TRACCIATO ASSE 7
Sezione 1
Progressiva: 0+000.00
Scala: 1:200
Quota di Riferimento: 810.00

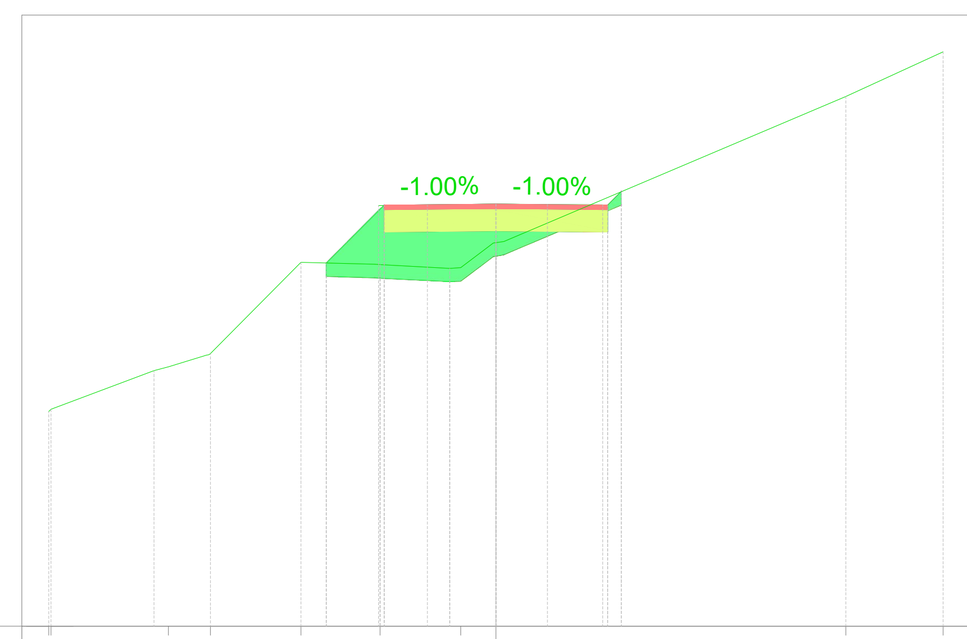

Tabella materiali

Materiale	Area (m²)	Volume (m³)	Vol. Cum. (m³)
SCOTICO	1.98	0.00	0.00
SCAVO	0.26	0.00	0.00
RILEVATO	4.24	0.00	0.00
FONDAZIONE STRAD.	2.50	0.00	0.00
MISTO STABILIZZATO	0.50	0.00	0.00
CUNETTA	0.00	0.00	0.00

PROGRESSIVE TERRENO	-10.00 -9.95 -7.33 -6.38 -4.36 -2.59 -0.79 7.82 10.00
QUOTE TERRENO	814.81 814.85 815.80 816.10 818.14 818.09 818.02 818.58 821.85 822.85
DISTANZE PARZIALI TERRENO	2.30 0.86 2.03 1.65 1.56 0.73 7.65 2.18
PROGRESSIVE PROGETTO	-2.50 0.00 2.50
QUOTE PROGETTO	819.41 819.44 819.41
DISTANZE PARZIALI PROGETTO	2.50 2.50

TRACCIATO ASSE 7
Sezione 2
Progressiva: 0+031.24
Scala: 1:200
Quota di Riferimento: 820.00

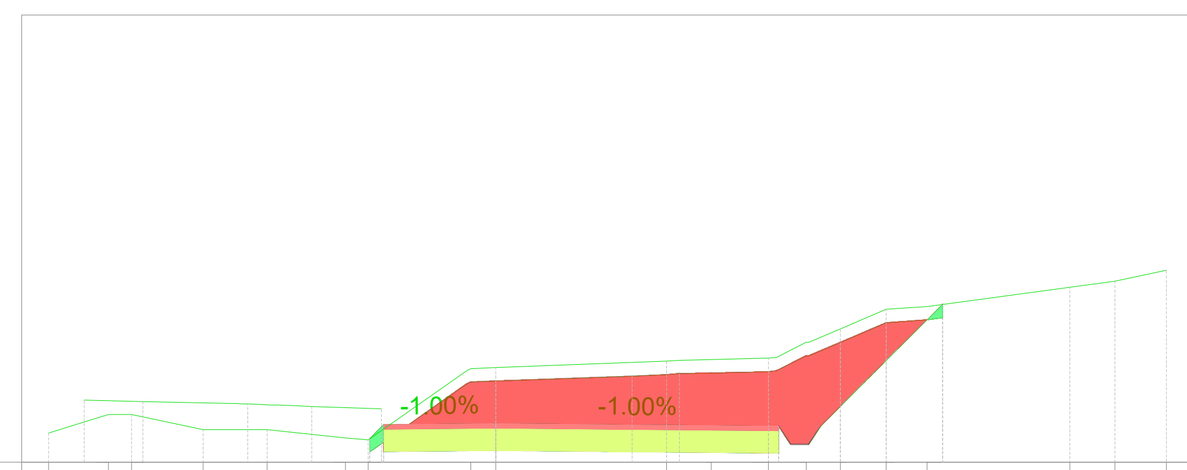

Tabella materiali

Materiale	Area (m²)	Volume (m³)	Vol. Cum. (m³)
SCOTICO	3.85	89.42	89.42
SCAVO	17.21	204.01	204.01
RILEVATO	0.16	54.39	54.39
FONDAZIONE STRAD.	4.41	106.58	106.58
MISTO STABILIZZATO	0.88	21.32	21.32
CUNETTA	0.00	0.01	0.01

PROGRESSIVE TERRENO	-10.00 -8.66 -8.14 -6.54 -5.11 -3.35 -2.85 -0.55 3.83 4.82 6.10 6.95 7.71 8.73 9.65 12.83 13.85 15.00
QUOTE TERRENO	820.65 821.07 821.07 820.73 820.73 820.55 820.51 822.09 822.12 822.26 822.30 822.33 822.68 822.98 823.42 823.48 823.91 824.05 824.29
DISTANZE PARZIALI TERRENO	1.34 0.52 1.60 1.43 1.75 0.51 2.21 0.55 3.83 0.71 1.28 0.66 0.72 1.02 0.91 3.19 1.01 1.15
PROGRESSIVE PROGETTO	-2.50 6.33
QUOTE PROGETTO	820.84 820.87 820.81
DISTANZE PARZIALI PROGETTO	2.50 6.33

TRACCIATO ASSE 7
Sezione 3
Progressiva: 0+050.00
Scala: 1:200
Quota di Riferimento: 820.00

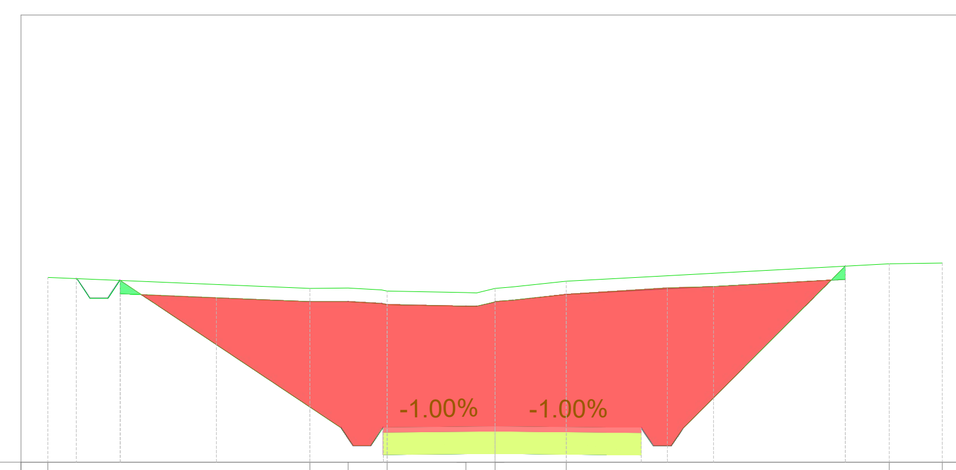

Tabella materiali

Materiale	Area (m²)	Volume (m³)	Vol. Cum. (m³)
SCOTICO	4.83	81.28	170.71
SCAVO	37.43	500.52	704.53
RILEVATO	0.12	2.62	57.02
FONDAZIONE STRAD.	2.88	67.96	174.54
MISTO STABILIZZATO	0.58	13.59	34.91
CUNETTA	0.00	0.05	0.06

PROGRESSIVE TERRENO	-10.00 -4.14 -3.29 -2.41 -0.65 0.00 1.59 8.81 10.00
QUOTE TERRENO	824.14 823.89 823.89 823.83 823.79 823.89 824.05 824.44 824.45
DISTANZE PARZIALI TERRENO	5.86 0.85 0.75 1.76 1.19 7.22 1.19
PROGRESSIVE PROGETTO	-2.50 0.00 3.27
QUOTE PROGETTO	820.78 820.80 820.77
DISTANZE PARZIALI PROGETTO	2.50 3.27

TRACCIATO ASSE 7
Sezione 4
Progressiva: 0+100.00
Scala: 1:200
Quota di Riferimento: 815.00

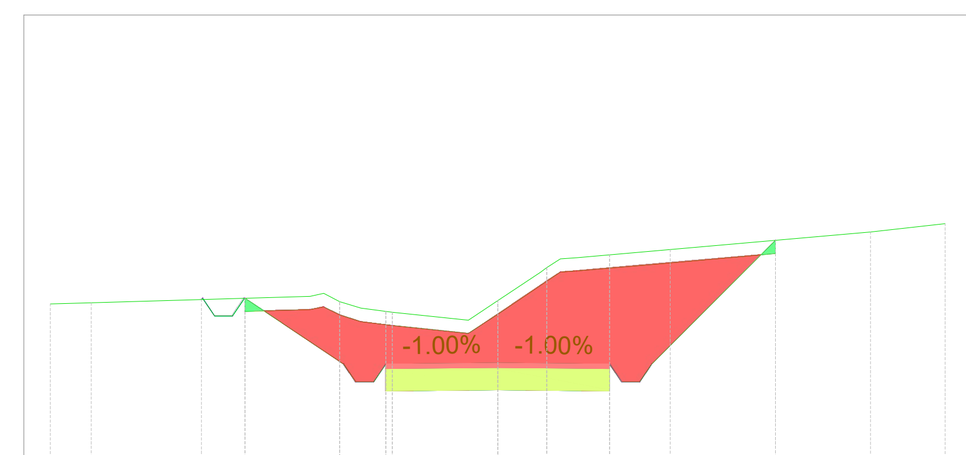

Tabella materiali

Materiale	Area (m²)	Volume (m³)	Vol. Cum. (m³)
SCOTICO	3.56	209.03	379.74
SCAVO	16.80	1321.90	2026.43
RILEVATO	0.11	5.84	62.85
FONDAZIONE STRAD.	2.50	134.49	309.02
MISTO STABILIZZATO	0.50	26.90	61.80
CUNETTA	0.00	0.20	0.26

PROGRESSIVE TERRENO	-10.00 -9.09 -3.89 -3.06 -2.36 -0.66 0.96 1.76 8.33 10.00
QUOTE TERRENO	818.54 818.57 818.78 818.45 818.36 818.18 818.62 819.25 819.57 820.15 820.34
DISTANZE PARZIALI TERRENO	0.91 4.89 0.48 0.70 1.70 0.66 0.96 6.57 1.67
PROGRESSIVE PROGETTO	-2.50 2.50
QUOTE PROGETTO	817.19 817.22 817.19
DISTANZE PARZIALI PROGETTO	2.50 2.50

TRACCIATO ASSE 7
Sezione 5
Progressiva: 0+150.00
Scala: 1:200
Quota di Riferimento: 805.00

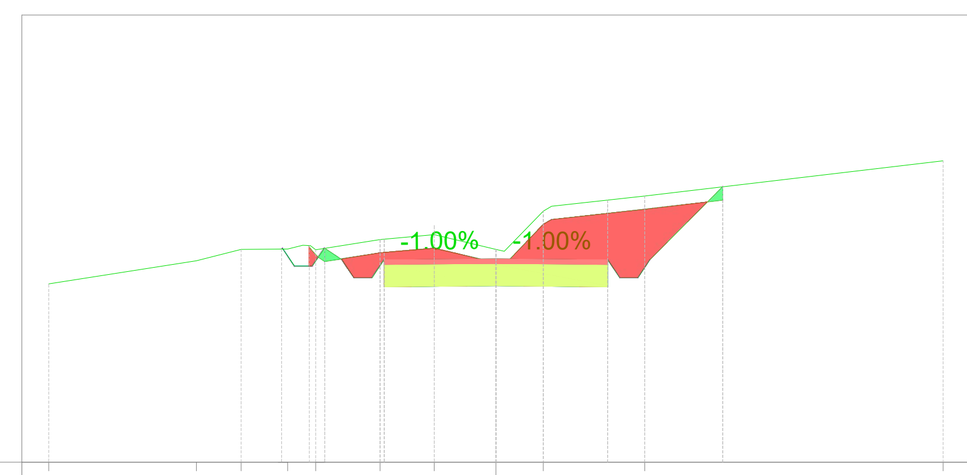

Tabella materiali

Materiale	Area (m²)	Volume (m³)	Vol. Cum. (m³)
SCOTICO	2.72	156.64	536.38
SCAVO	7.41	589.50	2615.93
RILEVATO	0.13	6.01	68.86
FONDAZIONE STRAD.	2.50	125.00	434.02
MISTO STABILIZZATO	0.50	25.00	86.80
CUNETTA	0.00	0.20	0.46

PROGRESSIVE TERRENO	-10.00 -6.70 -5.70 -4.66 -4.03 -2.59 -1.38 1.06 3.33 10.00
QUOTE TERRENO	808.98 809.50 809.76 809.76 809.75 809.98 810.09 809.76 810.61 810.95 811.74
DISTANZE PARZIALI TERRENO	3.30 1.00 1.04 1.44 1.21 1.38 0.87 2.09 6.67
PROGRESSIVE PROGETTO	-2.50 0.00 2.50
QUOTE PROGETTO	809.52 809.55 809.52
DISTANZE PARZIALI PROGETTO	2.50 2.50

TRACCIATO ASSE 7
Sezione 6
Progressiva: 0+200.00
Scala: 1:200
Quota di Riferimento: 800.00

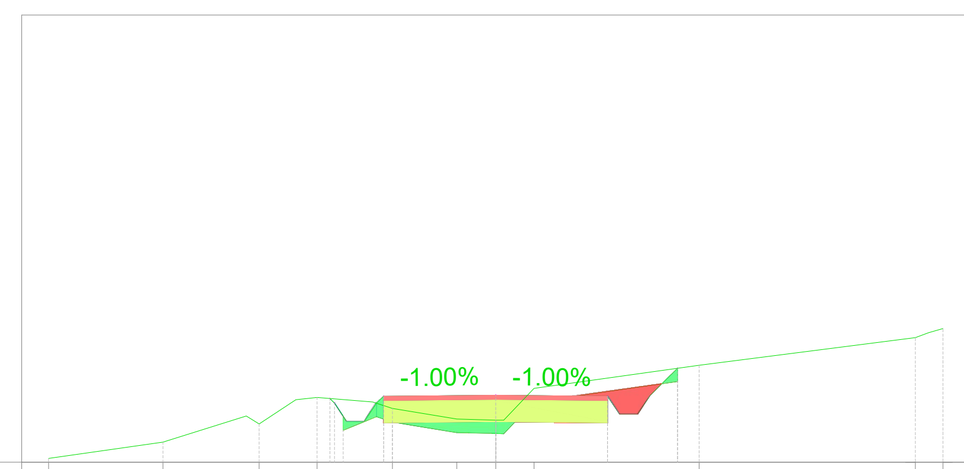

Tabella materiali

Materiale	Area (m²)	Volume (m³)	Vol. Cum. (m³)
SCOTICO	2.40	127.90	664.29
SCAVO	1.52	204.93	2820.86
RILEVATO	0.66	17.94	86.80
FONDAZIONE STRAD.	2.50	125.00	559.02
MISTO STABILIZZATO	0.50	25.00	111.80
CUNETTA	0.00	0.16	0.62

PROGRESSIVE TERRENO	-10.00 -7.44 -5.29 -3.99 -2.31 -0.87 0.86 4.55 9.38 10.00
QUOTE TERRENO	800.08 800.45 800.85 801.45 801.20 800.96 800.94 801.65 802.17 802.78 802.98
DISTANZE PARZIALI TERRENO	2.56 1.86 0.82 1.25 1.44 0.87 0.68 3.69 4.84
PROGRESSIVE PROGETTO	-2.50 2.50
QUOTE PROGETTO	801.48 801.50 801.48
DISTANZE PARZIALI PROGETTO	2.50 2.50

TRACCIATO ASSE 7
Sezione 7
Progressiva: 0+250.00
Scala: 1:200
Quota di Riferimento: 790.00

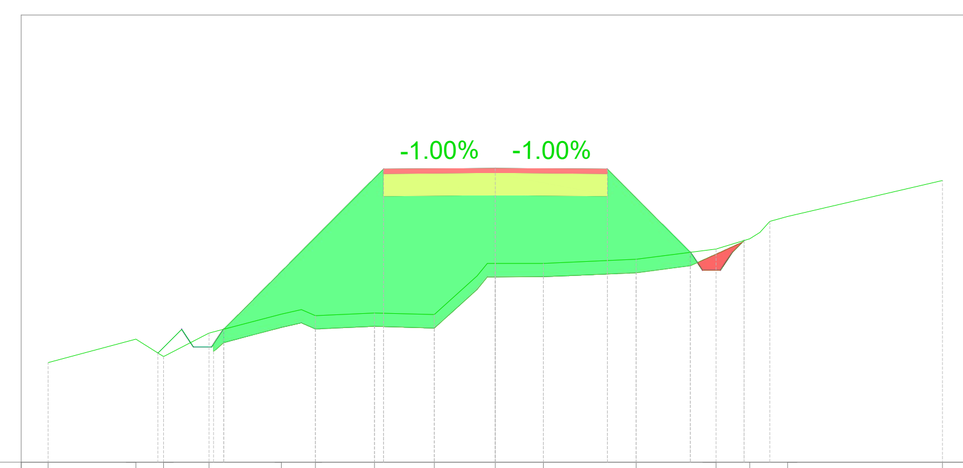

Tabella materiali

Materiale	Area (m²)	Volume (m³)	Vol. Cum. (m³)
SCOTICO	3.37	143.54	807.82
SCAVO	0.22	38.90	2859.76
RILEVATO	20.04	405.59	492.39
FONDAZIONE STRAD.	2.50	125.00	684.02
MISTO STABILIZZATO	0.50	25.00	136.80
CUNETTA	0.00	0.13	0.76

PROGRESSIVE TERRENO	-10.00 -8.03 -7.42 -6.40 -4.79 -4.03 -2.70 -1.37 1.07 3.15 4.93 5.69 6.54 10.00
QUOTE TERRENO	792.22 792.75 792.36 792.89 793.31 793.28 793.34 793.30 794.44 794.44 794.54 794.76 794.99 795.49 796.30
DISTANZE PARZIALI TERRENO	1.97 0.61 1.02 1.61 1.32 1.33 0.96 1.07 2.07 1.79 0.75 3.46
PROGRESSIVE PROGETTO	-2.50 2.50
QUOTE PROGETTO	796.55 796.57 796.55
DISTANZE PARZIALI PROGETTO	2.50 2.50

TRACCIATO ASSE 7
Sezione 8
Progressiva: 0+300.00
Scala: 1:200
Quota di Riferimento: 780.00

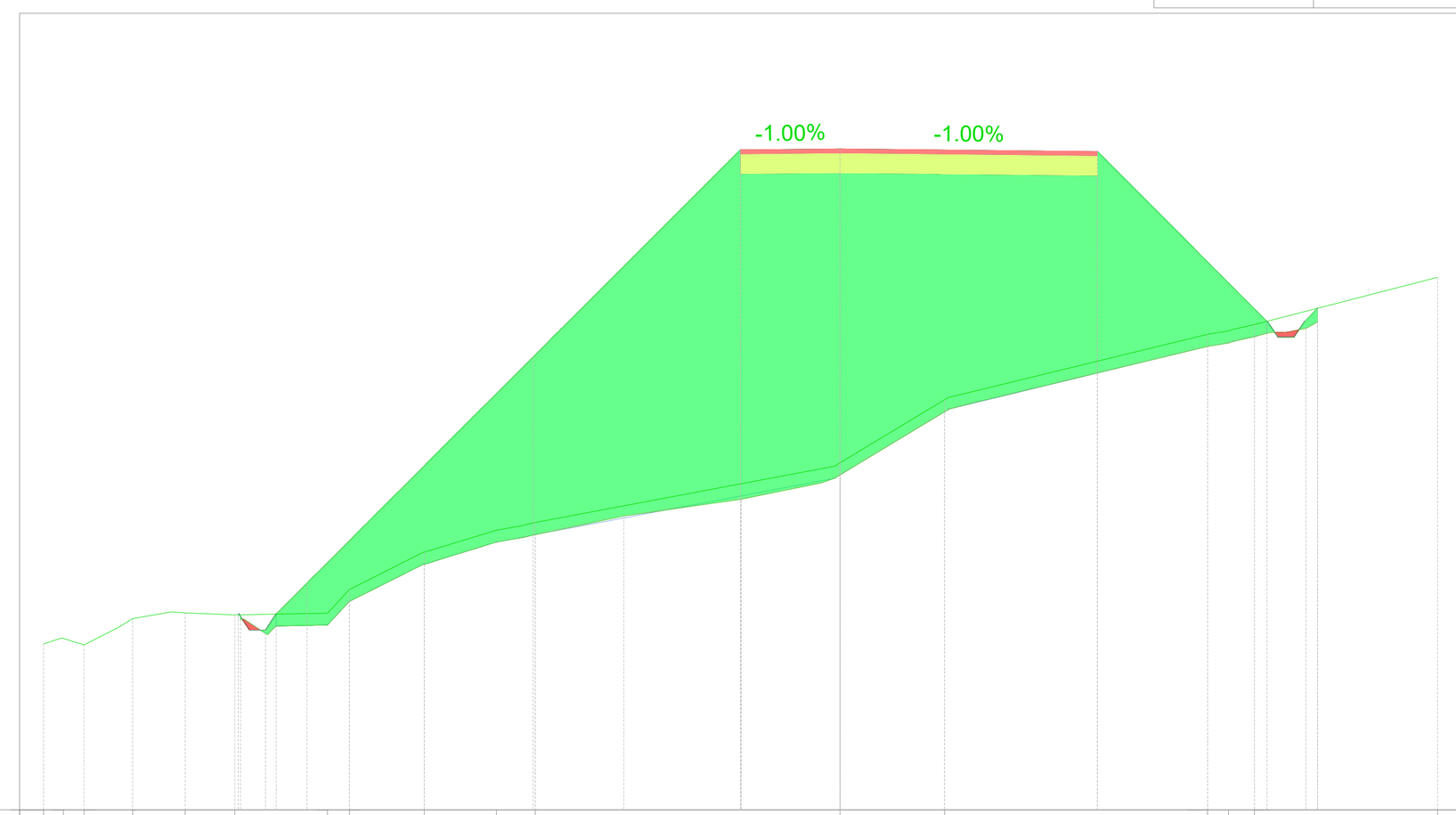

Tabella materiali

Materiale	Area (m²)	Volume (m³)	Vol. Cum. (m³)
SCOTICO	8.37	284.31	1092.14
SCAVO	0.11	8.18	2867.93
RILEVATO	120.56	3162.48	3654.87
FONDAZIONE STRAD.	4.48	172.06	856.08
MISTO STABILIZZATO	0.90	34.41	171.22
CUNETTA	0.00	0.13	0.89

PROGRESSIVE TERRENO	-20.00 -19.50 -18.98 -17.77 -16.44 -15.20 -12.87 -12.32 -10.44 -8.63 -7.65 0.00 2.63 9.22 9.75 10.41 15.00
QUOTE TERRENO	784.16 784.30 784.14 784.80 784.94 784.90 784.94 785.53 786.46 787.02 787.21 788.71 790.29 791.94 792.02 792.18 793.36
DISTANZE PARZIALI TERRENO	0.52 0.87 0.99 1.25 2.33 0.55 1.85 1.81 0.57 7.51 2.63 6.49 0.53 0.53 4.59
PROGRESSIVE PROGETTO	-2.50 0.00 6.46
QUOTE PROGETTO	796.57 796.59 796.53
DISTANZE PARZIALI PROGETTO	2.50 6.46

TRACCIATO ASSE 7
Sezione 9
Progressiva: 0+350.00
Scala: 1:200
Quota di Riferimento: 795.00

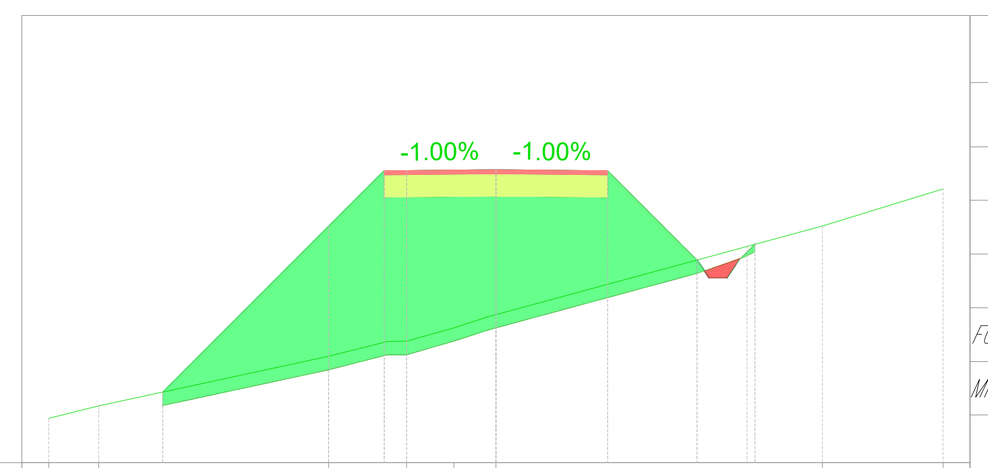

Tabella materiali

Materiale	Area (m²)	Volume (m³)	Vol. Cum. (m³)
SCOTICO	3.91	299.94	1392.07
SCAVO	0.16	6.80	2874.73
RILEVATO	29.01	3478.39	7133.26
FONDAZIONE STRAD.	2.50	172.06	1028.14
MISTO STABILIZZATO	0.50	34.41	205.63
CUNETTA	0.00	0.10	0.98

PROGRESSIVE TERRENO	-10.00 -8.88 -3.74 -2.00 -0.94 0.00 7.30 10.00
QUOTE TERRENO	795.99 796.27 797.38 797.72 798.02 798.31 800.30 801.12
DISTANZE PARZIALI TERRENO	1.12 5.14 1.32 1.06 0.75 7.30 2.70
PROGRESSIVE PROGETTO	-2.50 0.00 2.50
QUOTE PROGETTO	801.53 801.56 801.53
DISTANZE PARZIALI PROGETTO	2.50 2.50

TRACCIATO ASSE 7
Sezione 10
Progressiva: 0+400.00
Scala: 1:200
Quota di Riferimento: 805.00

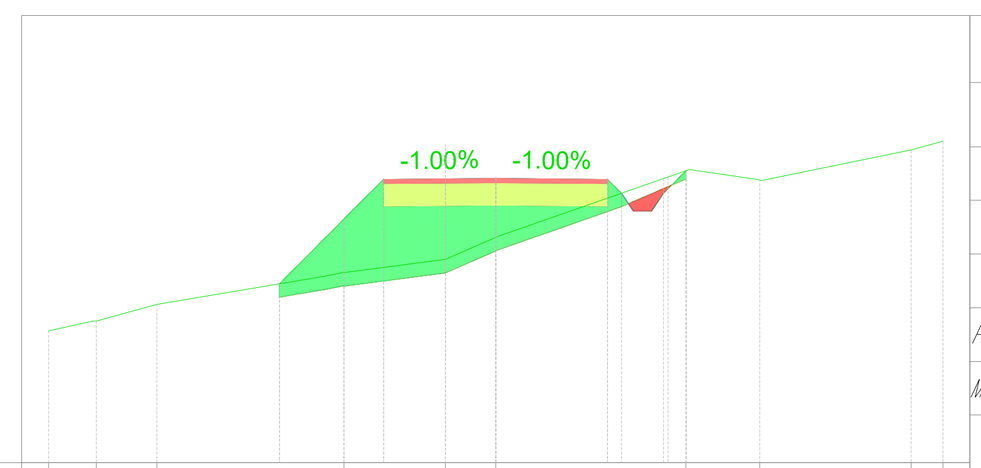

Tabella materiali

Materiale	Area (m²)	Volume (m³)	Vol. Cum. (m³)
SCOTICO	2.65	162.78	1554.86
SCAVO	0.21	9.34	2884.08
RILEVATO	8.23	878.20	8011.45
FONDAZIONE STRAD.	2.50	125.00	1153.14
MISTO STABILIZZATO	0.50	25.00	230.63
CUNETTA	0.00	0.07	1.05

PROGRESSIVE TERRENO	-10.00 -8.93 -7.58 -3.40 -1.12 0.00 4.25 5.91 9.29 10.00
QUOTE TERRENO	807.95 808.17 808.54 809.25 809.55 810.04 811.53 811.33 812.00 812.19
DISTANZE PARZIALI TERRENO	1.00 1.35 3.74 2.27 1.12 4.21 1.56 3.27 0.55
PROGRESSIVE PROGETTO	-2.50 0.00 2.50
QUOTE PROGETTO	811.34 811.36 811.34
DISTANZE PARZIALI PROGETTO	2.50 2.50

TRACCIATO ASSE 7
Sezione 11
Progressiva: 0+450.00
Scala: 1:200
Quota di Riferimento: 815.00

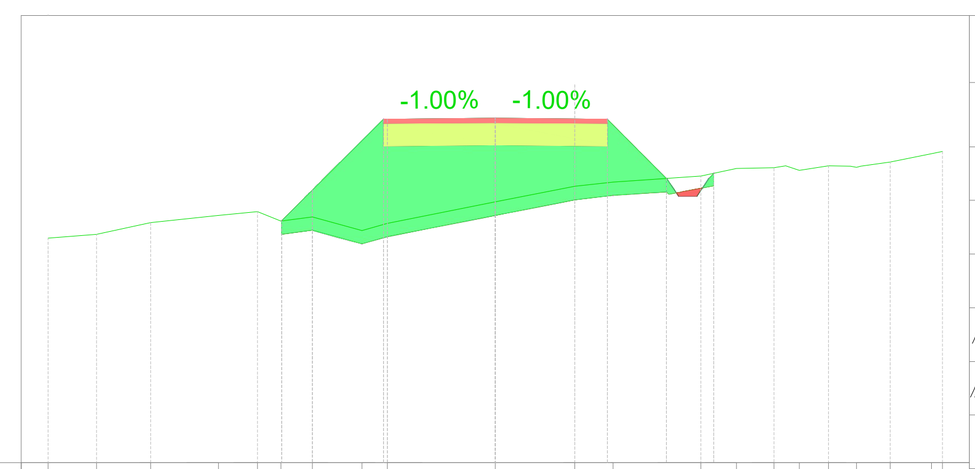

Tabella materiali

Materiale	Area (m²)	Volume (m³)	Vol. Cum. (m³)
SCOTICO	2.90	138.60	1693.46
SCAVO	0.06	6.50	2890.58
RILEVATO	12.65	518.08	8529.54
FONDAZIONE STRAD.	2.50	125.00	1278.14
MISTO STABILIZZATO	0.50	25.00	255.63
CUNETTA	0.00	0.07	1.12

PROGRESSIVE TERRENO	-10.00 -8.92 -7.70 -6.19 -5.32 -4.79 -4.09 -2.98 -2.42 0.00 1.77 2.63 4.60 5.39 6.22 6.79 7.45 8.08 8.83
QUOTE TERRENO	820.02 820.11 820.37 820.53 820.61 820.41 820.50 820.19 820.35 820.83 821.18 821.28 821.41 821.58 821.60 821.54 821.64 821.61 821.72
DISTANZE PARZIALI TERRENO	1.08 1.21 1.51 0.87 0.53 0.71 1.11 0.56 2.42 1.77 0.86 1.97 0.79 0.84 0.65 0.67 0.92
PROGRESSIVE PROGETTO	-2.50 0.00 2.50
QUOTE PROGETTO	822.68 822.71 822.68
DISTANZE PARZIALI PROGETTO	2.50 2.50

TRACCIATO ASSE 7
Sezione 12
Progressiva: 0+500.00
Scala: 1:200
Quota di Riferimento: 830.00

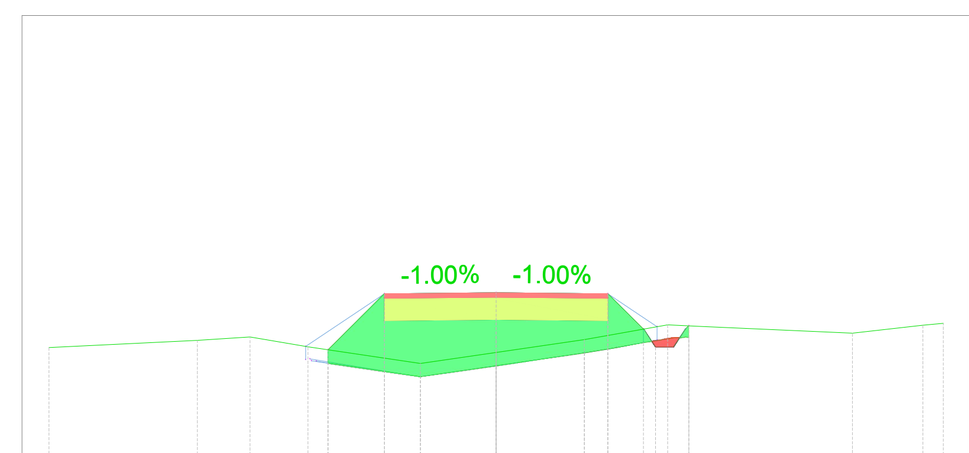

Tabella materiali

Materiale	Area (m²)	Volume (m³)	Vol. Cum. (m³)
SCOTICO	2.42	132.73	1826.19
SCAVO	0.09	3.81	2894.39
RILEVATO	6.98	483.61	9013.14
FONDAZIONE STRAD.	2.50	125.00	1403.14
MISTO STABILIZZATO	0.50	25.00	280.63
CUNETTA	0.00	0.07	1.18

PROGRESSIVE TERRENO	-10.00 -6.68 -5.50 -4.21 -1.70 0.00 1.97 2.69 3.84 4.54 7.97 9.54 10.00
QUOTE TERRENO	832.58 832.73 832.81 832.59 832.22 832.47 832.75 832.88 833.09 833.05 832.90 833.08 833.12
DISTANZE PARZIALI TERRENO	3.32 1.18 1.29 2.51 1.70 1.97 0.72 1.15 0.70 3.43 1.57
PROGRESSIVE PROGETTO	-2.50 0.00 2.50
QUOTE PROGETTO	833.78 833.81 833.78
DISTANZE PARZIALI PROGETTO	2.50 2.50

TRACCIATO ASSE 7
Sezione 13
Progressiva: 0+550.00
Scala: 1:200
Quota di Riferimento: 840.00

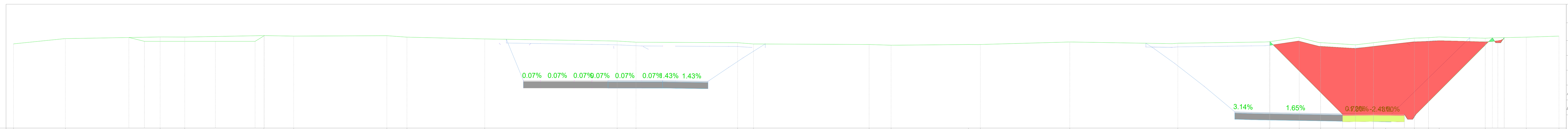

Tabella materiali

Materiale	Area (m²)	Volume (m³)	Vol. Cum. (m³)
SCOTICO	5.61	195.17	2021.36
SCAVO	69.57	1202.43	4096.82
RILEVATO	0.12	133.47	9146.62
FONDAZIONE STRAD.	2.50	125.00	1528.14
MISTO STABILIZZATO	0.50	25.00	305.63
CUNETTA	0.00	0.10	1.28

PROGRESSIVE TERRENO	-110.00 -105.80 -98.14 -96.15 -89.75 -87.33 -79.80 -78.17 -71.88 -61.17 -59.65 -51.43 -50.15 -40.79 -39.01 -32.76 -31.79 -24.56 -15.83 -8.42 -6.00 -4.28 -1.46 0.98 3.31 4.45 5.31 9.04 12.36 15.00
QUOTE TERRENO	846.80 847.22 847.35 847.34 847.47 847.42 847.45 847.33 847.19 847.02 846.93 846.89 846.79 846.75 846.68 846.75 846.74 846.95 846.85 846.97 847.31 846.90 846.72 846.89 847.00 847.26 847.29 847.35 847.26 847.34 847.42
DISTANZE PARZIALI TERRENO	4.06 7.66 1.99 6.40 2.42 7.53 1.63 6.29 10.71 1.52 8.22 1.28 9.35 1.78 6.25 0.83 7.23 8.28 7.05 2.29 1.60 2.82 1.46 0.98 2.34 1.14 0.86 3.73 2.83 2.64
PROGRESSIVE PROGETTO	-2.50 0.00 2.50
QUOTE PROGETTO	841.10 841.13 841.10
DISTANZE PARZIALI PROGETTO	2.50 2.50

Identificazione asse

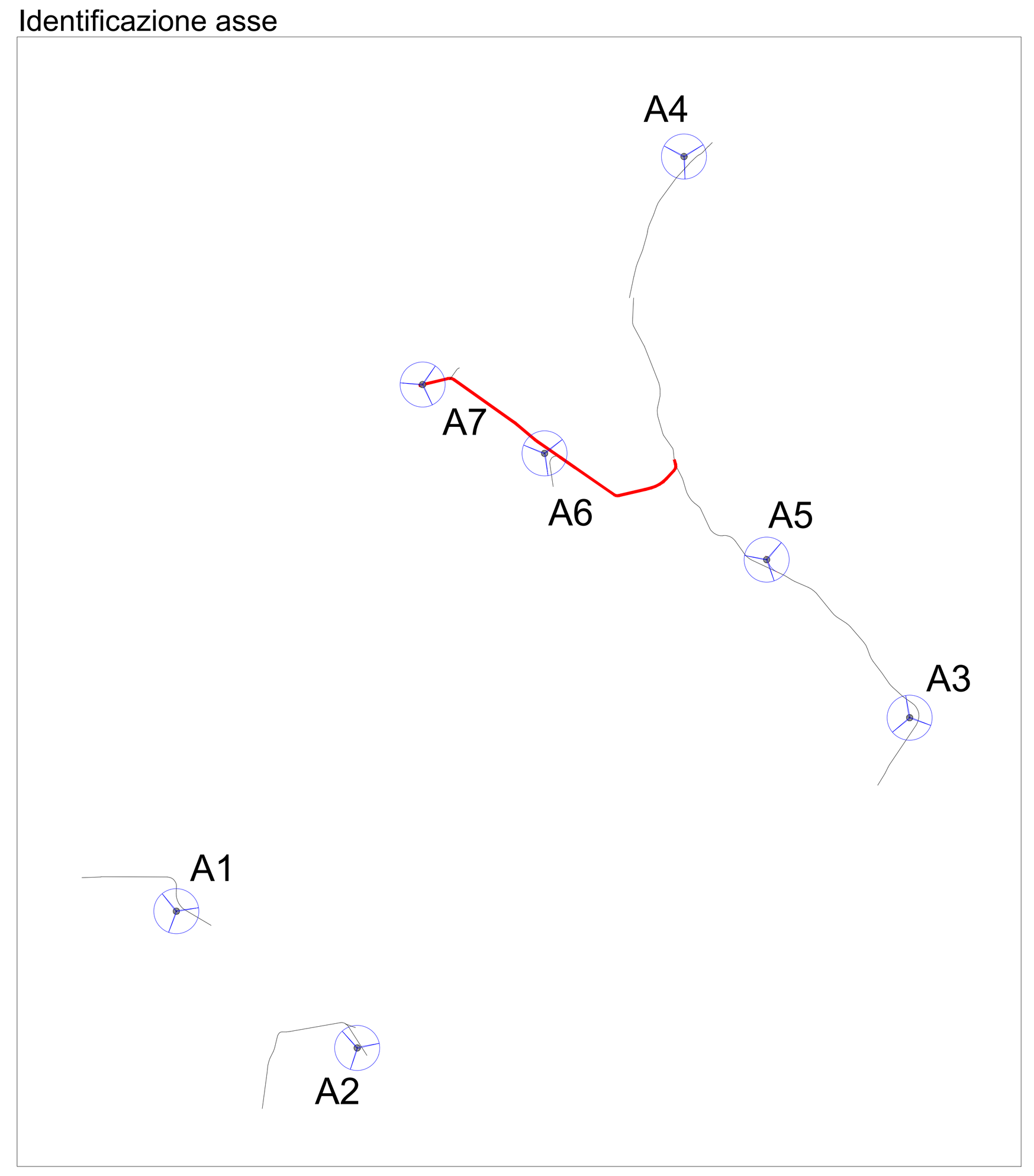

Firmato digitalmente da CAVALLO DANIELE

Engineering SCM Ingegneria
SCM INGEGNERIA
Signed: Ing Daniele Cavallo
Association Number No Nº 1220

EDIC.	DATE	DRAWN	CHECKED	REVISED-EDPR	MODIFICATION
D					
C					
B					
A	31/07/2021	GP	DC	ST	PROGETTO DEFINITIVO

DATE	SCALE 1/200
07/21	DRAWN GP
07/21	CHECKED DC
07/21	REVISED-EDPR ST
Format A0	

edp renewables
PROGETTO IMPIANTO EOLICO "LA MONTAGNOLA"
Tav.15h.1 - Sezioni - Asse A7 (sez. 1-13)
Comuni di Monreale (PA) e Piana degli Albanesi (PA)

SCM Ingegneria srl
CAD Vers.: d | Page Vers.: A
Name collection: Collection | Page: 02 | Cont.: -
CAD Nº: