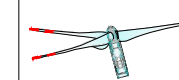





















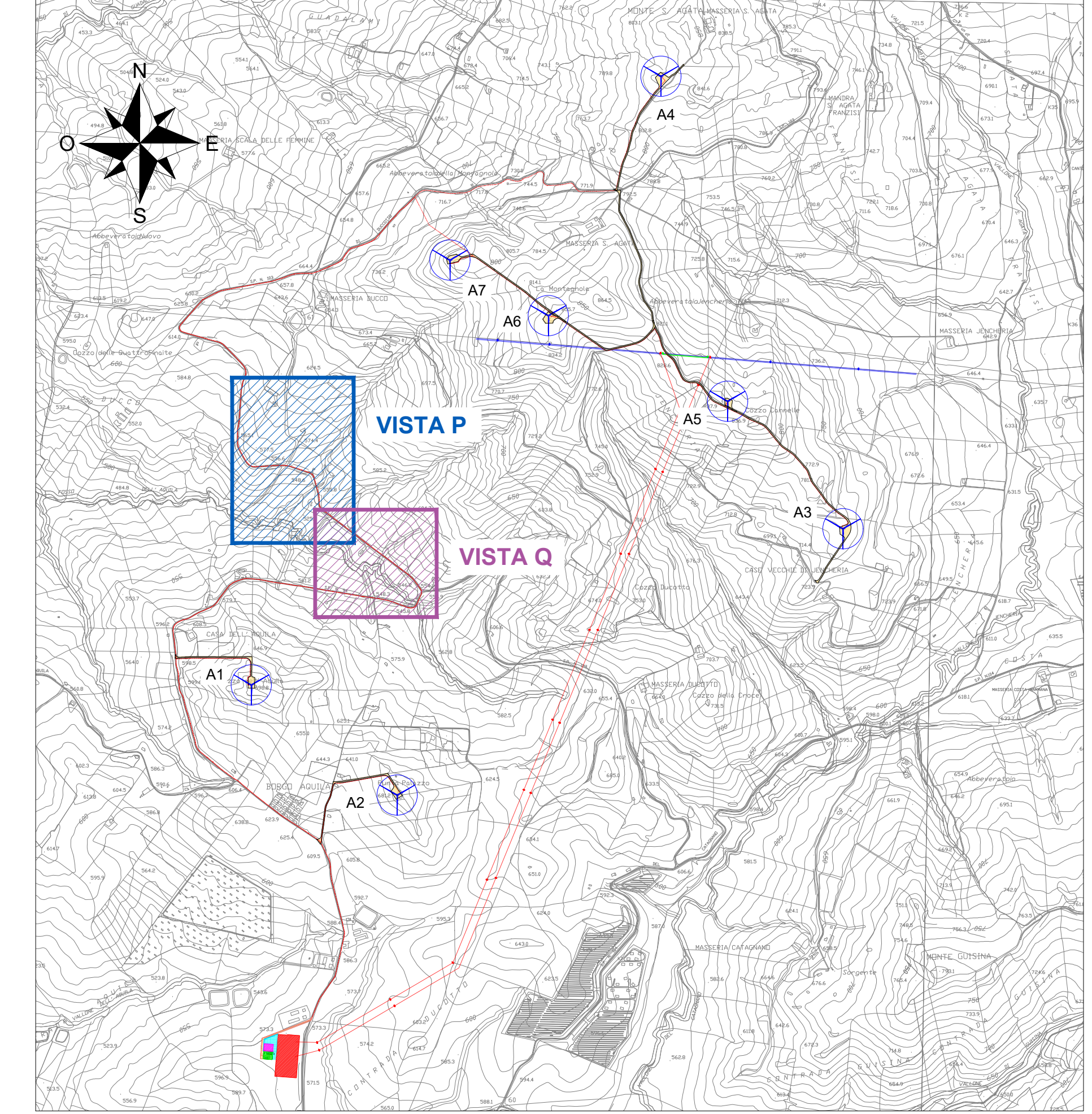
Vista P - Scala 1:1000



LEGENDA

-  Aerogeneratore
-  Strade e piazzole definitive in fase di esercizio - nuova realizzazione
-  Limiti carreggiata
-  Caviodotto MT 30 kV
-  Limite di scarpata - ingombro
-  Cunetta in terra
-  Tombino
-  Setto drenante
-  Scarpata in riporto
-  Scarpata in scavo
-  Isoipse 1 m
-  Isoipse 5 m
-  Gabbioni rinverditi
-  Terre armate
-  Geogriglie anterosione
-  Stazione RTN di smistamento 220kV "Monreale 3"
-  Stazione utente 220/30 kV
-  Opere condivise dell'impianto di utenza 220kV
-  Area altro produttore
-  Nuovi raccordi RTN 220kV

Inquadramento generale - Scala 1:20000



Vista Q - Scala 1:1000



EDIC	DATE	DRAWN	CHECKED	REVISED-EDPR	MODIFICATION
D					
C					
B					
A	31/07/2021	GP	DC	ST	PROGETTO DEFINITIVO

DATE	SCALE	1/1000	PROGETTO DEFINITIVO	COMUNI DI MONREALE (PA) E PIANA DEGLI ALBANESE (PA)
07/21	DRAWN	GP		
07/21	CHECKED	DC		
07/21	REVISSED	ST		
	Format	A0		