Firmato digitalmente da
MICHELE OGNIBENE
CN = MICHELE OGNIBENE
SerialNumber = TINIT-GNBMHL74L29L959S
C = IT

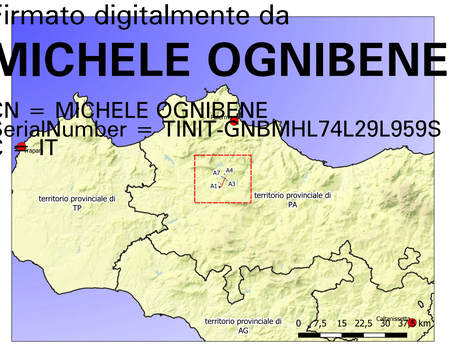

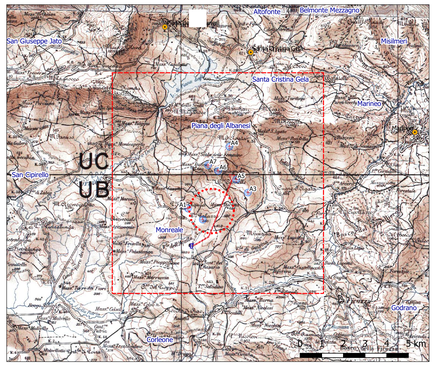

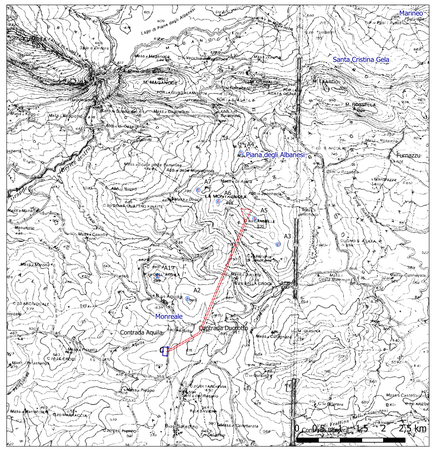

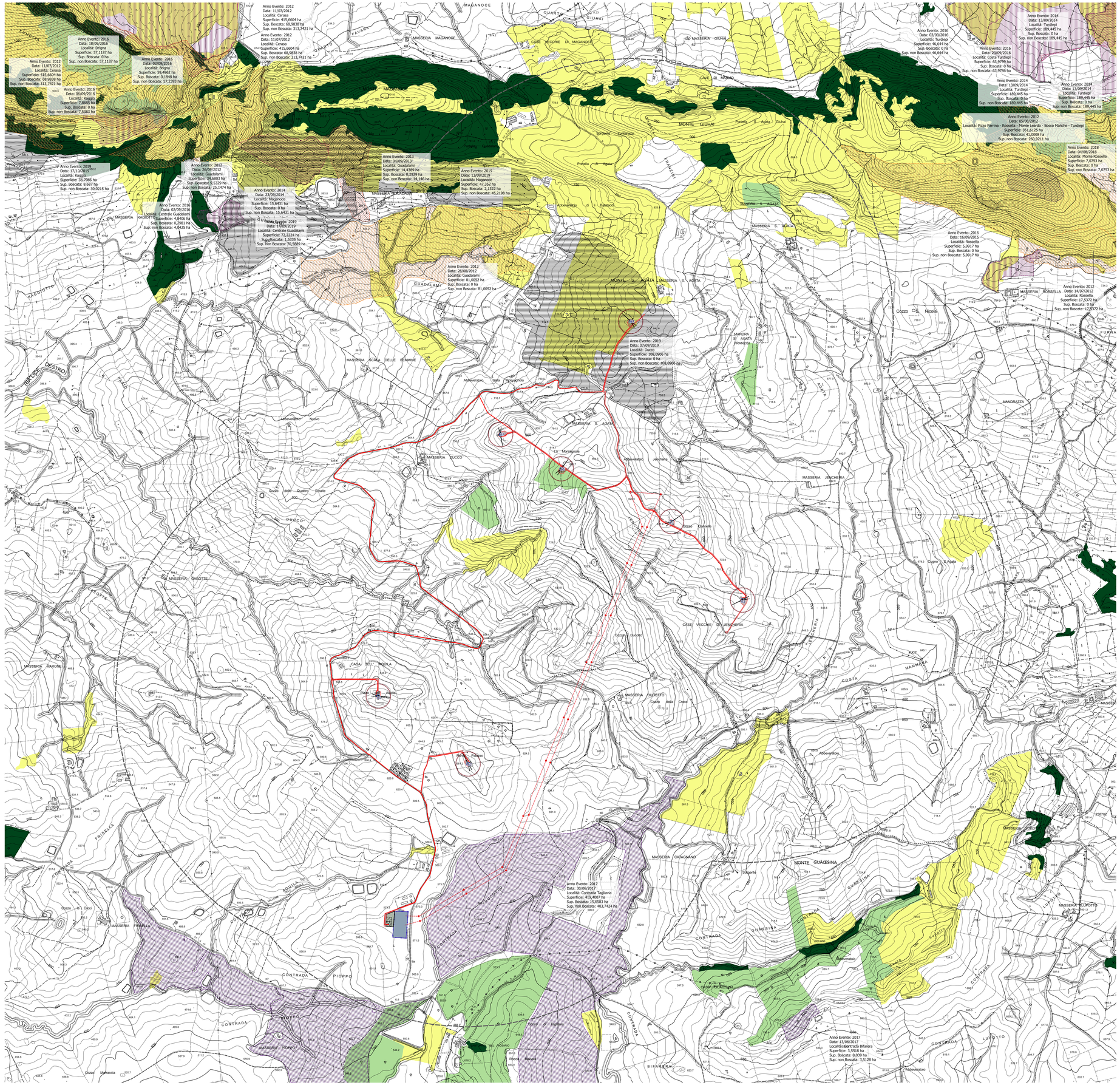
Anno Evento: 2012
Data: 11/07/2012
Località: Cerasa
Superficie: 415,6604 ha
Sup. Boscata: 68,9838 ha
Sup. non Boscata: 313,7421 ha
Anno Evento: 2016
Data: 18/09/2016
Località: Drigna
Superficie: 57,1187 ha
Sup. Boscata: 0 ha
Sup. non Boscata: 57,1187 ha
Anno Evento: 2016
Data: 02/09/2016
Località: Brigna
Superficie: 59,4962 ha
Sup. Boscata: 0,1848 ha
Sup. non Boscata: 57,2393 ha
Anno Evento: 2016
Data: 06/09/2016
Località: Kaggio
Superficie: 7,8085 ha
Sup. Boscata: 0 ha
Sup. non Boscata: 7,5383 ha
Anno Evento: 2019
Data: 17/10/2019
Località: Kaggio
Superficie: 30,7085 ha
Sup. Boscata: 8,687 ha
Sup. non Boscata: 30,0215 ha
Anno Evento: 2012
Data: 26/09/2012
Località: Guadalami
Superficie: 34,6803 ha
Sup. Boscata: 9,5329 ha
Sup. non Boscata: 25,1474 ha
Anno Evento: 2016
Località: Centrale Guadalami
Superficie: 4,8406 ha
Sup. Boscata: 0,2981 ha
Sup. non Boscata: 4,0425 ha
Anno Evento: 2014
Data: 23/09/2014
Località: Maganoce
Superficie: 15,6431 ha
Sup. Boscata: 0 ha
Sup. non Boscata: 15,6431 ha
Anno Evento: 2019
Data: 14/09/2019
Località: Centrale Guadalami
Superficie: 72,2224 ha
Sup. Boscata: 1,6335 ha
Sup. non Boscata: 70,5889 ha
Anno Evento: 2013
Data: 04/09/2013
Località: Guadalami
Superficie: 14,4389 ha
Sup. Boscata: 0,2929 ha
Sup. non Boscata: 14,146 ha
Anno Evento: 2019
Data: 13/09/2019
Località: Maganoce
Superficie: 47,352 ha
Sup. Boscata: 2,1322 ha
Sup. non Boscata: 45,2198 ha
Anno Evento: 2012
Data: 28/08/2012
Località: Guadalami
Superficie: 81,0052 ha
Sup. Boscata: 0 ha
Sup. non Boscata: 81,0052 ha
Anno Evento: 2019
Data: 07/09/2019
Località: Ducco
Superficie: 108,0906 ha
Sup. Boscata: 0 ha
Sup. non Boscata: 108,0906 ha
Anno Evento: 2016
Data: 03/09/2016
Località: Turdiepi
Superficie: 46,644 ha
Sup. Boscata: 0 ha
Sup. non Boscata: 46,644 ha
Anno Evento: 2014
Data: 13/09/2014
Località: Turdiepi
Superficie: 189,445 ha
Sup. Boscata: 0 ha
Sup. non Boscata: 189,445 ha
Anno Evento: 2016
Data: 23/09/2016
Località: Costa Turdiepi
Superficie: 63,9799 ha
Sup. Boscata: 0 ha
Sup. non Boscata: 63,9799 ha
Anno Evento: 2014
Data: 13/09/2014
Località: Turdiepi
Superficie: 189,445 ha
Sup. Boscata: 0 ha
Sup. non Boscata: 189,445 ha
Anno Evento: 2014
Data: 13/09/2014
Località: Turdiepi
Superficie: 189,445 ha
Sup. Boscata: 0 ha
Sup. non Boscata: 189,445 ha
Anno Evento: 2012
Data: 05/08/2012
Località: Pizzo Parrina - Rossella - Monte Letardo - Bosco Marliche - Turdiepi
Superficie: 391,6125 ha
Sup. Boscata: 41,0008 ha
Sup. non Boscata: 260,9211 ha
Anno Evento: 2018
Data: 04/08/2018
Località: Monte Rossella
Superficie: 7,0753 ha
Sup. Boscata: 0 ha
Sup. non Boscata: 7,0753 ha
Anno Evento: 2016
Data: 16/09/2016
Località: Rossella
Superficie: 5,9917 ha
Sup. Boscata: 0 ha
Sup. non Boscata: 5,9917 ha
Anno Evento: 2012
Data: 14/07/2012
Località: Rossella
Superficie: 17,5372 ha
Sup. Boscata: 0 ha
Sup. non Boscata: 17,5372 ha
Anno Evento: 2017
Data: 30/06/2017
Località: Contrada Tagliavia
Superficie: 419,4007 ha
Sup. Boscata: 15,6583 ha
Sup. non Boscata: 403,7424 ha
Anno Evento: 2017
Data: 13/06/2017
Località: Contrada Bifarera
Superficie: 3,5518 ha
Sup. Boscata: 0,039 ha
Sup. non Boscata: 3,5128 ha
MAGANOCE
MASSERIA MAGANOCE
CASE VECCHIE DI MAGANOCE
MASSERIA GIUHA
CAVE DI MARMO
MONTE GIUHA
MONTE S. AGATA
MASSERIA S. AGATA
MASSERIA ROSSELLA
MASSERIA SCALA DELLE FEMMINE
MASSERIA DUCCO
MASSERIA JENCHERIA
MASSERIA GASOTTE
MASSERIA MARONE
CASA DELL'AQUILA
MASSERIA DUDOTTO
MONTE GUADESINA
MASSERIA CATAGNANO
MASSERIA FRIBELLE
MASSERIA PIOPPO
MASSERIA LUPOTTO
Cozzo S. Nicola
Cozzo Ducco
Cozzo Quattro Strade
Cozzo Marraccia
Cozzo Cipolla
Cozzo Cipolla Bella
Cozzo Carrabbe
Cozzo Cipolla
Cozzo Cipolla Bella
Cozzo Cipolla Bella
Cozzo Cipolla Bella