Firmato digitalmente da

MICHELE OGNIBENE

CN = MICHELE OGNIBENE
SerialNumber = TINIT-GNBMHL74L29L959S
C = IT

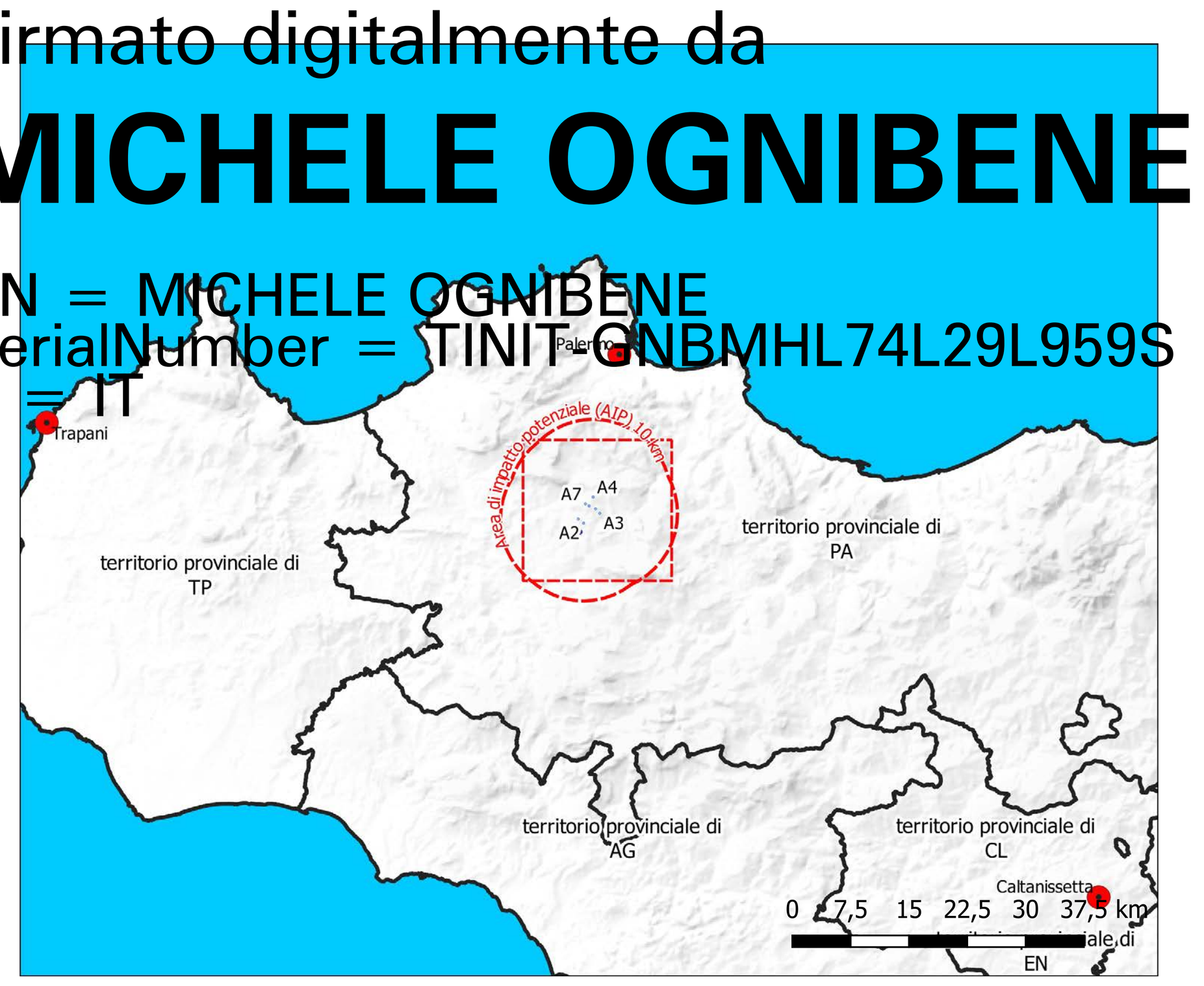

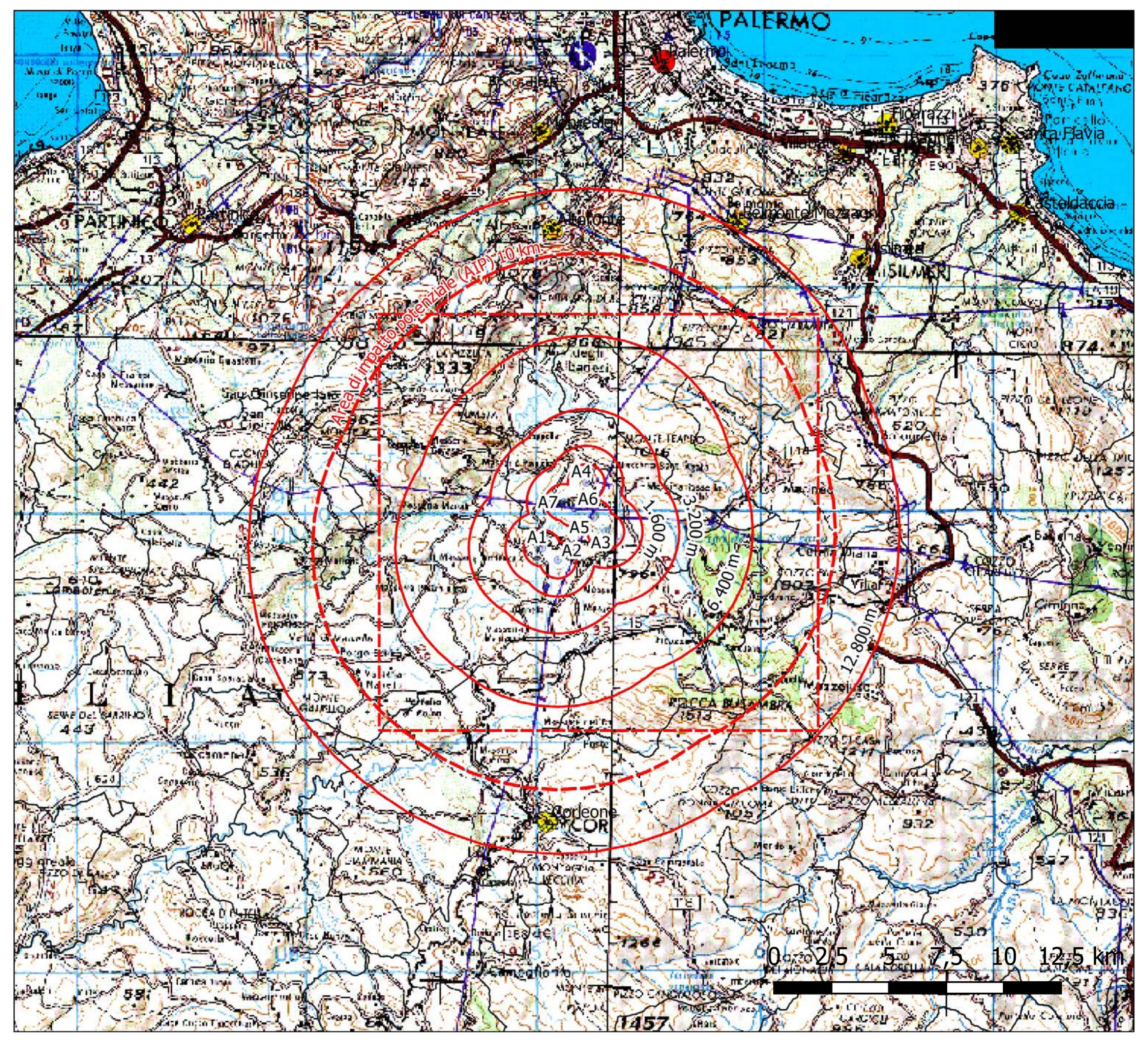

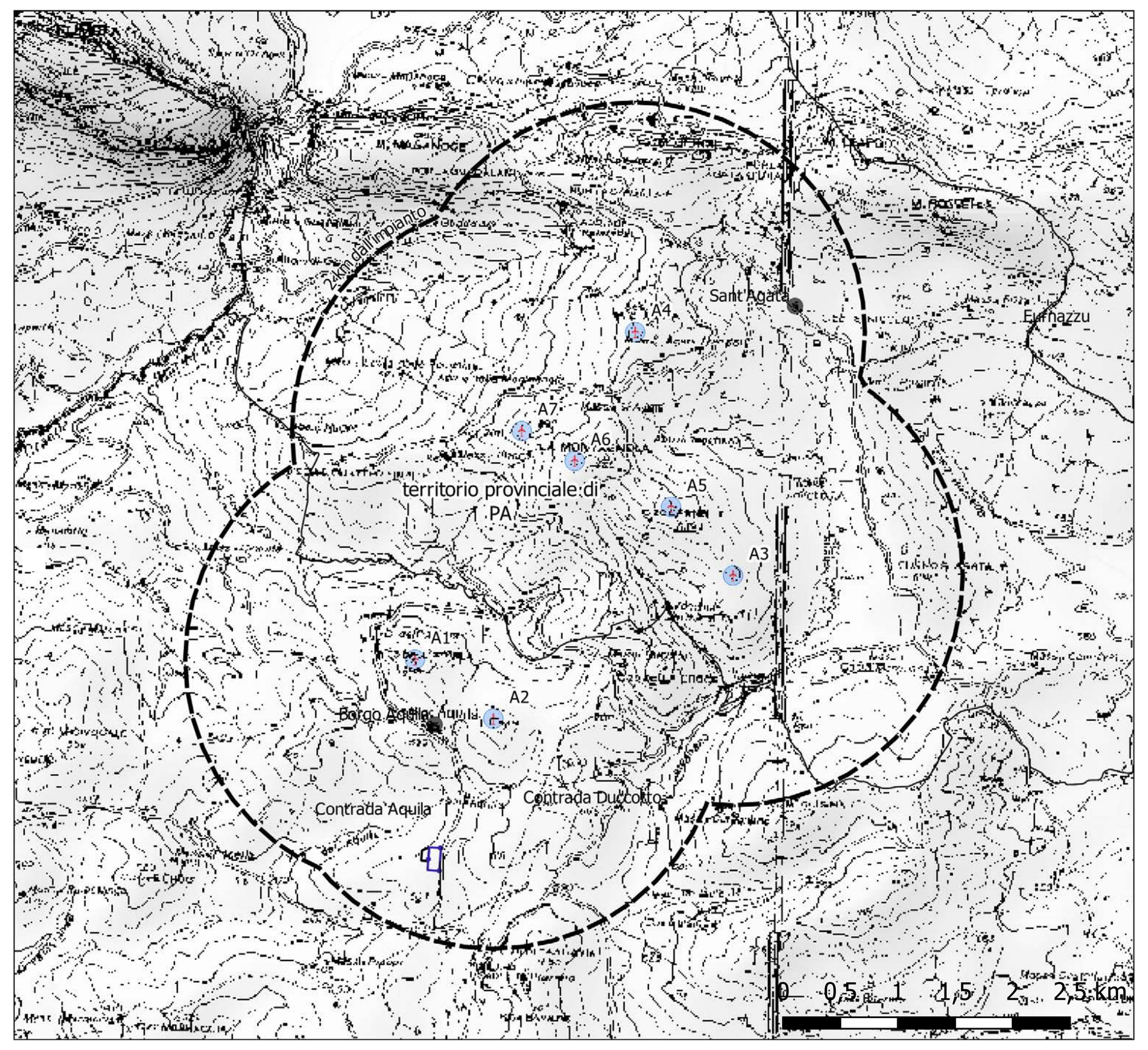

Firmato digitalmente da
GULINO IVO
GLNVIO78C05G511H
24-09-2021 15:19 UTC

PROGETTO IMPIANTO EOLICO "LA MONTAGNOLA"

Potenza complessiva 42 MW

STUDIO DI IMPATTO AMBIENTALE

Comune di Piana degli Albanesi (PA) e Comune di Monreale (PA)

Proponenti: **Sicilia Wind srl**

18/07/2021

REF.: Revision: 00

Team di progettazione ambientale

agr. Paolo Castelli - geol. Rosario Fria - agr. Corrado Castello

geol. Michele Ognibene **ing. Ivo Gulino**

edp renewables

EDP Renewables Italia Holding S.r.l.

Formato	Tav.:	Elaborato:
A0	SIA 09.3	Carta del Potenziale Impatto Paesaggistico
Scala:	1:25.000	

						DATE		
						08/21	DRAWN	GULINO/OGNIBENE
00	18/07/2021	GULINO/OGNIBENE	CAVALLO		EMISSIONE PER AU	08/21	CHECKED	D. CAVALLO
EDIC.	DATE	DRAWN	CHECKED	REVISED-EDPR	MODIFICATION	09/21	REVISED-EDPR	S.T.

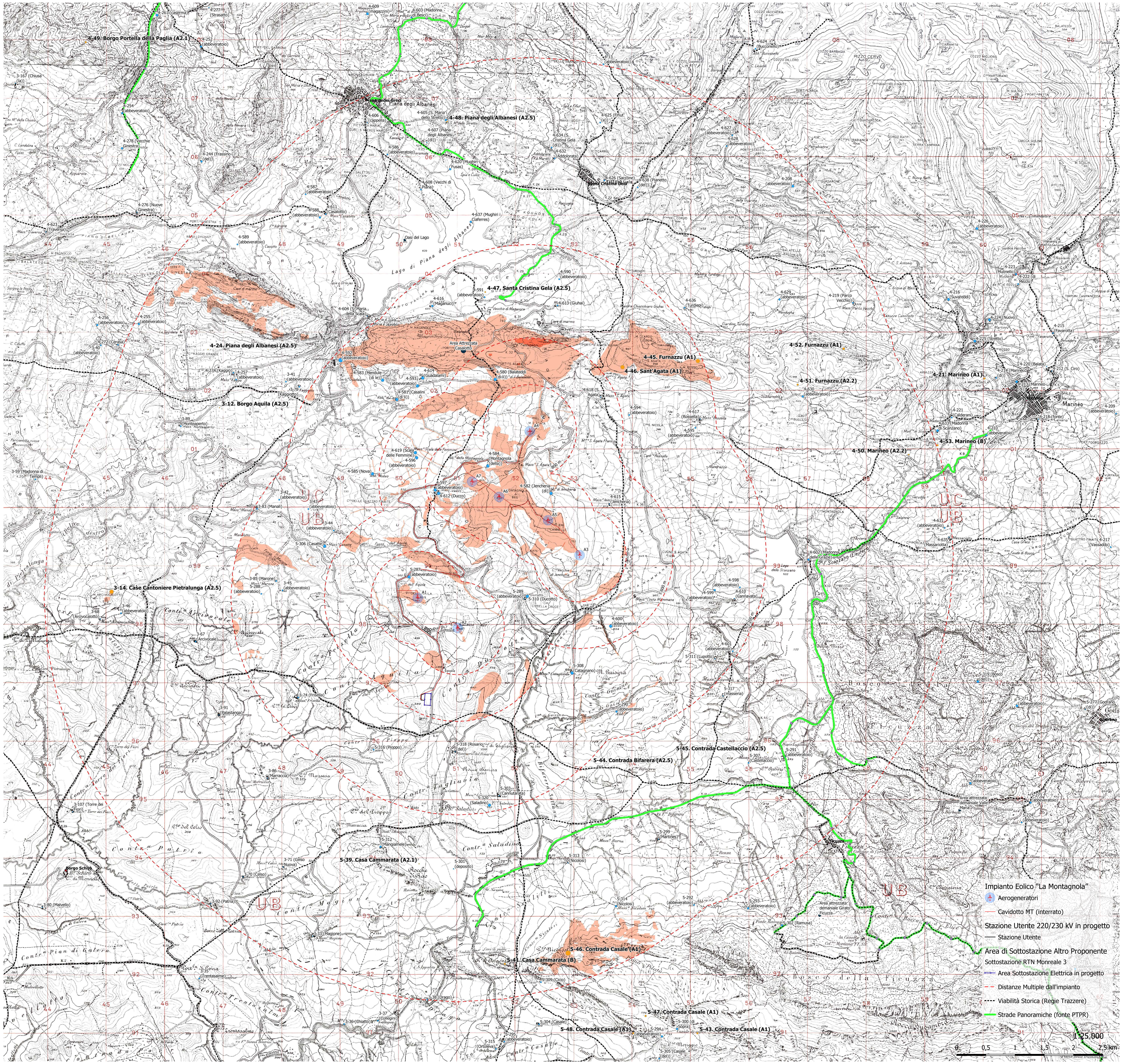

Valutazione di dettaglio del Potenziale Impatto paesagistico sui Beni Isolati dell'area di studio

n°	classe	tipo	denominazione	i_V	i_N	i_Q	i_A	i_F	i_P	i_D	i_B	VP	VI	VPn	VIn	IVP	Grado	Dist. km
4-244	D5	abbeveratoio	Frassino (del)	10	6	7	0	0.6	1	2	0,00	23	0,60	4	1	4	Nullo/Molto basso	7,2
4-252	D5	abbeveratoio		7	6	7	0	0.6	1	2	0,00	20	0,60	4	1	4	Nullo/Molto basso	8,7
4-254	D5	abbeveratoio		10	6	7	0	0.6	1	2	0,00	23	0,60	4	1	4	Nullo/Molto basso	8,7
4-255	D5	abbeveratoio		7	6	7	0.7	0.6	1.2	4	2,80	20	4,08	4	1	4	Nullo/Molto basso	6,3
4-256	D5	abbeveratoio		9	6	7	0.55	0.6	1	2	1,10	22	1,70	4	1	4	Nullo/Molto basso	7,0
4-261	A3	caserma		9	10	10	0	0.6	1	2	0,00	29	0,60	5	1	5	Nullo/Molto basso	9,6
4-272	D1	masseria	Cerasa	7	3	5	0.55	0.6	1	2	1,10	15	1,70	3	1	3	Nullo/Molto basso	6,5
4-276	D1	masseria	Nuove Ginestra	7	2	2	0	0.6	1	2	0,00	11	0,60	2	1	2	Nullo/Molto basso	7,4
4-277	D1	masseria	Strasatto	7	2	2	0	0.6	1	2	0,00	11	0,60	2	1	2	Nullo/Molto basso	9,1
4-278	D1	masseria	Vecchie Ginestr	7	6	7	0	0.6	1	2	0,00	20	0,60	4	1	4	Nullo/Molto basso	8,3
4-589	D5	abbeveratoio		10	3	3	0.25	0.6	1	4	1,00	16	1,60	3	1	3	Nullo/Molto basso	5,7
4-623	D1	masseria	Traversa	7	2	2	0	0.6	1	2	0,00	11	0,60	2	1	2	Nullo/Molto basso	8,5
3-40	D5	abbeveratoio		7	4	6	0.55	0.6	1	2	1,10	17	1,70	3	1	3	Nullo/Molto basso	6,8
3-167	D1	masseria	Chiusa (la)	7	2	2	0	0.6	1	2	0,00	11	0,60	2	1	2	Nullo/Molto basso	10,4
4-209	D5	abbeveratoio		7	3	3	0.4	0.6	1	2	0,80	13	1,40	3	1	3	Nullo/Molto basso	9,5
4-210	D5	abbeveratoio		7	6	7	0.4	0.6	1	2	0,80	20	1,40	4	1	4	Nullo/Molto basso	7,3
4-212	B2	cappella	S. Ciro	7	2	2	0	1	1	2	0,00	11	1,00	2	1	2	Nullo/Molto basso	8,7
4-213	A2	castello	Marineo (di)	7	9	9	0	0.6	1	2	0,00	25	0,60	5	1	5	Nullo/Molto basso	8,1
4-214	B3	cimitero	Marineo (di)	8	2	3	0	1	1	2	0,00	13	1,00	3	1	3	Nullo/Molto basso	7,8
4-217	D5	fontana	Vassaddo	7	3	4	0.4	0.6	1	2	0,80	14	1,40	3	1	3	Nullo/Molto basso	9,1
4-218	D5	fonte		7	2	2	0.4	1	1	2	0,80	11	1,80	2	1	2	Nullo/Molto basso	8,2
4-220	D4	mulino	Balata	7	2	2	0	1	1	2	0,00	11	1,00	2	1	2	Nullo/Molto basso	8,6
4-221	D4	mulino	Calderani	7	4	6	0	0.6	1	2	0,00	17	0,60	3	1	3	Nullo/Molto basso	6,8
4-595	D5	abbeveratoio		7	3	4	0.4	0.6	1	6	2,40	14	3,00	3	1	3	Nullo/Molto basso	2,8
4-598	D5	abbeveratoio		7	4	6	0.25	0.6	1	6	1,50	17	2,10	3	1	3	Nullo/Molto basso	2,8
4-599	D5	abbeveratoio		7	6	7	0.4	0.6	1	6	2,40	20	3,00	4	1	4	Nullo/Molto basso	2,4
4-601	D5	abbeveratoio		7	3	3	0.25	0.6	1	6	1,50	13	2,10	3	1	3	Nullo/Molto basso	3,1
4-602	B2	cappella	Madonna delle	9	4	6	0.4	0.6	1	4	1,60	19	2,20	4	1	4	Nullo/Molto basso	3,9
4-610	D1	masseria	Cannavata	7	1	1	0.4	0.6	1	6	2,40	9	3,00	2	1	2	Nullo/Molto basso	2,8
4-617	D1	masseria	Rossella	7	2	2	0.4	0.6	1	6	2,40	11	3,00	2	1	2	Nullo/Molto basso	2,9
4-630	D5	abbeveratoio		10	6	7	0.4	0.6	1	4	1,60	23	2,20	4	1	4	Nullo/Molto basso	4,7
4-631	D5	abbeveratoio		7	3	4	0.4	0.6	1	4	1,60	14	2,20	3	1	3	Nullo/Molto basso	6,3
4-633	B2	cappella	Madonna di Sca	7	10	10	0	0.6	1	2	0,00	27	0,60	5	1	5	Nullo/Molto basso	6,5
4-635	D1	masseria	Massariotta	7	1	1	0.4	0.6	1	4	1,60	9	2,20	2	1	2	Nullo/Molto basso	6,3
5-271	D5	abbeveratoio		10	10	10	0.55	0.6	1	2	1,10	30	1,70	5	1	5	Nullo/Molto basso	7,9
5-277	B3	cimitero	Godrano (di)	7	2	2	0	1	1	2	0,00	11	1,00	2	1	2	Nullo/Molto basso	9,1
5-311	D1	masseria	Lupotto	7	2	2	0	0.6	1	6	0,00	11	0,60	2	1	2	Nullo/Molto basso	2,9
5-317	D1	masseria		7	2	2	0.4	0.6	1	4	1,60	11	2,20	2	1	2	Nullo/Molto basso	3,4
5-319	A1	torre	Bosco (del)	10	10	10	0.55	0.6	1	2	1,10	30	1,70	5	1	5	Nullo/Molto basso	7,2
5-295	D5	abbeveratoio		10	3	3	0.4	0.6	1	2	0,80	16	1,40	3	1	3	Nullo/Molto basso	7,1
5-301	D2	deposito		7	2	2	0.55	0.6	1	4	2,20	11	2,80	2	1	2	Nullo/Molto basso	4,1
5-303	D1	masseria	Cannutarata	7	2	2	0.55	0.6	1	6	3,30	11	3,90	2	1	2	Nullo/Molto basso	3,0
5-304	D1	masseria	Casale	10	3	3	0.25	0.6	1	2	0,50	16	1,10	3	1	3	Nullo/Molto basso	6,9
5-309	D1	masseria	Cicio	10	2	2	0.4	0.6	1	4	1,60	14	2,20	3	1	3	Nullo/Molto basso	6,2
5-312	D1	masseria	Mangiamele	7	6	7	0.55	0.6	1	4	2,20	20	2,80	4	1	4	Nullo/Molto basso	4,0
5-313	D1	masseria	Nicolosi	7	2	2	0.55	0.6	1	4	2,20	11	2,80	2	1	2	Nullo/Molto basso	4,4
5-315	D1	masseria	Ortoleva	10	3	3	0.55	0.6	1	2	1,10	16	1,70	3	1	3	Nullo/Molto basso	7,2
5-320	A1	torre	Saladino	7	3	4	0.55	0.6	1.2	6	3,30	14	4,68	3	2	6	Basso	3,1
3-33	D1	masseria	Magione	7	2	2	0.55	0.6	1.2	4	2,20	11	3,36	2	1	2	Nullo/Molto basso	5,8
3-35	D1	masseria	Trentasalme	7	3	3	0.55	0.6	1.2	2	1,10	13	2,04	3	1	3	Nullo/Molto basso	7,5
3-36	D4	mulino	Chiatto	10	3	3	0	0.6	1	2	0,00	16	0,60	3	1	3	Nullo/Molto basso	7,1
3-37	D4	mulino	Collegini	10	3	3	0	0.6	1	2	0,00	16	0,60	3	1	3	Nullo/Molto basso	6,9
3-38	D4	mulino	Drago	10	3	3	0	0.6	1	4	0,00	16	0,60	3	1	3	Nullo/Molto basso	6,4
3-70	D1	masseria	Celso	7	2	2	0.55	0.6	1	4	2,20	11	2,80	2	1	2	Nullo/Molto basso	5,6
3-71	D1	masseria	Celso Nuova	7	2	2	0.55	0.6	1.2	4	2,20	11	3,36	2	1	2	Nullo/Molto basso	5,1
3-80	D1	masseria	Malvello	7	2	2	0.55	0.6	1.2	2	1,10	11	2,04	2	1	2	Nullo/Molto basso	8,3
3-92	D1	masseria	Patria	7	2	2	0.55	0.6	1	4	2,20	11	2,80	2	1	2	Nullo/Molto basso	6,3
3-107	D1	masseria	Torre dei Fiori	7	2	2	0.55	0.6	1	2	1,10	11	1,70	2	1	2	Nullo/Molto basso	7,0
4-208	D5	abbeveratoio		9	10	10	0	0.6	1	4	0,00	29	0,60	5	1	5	Nullo/Molto basso	6,2
4-215	D5	fontana	Favarotta	7	4	6	0	0.6	1	2	0,00	17	0,60	3	1	3	Nullo/Molto basso	9,0
4-216	D5	fontana	Suvareddi	7	10	10	0	0.6	1	2	0,00	27	0,60	5	1	5	Nullo/Molto basso	7,5
4-219	D1	masseria	Parco Vecchio	10	2	2	0	0.6	1	4	0,00	14	0,60	3	1	3	Nullo/Molto basso	6,0
4-222	D4	mulino	di Mezzo	7	4	6	0	0.6	1	2	0,00	17	0,60	3	1	3	Nullo/Molto basso	8,7
4-223	D4	mulino	Mulinello	7	6	7	0	0.6	1	2	0,00	20	0,60	4	1	4	Nullo/Molto basso	8,7
4-224	D4	mulino	Nuovo	9	10	10	0	0.6	1	2	0,00	29	0,60	5	1	5	Nullo/Molto basso	8,1
4-225	D4	mulino	Stretto	7	10	10	0	0.6	1	2	0,00	27	0,60	5	1	5	Nullo/Molto basso	7,7
4-226	D5	abbeveratoio		7	10	10	0	0.6	1	2	0,00	27	0,60	5	1	5	Nullo/Molto basso	8,4
4-624	D5	abbeveratoio	Bucconello	7	3	3	0	0.6	1	2	0,00	13	0,60	3	1	3	Nullo/Molto basso	7,6
4-627	D5	abbeveratoio		7	4	6	0	0.6	1	4	0,00	17	0,60	3	1	3	Nullo/Molto basso	6,1
4-628	D5	abbeveratoio		7	4	6	0	0.6	1	4	0,00	17	0,60	3	1	3	Nullo/Molto basso	5,9
4-629	D5	abbeveratoio		10	4	6	0	0.6	1	4	0,00	20	0,60	4	1	4	Nullo/Molto basso	4,8
4-13	D5	abbeveratoio		10	3	5	0	0.6	1	2	0,00	18	0,60	3	1	3	Nullo/Molto basso	6,4
4-586	D5	abbeveratoio		7	3	3	0.25	0.6	1	4	1,00	13	1,60	3	1	3	Nullo/Molto basso	5,3
4-587	D5	abbeveratoio		10	3	3	0.4	0.6	1	4	1,60	16	2,20	3	1	3	Nullo/Molto basso	5,6
4-588	D5	abbeveratoio		10	6	7	0.4	0.6	1	4	1,60	23	2,20	4	1	4	Nullo/Molto basso	5,1
4-590	D5	abbeveratoio		10	3	4	0	0.6	1	6	0,00	17	0,60	3	1	3	Nullo/Molto basso	2,7
4-591	D5	abbeveratoio		10	3	3	0	0.7	1	6	0,00	16	0,70	3	1	3	Nullo/Molto basso	2,4
4-603	B2	cappella	Madonna di Be	10	2	2	0.4	0.6	1	2	0,80	14	1,40	3	1	3	Nullo/Molto basso	7,4
4-604	B2	cappella	S. Maria della S	10	1	1	0	0.9	1	4	0,00	12	0,90	2	1	2	Nullo/Molto basso	3,4
4-605	B2	cappella	S. Maria dello S	7	6	7	0.25	0.7	1	4	1,00	20	1,70	4	1	4	Nullo/Molto basso	5,5
4-606	B2	cappella		7	2	2	0.4	1	1	4	1,60	11	2,60	2	1	2	Nullo/Molto basso	6,0
4-607	B3	cimitero	Piana degli Alba	7	2	3	0.25	1	1	4	1,00	12	2,00	2	1	2	Nullo/Molto basso	5,3
4-608	B3	cimitero	Vecchi di Piana	7	3	5	0	0.6	1	4	0,00	15	0,60	3	1	3	Nullo/Molto basso	4,5
4-609	D2	magazzini		10	10	10	0.4	0.6	1	2	0,80	30	1,40	5	1	5	Nullo/Molto basso	7,7
4-611	D1	masseria	Casalotto	10	2	2	0.4	0.6	1	4	1,60	14	2,20	3	1	3	Nullo/Molto basso	5,1
4-613	D1	masseria	Giuhai	10	3	3	0	0.6	1	6	0,00	16	0,60	3	1	3	Nullo/Molto basso	2,2
4-616	D1	masseria	Maganuci	10	6	7	0	0.6	1	6	0,00	23	0,60	4	1	4	Nullo/Molto basso	2,7
4-620	D4	mulino	Mughiri i Fusas	10	6	6	0.25	0.9	1	4	1,00	22	1,90	4	1	4	Nullo/Molto basso	4,7
4-625	D5	abbeveratoio	Fifiut (e)	7	3	3	0	0.6	1	4	0,00	13	0,60	3	1	3	Nullo/Molto basso	5,4
4-626	D5	abbeveratoio	Saccone	7	3	3	0	0.6	1	4	0,00	13	0,60	3	1	3	Nullo/Molto basso	4,5
4-632	B2	cappella	Addolorata	7	4	6	0	0.6	1	4	0,00	17	0,60	3	1	3	Nullo/Molto basso	4,7
4-634	B3	cimitero	S. Cristina Gela	7	4	6	0	0.6	1	4	0,00	17	0,60	3	1	3	Nullo/Molto basso	4,9
4-636	D1	masseria	Turdiepi	10	2	2	0	0.6	1	4	0,00	14	0,60	3	1	3	Nullo/Molto basso	3,4
4-637	D4	mulino	Mughiri i Ciafer	10	6	6	0	0.9	1	4	0,00	22	0,90	4	1	4	Nullo/Molto basso	3,7
4-638	D4	mulino	Pianetto (del)	7	3	3	0	0.6	1	4	0,00	13	0,60	3	1	3	Nullo/Molto basso	4,6
4-257	D5	abbeveratoio		7	3	3	0.7	0.6	1	4	2,80	13	3,40	3	1	3	Nullo/Molto basso	4,4
4-274	D1	masseria	Kaggio	7	3	5	0.7	0.6	1	4	2,80	15	3,40	3	1	3	Nullo/Molto basso	4,5
4-580	D5	abbeveratoio	Balateddi (di li)	7	3	4	0.7	0.6	1	8	5,60	14	6,20	3	2	6	Basso	1,1
4-581	D5	abbeveratoio	Casalini (di li)	7	4	6	0.7	0.6	1	6	4,20	17	4,80	3	2	6	Basso	1,9
4-582	D5	abbeveratoio	Jencheria (di)	7	3	3	0.4	0.6	1	10	4,00	13	4,60	3	2	6	Basso	0,5
4-583	D5	abbeveratoio	Mendule (di le)	7	3	3	0.7	0.6	1	6	4,20	13	4,80	3	2	6	Basso	2,3
4-584	D5	abbeveratoio	Montagnola (de	7	3	3	0.7	0.6	1	10	7,00	13	7,60	3	2	6	Basso	0,4
4-585	D5	abbeveratoio	Nova	7	3	3	0.7	0.6	1	6	4,20	13	4,80	3	2	6	Basso	1,7
4-592	D5	abbeveratoio		10	4	6	0.7	0.6	1	6	4,20	20	4,80	4	2	8	Basso	3,1
4-593	D5	abbeveratoio		7	3	5	0.7	0.6	1	6	4,20	15	4,80	3	2	6	Basso	1,9
4-594	D5	abbeveratoio		8	4	6	0.4	0.7	1	6	2,40	18	3,10	3	1	3	Nullo/Molto basso	1,7
4-596	D5	abbeveratoio		7	3	3	0.7	0.6	1	8	5,60	13	6,20	3	2	6	Basso	1,0
4-597	D5	abbeveratoio		7	3	3	0.7	0.6	1	10	7,00	13	7,60	3	2	6	Basso	0,6
4-600	D5	abbeveratoio		7	3	3	0.7	0.6	1	8	5,60	13	6,20	3	2	6	Basso	1,3
4-612	D1	masseria	Ducco	7	3	3	0.7	0.6	1	10	7,00	13	7,60	3	2	6	Basso	0,6
4-614	D1	masseria	Guadalami	7	3	5	0.7	0.6	1	6	4,20	15	4,80	3	2	6	Basso	2,0
4-615	D1	masseria	Jencheria	7	2	2	0.4	0.6	1	8	3,20	11	3,80	2	1	2	Nullo/Molto basso	1,0
4-618	D1	masseria	S. Agata	8	2	2	0.25	0.7	1	8	2,00	12	2,70	2	1	2	Nullo/Molto basso	1,3
4-619	D1	masseria	Scala delle Fem	7	3	3	0.7	0.6	1	8	5,60	13	6,20	3	2	6	Basso	1,1
5-287	D5	abbeveratoio		7	3	3	0.55	0.6	1	10	5,50	13	6,10	3	2	6	Basso	0,4
5-288	D5	abbeveratoio		7	3	3	0.55	0.6	1	6	3,30	13	3,90	3	1	3	Nullo/Molto basso	2,7
5-289	D5	abbeveratoio		7	2	2	0.4	0.6	1	8	3,20	11	3,80	2	1	2	Nullo/Molto basso	1,2
5-290	D5	abbeveratoio		9	6	7	0.4	0.6	1	6	2,40	22	3,00	4	1	4	Nullo/Molto basso	2,8
5-306	D1	masseria	Casatte	7	3	3	0.7	0.6	1	6	4,20	13	4,80	3	2	6	Basso	1,8
5-308	D1	masseria	Catagnano	7	3	3	0.7	0.6	1	6	4,20	13	4,80	3	2	6	Basso	2,0
5-310	D1	masseria	Ducotto	7	3	3	0.55	0.6	1	8	4,40	13	5,00	3	2	6	Basso	1,1
5-316	D1	masseria	Pioppo	7	3	3	0.55	0.6	1	6	3,30	13	3,90	3	1	3	Nullo/Molto basso	2,5
5-318	B1	santuario	Rosario (del)	7	2	2	0.55	0.6	1	6	3,30	11	3,90	2	1	2	Nullo/Molto basso	2,1
3-41	D5	abbeveratoio		7	4	6	0.7	0.6	1	4	2,80	17	3,40	3	1	3	Nullo/Molto basso	3,6
3-42	D5	abbeveratoio		7	3	3	0.55	0.6	1	6	3,30	13	3,90	3	1	3	Nullo/Molto basso	2,9
3-43	D5	abbeveratoio		7	3	3	0.55	0.6	1	6	3,30	13	3,90	3	1	3	Nullo/Molto basso	2,4
3-44	D5	abbeveratoio		7	3	3	0.55	0.6	1	6	3,30	13	3,90	3	1	3	Nullo/Molto basso	1,8
3-45	D5	abbeveratoio		7	3	3	0.55	0.6	1	6	3,30	13	3,90	3	1	3	Nullo/Molto basso	2,3
3-46	D5	abbeveratoio		8	3	3	0.55	0.7	1	4	2,20	14	2,90	3	1	3	Nullo/Molto basso	5,1
3-59	B2	cappella	Madonna di Te	7	4	6	0.7	0.6	1	2	1,40	17	2,00	3	1	3	Nullo/Molto basso	6,9
3-67	D1	masseria	Arcivocale	7	3	3	0.55	0.6	1	4	2,20	13	2,80	3	1	3	Nullo/Molto basso	3,9
3-68	D1	masseria	Arcivocalotto	8	2	2	0.55	0.7	1.2	4	2,20	12	3,48	2	1	2	Nullo/Molto basso	5,4
3-74	D1	masseria	Frisella	7	3	3	0.4	0.6	1	6	2,40	13	3,00	3	1	3	Nullo/Molto basso	2,7
3-78	D1	masseria	Kaggiotto	7	4	6	0.7	0.6	1	4	2,80	17	3,40	3	1	3	Nullo/Molto basso	3,4
3-83	D1	masseria	Manali	7	3	3	0.55	0.6	1	6	3,30	13	3,90	3	1	3	Nullo/Molto basso	3,1
3-85	D1	masseria	Marone	7	3	3	0.55	0.6	1	6	3,30	13	3,90	3	1	3	Nullo/Molto basso	2,4
3-86	D1	masseria	Marraccia	7	2	2	0.55	0.6	1	4	2,20	11	2,80	2	1	2	Nullo/Molto basso	4,0
3-89	D1	masseria	Monteaperto	7	3	3	0.55	0.6	1	4	2,20	13	2,80	3	1	3	Nullo/Molto basso	5,0
3-91	D1	masseria	Palastanga	7	2	2	0.4	0.6	1.2	4	1,60	11	2,64	2	1	2	Nullo/Molto basso	4,0
5-272	D5	abbeveratoio		10	4	6	0.25	0.6	1	2	0,50	20	1,10	4	1	4	Nullo/Molto basso	7,7
5-273	D5	abbeveratoio		10	4	6	0	0.6	1	2	0,00	20	0,60	4	1	4	Nullo/Molto basso	8,8
5-274	D5	abbeveratoio		10	3	3	0	0.6	1	2	0,00	16	0,60	3	1	3	Nullo/Molto basso	8,8
5-275	D5	abbeveratoio		10	6	7	0.55	0.6	1	2	1,10	23	1,70	4	1	4	Nullo/Molto basso	11,1
5-291	D5	abbeveratoio		7	2	2	0.25	0.6	1	4	1,00	11	1,60	2	1	2	Nullo/Molto basso	4,9
5-292	D5	abbeveratoio		10	3	3	0.85	0.6	1	4	3,40	16	4,00	3	1	3	Nullo/Molto basso	6,2
5-293	D5	abbeveratoio		10	6	7	0.85	0.6	1	2	1,70	23	2,30	4	1	4	Nullo/Molto basso	6,7
5-294	D5	abbeveratoio		10	6	7	0	0.6	1	2	0,00	23	0,60	4	1	4	Nullo/Molto basso	7,8
5-299	D1	casa	Martines	7	2	2	0.4	0.6	1	4	1,60	11	2,20	2	1	2	Nullo/Molto basso	5,0
5-300	D1	casale	di Sopra	10	6	7	0	0.6	1	2	0,00	23	0,60	4	1	4	Nullo/Molto basso	7,8
5-302	D5	fonte	Ramusa	10	6	7	0.85	0.6	1	2	1,70	23	2,30	4	1	4	Nullo/Molto basso	7,2
5-305	D1	masseria	Casale (del)	10	2	2	0	0.6	1	2	0,00	14	0,60	3	1	3	Nullo/Molto basso	8,1
5-307	D1	masseria	Castellaccio	7	3	3	0.25	0.6	1	4	1,00	13	1,60	3	1	3	Nullo/Molto basso	4,6
5-314	D1	masseria	Nicolosi	10	6	7	0.7	0.6	1	4	2,80	23	3,40	4	1	4	Nullo/Molto basso	5,5

Valutazione di dettaglio del Potenziale Impatto paesagistico sui Beni Archeologici dell'area di studio

n°	tipo	nome	località	vinc.	i_V	i_N	i_Q	i_A	i_F	i_P	i_D	i_B	VP	VI	VPn	VIn	IVP	Grado	Dist. km
4-49	A2.1	Borgo Portella della Paglia	Serre Mirabella		10	6	7	0	0.7	1	2	0,0	23	0,7	4	1	4	Nullo Molto basso	10,0
4-48	A2.5	Piana degli Albanesi	Kuri i Capacit		7	3	3	0.25	0.7	1	4	1,0	13	1,7	3	1	3	Nullo Molto basso	5,5
4-52	A1	Furnazzu	Pizzo Parrino		10	10	10	0.4	0.7	1.2	4	1,6	30	2,8	5	1	5	Nullo Molto basso	5,6
4-45	A1	Furnazzu	Monte Rossella		10	6	7	0.7	0.7	1	6	4,2	23	4,9	4	2	8	Basso	3,1
4-46	A1	Sant'Agata	C.da S.Agata		10	6	7	0.85	0.7	1.2	6	5,1	23	7,0	4	2	8	Basso	1,9
4-21	A1	Marineo	La Montagnola	X	8	6	7	0	1	1	2	0,0	21	1,0	4	1	4	Nullo Molto basso	7,6
4-47	A2.5	Santa Cristina Gela	Localita' Maganoce		10	3	3	0	0.7	1	6	0,0	16	0,7	3	1	3	Nullo Molto basso	2,5
4-24	A2.5	Piana degli Albanesi	Kaggiogrande		1	4	6	0.7	0.7	1	4	2,8	11	3,5	2	1	2	Nullo Molto basso	5,1
4-53	B	Marineo	Cozzo della Madonna		7	6	7	0	0.7	1	2	0,0	20	0,7	4	1	4	Nullo Molto basso	6,4
4-51	A2.2	Furnazzu	C.da Quadaredda		10	6	7	0.4	0.7	1.2	4	1,6	23	2,8	4	1	4	Nullo Molto basso	4,7
3-12	A2.5	Borgo Aquila	Masseria Montaperto		1	3	3	0.55	0.7	1	4	2,2	7	2,9	2	1	2	Nullo Molto basso	4,5

n°	tipo	nome	località	vinc.	i_V	i_N	i_Q	i_A	i_F	i_P	i_D	i_B	VP	VI	VPn	VIn	IVP	Grado	Dist. km
4-50	A2.2	Marineo	Cozzo del Morto		7	3	5	0.4	0.7	1	4	1,6	15	2,3	3	1	3	Nullo Molto basso	5,9
3-14	A2.5	Case Cantoniere Pietralunga	Monte Arcivocalotto		9	6	7	0.7	0.7	1.4	4	2,8	22	4,9	4	2	8	Basso	5,2
5-39	A2.1	Casa Cammarata	C.da Drago		1	3	3	0.55	0.7	1	4	2,2	7	2,9	2	1	2	Nullo Molto basso	4,1
5-45	A2.5	Contrada Castellaccio	Masseria Castellaccio		1	3	3	0.25	0.7	1	4	1,0	7	1,7	2	1	2	Nullo Molto basso	4,7
5-44	A2.5	Contrada Bifarera	Case Bifarera		1	3	3	0	0.7	1	4	0,0	7	0,7	2	1	2	Nullo Molto basso	3,9
5-47	A1	Contrada Casale	Piano Casale		10	6	7	0	0.7	1	2	0,0	23	0,7	4	1	4	Nullo Molto basso	7,4
5-48	A1	Contrada Casale	C.da Casale		10	6	7	0	0.7	1	2	0,0	23	0,7	4	1	4	Nullo Molto basso	7,6
5-43	A1	Contrada Casale	Casale		10	6	7	0	0.7	1	2	0,0	23	0,7	4	1	4	Nullo Molto basso	8,1
5-41	B	Casa Cammarata	Rocca Argenteria		10	6	7	0.55	0.7	1.2	4	2,2	23	3,5	4	1	4	Nullo Molto basso	5,8
5-46	A1	Contrada Casale	Pizzo Nicolosi		10	10	10	0.85	0.7	1.4	4	3,4	30	5,7	5	2	10	Basso	5,9

Valutazione Interferenze puntuali

Aree Attrezzate
- 0 - 5 (Nullo|Molto basso)
- 5 - 10 (Basso)
- 10 - 15 (Medio)
- 15 - 20 (Alto)
- 20 - 25 (Critico)

Beni Isolati (fonte PTPR)
- 0 - 5 (Nullo|Molto basso)
- 5 - 10 (Basso)
- 10 - 15 (Medio)
- 15 - 20 (Alto)
- 20 - 25 (Critico)

Centri Storici (fonte PTPR)
- 0 - 5 (Nullo|Molto basso)
- 5 - 10 (Basso)
- 10 - 15 (Medio)
- 15 - 20 (Alto)
- 20 - 25 (Critico)

Siti Archeologici (fonte PTPR)
- 0 - 5 (Nullo|Molto basso)
- 5 - 10 (Basso)
- 10 - 15 (Medio)
- 15 - 20 (Alto)
- 20 - 25 (Critico)

id Strade Panoramiche
- 0 - 5 (Nullo|Molto basso)
- 5 - 10 (Basso)
- 10 - 15 (Medio)
- 15 - 20 (Alto)
- 20 - 25 (Critico)

Potenziale Impatto Paesaggistico (i VP)
- 0 - 5 (Nullo/Molto basso)
- 5 - 10 (Basso)
- 10 - 15 (Medio)
- 15 - 20 (Alto)
- 20 - 25 (Critico)

VALORE DEL PAESAGGIO NORMALIZZATO	Indice VI	valore$_n$
Molto Basso	0 - 4,2	1
Basso	4,2 - 8,4	2
Medio	8,4 - 12,6	3
Alto	12,6 - 16,8	4
Critico	16,8 - 21	5

VISIBILITA' DELL'IMPIANTO NORMALIZZATA	Indice VP	valore$_n$
Molto bassa	0 - 6	1
Bassa	6 - 12	2
Media	12 - 18	3
Alta	18 - 24	4
Molto alta	24 - 30	5

Simbolo	GRADO DEL POTENZIALE IMPATTO VISIVO SUL PAESAGGIO	Indice IVP
	Molto Basso	0 - 5
	Basso	5 - 10
	Medio	10 - 15
	Alto	15 - 20
	Critico	20 - 25

Legenda:

Indice VP: Indice di Visibilità dell'Impianto

Indice VI: Indice di Visibilità dell'Impianto

Indice IVP: Indice del potenziale Impatto Visuale sul Paesaggio IVP=VP$_n$xVI$_n$