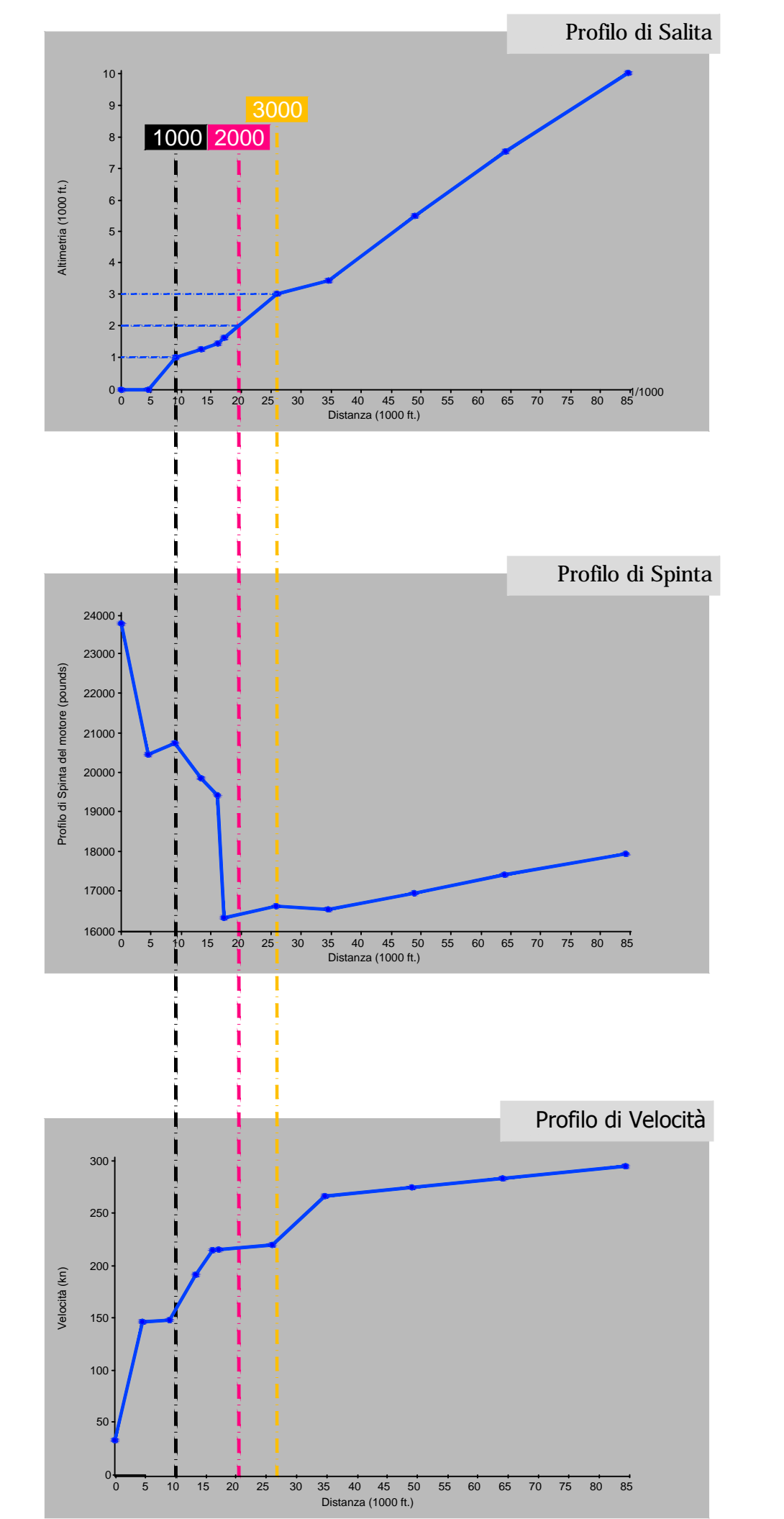
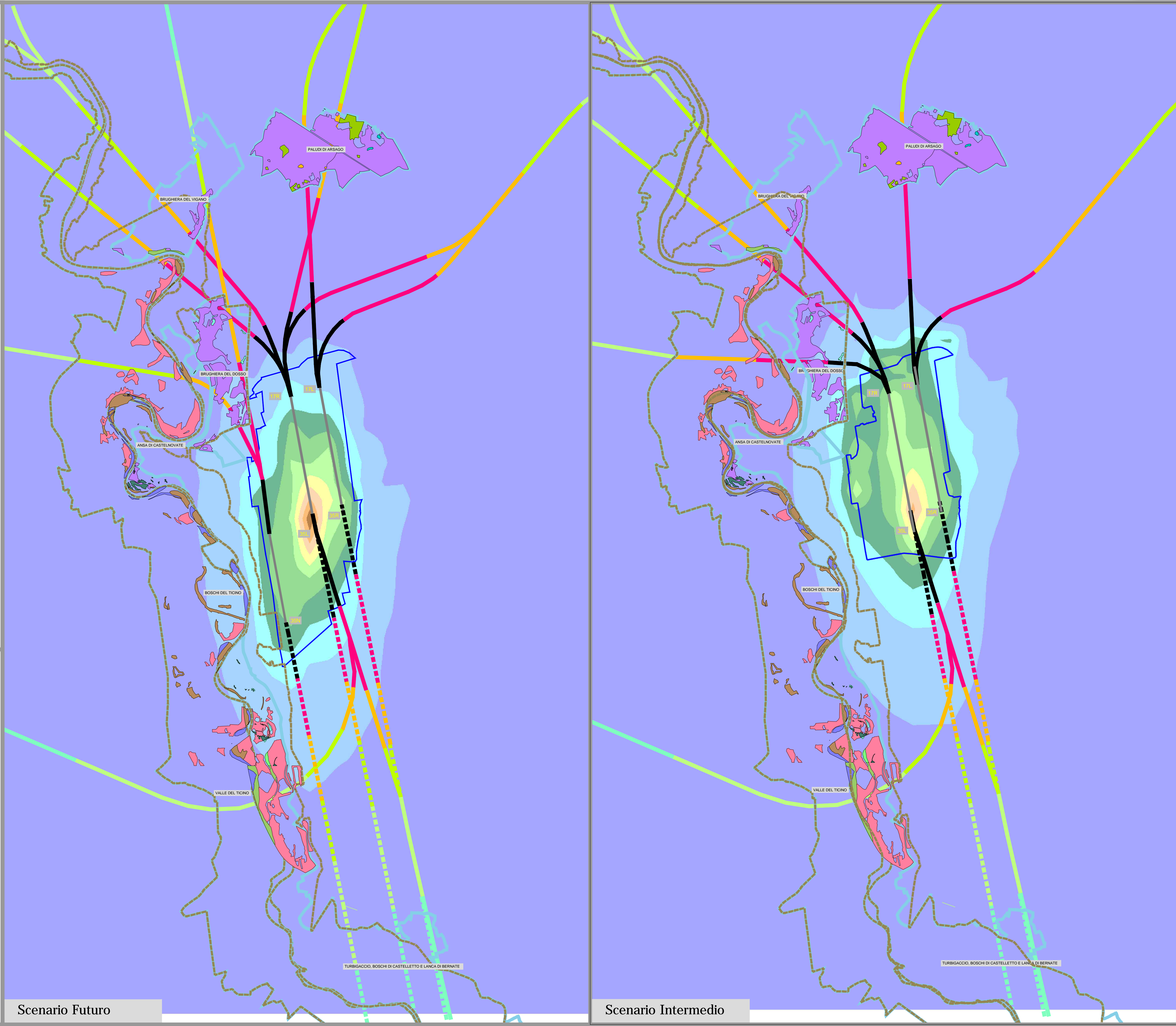
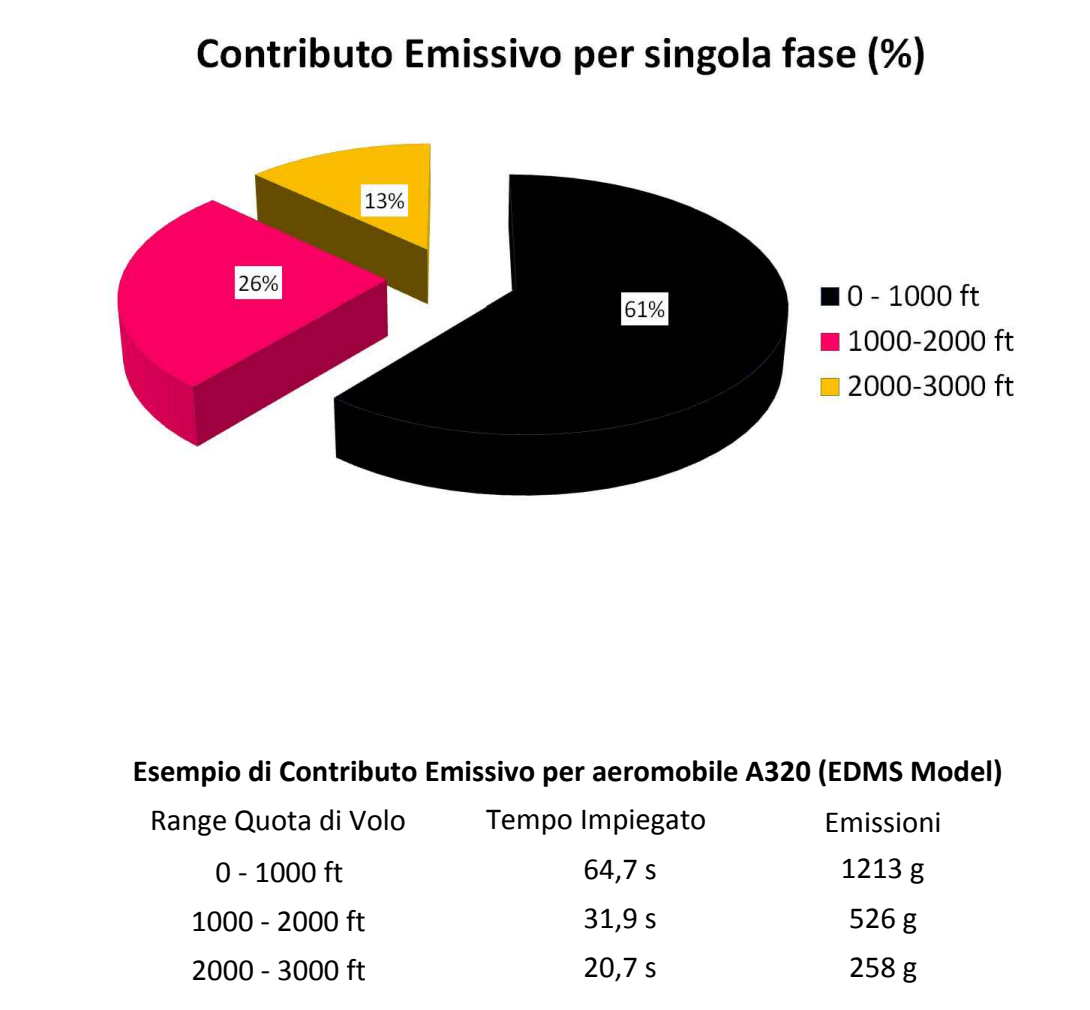


Procedura di decollo
Correlazione Salita Spinta Velocità



Esemplificazione contributo emissivo per quote



Sedime aeroportuale di progetto (Blue line)
Schema Piste (Grey line)
Testata Pista (Grey box)

Quote altimetriche sorvoli

- < 1.000 ft Decolli / Atterraggi (Black dashed line)
- 1.000 ft - 2.000 ft Decolli / Atterraggi (Red dashed line)
- 2.000 ft - 3.000 ft Decolli / Atterraggi (Orange dashed line)
- 3.000 ft - 4.000 ft Decolli / Atterraggi (Yellow dashed line)
- 4.000 ft - 5.000 ft Decolli / Atterraggi (Light Green dashed line)
- > 5.000 ft Decolli / Atterraggi (Dark Green dashed line)

Aree Rete Natura 2000

- SIC (Blue outline)
- ZPS (Orange outline)
- Nome Sito (Grey box)

HABITAT - All.1 Direttiva 43/92/CEE

- 3160 (Orange)
- 3260 (Light Green)
- 3270 (Green)
- 4030 (Cyan)
- 6210(*) (Blue)
- 6430 (Light Blue)
- 6510 (Yellow)
- 7140 (Light Green)
- 9190 (Purple)
- 91E0* (Brown)
- 91F0 (Pink)

Concentrazioni di NOx [µg/m³] - Media Annua

- 110 (Dark Brown)
- 100 (Brown)
- 90 (Light Brown)
- 80 (Orange)
- 70 (Yellow)
- 60 (Light Green)
- 50 (Green)
- 40 (Light Green)
- 30 (Cyan)
- 20 (Light Blue)
- 10 (Blue)

AEROPORTO DI MALPENSA
 NUOVO MASTERPLAN
 Procedura VIA
 Documentazione Novembre 2012

SEA

ALL.04 Studio di Incidenza

