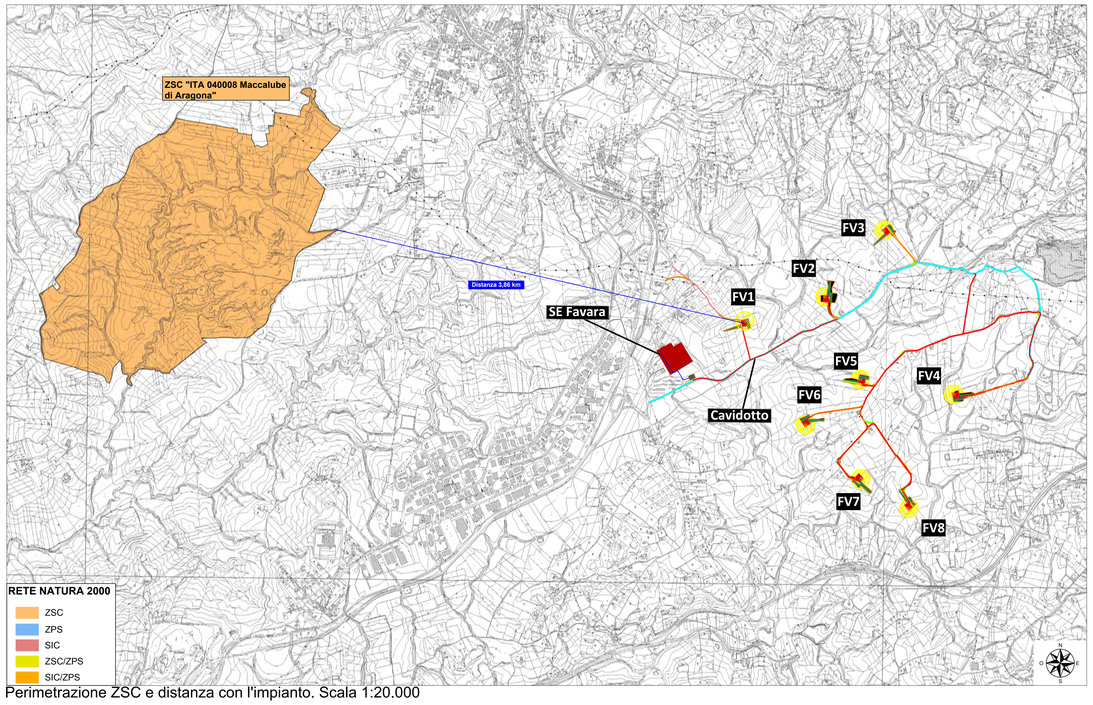

Perimetrazione ZSC e distanza con l'impianto. Scala 1:20.000

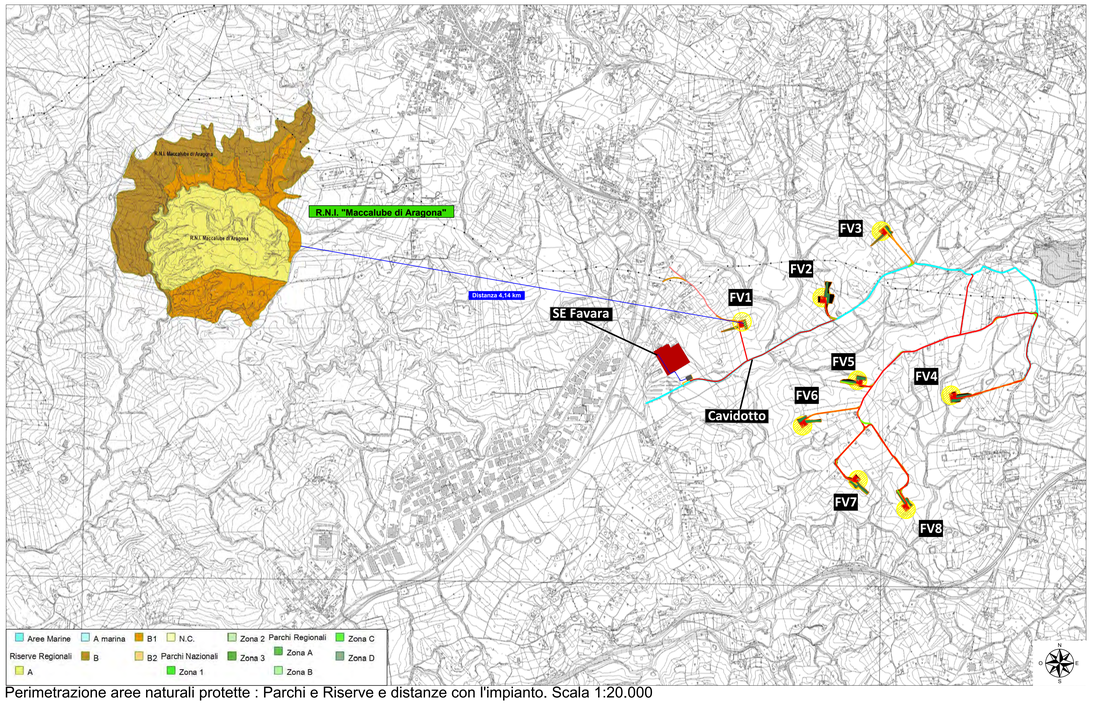

Perimetrazione aree naturali protette : Parchi e Riserve e distanze con l'impianto. Scala 1:20.000

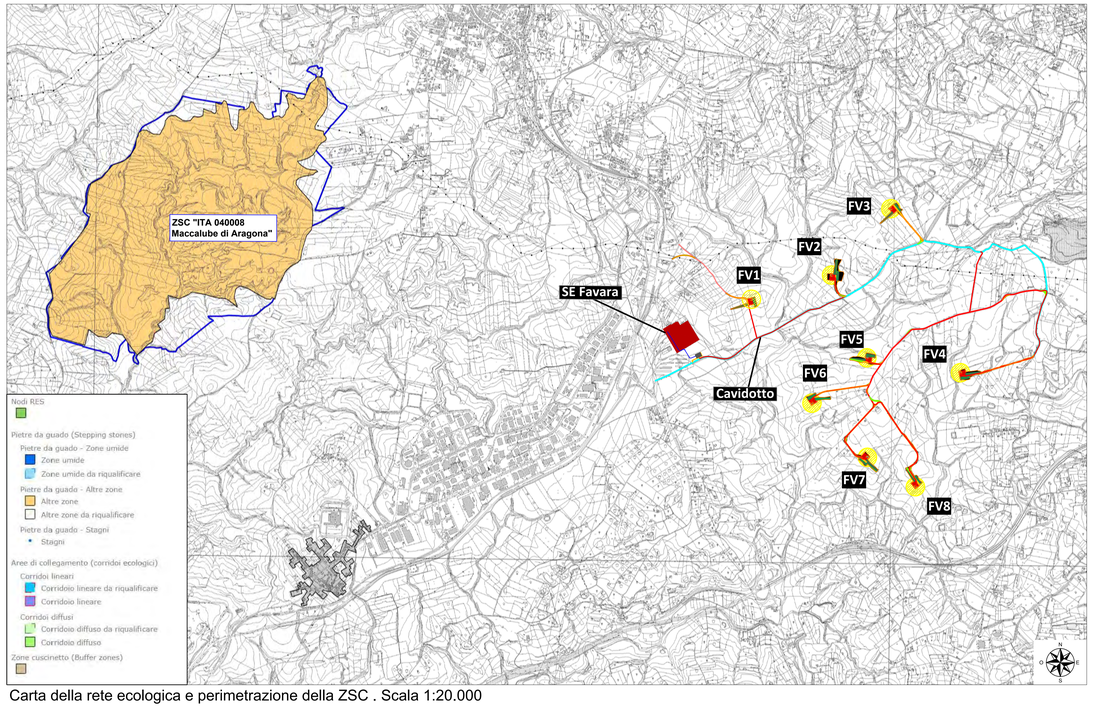

Carta della rete ecologica e perimetrazione della ZSC . Scala 1:20.000

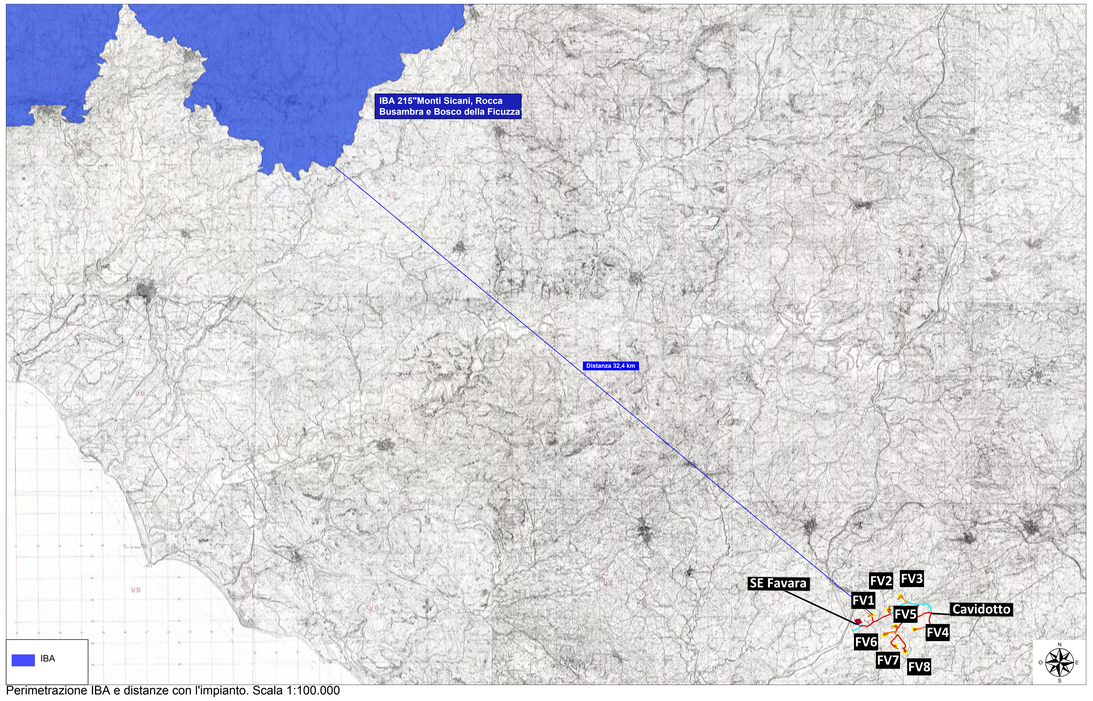

Perimetrazione IBA e distanze con l'impianto. Scala 1:100.000

TIMBRO	Note di revisione				
	REV.	DATA	DESCRIZIONE	PREP	APPR
	00	25/11/22	Prima emissione	GF	VDA

PROGETTO: Parco eolico "Scintilia" Favara e Comitini (AG)

TITOLO TAVOLA: Tavola delle aree naturali protette

NOME FILE: 21007 FVR_VI_T_01_00 | FORMATO: A0 | SCALA: varie

NOTE

CODICE: PROGRESSIVO 2 1 0 0 7 | PROGETTO F V R | PROCEDURA V I | DOC. T | TAVOLA 0 1 | REVISIONE 0 0