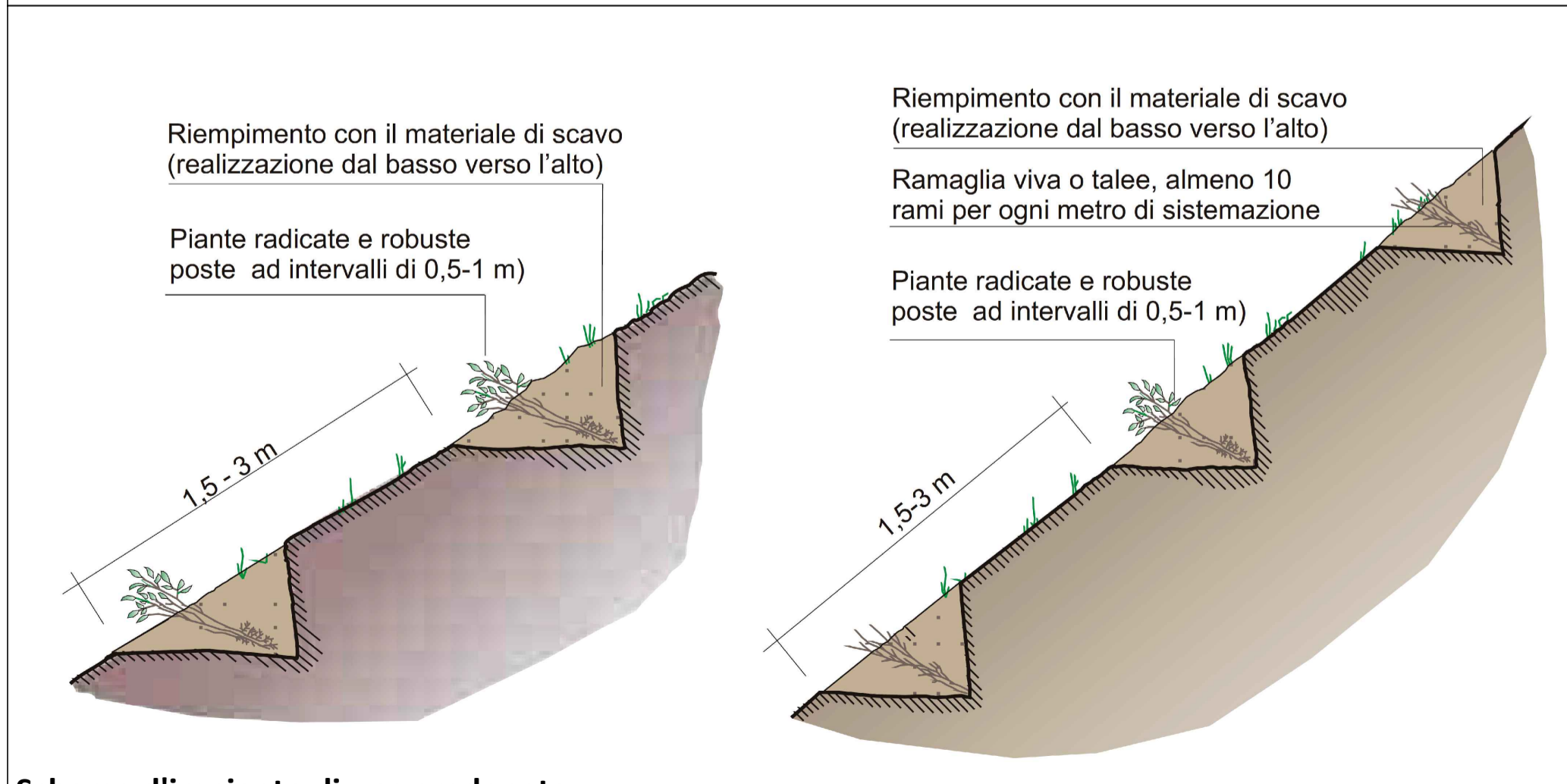


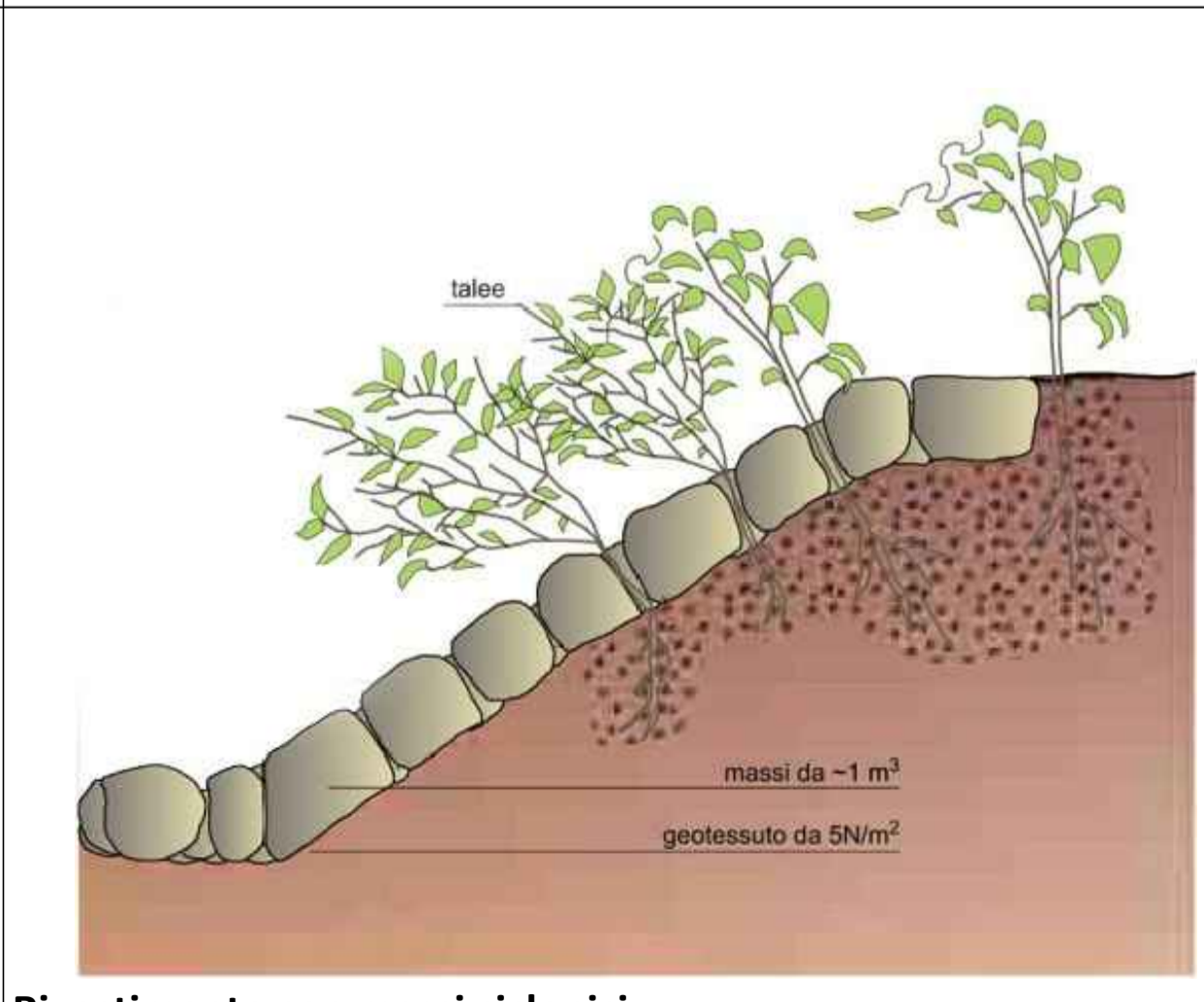
Tavola delle misure di mitigazione e compensazioni ecologiche. Scala 1: 10.000

OPERE DI STABILIZZAZIONE



Schema d'impianto di una gradonata

OPERE DI SOSTEGNO



Rivestimento con massi ciclopici

OPERE DI COPERTURA

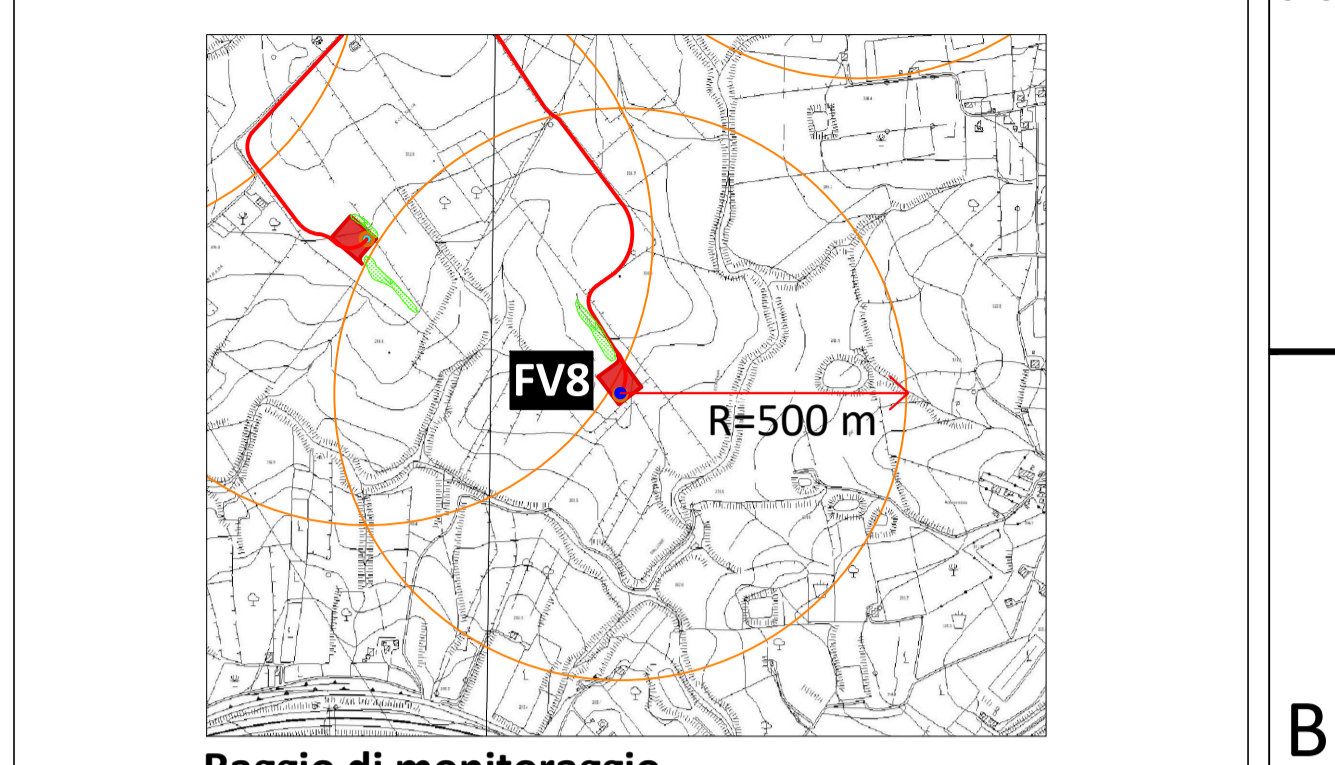


Infrastrutture ecologiche miste

Aerogeneratori	Distanza minima torri: D[m]	Spazio libero minimo: S [m]
FV1-FV2	733	444
FV2-FV3	823	534
FV3-FV4	828	539
FV4-FV5	1643	1354
FV5-FV6	877	588
FV6-FV7	658	369
FV7-FV8	716	427
	520	231

Stima prima approssimazione spazio libero minimo aerogeneratori

MONITORAGGIO AVIFAUNA, CHIROTTEROFAUNA E INSETTI



TIMBRO		Note di revisione 00 25/11/22 Prima emissione GF VDA REV. DATA DESCRIZIONE PREP APPR
PROGETTO	Parco eolico "Scintilla" Favara e Comitini (AG)	TITOLO TAVOLA Carta delle Mitigazioni e delle Compensazioni ecologiche
NOME FILE 21007_FVR_VI_T_06_00	FORMATO A1	SCALA 1:10.000
NOTE	CODICE 21007FVRVIT0600	