DATI TECNICI FUNZIONALI		
	TRATTI DA RIMUOVERE	L=363m
	TRATTI DA INTASARE	
	STRADE DI ACCESSO ALLE AREE DI LAVORO	S1
	IMPIANTI DA RIMUOVERE	

CONFINI AMMINISTRATIVI

PLANIMETRIA 1:2000

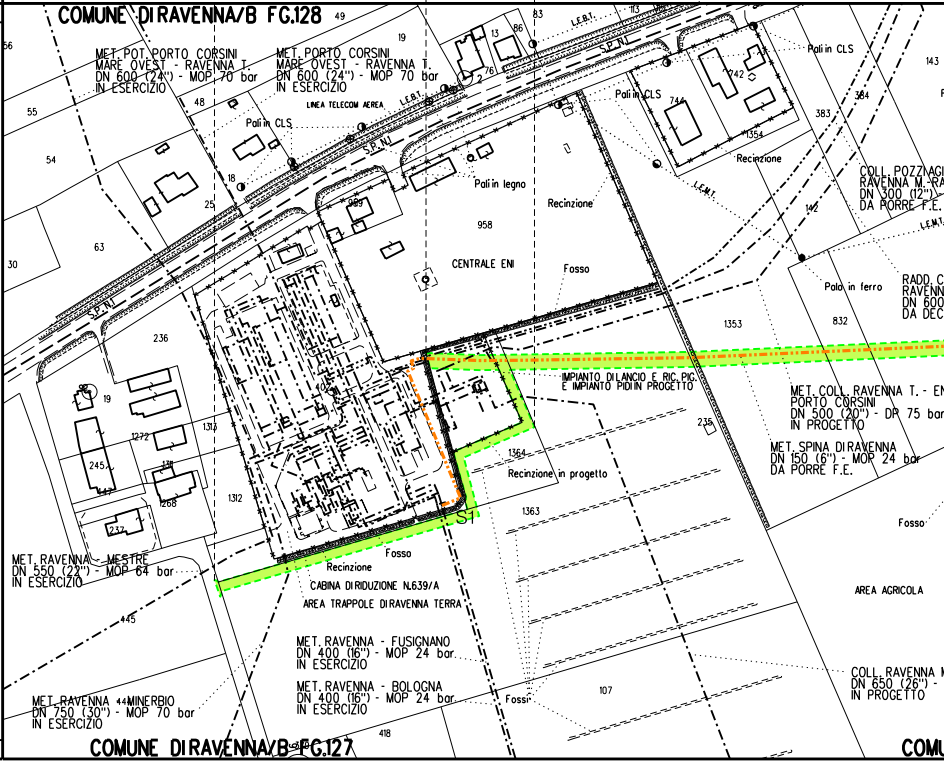
COMUNE DI RAVENNA/B FG.128
MET. POT. PORTO CORSINI MARE OVEST - RAVENNA T. DN 600 (24") - MOP 70 bar IN ESERCIZIO
MET. PORTO CORSINI MARE OVEST - RAVENNA T. DN 600 (24") - MOP 70 bar IN ESERCIZIO
LINEA TELECOM AEREA
L.E.B.T.
Pali in CLS
S.P. N.1
Pali in legno
Recinzione
958
CENTRALE ENI
Fosso
L.E.M.T.
COLL. POZZI AGI
RAVENNA M.-RA
DN 300 (12")
DA PORRE F.E.
Palo in ferro
RADD. C
RAVENN
DN 600
DA DEC
1353
832
1354
IMPIANTO DI LANCIO E RIC. PIG. E IMPIANTO PIDI IN PROGETTO
MET. COLL. RAVENNA T. - EN
PORTO CORSINI
DN 500 (20") - DP 75 bar
IN PROGETTO
MET. SPINA DI RAVENNA DN 150 (6") - MOP 24 bar DA PORRE F.E.
1364
Recinzione in progetto
1363
S1
Fosso
Recinzione
CABINA DI RIDUZIONE N.639/A
AREA TRAPPOLE DI RAVENNA TERRA
MET. RAVENNA - MESTRE DN 550 (22") - MOP 64 bar IN ESERCIZIO
445
MET. RAVENNA - FUSIGNANO DN 400 (16") - MOP 24 bar IN ESERCIZIO
MET. RAVENNA - BOLOGNA DN 400 (16") - MOP 24 bar IN ESERCIZIO
MET. RAVENNA - MINERBIO DN 750 (30") - MOP 70 bar IN ESERCIZIO
Fossi
107
AREA AGRICOLA
COLL. RAVENNA
DN 650 (26") -
IN PROGETTO
418
COMUNE DI RAVENNA/B FG.127
COMU
56
55
54
63
30
236
19
1272
245
1268
232
1313
1312
102
235
13
86
83
76
2
48
18
25
989
49
113
742
744
384
383
143
142

CONFINI AMMINISTRATIVI

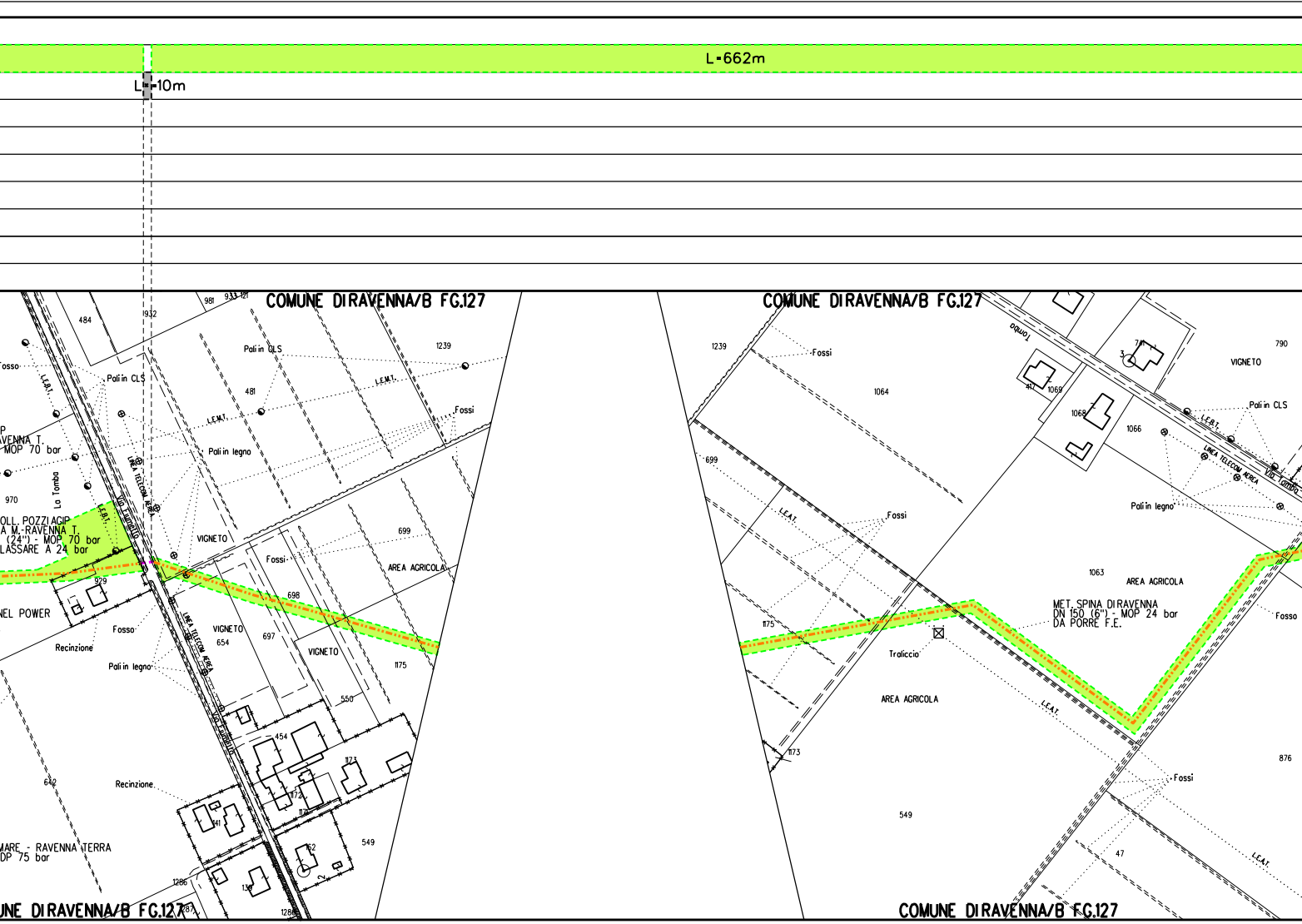
L=662m
L=10m
COMUNE DIRAVENNA/B FG.127
COMUNE DIRAVENNA/B FG.127
COMUNE DIRAVENNA/B FG.127
COMUNE DIRAVENNA/B FG.127
484
981
933
121
1932
1239
Fosso
Pali in CLS
Pali in CLS
L.E.B.T.
L.E.M.T.
L.E.M.T.
481
Fossi
P
VENNA T.
MOP 70 bar
Pali in legno
LINEA TELECOM AEREA
La Tomba
970
Via Fumetto
OLL. POZZI AGIP
A M.-RAVENNA T.
(24") - MOP 70 bar
LASSARE A 24 bar
VIGNETO
699
Fossi
AREA AGRICOLA
929
698
NEL POWER
Fosso
Recinzione
VIGNETO
654
697
VIGNETO
1175
Pali in legno
550
454
1173
642
Recinzione
1172
141
MARE - RAVENNA TERRA
DP 75 bar
549
162
1286
130
1287
1288
1239
Fossi
Tomba
711
3
790
VIGNETO
1064
417
1069
1068
1066
Pali in CLS
L.E.B.T.
LINEA TELECOM AEREA
Via Tomba
699
L.E.A.T.
Fossi
Pali in legno
1063
AREA AGRICOLA
MET. SPINA DIRAVENNA
DN 150 (6") - MOP 24 bar
DA PORRE F.E.
Fosso
1175
Traliccio
AREA AGRICOLA
L.E.A.T.
1173
876
Fossi
549
47
L.E.A.T.

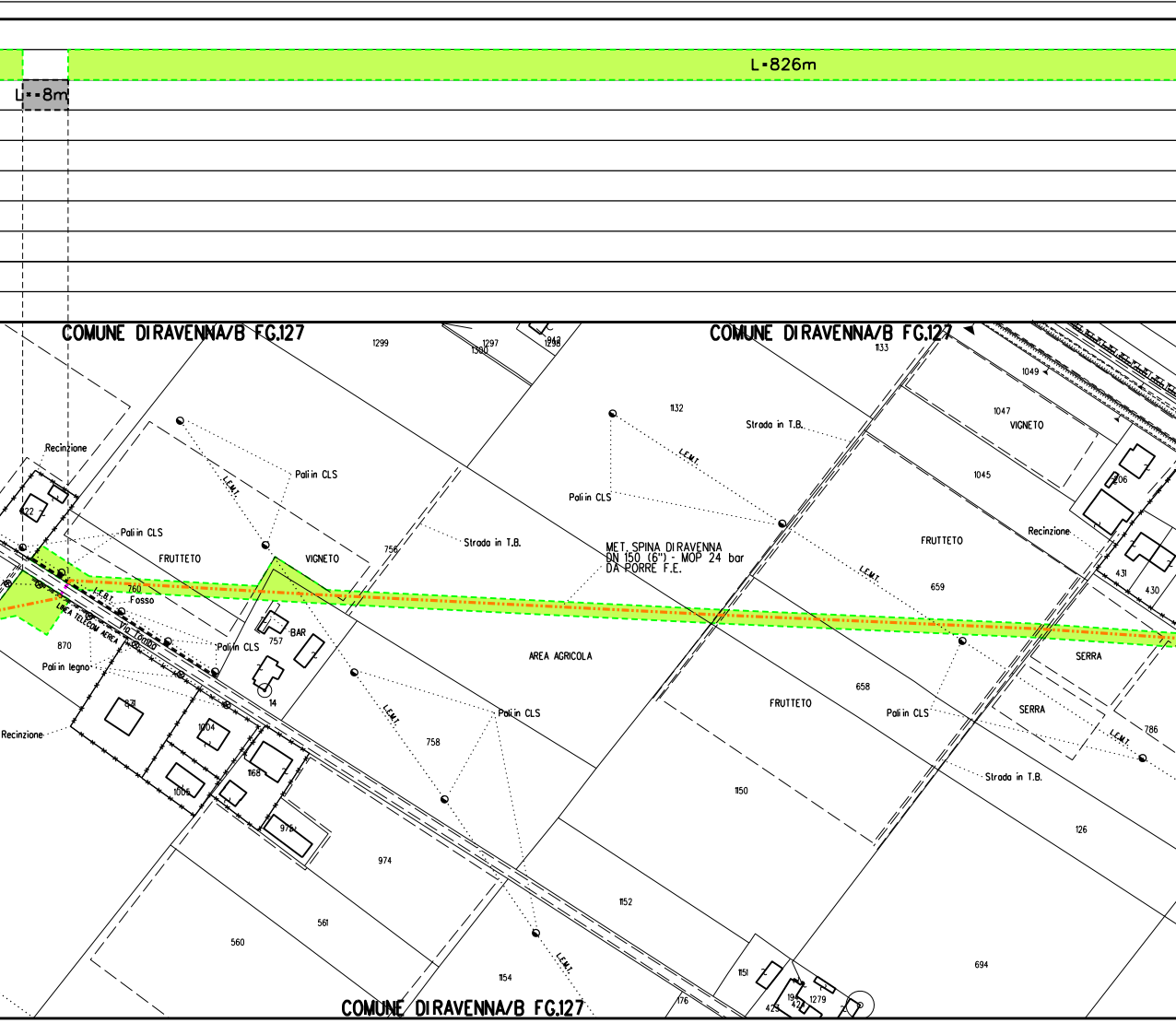
L=826m
L=8m
COMUNE DI RAVENNA/B FG.127
COMUNE DI RAVENNA/B FG.127
COMUNE DI RAVENNA/B FG.127
MET. SPINA DI RAVENNA
DN 150 (6") - MOP 24 bar
DA PORRE F.E.
Recinzione
Pali in CLS
Pali in CLS
FRUTTETO
VIGNETO
760
Fosso
L.E.B.T.
LINEA TELECOM AEREA
Via Tomba
870
Pali in legno
Pali in CLS
BAR
757
14
Recinzione
871
1004
1006
1168
975
974
561
560
L.E.M.T.
756
Strada in T.B.
AREA AGRICOLA
Pali in CLS
L.E.M.T.
758
1299
1300
1297
1298
1132
Strada in T.B.
L.E.M.T.
Pali in CLS
L.E.M.T.
1152
1154
L.E.M.T.
176
1151
1279
423
1133
1049
1047
VIGNETO
1045
206
FRUTTETO
Recinzione
659
431
430
L.E.M.T.
SERRA
658
FRUTTETO
Pali in CLS
SERRA
786
L.E.M.T.
1150
Strada in T.B.
126
694

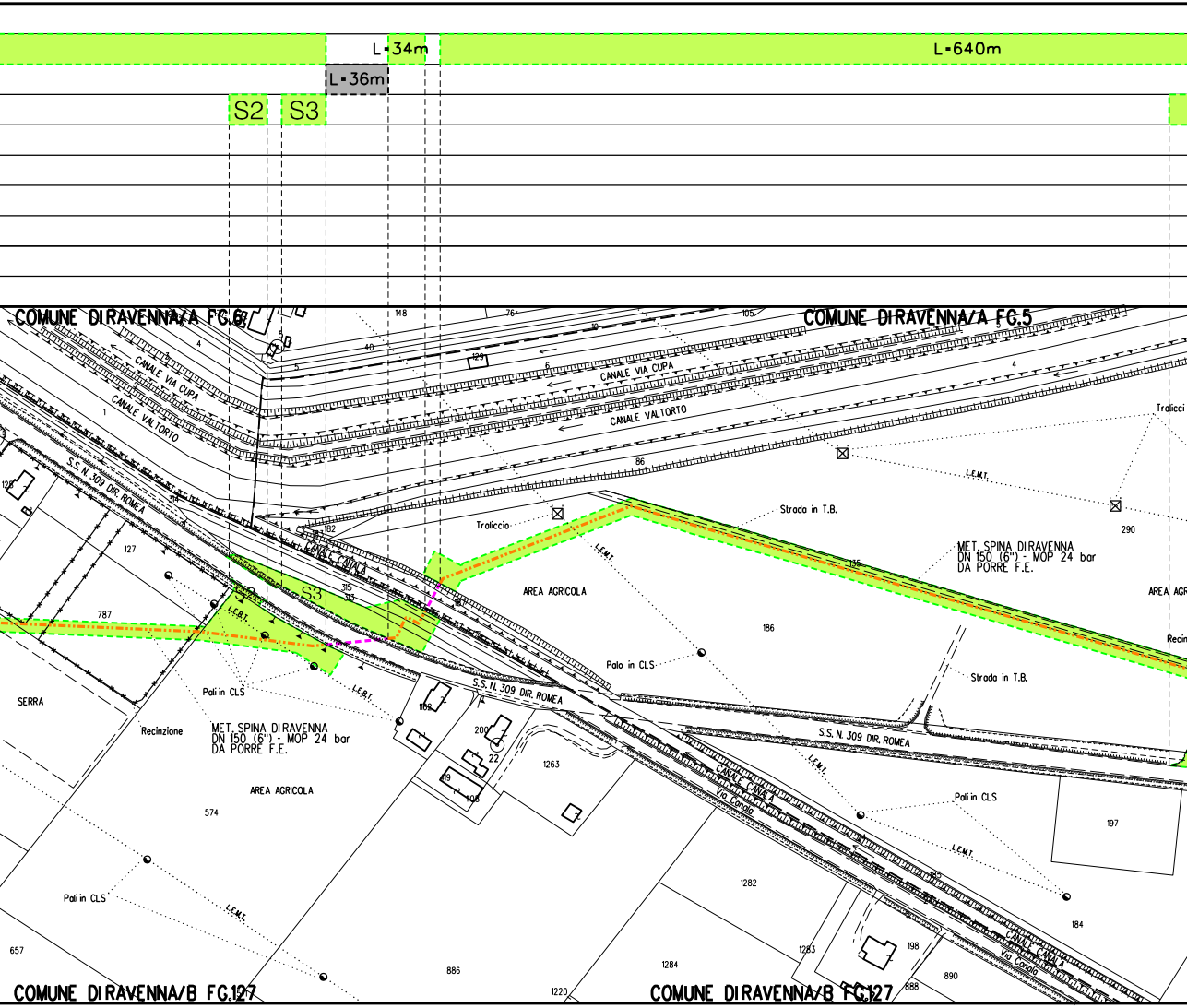
L-34m
L-640m
L-36m
S2
S3
COMUNE DIRAVENNA/A FG.6
COMUNE DIRAVENNA/A FG.5
148
76
105
10
40
129
6
5
4
3
1
CANALE VIA CUPA
CANALE VALTORTO
CANALE VIA CUPA
CANALE VALTORTO
86
Tralicci
290
L.E.M.T.
Traliccio
Strada in T.B.
128
S.S. N. 309 DIR. ROMEA
314
182
CANALE CANALA
127
787
S2
S3
315
313
L.E.B.T.
AREA AGRICOLA
MET. SPINA DIRAVENNA
DN 150 (6") - MOP 24 bar
DA PORRE F.E.
135
AREA AGRICOLA
Recin
186
Palo in CLS
Strada in T.B.
Pali in CLS
L.E.B.T.
S.S. N. 309 DIR. ROMEA
S.S. N. 309 DIR. ROMEA
SERRA
Recinzione
MET. SPINA DIRAVENNA
DN 150 (6") - MOP 24 bar
DA PORRE F.E.
1162
200
22
1263
119
1105
AREA AGRICOLA
574
CANALE CANALA
Via Canala
Pali in CLS
L.E.M.T.
197
1282
L.E.M.T.
185
184
Pali in CLS
L.E.M.T.
657
886
1284
1283
198
890
888
1220
CANALE CANALA
Via Canala
COMUNE DIRAVENNA/B FG.127
COMUNE DIRAVENNA/B FG.127

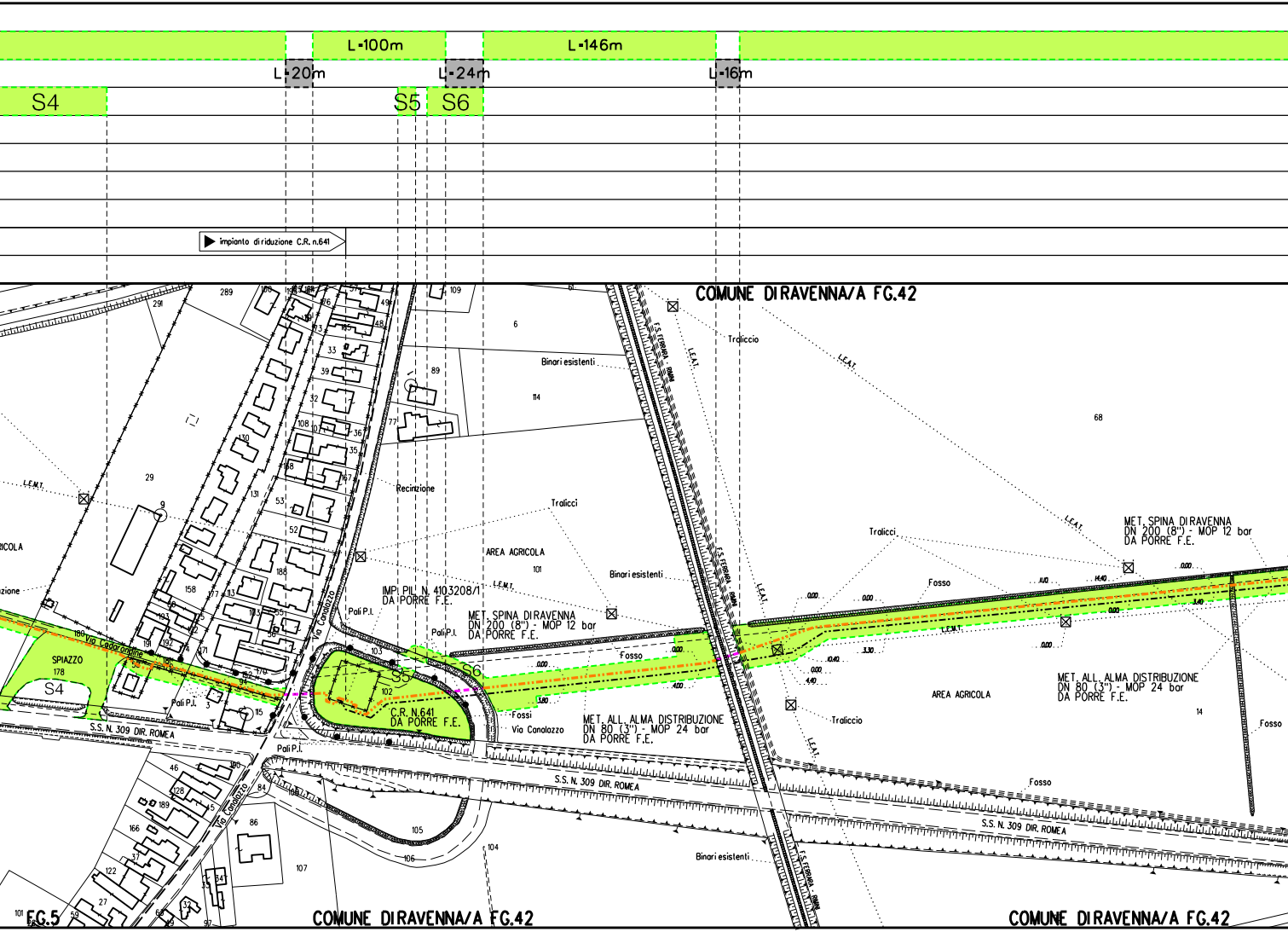
L=100m
L=146m
L=20m
L=24m
L=16m
S4
S5
S6
impianto di riduzione C.R. n.641
COMUNE DI RAVENNA/A FG.42
Tralicci
Binari esistenti
F.S. FERRARA - RAVENNA
L.E.A.T.
L.E.M.T.
Recinzione
AREA AGRICOLA
IMPI. PIL. N. 4103208/1
DA PORRE F.E.
Pali P.I.
MET. SPINA DI RAVENNA
DN 200 (8") - MOP 12 bar
DA PORRE F.E.
Fosso
Fossi
Via Canalozzo
C.R. N.641
DA PORRE F.E.
MET. ALL. ALMA DISTRIBUZIONE
DN 80 (3") - MOP 24 bar
DA PORRE F.E.
SPIAZZO
Via Cadarandine
S.S. N. 309 DIR. ROMEA
Traliccio
FG.5
0.00
4.00
3.80
3.30
4.40
10.40
11.00
14.40
3.40
289
291
29
9
158
130
131
53
52
188
101
102
103
105
106
104
107
84
86
89
77
114
6
61
109
68
14
178
46
128
189
166
37
122
27

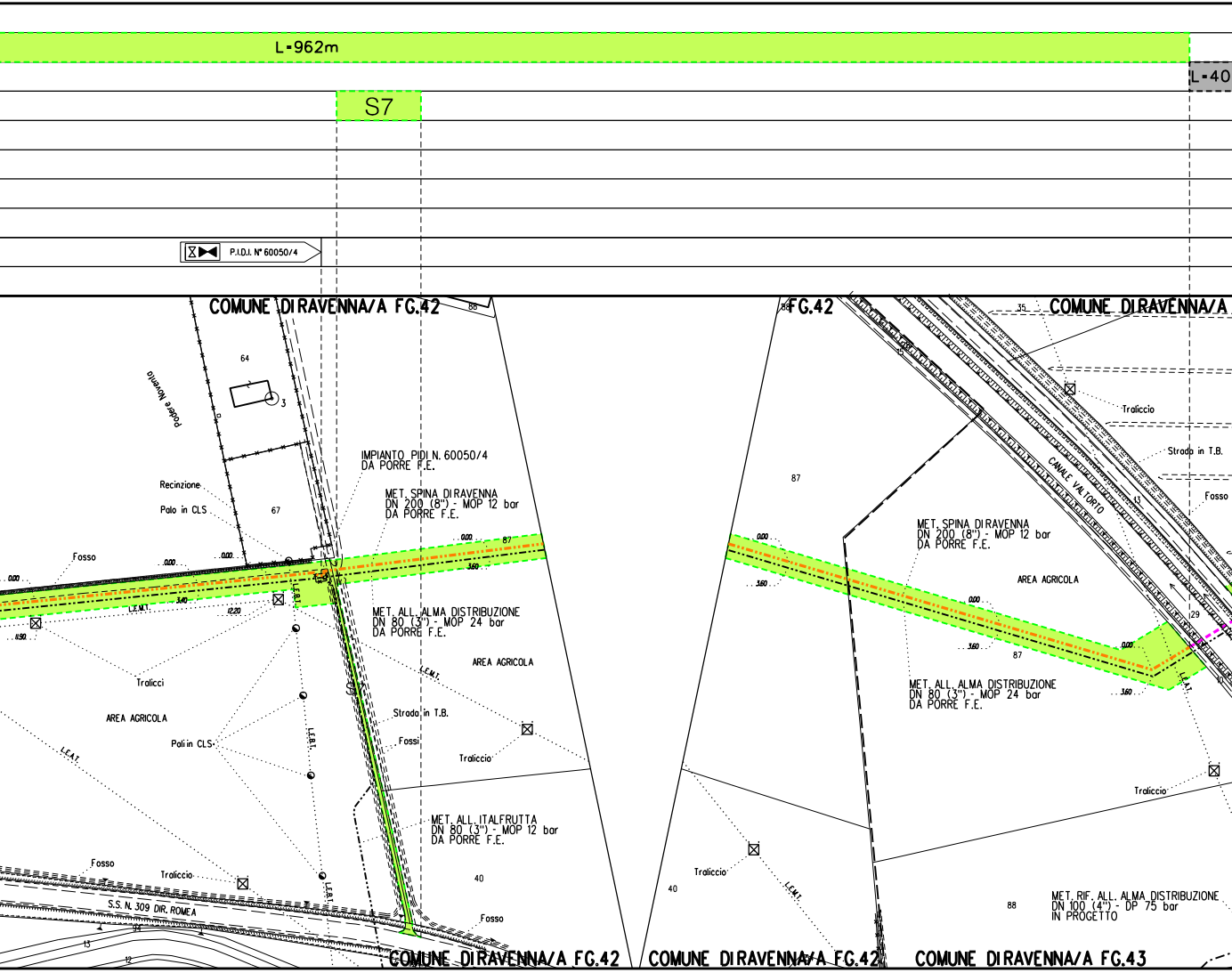
L-962m
L-40
S7
P.I.D.I. N° 60050/4
COMUNE DIRAVENNA/A FG.42
86
64
3
Podere Noventa
IMPIANTO PIDI N. 60050/4
DA PORRE F.E.
MET. SPINA DIRAVENNA
DN 200 (8") - MOP 12 bar
DA PORRE F.E.
Recinzione
Palo in CLS
67
Fosso
0.00
0.00
0.00
0.00
87
3.60
3.40
12.20
11.90
L.E.M.T.
L.E.B.T.
MET. ALL. ALMA DISTRIBUZIONE
DN 80 (3") - MOP 24 bar
DA PORRE F.E.
AREA AGRICOLA
Tralicci
L.E.M.T.
AREA AGRICOLA
Strada in T.B.
Fossi
Pali in CLS
Traliccio
L.E.A.T.
L.E.B.T.
MET. ALL. ITALFRUTTA
DN 80 (3") - MOP 12 bar
DA PORRE F.E.
40
Fosso
Traliccio
L.E.B.T.
S.S. N. 309 DIR. ROMEA
Fosso
13
12
COMUNE DIRAVENNA/A FG.42
FG.42
88
35
COMUNE DIRAVENNA/A
Traliccio
Strada in T.B.
CANALE VALTORTO
13
Fosso
87
0.00
3.60
MET. SPINA DIRAVENNA
DN 200 (8") - MOP 12 bar
DA PORRE F.E.
AREA AGRICOLA
0.00
3.60
87
0.00
3.60
29
10
L.E.A.T.
MET. ALL. ALMA DISTRIBUZIONE
DN 80 (3") - MOP 24 bar
DA PORRE F.E.
Traliccio
Traliccio
40
L.E.M.T.
88
MET. RIF. ALL. ALMA DISTRIBUZIONE
DN 100 (4") - DP 75 bar
IN PROGETTO
COMUNE DIRAVENNA/A FG.42
COMUNE DIRAVENNA/A FG.43

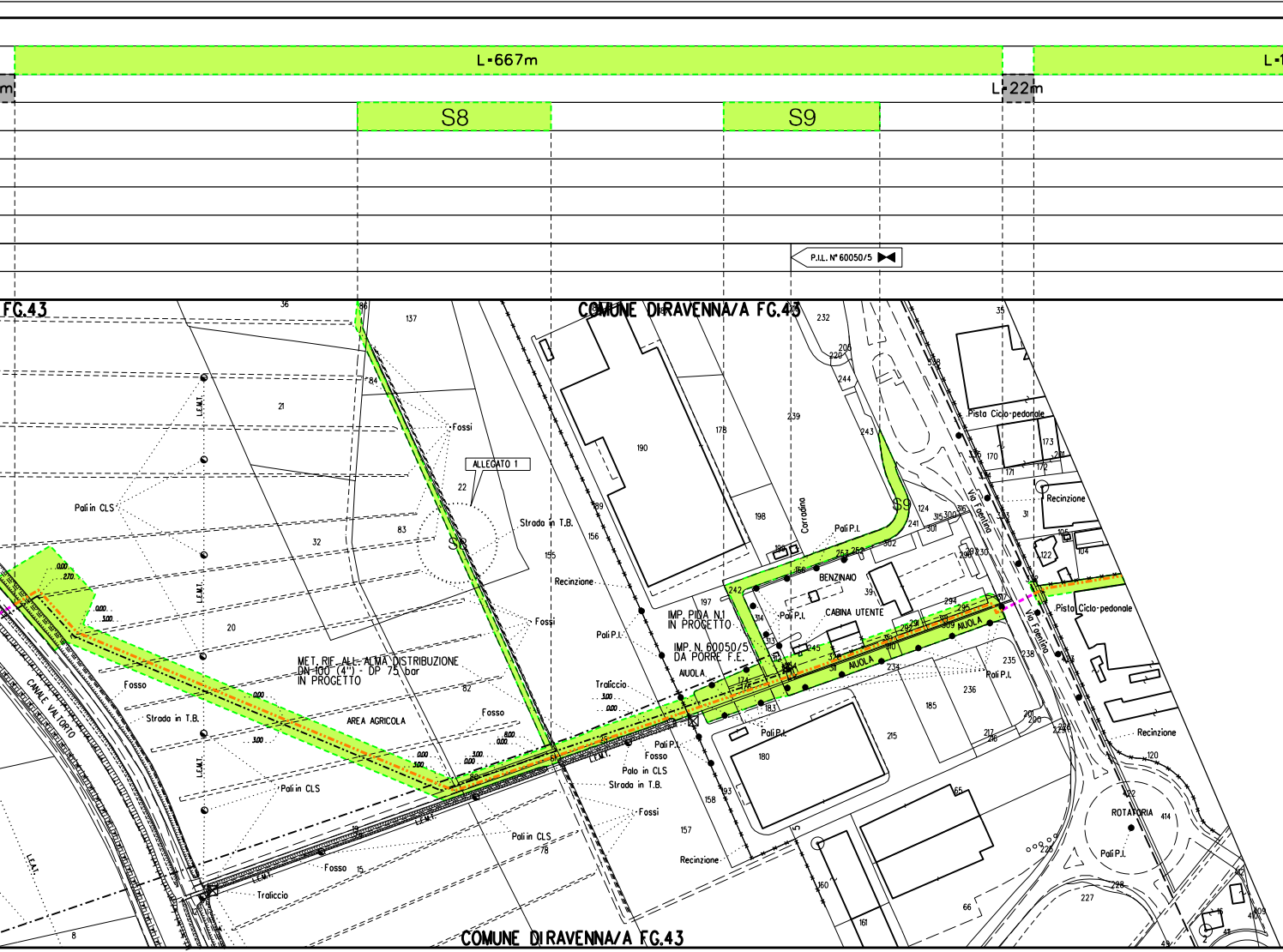
L=667m
L=22m
L=1
S8
S9
P.I.L. N° 60050/5
FG.43
COMUNE DI RAVENNA/A FG.43
ALLEGATO 1
MET. RIF. ALL. ALMA DISTRIBUZIONE
DN 100 (4") - DP 75 bar
IN PROGETTO
AREA AGRICOLA
CANALE VALTORTO
Pali in CLS
Palo in CLS
Strada in T.B.
Fosso
Fossi
Traliccio
Recinzione
Pali P.I.
L.E.M.T.
L.E.A.T.
IMP. PIDA N.1
IN PROGETTO
IMP. N. 60050/5
DA PORRE F.E.
AIUOLA
BENZINAIO
CABINA UTENTE
Corradina
Via Faentina
Pista Ciclo-pedonale
ROTATORIA
0.00
2.70
3.00
8.00
5.00

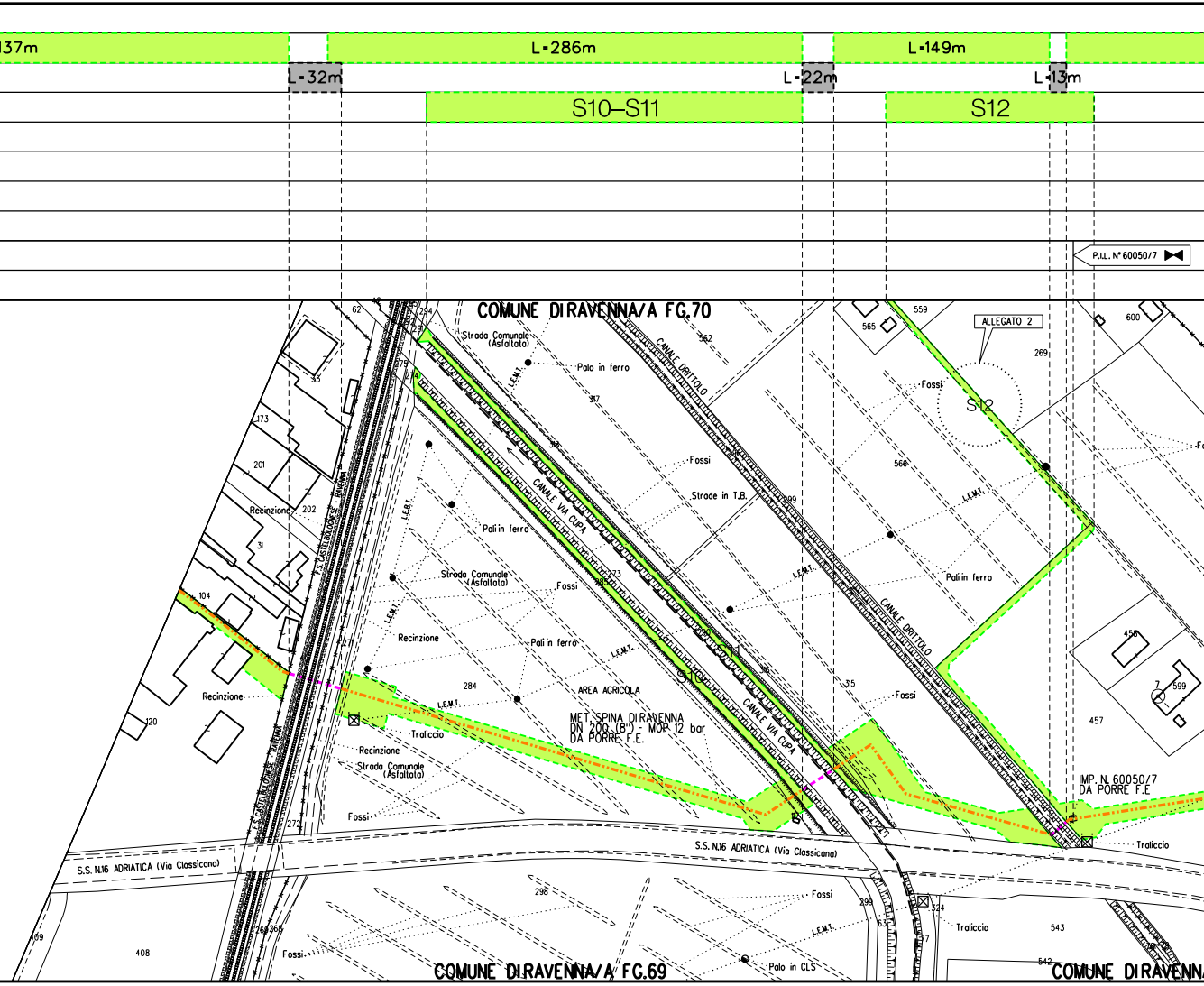
137m
L=286m
L=149m
L=32m
L=22m
L=13m
S10–S11
S12
P.I.L. N° 60050/7
COMUNE DIRAVENNA/A FG.70
COMUNE DIRAVENNA/A FG.69
COMUNE DIRAVENNA
ALLEGATO 2
S12
S10
S11
Strada Comunale (Asfaltata)
Palo in ferro
CANALE DRITTOLO
CANALE VIA CUPA
Fossi
Strade in T.B.
Pali in ferro
L.E.M.T.
L.E.B.T.
F.S. CASTELBOLOGNESE - RAVENNA
Recinzione
AREA AGRICOLA
MET. SPINA DIRAVENNA
DN 200 (8") - MOP 12 bar
DA PORRE F.E.
Traliccio
IMP. N. 60050/7
DA PORRE F.E
S.S. N.16 ADRIATICA (Via Classicana)
Palo in CLS
62
294
291
275
274
35
173
201
202
31
104
120
271
272
284
273
285
317
318
562
559
565
600
269
566
299
315
458
599
7
457
298
269
268
409
408
324
63
77
543
542

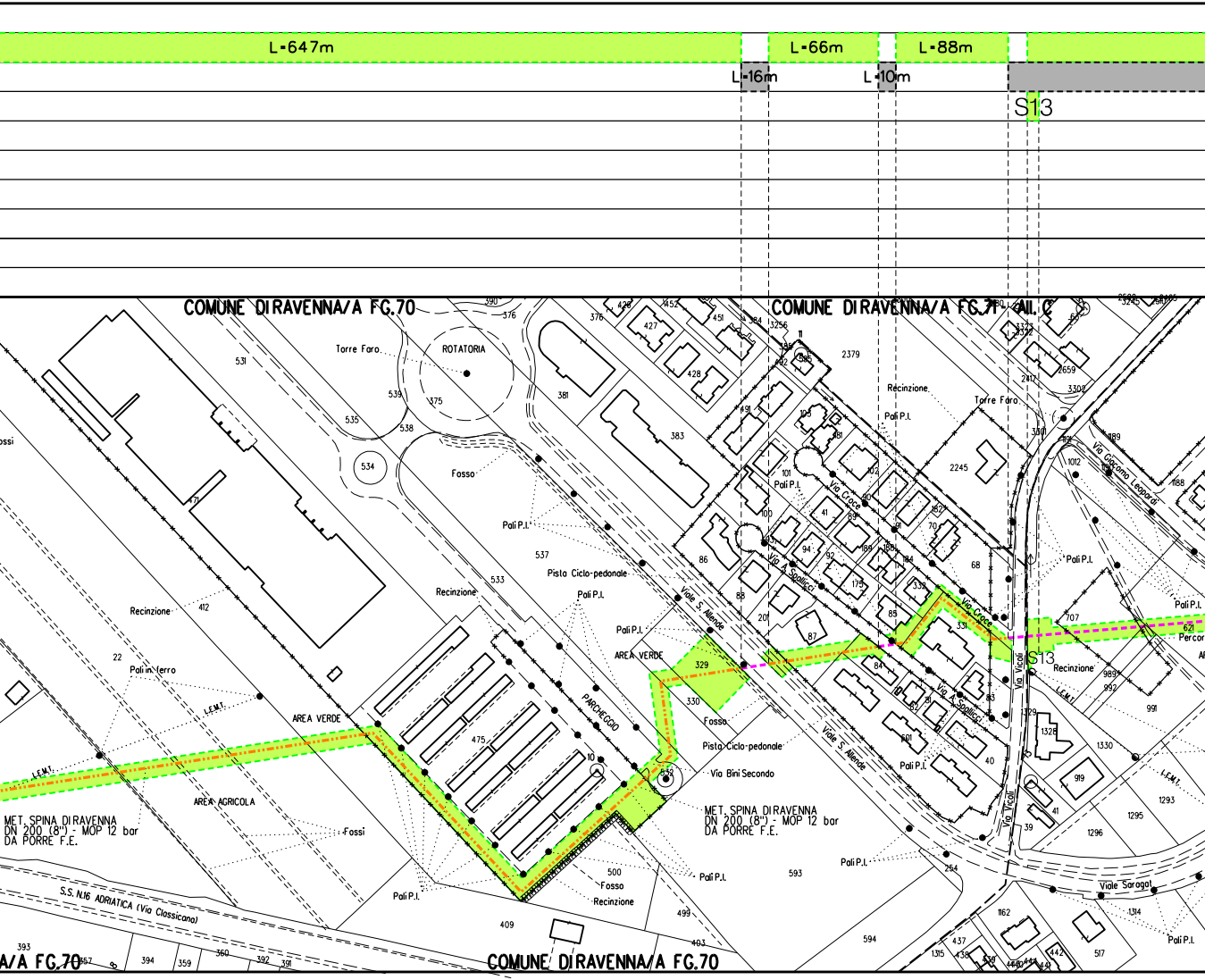
L=647m
L=16m
L=66m
L=10m
L=88m
S13
COMUNE DIRAVENNA/A FG.70
COMUNE DIRAVENNA/A FG.71 - All. C
COMUNE DIRAVENNA/A FG.70
A/A FG.70
Torre Faro
ROTATORIA
Fosso
Fossi
Pali P.I.
Pista Ciclo-pedonale
Recinzione
PARCHEGGIO
AREA VERDE
AREA AGRICOLA
Pali in ferro
L.E.M.T.
MET. SPINA DIRAVENNA
DN 200 (8") - MOP 12 bar
DA PORRE F.E.
S.S. N.16 ADRIATICA (Via Classicana)
Viale S. Allende
Via Bini Secondo
Via A. Spallicci
Via Croce
Via Vicoli
Via Giacomo Leopardi
Viale Saragat
Percor
531
535
539
375
538
534
537
533
412
471
22
475
10
500
499
409
403
393
357
394
359
360
392
391
390
376
381
383
426
427
428
452
451
384
3256
385
402
2379
491
103
181
101
100
102
41
94
92
89
90
189
180
91
182
70
184
68
2245
86
88
201
87
175
332
85
331
84
82
81
83
601
40
329
330
532
593
594
254
39
41
919
1328
1329
1330
707
989
992
991
621
1293
1295
1296
1314
1162
437
438
1315
442
517
3301
3302
2417
2659
3322
1012
1189
1188
191

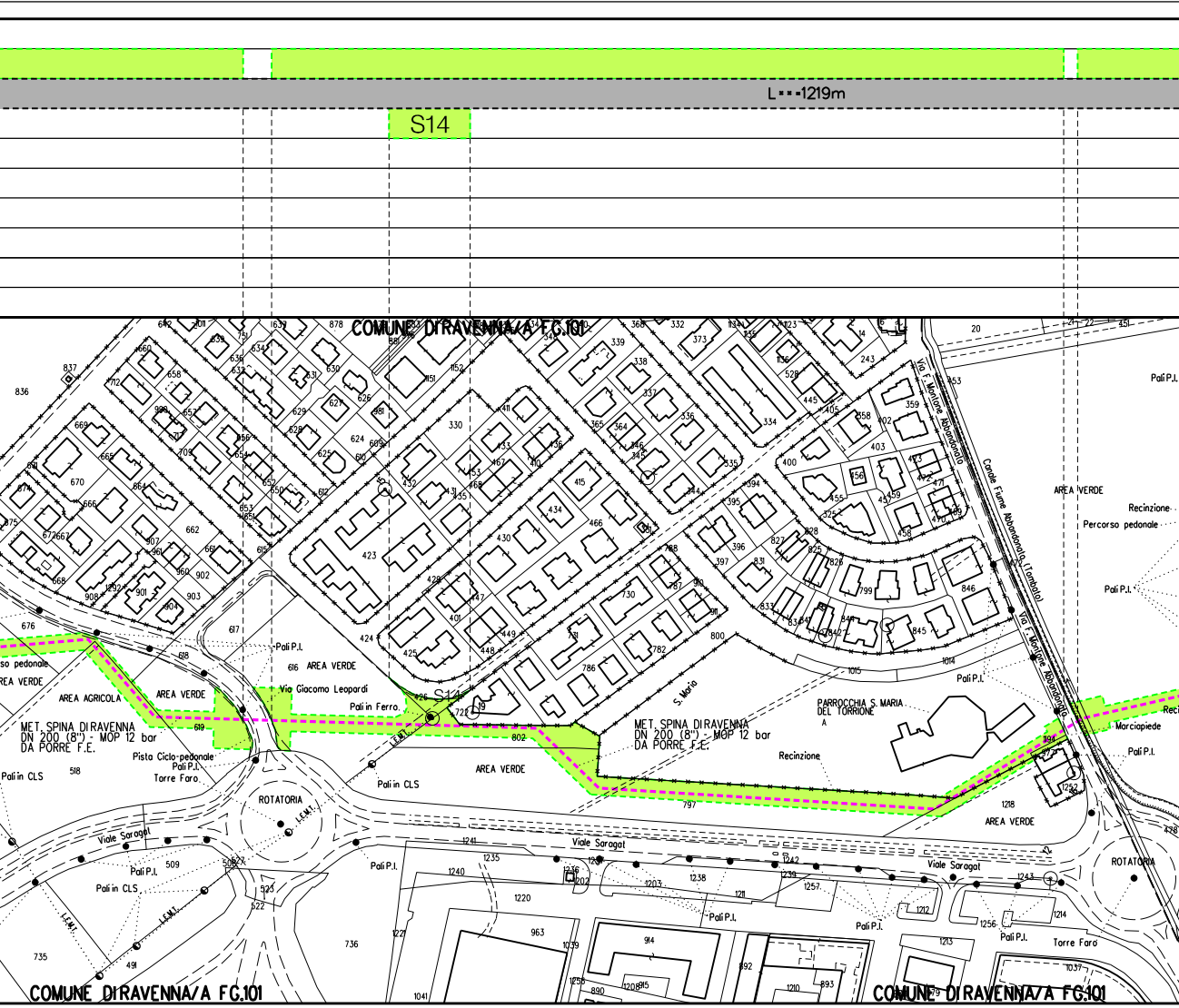
L = 1219m
S14
COMUNE DI RAVENNA/A FG.101
AREA VERDE
AREA AGRICOLA
MET. SPINA DI RAVENNA
DN 200 (8") - MOP 12 bar
DA PORRE F.E.
Pista Ciclo-pedonale
Pali P.I.
Torre Faro
Pali in CLS
Pali in Ferro
ROTATORIA
Viale Saragat
Via Giacomo Leopardi
L.E.M.T.
S. Maria
PARROCCHIA S. MARIA
DEL TORRIONE
Recinzione
Percorso pedonale
Marciapiede
Via F. Montone Abbandonato
Canale Fiume Abbandonato (Tombato)
so pedonale
REA VERDE
S14
COMUNE DI RAVENNA/A FG.101
COMUNE DI RAVENNA/A FG.101

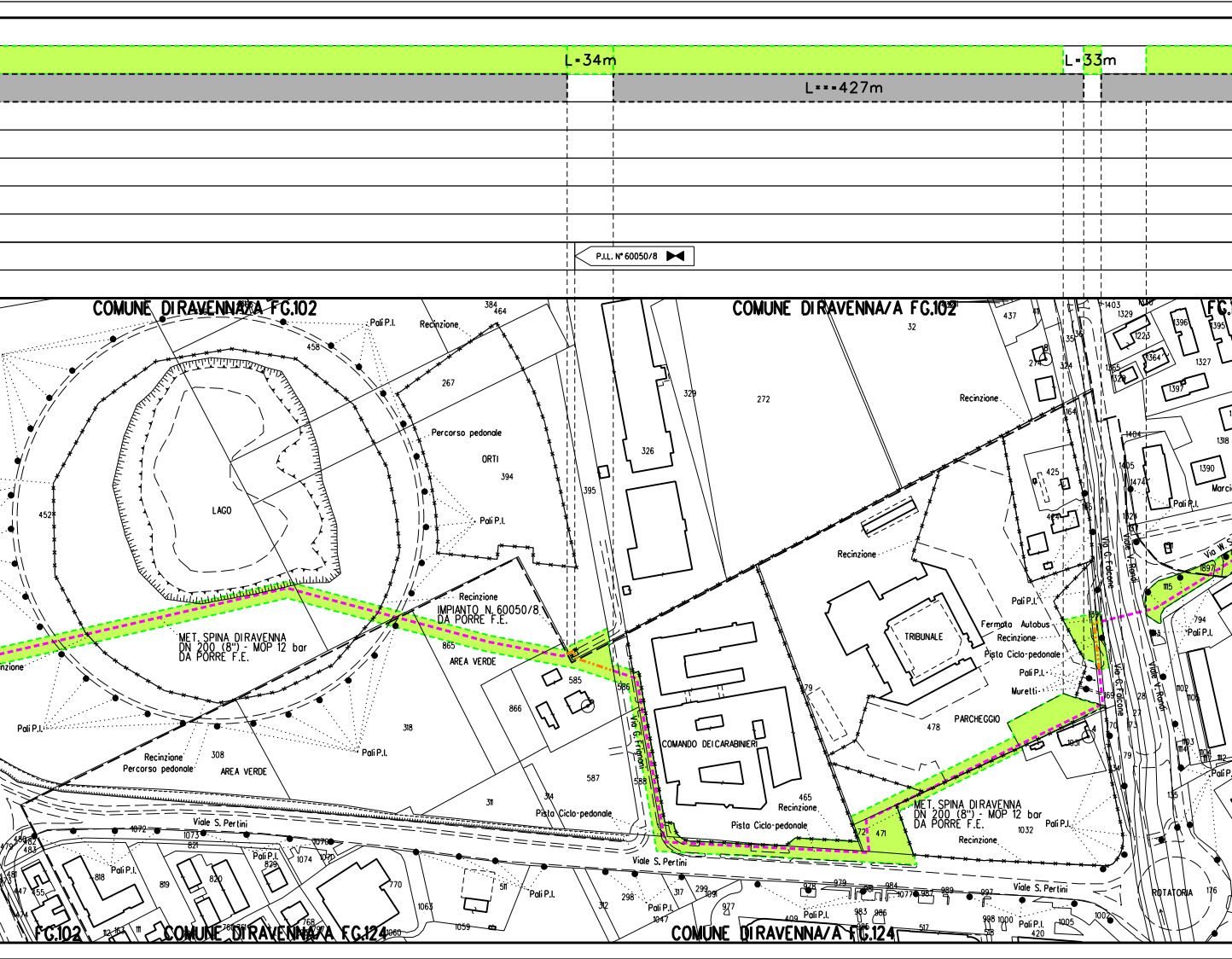
L=34m
L=33m
L=427m
P.I.L. N° 60050/8
COMUNE DIRAVENNA/A FG.102
COMUNE DIRAVENNA/A FG.102
FG.102
COMUNE DIRAVENNA/A FG.124
COMUNE DIRAVENNA/A FG.124
LAGO
Pali P.I.
Recinzione
Percorso pedonale
ORTI
AREA VERDE
AREA VERDE
Recinzione
Percorso pedonale
IMPIANTO N. 60050/8
DA PORRE F.E.
MET. SPINA DIRAVENNA
DN 200 (8") - MOP 12 bar
DA PORRE F.E.
Pista Ciclo-pedonale
Viale S. Pertini
Viale S. Pertini
Viale S. Pertini
Via G. Frignani
COMANDO DEI CARABINIERI
Pista Ciclo-pedonale
TRIBUNALE
Fermata Autobus
Recinzione
Pista Ciclo-pedonale
Muretti
PARCHEGGIO
MET. SPINA DIRAVENNA
DN 200 (8") - MOP 12 bar
DA PORRE F.E.
Via G. Falcone
Viale V. Randi
Via W. S
ROTATORIA
Marci
267
394
395
452
458
384
464
865
585
586
866
318
308
311
314
587
588
326
329
272
32
437
274
324
164
425
424
465
478
471
472
1032
1031
1897
1115
794
1390
1404
1405
1474
1396
1395
1327
1329
1403
1223
1364
1397
1318
1072
1073
821
818
819
820
829
1074
770
1063
1059
1060
511
298
312
317
299
1091
977
1047
409
983
986
985
979
984
1077
987
989
997
998
1000
1005
420
1002
176
517

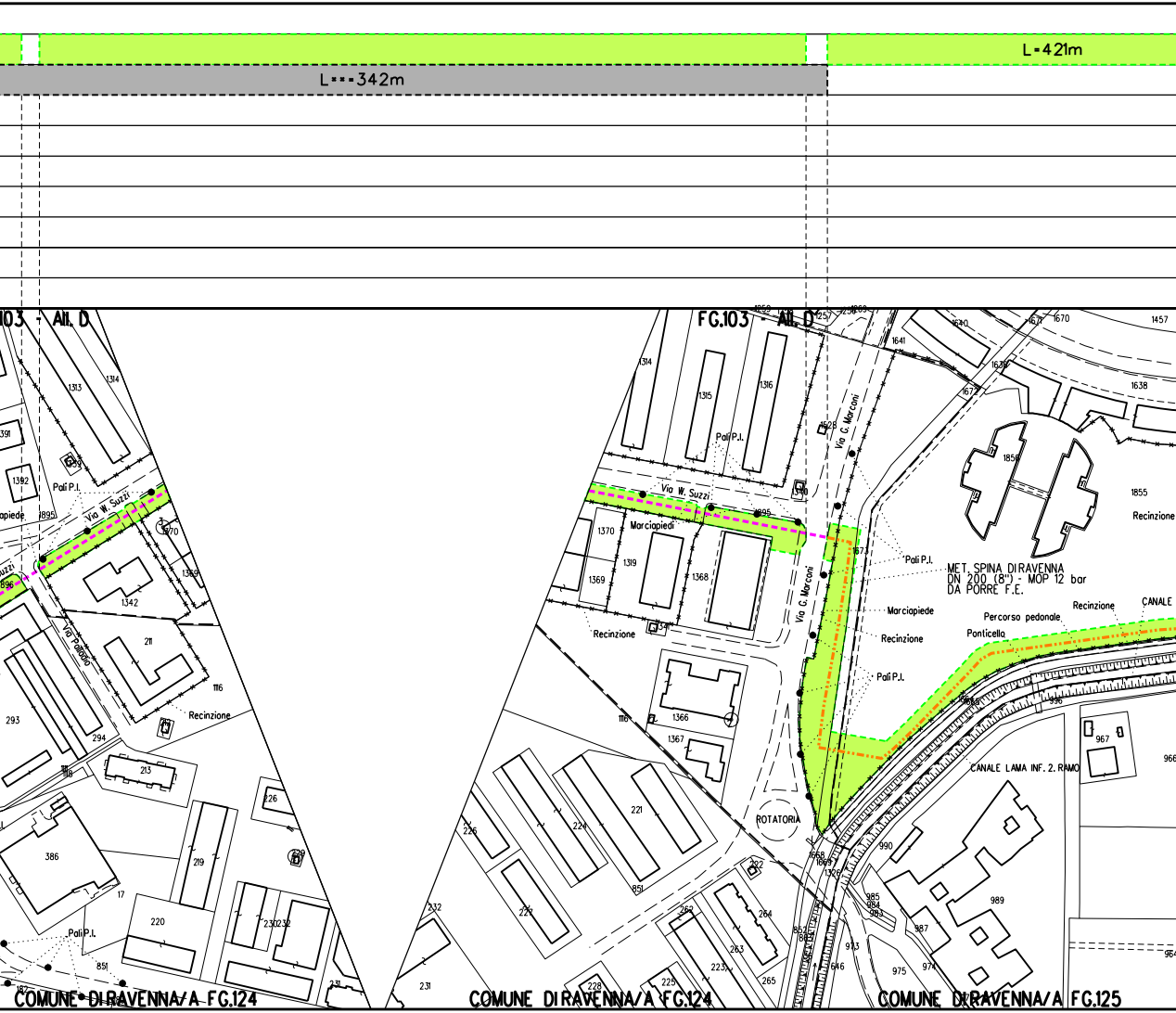
L=421m
L=342m
FG.103 - All. D
FG.103 - All. D
Via W. Suzzi
Via W. Suzzi
Via Palladio
Via G. Marconi
Via G. Marconi
Pali P.I.
Pali P.I.
Pali P.I.
Pali P.I.
Pali P.I.
Marciapiede
Marciapiedi
Marciapiede
Recinzione
Recinzione
Recinzione
Recinzione
Recinzione
MET. SPINA DI RAVENNA
DN 200 (8") - MOP 12 bar
DA PORRE F.E.
Percorso pedonale
Ponticello
CANALE
CANALE LAMA INF. 2. RAMO
ROTATORIA
COMUNE DI RAVENNA/A FG.124
COMUNE DI RAVENNA/A FG.124
COMUNE DI RAVENNA/A FG.125

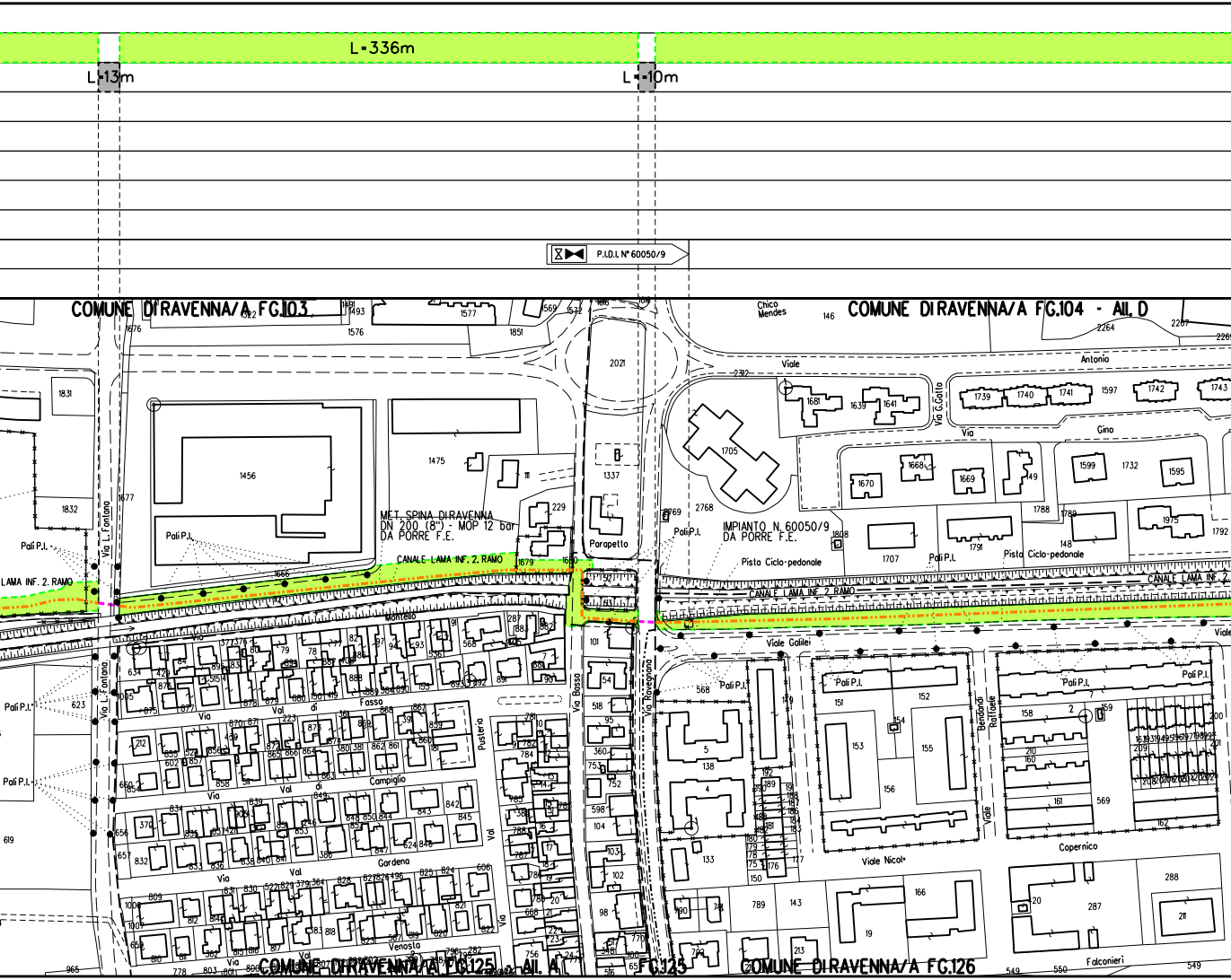
L=336m
L=13m
L=10m
P.I.D.I. N° 60050/9
COMUNE DI RAVENNA/A FG.103
COMUNE DI RAVENNA/A FG.104 - ALL. D
Chico Mendes
Viale
Antonio
Via G.Gatta
Via
Gino
Parapetto
MET. SPINA DI RAVENNA
DN 200 (8") - MOP 12 bar
DA PORRE F.E.
IMPIANTO N. 60050/9
DA PORRE F.E.
Pista Ciclo-pedonale
Pista Ciclo-pedonale
Pali P.I.
CANALE LAMA INF. 2. RAMO
LAMA INF. 2. RAMO
CANALE LAMA INF. 2 RAMO
Via L. Fontana
Via
Montello
Via Val di Fassa
Via Val di Campiglio
Via Val Gardena
Via Val Venosta
Via Pusteria
Via Val
Via Basso
Via Ravegnana
Viale Galilei
Bendandi Raffaele
Viale
Viale Nicolò
Copernico
Falconieri
COMUNE DI RAVENNA/A FG.125 - ALL. A
FG.125
COMUNE DI RAVENNA/A FG.126
1456
1475
1337
2021
1705
1831
1832
1577
1576
1851
1676
1677
1666
1679
1680
229
2768
2769
1808
1681
1639
1641
1739
1740
1741
1597
1742
1743
1670
1668
1669
1599
1732
1595
1788
1789
1975
1792
1707
1791
148
2264
2267
2312
146
101
54
518
95
104
102
98
5
138
4
133
151
152
153
154
155
156
158
159
2
161
162
569
166
19
287
288
211
789
143
623
619
965

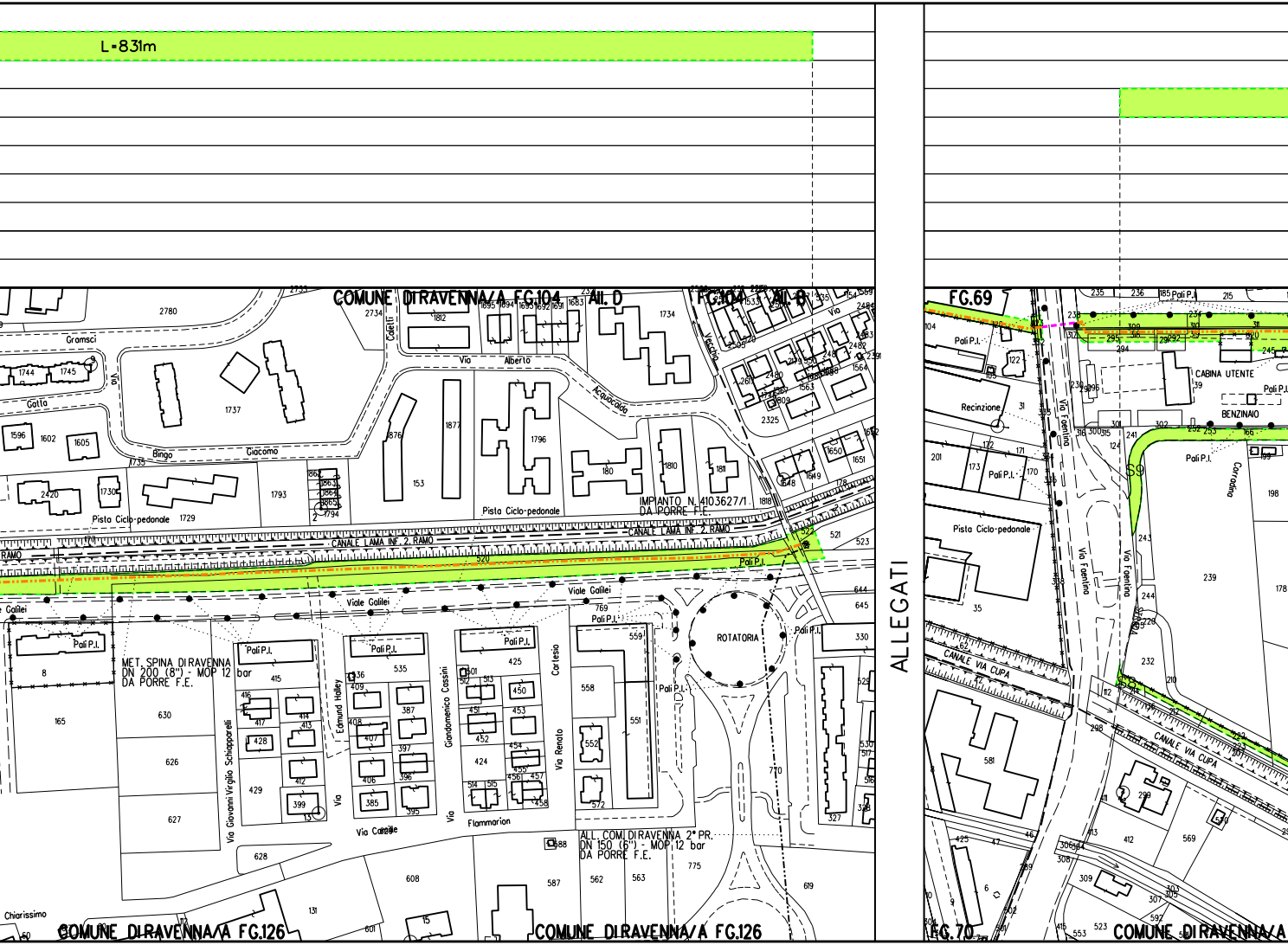
L=831m
ALLEGATI
COMUNE DI RAVENNA/A FG.104 All. D
FG.104 All. B
COMUNE DI RAVENNA/A FG.126
COMUNE DI RAVENNA/A FG.126
FG.69
FG.70
COMUNE DI RAVENNA/A
Via Gramsci
Gatta
Bingo Giacomo
Via Caletti
Via Alberto Acquacalda
Vecchia
Via
Pista Ciclo-pedonale
Pista Ciclo-pedonale
IMPIANTO N. 4103627/1
DA PORRE F.E.
CANALE LAMA INF. 2 RAMO
CANALE LAMA INF. 2 RAMO
RAMO
Pali P.I.
Viale Galilei
Viale Galilei
Galilei
ROTATORIA
MET. SPINA DI RAVENNA
DN 200 (8") - MOP 12 bar
DA PORRE F.E.
Via Giovanni Virgilio Schiapparelli
Edmund Halley
Via
Giandomenico Cassini
Via
Cartesio
Via Renato
Via Camille
Flammarion
ALL. COM. DI RAVENNA 2° PR.
DN 150 (6") - MOP 12 bar
DA PORRE F.E.
Chiarissimo
Recinzione
Via Faentina
Via Faentina
Via Faentina
CABINA UTENTE
BENZINAIO
Corradina
S9
S8
CANALE VIA CUPA
CANALE VIA CUPA
2780
2734
1812
1734
1744
1745
1737
1596
1602
1605
1735
2420
1730
1729
1793
1794
1876
153
1877
1796
180
1810
1811
1818
2325
1650
1651
1649
178
520
521
522
523
644
645
330
769
559
558
551
552
572
770
775
619
8
165
630
626
627
628
415
416
417
414
413
428
412
429
399
535
409
408
387
407
397
406
396
385
395
425
450
451
453
452
424
454
455
456
457
514
515
458
588
608
587
562
563
131
601
15
327
104
122
31
172
171
201
173
170
35
62
581
425
46
47
6
235
236
185
215
238
309
294
295
292
245
39
230
296
300
301
302
316
315
241
124
252
253
166
199
198
243
239
178
244
220
232
210
112
298
212
222
411
412
569
570
413
306
308
309
307
303
305
592
523
553
415

ALLEGATO "1"

S8

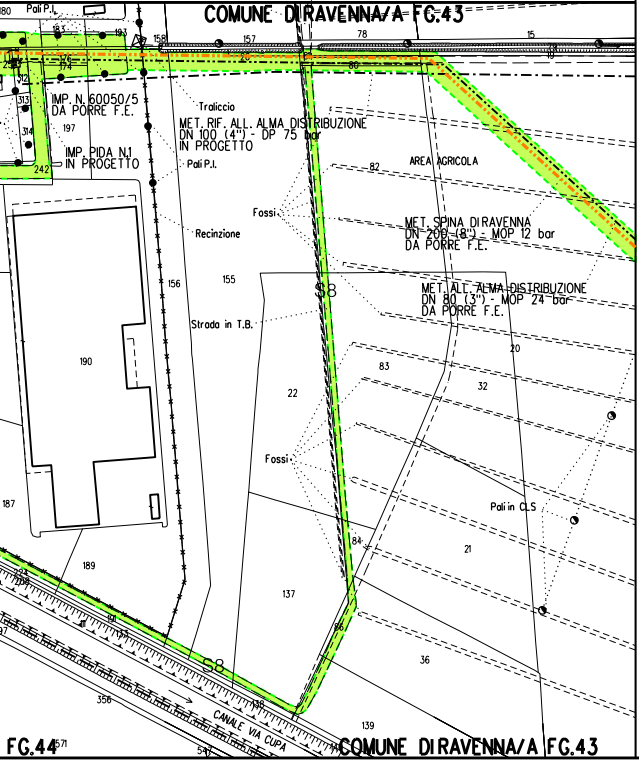
COMUNE DI RAVENNA/A FG.43
Pali P.I.
IMP. N. 60050/5 DA PORRE F.E.
IMP. PIDA N.1 IN PROGETTO
Traliccio
MET. RIF. ALL. ALMA DISTRIBUZIONE DN 100 (4") - DP 75 bar IN PROGETTO
Pali P.I.
AREA AGRICOLA
Fossi
Recinzione
MET. SPINA DI RAVENNA DN 200 (8") - MOP 12 bar DA PORRE F.E.
MET. ALL. ALMA DISTRIBUZIONE DN 80 (3") - MOP 24 bar DA PORRE F.E.
S8
Strada in T.B.
Fossi
Pali in CLS
CANALE VIA CUPA
S8
FG.44
COMUNE DI RAVENNA/A FG.43

ALL

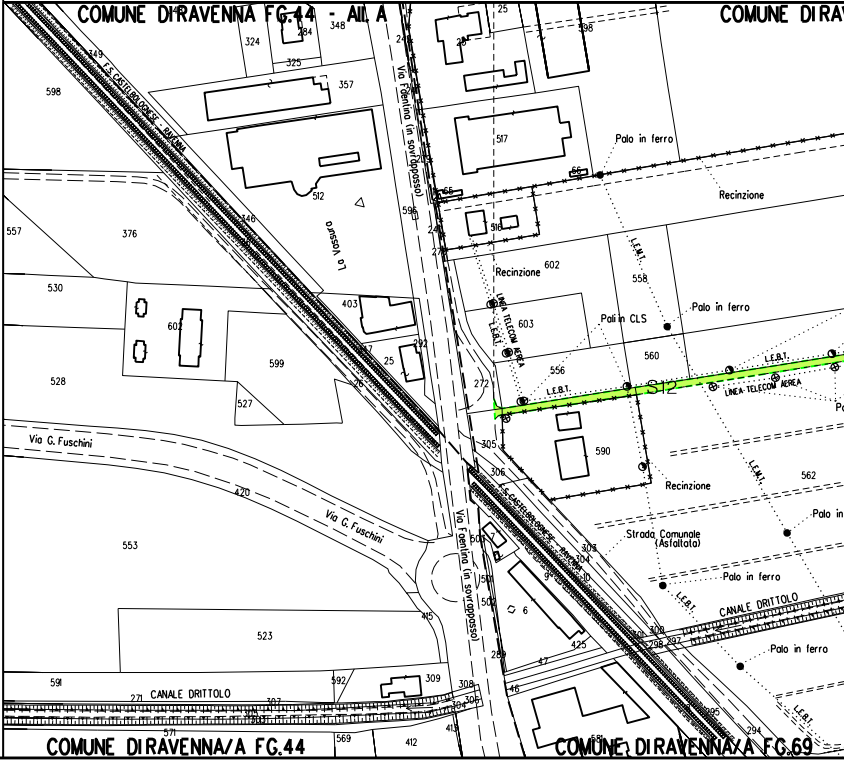
COMUNE DI RAVENNA FG.44 - ALL A
COMUNE DI RAV
F.S. CASTELBOLOGNESE - RAVENNA
Via Faentina (in sovrappasso)
Lo Vassoro
Palo in ferro
Recinzione
Recinzione
L.E.B.T.
LINEA TELECOM AEREA
Palo in CLS
Palo in ferro
S12
LINEA TELECOM AEREA
Via G. Fuschini
Via G. Fuschini
Recinzione
Strada Comunale (Asfaltata)
Palo in ferro
CANALE DRITTOLO
Palo in ferro
CANALE DRITTOLO
Via Faentina (in sovrappasso)
COMUNE DI RAVENNA/A FG.44
COMUNE DI RAVENNA/A FG.69

EGATO "2"

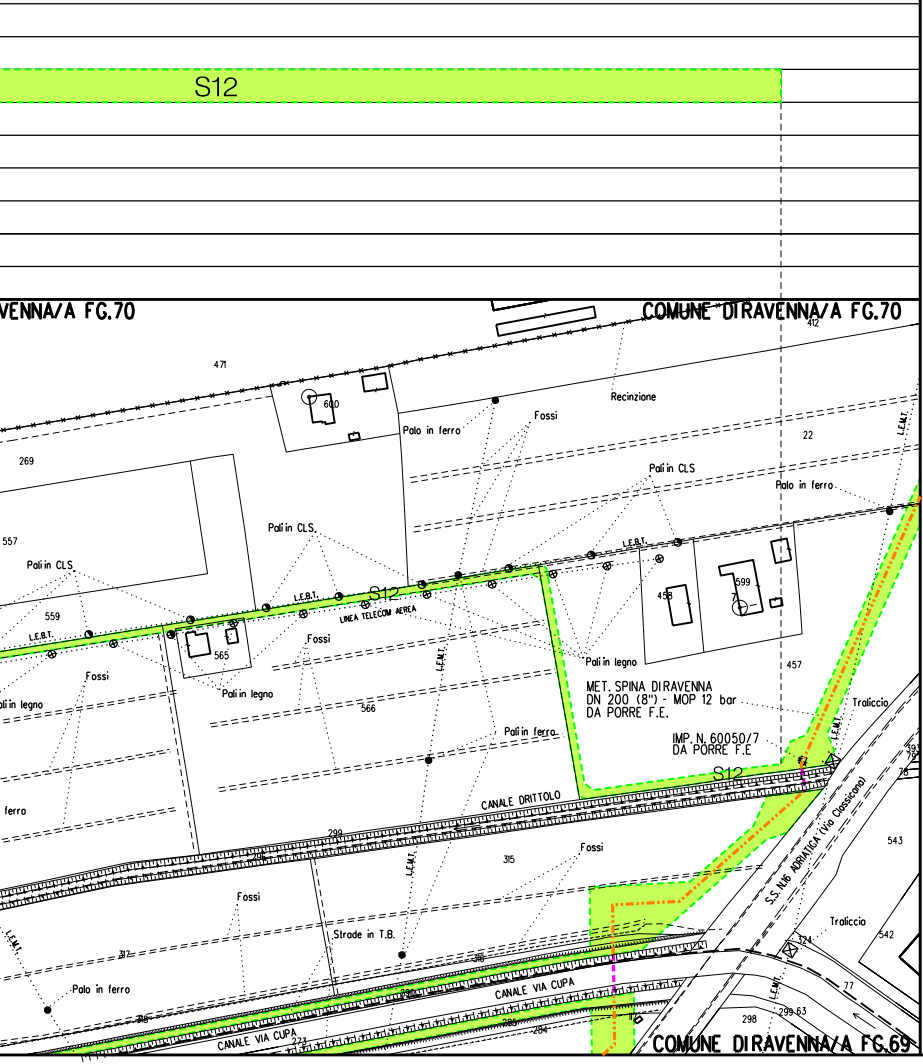
S12
VENNA/A FG.70
COMUNE DI RAVENNA/A FG.70
412
471
600
Recinzione
Palo in ferro
Fossi
22
L.E.M.T.
269
Pali in CLS
Palo in ferro
557
Pali in CLS
L.E.B.T.
S12
LINEA TELECOM AEREA
458
599
559
565
Fossi
Fossi
Pali in legno
Pali in legno
566
457
MET. SPINA DI RAVENNA
DN 200 (8") - MOP 12 bar
DA PORRE F.E.
Traliccio
Pali in ferro
IMP. N. 60050/7
DA PORRE F.E
S12
ferro
CANALE DRITTOLO
S.S. N.16 ADRIATICA (Via Classicana)
299
315
Fossi
543
Fossi
Strade in T.B.
Traliccio
542
324
Palo in ferro
CANALE VIA CUPA
77
CANALE VIA CUPA
298
299 63
COMUNE DI RAVENNA/A FG.69

LEGENDA

🟩 TRATTI DA RIMUOVERE L = 7428 m E AREA DI OCCUPAZIONE LAVORI PER RIMOZIONE CONDOT

▨ TRATTI DA INTASARE L = 2303 m

S STRADE DI ACCESSO PROVVISORIE

NOTE:

(*)Aggiornamento come richiesta da DGR n. 913 del 31/05/2019 (punto 24)

(**)Aggiornamento come richiesto dal MATTM con Parere n.3027 del 07/06/2019 (condizione ambientale n. 5)

TA

Il presente disegno e' di proprieta' aziendale - La societa' tutelera' i propri diritti a termine di legge.

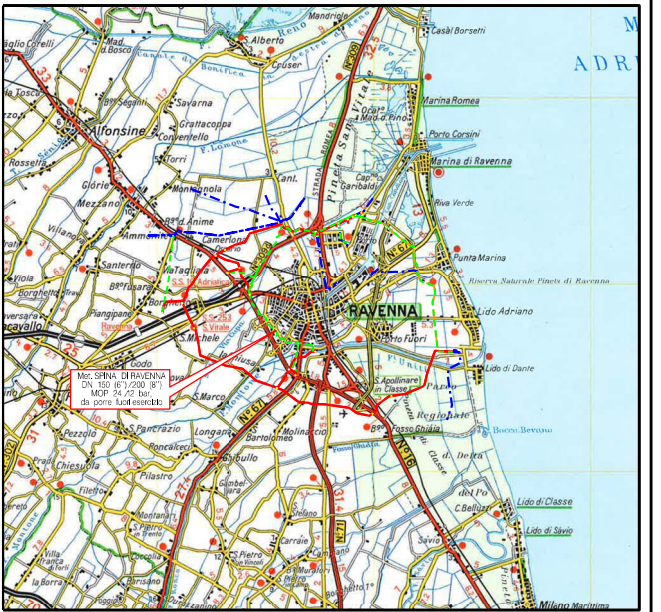
S.Alberto
Mandriole
Reno
Casàl Borsetti
M
ADRI
Mad. d.Bosco
Canale di Bonifica
Cruser
Alfonsine
Bgo Seganti
Savarna
Grattacoppa
Conventello
F. Lamone
Torri
Rossetta
Glòrie
Mezzano
Montaletta
Cant.
Pineta San Vitale
STRADA ROMEA
N°309
Marina Romea
Ocaro Mad.d.Pino
Porto Corsini
Marina di Ravenna
Cap.no Garibaldi
Riva Verde
Villanova
Bgo d. Anime
Ammonite
Camerlona
Santerno
Mataqliata
S.S. 16 Adriatica
Bgo Fusara
Viola
Borghetto
Piangipane
Ravenna
S.S. 253 S.Vitale
S.Michele
N°67
Punta Marina
Riserva Naturale Pineta di Ravenna
RAVENNA
Lido Adriano
Porto Fuori
Lido di Dante
S.Apollinare in Classe
Parco Regionale
Fosso Ghiaia
Bgo Fosso Ghiáia
Bocca Bevano
d. Delta
del Po
Pineta di Classe
N°16
Lido di Classe
C.Bellucci
Lido di Savio
Savio
Milano Marittima
Godo
S.Marco
La Chiusa
F. Montone
S.Pancrazio
Longana
S.Bartolomeo
Molinaccio
Pezzolo
Roncalceci
Ghibullo
Chiesuola
Pilastro
Filetto
Gambellara
S.Stefano
Montanari
S.Pietro in Trento
Carraie
Coccolia
S.Pietro in Vincoli
Villafranca di Forlì
la Borra
Barisano
Campiano
Bgo Muratori
S.Pietro in Campo
N°71
N°302

Met. SPINA DI RAVENNA
DN 150 (6")/200 (8")
MOP 24 /12 bar,
da porre fuori esercizio

COROGRAFIA **SCALA 1:** 200000

Nel Comune di RAVENNA

ING. LUMINARI MARCO N.1332

REV.	DATA	DESCRIZIONE	DISEGN.	CONTR.	APPROV.
0	06/02/2020	EMISSIONE	RIGHI A.	URBINELLI	LUMINARI

Proprietario snam

Progettista COMIS

DISEGNO
PD-RI-9106038

Metanodotto:

Spina di Ravenna
DN 150 (6") / 200 (8") - MOP 24 / 12 bar

REVISIONE 0

COMMESSA **NR/08283/R-L01**
COD. TEC. **9106038-9106001**

SCALA **1:2000**

PLANIMETRIA CATASTALE CON TRATTI DI CONDOTTA
DA RIMUOVERE E INTASARE

sostituisce il
sostituito dal

Il presente disegno e' di proprieta' aziendale - La societa' tutelera' i propri diritti a termine di legge.