

AUTOSTRADA (A1): MILANO-NAPOLI

AMPLIAMENTO ALLA TERZA CORSIA
NEL TRATTO INCISA - VALDARNO

LOTTO1

PROGETTO ESECUTIVO


DOCUMENTAZIONE GENERALE

IDROGEOLOGIA PARTE GENERALE

SCHEDE DI CENSIMENTO POZZI (PROGETTO DEFINITIVO) - VOL.2/5

IL GEOLOGO Dott. Vittorio Boerio Ord. Geol. Lombardia N. 794 Responsabile Geologia	IL RESPONSABILE INTEGRAZIONE PRESTAZIONI SPECIALISTICHE Ing. Paola Castiglioni Ord. Ingg. Varese N. 2725	IL DIRETTORE TECNICO Ing. Orlando Mazza Ord. Ingg. Pavia N. 1496 Progettazione Nuove Opere Autostradali
---	---	--

CODICE IDENTIFICATIVO											ORDINATORE
RIFERIMENTO PROGETTO			RIFERIMENTO DIRETTORIO				RIFERIMENTO ELABORATO				XXX
Codice Commessa	Lotto, Sub-Prog. Cod. Appalto	Fase	Capitolo	Paragrafo	W B S	Parte d'opera	Tip.	Disciplina	Progressivo	Rev.	
119941	LL01	PE	DG	IDG	GE000	00000	R	GEO	1073	-0	SCALA -

 gruppo Atlantia	PROJECT MANAGER: Ing. Paola Castiglioni Ord. Ingg. Varese N. 2725	SUPPORTO SPECIALISTICO: Dott.ssa Maria Bruno Ord. Geol. Lazio N. 668	REVISIONE	
			n.	data
			0	OTTOBRE 2019
REDATTO:		VERIFICATO:		

	VISTO DEL COMMITTENTE  IL RESPONSABILE UNICO DEL PROCEDIMENTO Ing. Furio Cruciani	VISTO DEL CONCEDENTE  Ministero delle Infrastrutture e dei Trasporti <small>DIPARTIMENTO PER LE INFRASTRUTTURE, GLI AFFARI GENERALI ED IL PERSONALE STRUTTURA DI VIGILANZA SULLE CONCESSIONARIE AUTOSTRADALI</small>
--	--	--

**DOCUMENTAZIONE INERENTE LA TRATTA COMPLETA
TRA INCISA E VALDARNO**

AUTOSTRADA A-1 MILANO-NAPOLI tratto Incisa-Valdarno

Sigla: P500

Tipo: pozzo

Comune: Reggello-FI

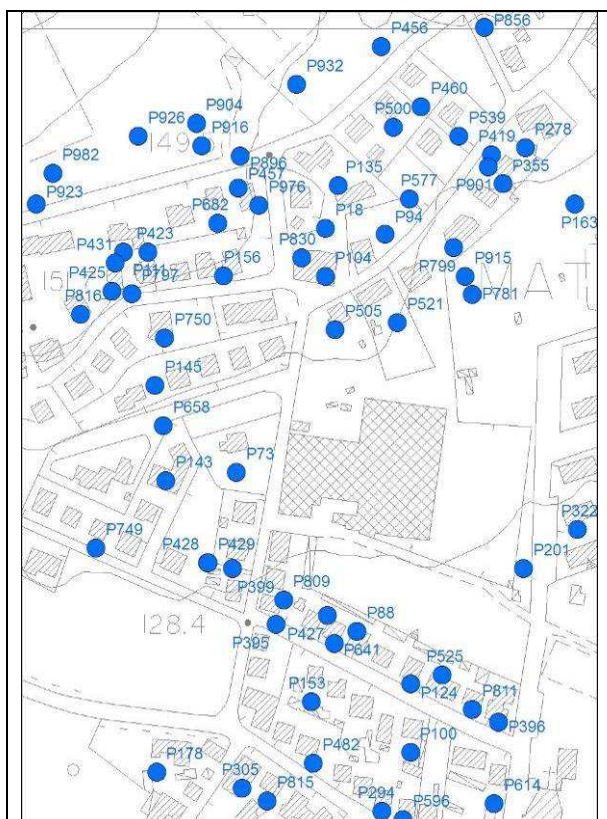
Coordinata X: 1700262

Coordinata Y: 4833944

Quota: 145 m s.l.m.

Sezione CTR: 276140

Sigla (Provincia): d50929



Tipologia d'uso: altri usi

Data misura: 03/06/11

Note: misura non effettuabile –
proprietà chiusa

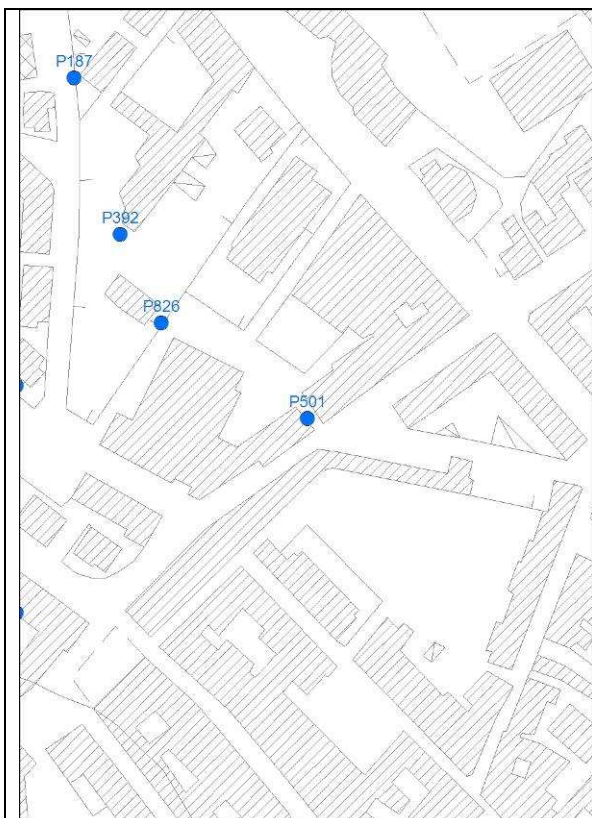
Profondità (m)	6
Livello statico (m dal p.c.)	--
Livello dinamico (m dal p.c.)	--
Livello statico (m s.l.m.)	--
Livello dinamico (m s.l.m.)	--
Diam_rivest (cm)	--
Stratigrafia	--
Stato	

AUTOSTRADA A-1 MILANO-NAPOLI tratto Incisa-Valdarno

Sigla: P501	Tipo: pozzo	Comune: Figline Valdarno-FI
-------------	-------------	-----------------------------

Coordinata X: 1699402	Coordinata Y: 4832720	Quota: 125 m s.l.m.
-----------------------	-----------------------	---------------------

Sezione CTR: 276140	Sigla (Provincia): d50939
---------------------	---------------------------



Tipologia d'uso: domestico		Data misura: 08-06-11
Note: misura non effettuabile – proprietà chiusa	Profondità (m)	7
	Livello statico (m dal p.c.)	--
	Livello dinamico (m dal p.c.)	--
	Livello statico (m s.l.m.)	--
	Livello dinamico (m s.l.m.)	--
	Diam_rivest (cm)	
	Stratigrafia	--
	Stato	

AUTOSTRADA A-1 MILANO-NAPOLI tratto Incisa-Valdarno

Sigla: P502

Tipo: pozzo

Comune: Figline Valdarno-FI

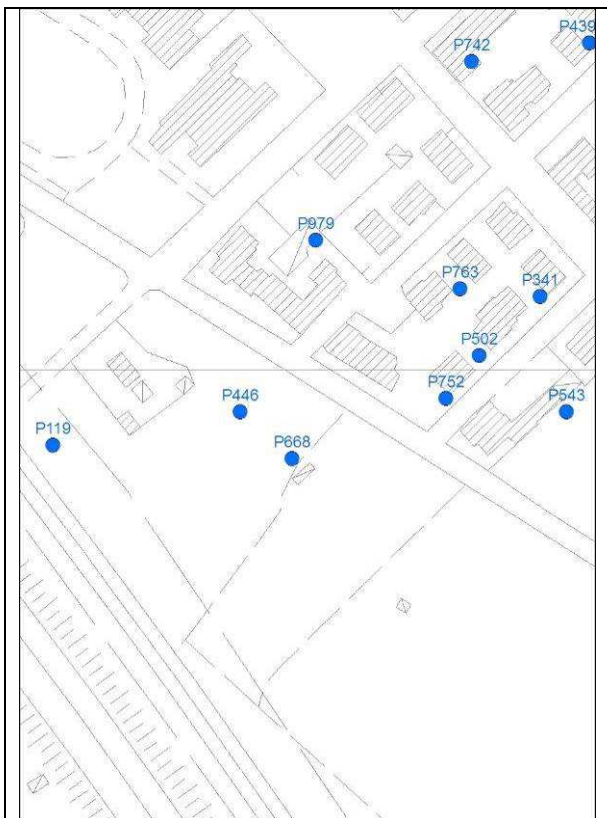
Coordinata X: 1700564

Coordinata Y: 4833015

Quota: 124 m s.l.m.

Sezione CTR: 276140

Sigla (Provincia): d50947



Tipologia d'uso: domestico

Data misura: 31/05/11

Note: misura non effettuabile –
proprietà chiusa

Profondità (m)	7
Livello statico (m dal p.c.)	--
Livello dinamico (m dal p.c.)	--
Livello statico (m s.l.m.)	--
Livello dinamico (m s.l.m.)	--
Diam_rivest (cm)	--
Stratigrafia	--
Stato	

AUTOSTRADA A-1 MILANO-NAPOLI tratto Incisa-Valdarno

Sigla: P503

Tipo: pozzo

Comune: Figline Valdarno-FI

Coordinata X: 1699443

Coordinata Y: 4832998

Quota: 122 m s.l.m.

Sezione CTR: 276140

Sigla (Provincia): d51015



Tipologia d'uso: domestico

Data misura: 08/06/11

Note: misura non effettuabile – proprietà chiusa

Profondità (m)	7
Livello statico (m dal p.c.)	--
Livello dinamico (m dal p.c.)	--
Livello statico (m s.l.m.)	--
Livello dinamico (m s.l.m.)	--
Diam_rivest (cm)	--
Stratigrafia	--
Stato	

AUTOSTRADA A-1 MILANO-NAPOLI tratto Incisa-Valdarno

Sigla: P504

Tipo: pozzo

Comune: Figline Valdarno-FI

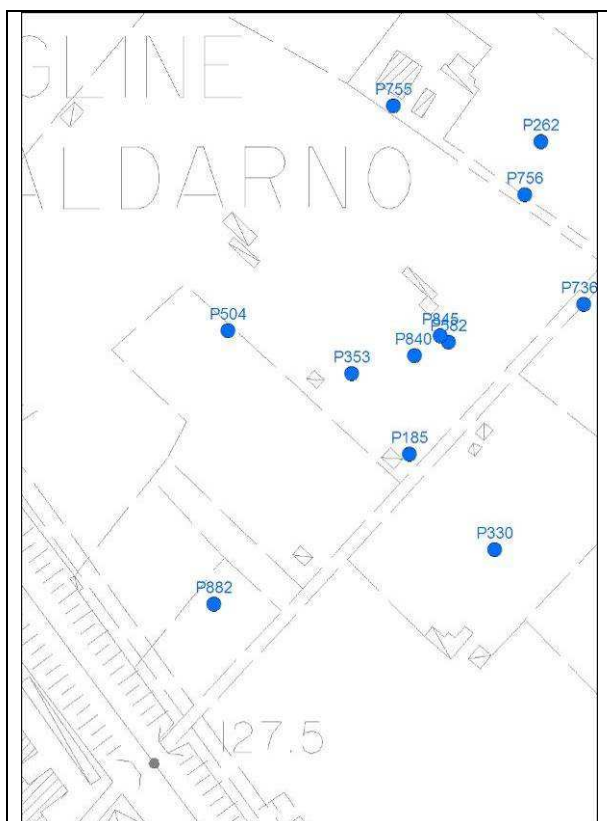
Coordinata X: 1700201

Coordinata Y: 4832272

Quota: 123 m s.l.m.

Sezione CTR: 276140

Sigla (Provincia): d51050



Tipologia d'uso: altri usi

Data misura: 01-06-11

Note:

Profondità (m)	8,5
Livello statico (m dal p.c.)	4,70
Livello dinamico (m dal p.c.)	--
Livello statico (m s.l.m.)	118,3
Livello dinamico (m s.l.m.)	--
Diam_rivest (cm)	5
Stratigrafia	--
Stato	attivo

AUTOSTRADA A-1 MILANO-NAPOLI tratto Incisa-Valdarno

Sigla: P505

Tipo: pozzo

Comune: Reggello-FI

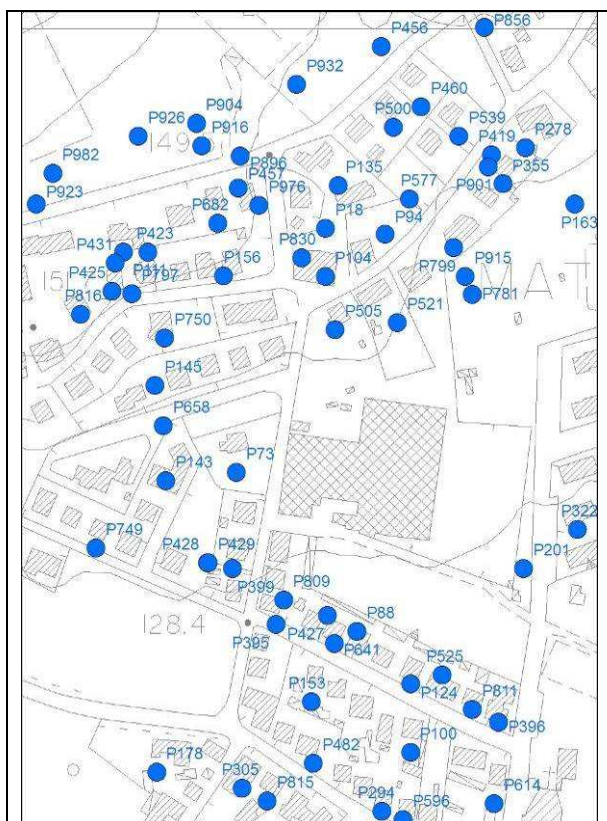
Coordinata X: 1700223

Coordinata Y: 4833810

Quota: 138 m s.l.m.

Sezione CTR: 276140

Sigla (Provincia): d51065



Tipologia d'uso: domestico

Data misura: 03/06/11

Note: misura non effettuabile – pozzo non più esistente

Profondità (m)	6
Livello statico (m dal p.c.)	--
Livello dinamico (m dal p.c.)	--
Livello statico (m s.l.m.)	--
Livello dinamico (m s.l.m.)	--
Diam_rivest (cm)	--
Stratigrafia	--
Stato	

AUTOSTRADA A-1 MILANO-NAPOLI tratto Incisa-Valdarno

Sigla: P506

Tipo: pozzo

Comune: Reggello-FI

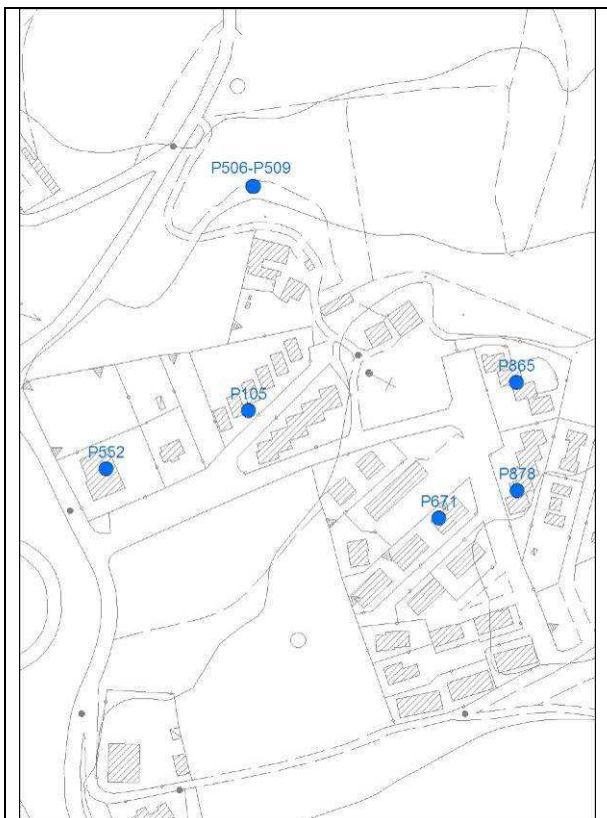
Coordinata X: 1698573

Coordinata Y: 4837836

Quota: 139 m s.l.m.

Sezione CTR: 276100

Sigla (Provincia): d51107



Tipologia d'uso: altri usi

Data misura: 17/05/2011

Note: vedi pozzo P509

Profondità (m)	--
Livello statico (m dal p.c.)	--
Livello dinamico (m dal p.c.)	--
Livello statico (m s.l.m.)	--
Livello dinamico (m s.l.m.)	--
Diam_rivest (cm)	--
Stratigrafia	--
Stato	--

AUTOSTRADA A-1 MILANO-NAPOLI tratto Incisa-Valdarno

Sigla: P507

Tipo: pozzo

Comune: Reggello-FI


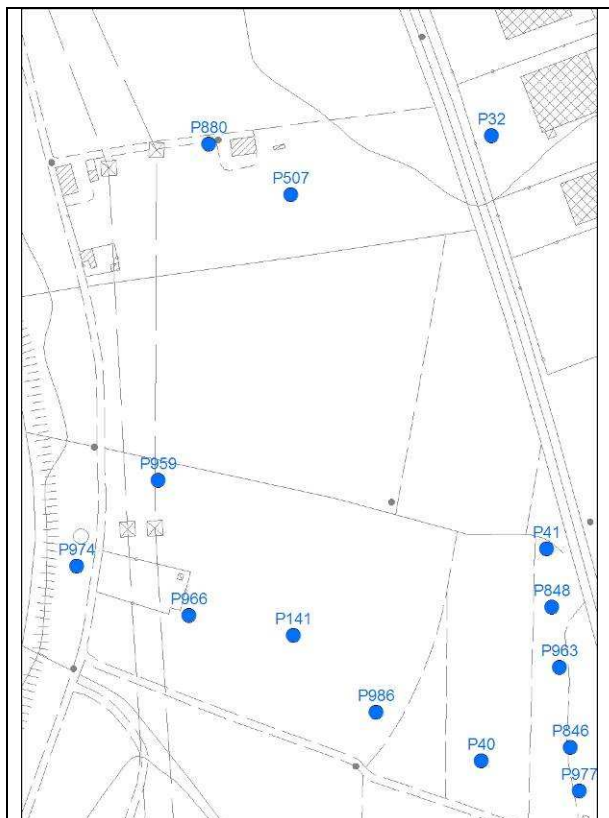
Coordinata X: 1698279

Coordinata Y: 4836813

Quota: m s.l.m.

Sezione CTR: 276100

Sigla (Provincia): d51108



Tipologia d'uso: altri usi

Data misura: 25/05/2011

Note: pozzo non trovato nell'area indicata, né in quelle adiacenti

Profondità (m)	--
Livello statico (m dal p.c.)	--
Livello dinamico (m dal p.c.)	--
Livello statico (m s.l.m.)	--
Livello dinamico (m s.l.m.)	--
Diam_rivest (cm)	--
Stratigrafia	--
Stato	--

AUTOSTRADA A-1 MILANO-NAPOLI tratto Incisa-Valdarno

Sigla: P508

Tipo: pozzo

Comune: Reggello-FI

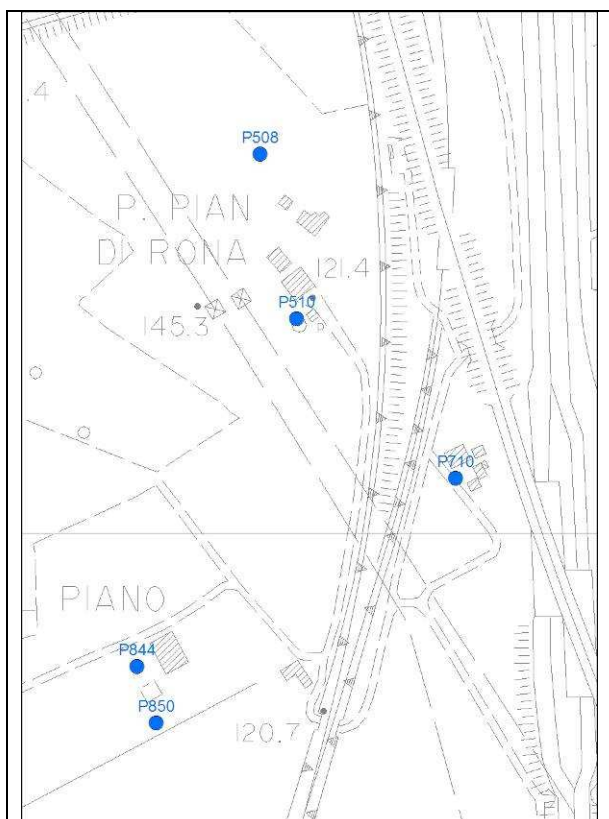
Coordinata X: 1698720

Coordinata Y: 4835260

Quota: m s.l.m.

Sezione CTR: 276140

Sigla (Provincia): d51110



Tipologia d'uso: altri usi

Data misura: 27/05/2011

Note: pozzo non trovato nell'area indicata né in quelle adiacenti

Profondità (m)	--
Livello statico (m dal p.c.)	--
Livello dinamico (m dal p.c.)	--
Livello statico (m s.l.m.)	--
Livello dinamico (m s.l.m.)	--
Diam_rivest (cm)	--
Stratigrafia	--
Stato	--

AUTOSTRADA A-1 MILANO-NAPOLI tratto Incisa-Valdarno

Sigla: P509

Tipo: pozzo

Comune: Reggello-FI

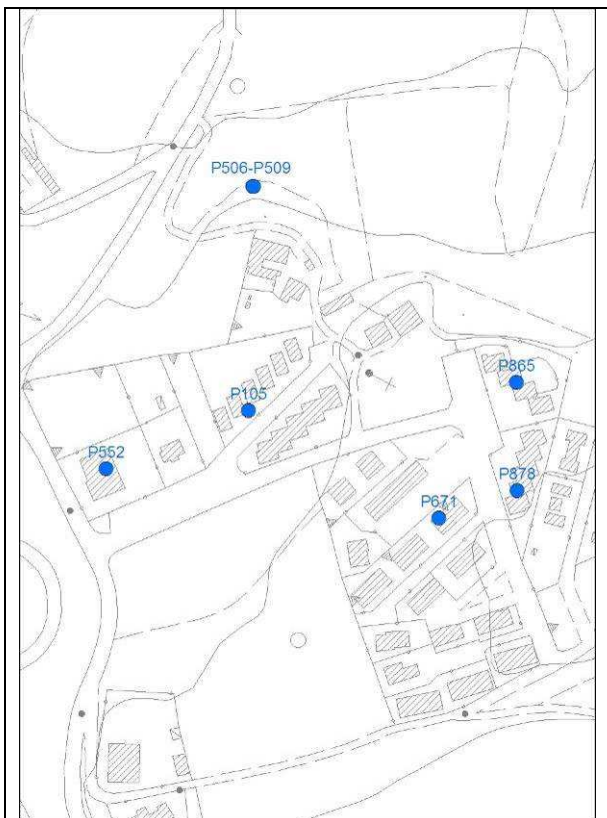
Coordinata X: 1698574

Coordinata Y: 4837836

Quota: 139 m s.l.m.

Sezione CTR: 276100

Sigla (Provincia): d51111



Tipologia d'uso: altri usi

Data misura: 17/05/2011

Note: da verificare con P506 (?)

Profondità (m)	--
Livello statico (m dal p.c.)	9,80
Livello dinamico (m dal p.c.)	--
Livello statico (m s.l.m.)	129,20
Livello dinamico (m s.l.m.)	--
Diam_rivest (cm)	130
Stratigrafia	--
Stato	attivo

AUTOSTRADA A-1 MILANO-NAPOLI tratto Incisa-Valdarno

Sigla: P512

Tipo: pozzo

Comune: Figline Valdarno-FI

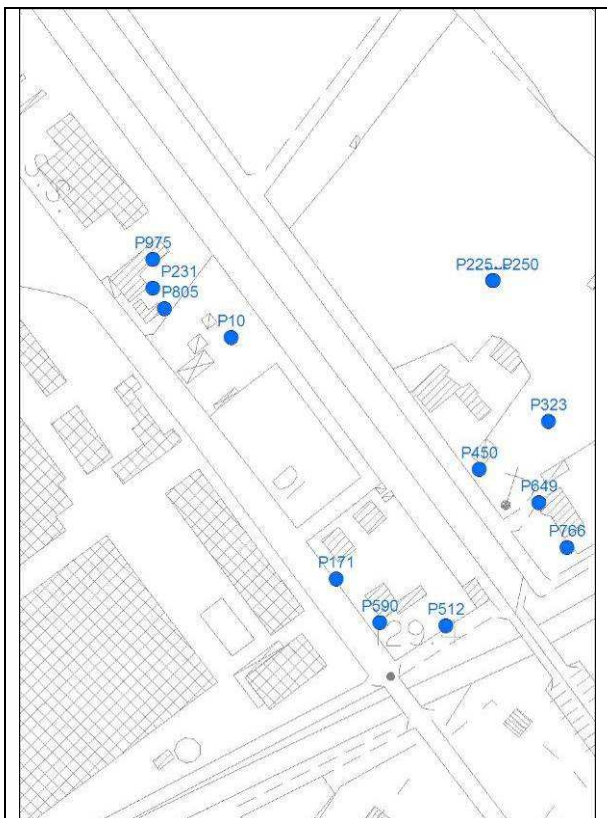
Coordinata X: 1700464

Coordinata Y: 4831656

Quota: 125 m s.l.m.

Sezione CTR: 276140

Sigla (Provincia): d51269



Tipologia d'uso: altri usi

Data misura: 30-05-11

Note: misura non effettuabile,
proprietà chiusa

Profondità (m)	9
Livello statico (m dal p.c.)	--
Livello dinamico (m dal p.c.)	--
Livello statico (m s.l.m.)	--
Livello dinamico (m s.l.m.)	--
Diam_rivest (cm)	--
Stratigrafia	--
Stato	attivo

AUTOSTRADA A-1 MILANO-NAPOLI tratto Incisa-Valdarno

Sigla: P513

Tipo: pozzo

Comune: Figline Valdarno-FI


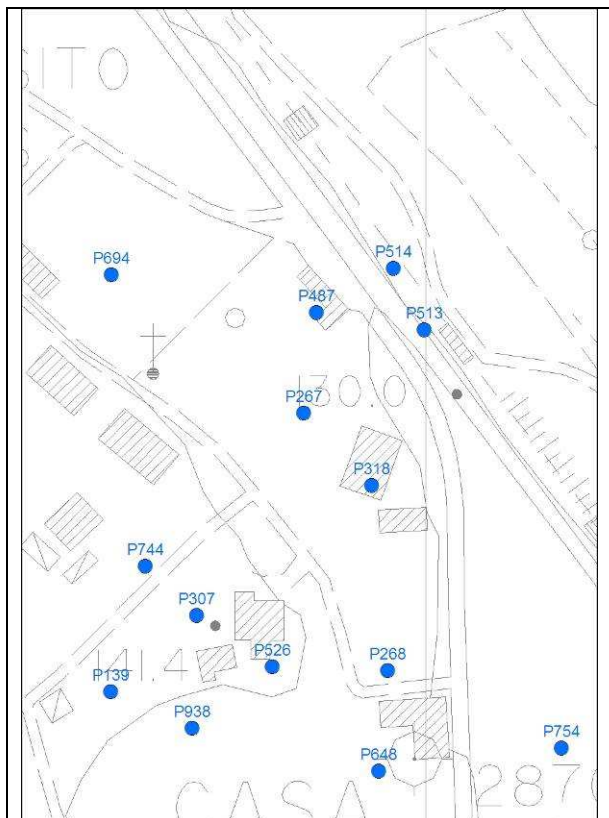
Coordinata X: 1702001

Coordinata Y: 4829643

Quota: 129 m s.l.m.

Sezione CTR: 287030

Sigla (Provincia): d51275



Tipologia d'uso: altri usi

Data misura: 01/06/2011

Note: proprietà chiusa, pozzo non accessibile, misura non effettuabile

Profondità (m)	13
Livello statico (m dal p.c.)	--
Livello dinamico (m dal p.c.)	--
Livello statico (m s.l.m.)	--
Livello dinamico (m s.l.m.)	--
Diam_rivest (cm)	--
Stratigrafia	--
Stato	--

AUTOSTRADA A-1 MILANO-NAPOLI tratto Incisa-Valdarno

Sigla: P514

Tipo: pozzo

Comune: Figline Valdarno-FI

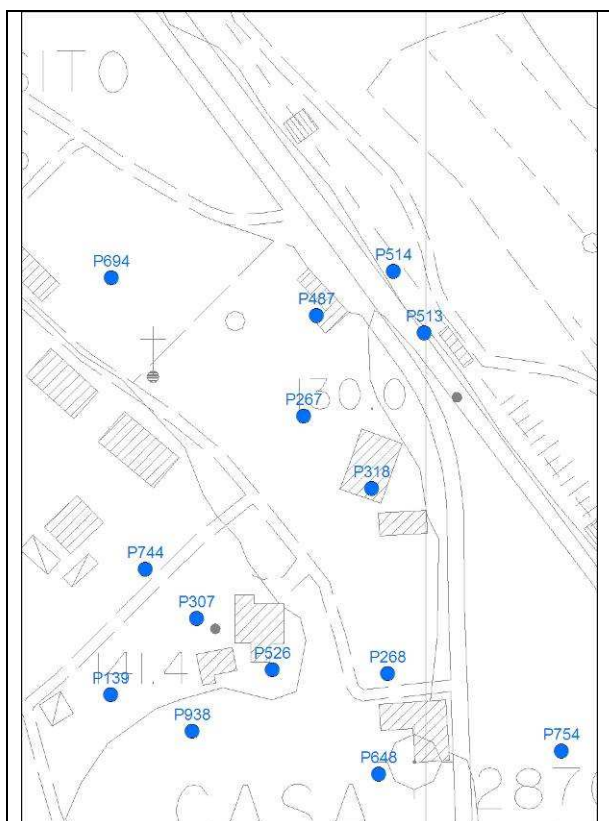
Coordinata X: 1701989

Coordinata Y: 4829668

Quota: 130 m s.l.m.

Sezione CTR: 287030

Sigla (Provincia): d51277



Tipologia d'uso: domestico

Data misura: 01/06/2011

Note: proprietà chiusa, pozzo non accessibile, misura non effettuabile

Profondità (m)	6
Livello statico (m dal p.c.)	--
Livello dinamico (m dal p.c.)	--
Livello statico (m s.l.m.)	--
Livello dinamico (m s.l.m.)	--
Diam_rivest (cm)	--
Stratigrafia	--
Stato	--

AUTOSTRADA A-1 MILANO-NAPOLI tratto Incisa-Valdarno

Sigla: P515

Tipo: pozzo

Comune: Figline Valdarno-FI

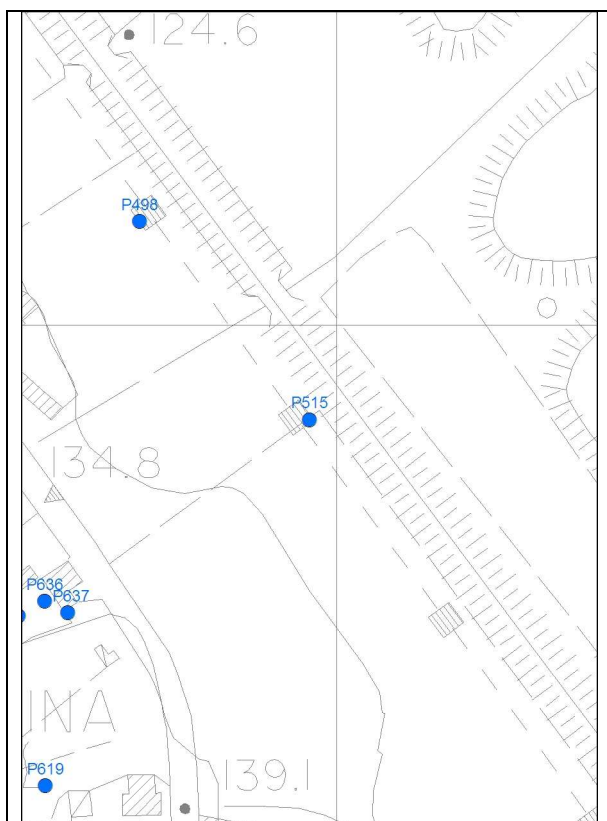
Coordinata X: 1700990

Coordinata Y: 4830972

Quota: m s.l.m.

Sezione CTR: 276140

Sigla (Provincia): d51282



Tipologia d'uso: altri usi

Data misura: 26/05/2011

Note: pozzo non trovato nell'area indicata né in quelle adiacenti

Profondità (m)	13
Livello statico (m dal p.c.)	--
Livello dinamico (m dal p.c.)	--
Livello statico (m s.l.m.)	--
Livello dinamico (m s.l.m.)	--
Diam_rivest (cm)	--
Stratigrafia	--
Stato	--

AUTOSTRADA A-1 MILANO-NAPOLI tratto Incisa-Valdarno

Sigla: P516

Tipo: pozzo

Comune: Figline Valdarno-FI

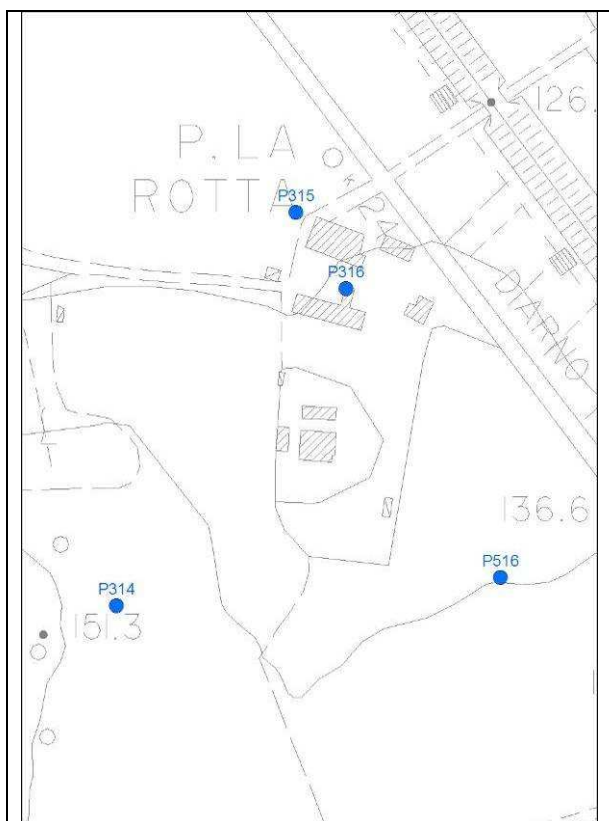
Coordinata X: 1700657

Coordinata Y: 4831218

Quota: 136 m s.l.m.

Sezione CTR: 276140

Sigla (Provincia): d51392



Tipologia d'uso: domestico

Data misura: 08/06/11

Note: misura non effettuabile –
proprietà chiusa

Profondità (m)	10
Livello statico (m dal p.c.)	--
Livello dinamico (m dal p.c.)	--
Livello statico (m s.l.m.)	--
Livello dinamico (m s.l.m.)	--
Diam_rivest (cm)	--
Stratigrafia	--
Stato	

AUTOSTRADA A-1 MILANO-NAPOLI tratto Incisa-Valdarno

Sigla: P517

Tipo: pozzo

Comune: Figline Valdarno-FI

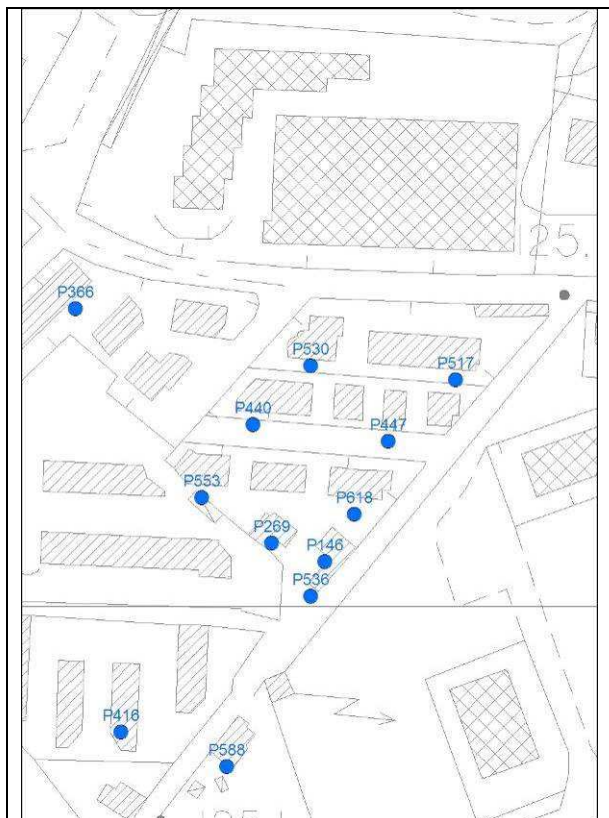
Coordinata X: 1700883

Coordinata Y: 4833099

Quota: 125 m s.l.m.

Sezione CTR: 276140

Sigla (Provincia): d51457



Tipologia d'uso: domestico

Data misura: 23/05/2011

Note:

Profondità (m)	12
Livello statico (m dal p.c.)	5,30
Livello dinamico (m dal p.c.)	--
Livello statico (m s.l.m.)	--
Livello dinamico (m s.l.m.)	119,70
Diam_rivest (cm)	80
Stratigrafia	--
Stato	attivo

AUTOSTRADA A-1 MILANO-NAPOLI tratto Incisa-Valdarno

Sigla: P518

Tipo: pozzo

Comune: Figline Valdarno-FI

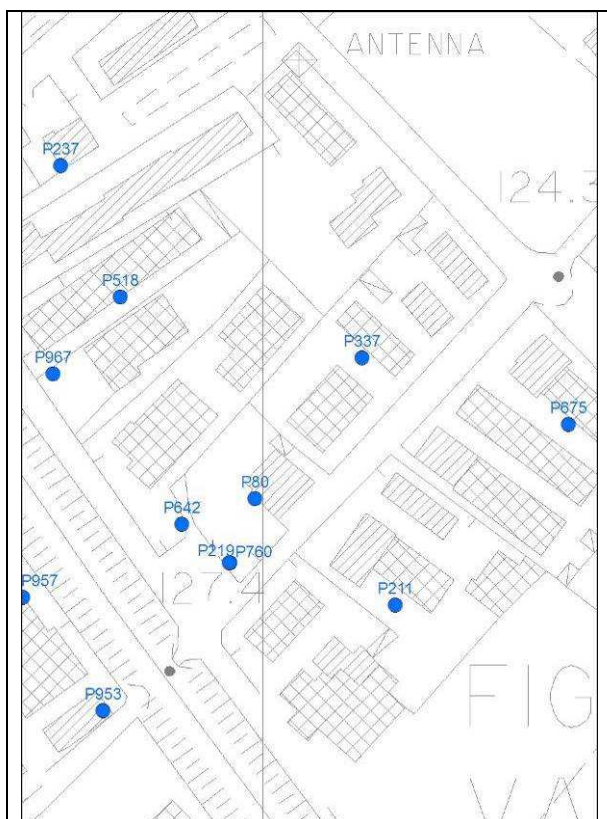
Coordinata X: 1699944

Coordinata Y: 4832535

Quota: 122 m s.l.m.

Sezione CTR: 276140

Sigla (Provincia): d51503



Tipologia d'uso: altri usi

Data misura: 31-05-11

Note: misura non effettuabile,
proprietà chiusa

Profondità (m)	10
Livello statico (m dal p.c.)	--
Livello dinamico (m dal p.c.)	--
Livello statico (m s.l.m.)	--
Livello dinamico (m s.l.m.)	--
Diam_rivest (cm)	--
Stratigrafia	--
Stato	attivo

AUTOSTRADA A-1 MILANO-NAPOLI tratto Incisa-Valdarno

Sigla: P519

Tipo: pozzo

Comune: Figline Valdarno-FI

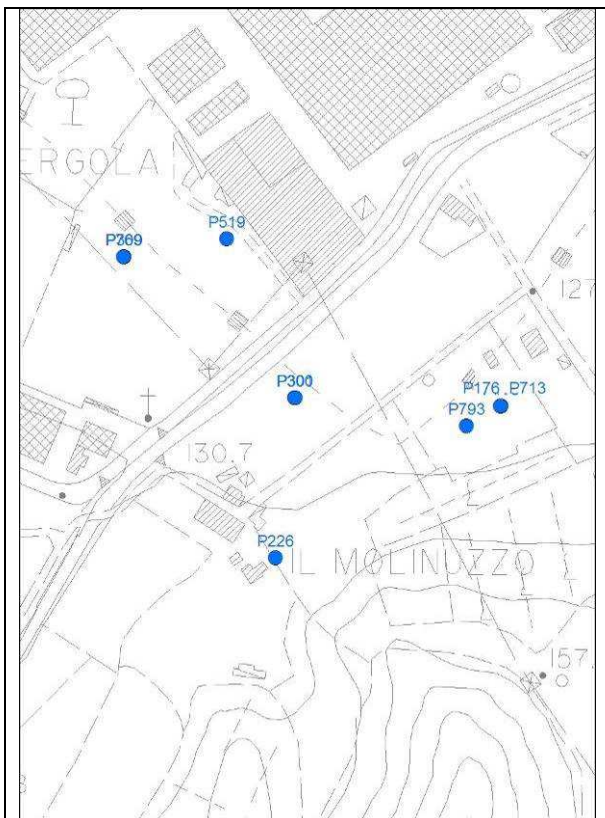
Coordinata X: 1700149

Coordinata Y: 4831491

Quota: 125 m s.l.m.

Sezione CTR: 276140

Sigla (Provincia): d51508



Tipologia d'uso: domestico

Data misura: 30-05-11

Note: misura non effettuabile,
proprietà chiusa

Profondità (m)	9
Livello statico (m dal p.c.)	--
Livello dinamico (m dal p.c.)	--
Livello statico (m s.l.m.)	--
Livello dinamico (m s.l.m.)	--
Diam_rivest (cm)	--
Stratigrafia	--
Stato	

AUTOSTRADA A-1 MILANO-NAPOLI tratto Incisa-Valdarno

Sigla: P520

Tipo: pozzo

Comune: Figline Valdarno-FI

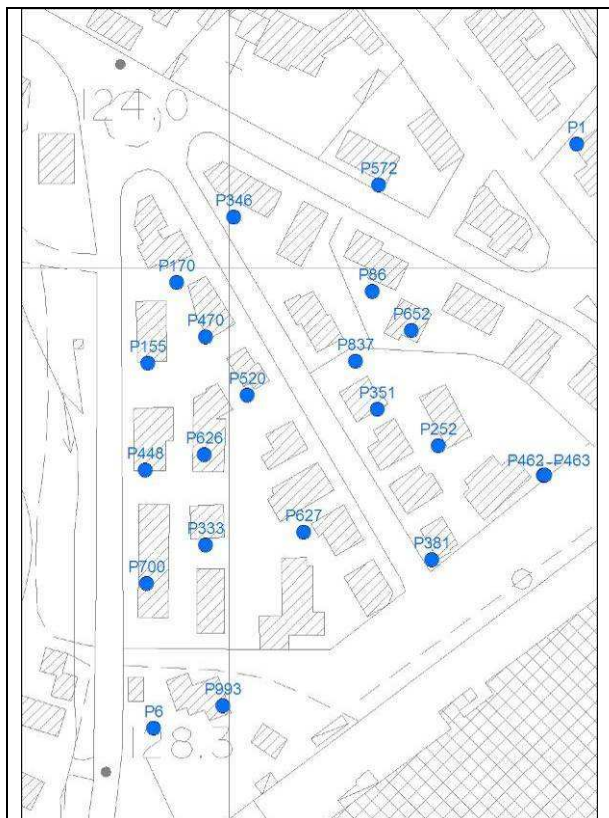
Coordinata X: 1700008

Coordinata Y: 4831959

Quota: 126 m s.l.m.

Sezione CTR: 276140

Sigla (Provincia): d51512



Tipologia d'uso: domestico

Data misura: 30-05-11

Note:

Profondità (m)	8
Livello statico (m dal p.c.)	5
Livello dinamico (m dal p.c.)	--
Livello statico (m s.l.m.)	121
Livello dinamico (m s.l.m.)	--
Diam_rivest (cm)	20
Stratigrafia	--
Stato	attivo

AUTOSTRADA A-1 MILANO-NAPOLI tratto Incisa-Valdarno

Sigla: P521

Tipo: pozzo

Comune: Reggello-FI


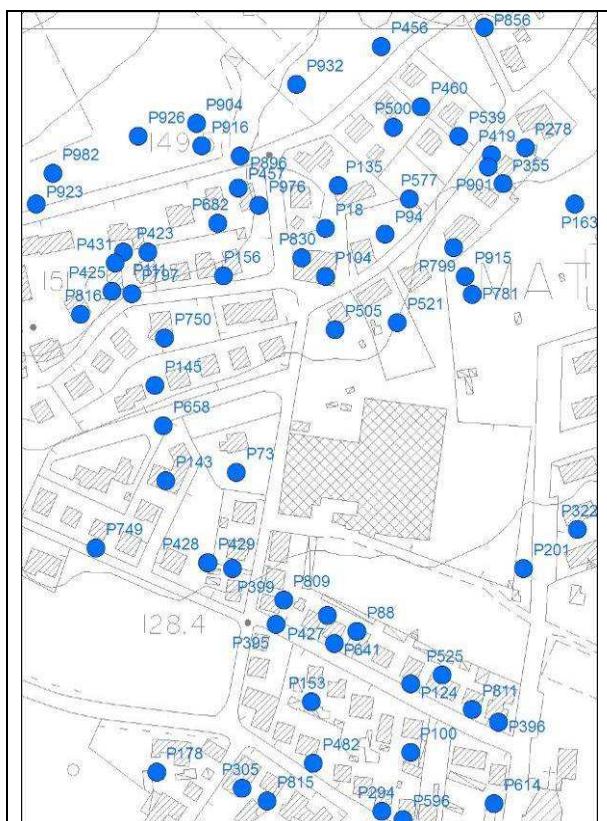
Coordinata X: 1700264

Coordinata Y: 4833815

Quota: 138 m s.l.m.

Sezione CTR: 276140

Sigla (Provincia): d51529



Tipologia d'uso: domestico

Data misura: 03/06/11

Note:

Profondità (m)	22
Livello statico (m dal p.c.)	19,30
Livello dinamico (m dal p.c.)	--
Livello statico (m s.l.m.)	118,70
Livello dinamico (m s.l.m.)	--
Diam_rivest (cm)	30
Stratigrafia	--
Stato	attivo

AUTOSTRADA A-1 MILANO-NAPOLI tratto Incisa-Valdarno

Sigla: P524

Tipo: pozzo

Comune: Incisa in Valdarno-FI

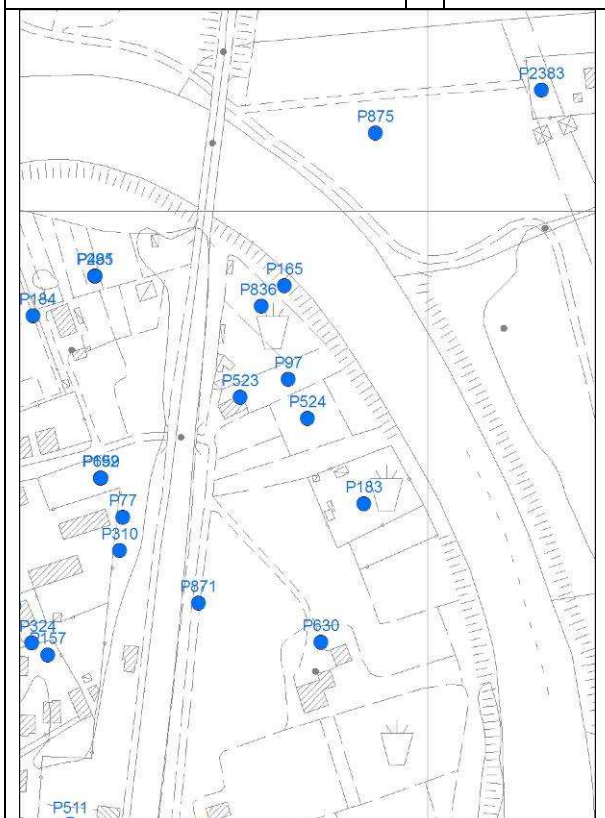
Coordinata X: 1697920

Coordinata Y: 4836863

Quota: 119m s.l.m.

Sezione CTR: 276100

Sigla (Provincia): d51623



Tipologia d'uso: domestico

Data misura: 24/05/2011

Note: proprietà chiusa, pozzo non accessibile, misura non effettuabile

Profondità (m)	8
Livello statico (m dal p.c.)	--
Livello dinamico (m dal p.c.)	--
Livello statico (m s.l.m.)	--
Livello dinamico (m s.l.m.)	--
Diam_rivest (cm)	--
Stratigrafia	--
Stato	--

AUTOSTRADA A-1 MILANO-NAPOLI tratto Incisa-Valdarno

Sigla: P525

Tipo: pozzo

Comune: Reggello-FI

Coordinata X: 1700294

Coordinata Y: 4833582

Quota: 126 m s.l.m.

Sezione CTR: 276140

Sigla (Provincia): d51674



Tipologia d'uso: domestico

Data misura: 01/06/11

Note: misura non effettuabile –
proprietà chiusa

Profondità (m)	18
Livello statico (m dal p.c.)	--
Livello dinamico (m dal p.c.)	--
Livello statico (m s.l.m.)	--
Livello dinamico (m s.l.m.)	--
Diam_rivest (cm)	--
Stratigrafia	--
Stato	

AUTOSTRADA A-1 MILANO-NAPOLI tratto Incisa-Valdarno

Sigla: P526

Tipo: pozzo

Comune: Figline Valdarno-FI

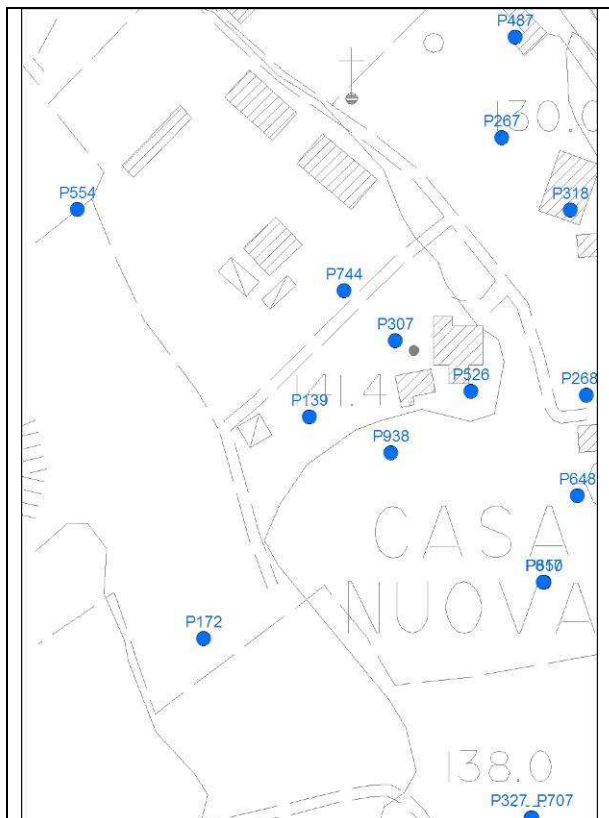
Coordinata X: 1701941

Coordinata Y: 4829510

Quota: m s.l.m.

Sezione CTR: 287030

Sigla (Provincia): d51710



Tipologia d'uso: domestico

Data misura: 01/06/2011

Note: misura non effettuabile per accesso non autorizzato

Profondità (m)	16
Livello statico (m dal p.c.)	--
Livello dinamico (m dal p.c.)	--
Livello statico (m s.l.m.)	--
Livello dinamico (m s.l.m.)	--
Diam_rivest (cm)	--
Stratigrafia	--
Stato	--

AUTOSTRADA A-1 MILANO-NAPOLI tratto Incisa-Valdarno

Sigla: P527

Tipo: pozzo

Comune: Figline Valdarno-FI


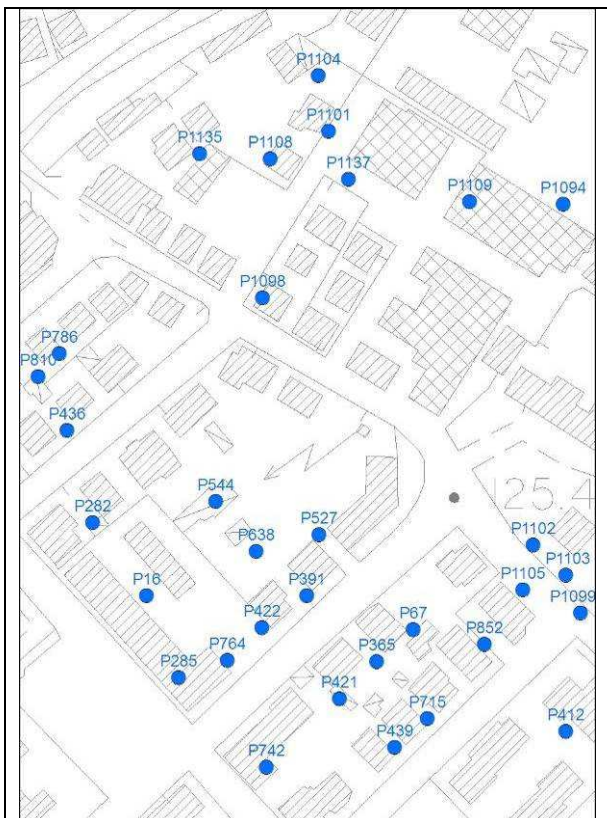
Coordinata X: 1700582

Coordinata Y: 4833234

Quota: 124 m s.l.m.

Sezione CTR: 276140

Sigla (Provincia): d51721



Tipologia d'uso: domestico

Data misura: 31/05/11

Note: misura non effettuabile – mancata autorizzazione

Profondità (m)	6
Livello statico (m dal p.c.)	--
Livello dinamico (m dal p.c.)	--
Livello statico (m s.l.m.)	--
Livello dinamico (m s.l.m.)	--
Diam_rivest (cm)	--
Stratigrafia	--
Stato	

AUTOSTRADA A-1 MILANO-NAPOLI tratto Incisa-Valdarno

Sigla: P528

Tipo: pozzo

Comune: Figline Valdarno-FI

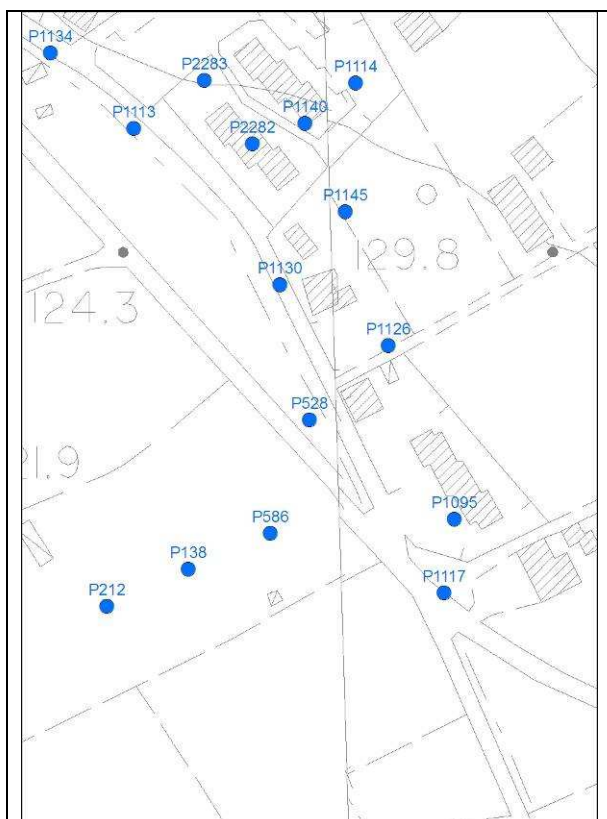
Coordinata X: 1701669

Coordinata Y: 4832285

Quota: 125 m s.l.m.

Sezione CTR: 276140

Sigla (Provincia): d51802



Tipologia d'uso: domestico

Data misura: 24/05/2011

Note: Misura non effettuabile, pompa nel terreno

Profondità (m)	8
Livello statico (m dal p.c.)	--
Livello dinamico (m dal p.c.)	--
Livello statico (m s.l.m.)	--
Livello dinamico (m s.l.m.)	--
Diam_rivest (cm)	--
Stratigrafia	--
Stato	--

AUTOSTRADA A-1 MILANO-NAPOLI tratto Incisa-Valdarno

Sigla: P529

Tipo: pozzo

Comune: Reggello-FI

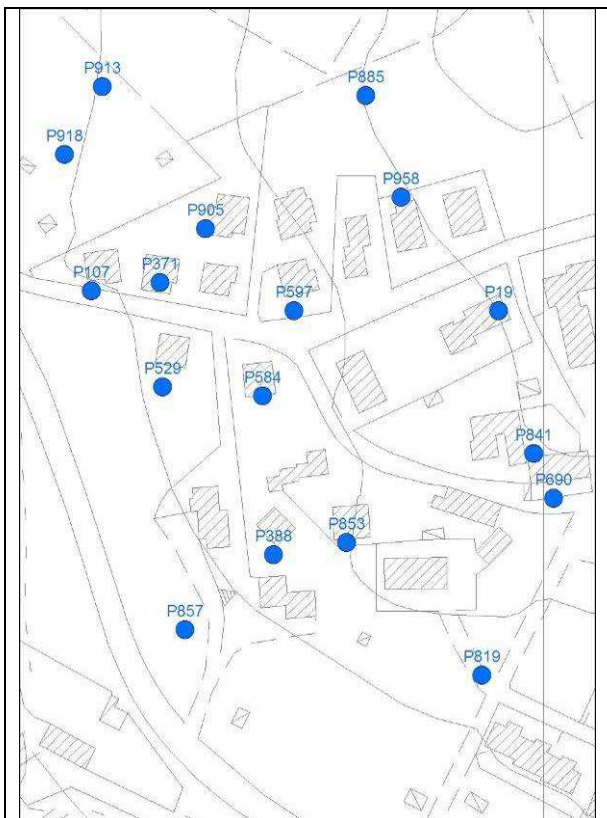
Coordinata X: 1699849

Coordinata Y: 4833820

Quota: 126 m s.l.m.

Sezione CTR: 276140

Sigla (Provincia): d51805



Tipologia d'uso: domestico

Data misura: 08/06/11

Note:

Profondità (m)	--
Livello statico (m dal p.c.)	9,00
Livello dinamico (m dal p.c.)	--
Livello statico (m s.l.m.)	117,00
Livello dinamico (m s.l.m.)	--
Diam_rivest (cm)	20
Stratigrafia	--
Stato	attivo

AUTOSTRADA A-1 MILANO-NAPOLI tratto Incisa-Valdarno

Sigla: P530

Tipo: pozzo

Comune: Figline Valdarno-FI


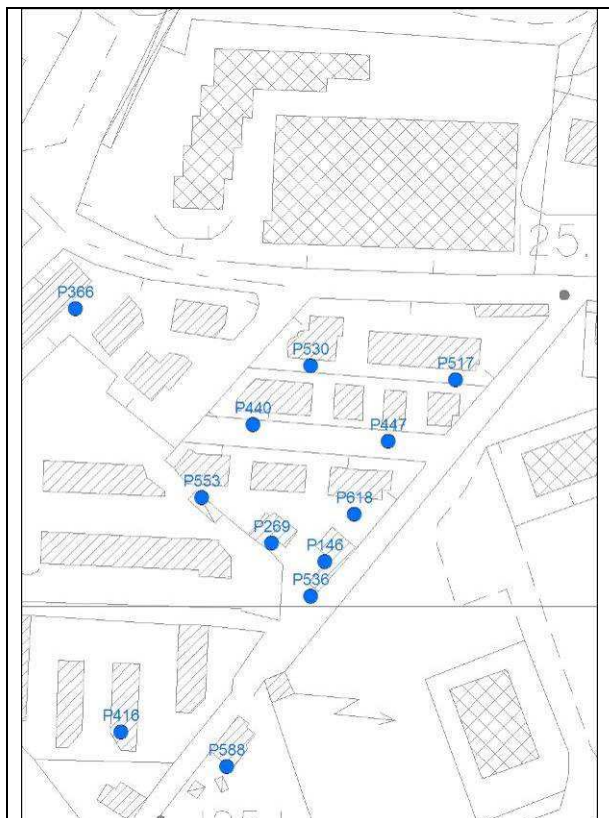
Coordinata X: 1700826

Coordinata Y: 4833104

Quota: 125 m s.l.m.

Sezione CTR: 276140

Sigla (Provincia): d51806



Tipologia d'uso: domestico

Data misura: 23/05/2011

Note: Misura non effettuabile per boccapozzo chiusa da pompa

Profondità (m)	6
Livello statico (m dal p.c.)	--
Livello dinamico (m dal p.c.)	--
Livello statico (m s.l.m.)	--
Livello dinamico (m s.l.m.)	--
Diam_rivest (cm)	--
Stratigrafia	--
Stato	--

AUTOSTRADA A-1 MILANO-NAPOLI tratto Incisa-Valdarno

Sigla: P531

Tipo: pozzo

Comune: Reggello-FI

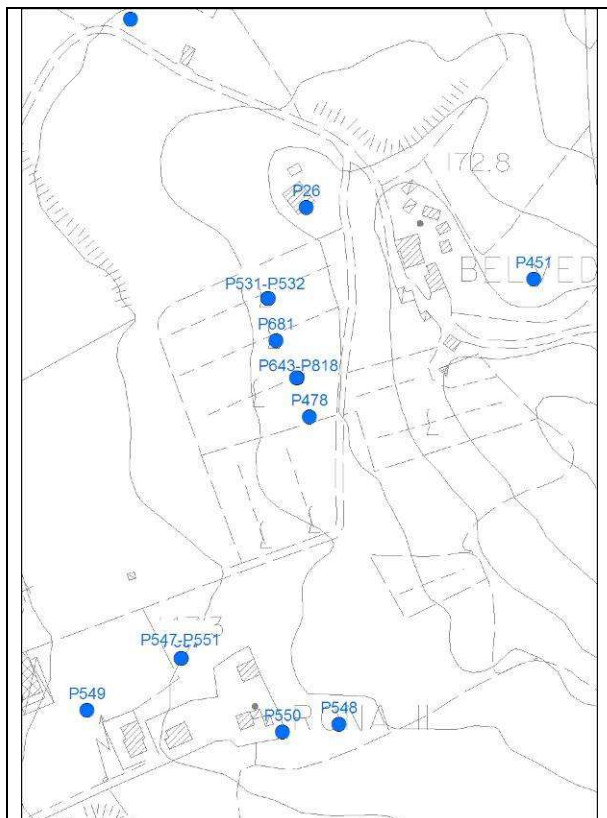
Coordinata X: 1699177

Coordinata Y: 4835430

Quota: 157 m s.l.m.

Sezione CTR: 276140

Sigla (Provincia): d51818/



Tipologia d'uso: altri usi

Data misura: 25/05/2011

Note:

Profondità (m)	8
Livello statico (m dal p.c.)	1,90
Livello dinamico (m dal p.c.)	--
Livello statico (m s.l.m.)	155,10
Livello dinamico (m s.l.m.)	--
Diam_rivest (cm)	100
Stratigrafia	--
Stato	inattivo

AUTOSTRADA A-1 MILANO-NAPOLI tratto Incisa-Valdarno

Sigla: P533

Tipo: pozzo

Comune: Figline Valdarno-FI

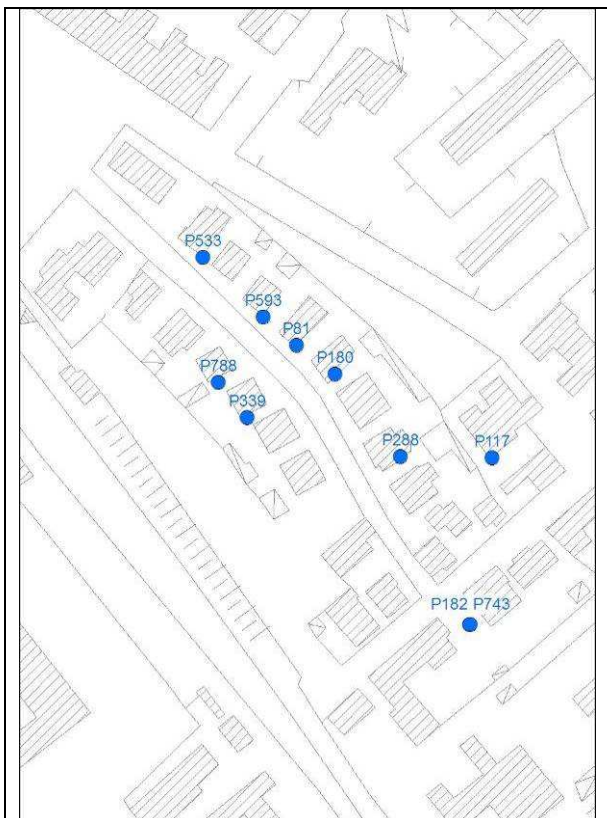
Coordinata X: 1699710

Coordinata Y: 4832878

Quota: 123 m s.l.m.

Sezione CTR: 276140

Sigla (Provincia): d51821



Tipologia d'uso: domestico

Data misura: 03-06-11

Note: misura non effettuabile, chiuso da pompa

Profondità (m)	8
Livello statico (m dal p.c.)	--
Livello dinamico (m dal p.c.)	--
Livello statico (m s.l.m.)	--
Livello dinamico (m s.l.m.)	--
Diam_rivest (cm)	--
Stratigrafia	--
Stato	attivo

AUTOSTRADA A-1 MILANO-NAPOLI tratto Incisa-Valdarno

Sigla: P535

Tipo: pozzo

Comune: Figline Valdarno-FI

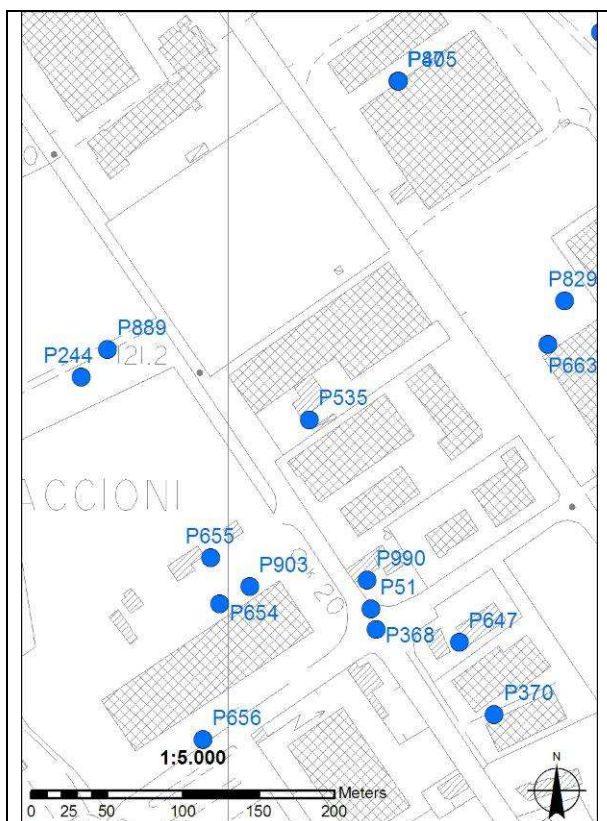
Coordinata X: 1698055

Coordinata Y: 4834486

Quota: 121 m s.l.m.

Sezione CTR: 276140

Sigla (Provincia): d51827



Tipologia d'uso: domestico

Data misura: 27/05/2011

Note:

Profondità (m)	10
Livello statico (m dal p.c.)	--
Livello dinamico (m dal p.c.)	4,50
Livello statico (m s.l.m.)	--
Livello dinamico (m s.l.m.)	116,50
Diam_rivest (cm)	100
Stratigrafia	--
Stato	attivo

AUTOSTRADA A-1 MILANO-NAPOLI tratto Incisa-Valdarno

Sigla: P536

Tipo: pozzo

Comune: Figline Valdarno-FI

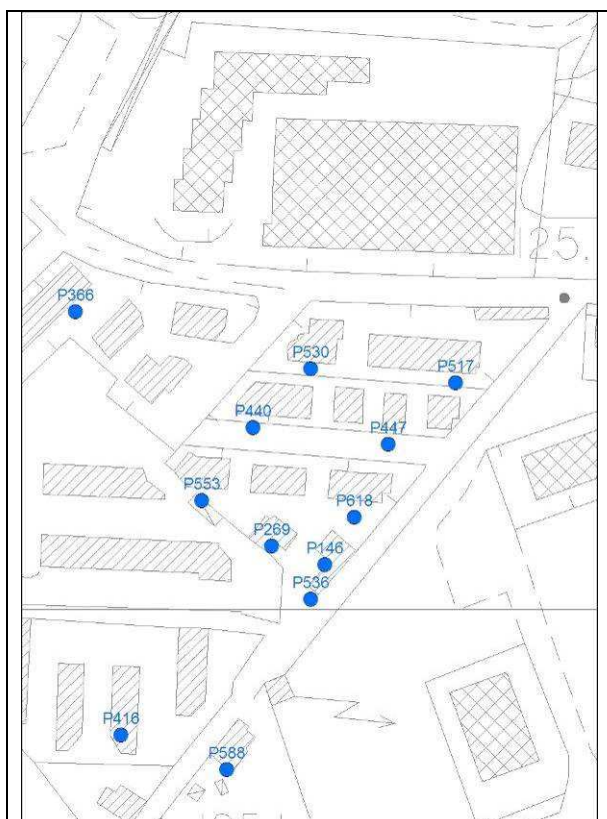
Coordinata X: 1700826

Coordinata Y: 4833013

Quota: 124 m s.l.m.

Sezione CTR: 276140

Sigla (Provincia): d51844



Tipologia d'uso: domestico

Data misura: 23/05/2011

Note: Misura non effettuabile per bocca pozzo chiusa con flangia

Profondità (m)	7
Livello statico (m dal p.c.)	--
Livello dinamico (m dal p.c.)	--
Livello statico (m s.l.m.)	--
Livello dinamico (m s.l.m.)	--
Diam_rivest (cm)	--
Stratigrafia	--
Stato	--

AUTOSTRADA A-1 MILANO-NAPOLI tratto Incisa-Valdarno

Sigla: P537

Tipo: pozzo

Comune: Reggello-FI

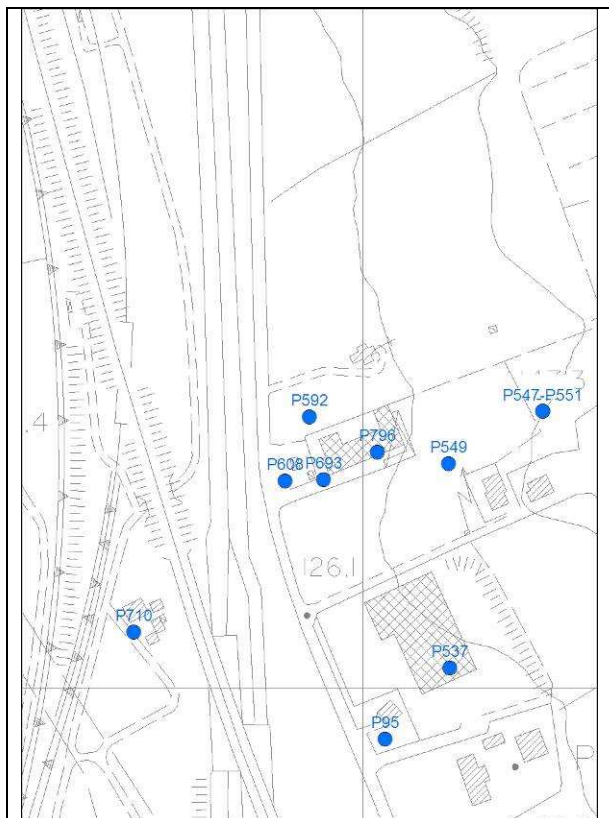
Coordinata X: 1699058

Coordinata Y: 4835022

Quota: 129 m s.l.m.

Sezione CTR: 276140

Sigla (Provincia): d51875



Tipologia d'uso: altri usi

Data misura: 25/05/2011

Note:

Profondità (m)	7
Livello statico (m dal p.c.)	--
Livello dinamico (m dal p.c.)	1,10
Livello statico (m s.l.m.)	--
Livello dinamico (m s.l.m.)	--
Diam_rivest (cm)	100
Stratigrafia	--
Stato	attivo

AUTOSTRADA A-1 MILANO-NAPOLI tratto Incisa-Valdarno

Sigla: P538

Tipo: pozzo

Comune: Figline Valdarno-FI

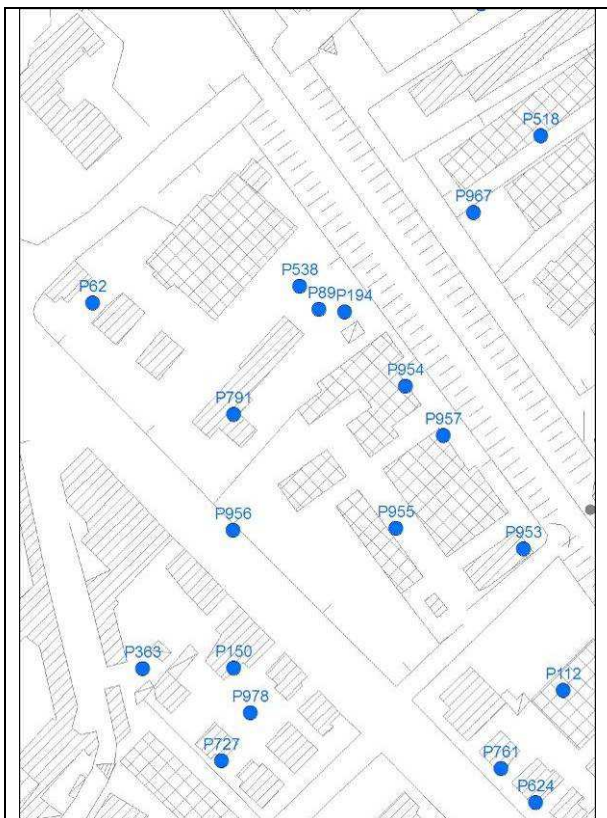
Coordinata X: 1699848

Coordinata Y: 4832475

Quota: 125 m s.l.m.

Sezione CTR: 276140

Sigla (Provincia): d51884



Tipologia d'uso: domestico

Data misura: 01-06-11

Note: misura non effettuabile,
proprietà chiusa

Profondità (m)	7
Livello statico (m dal p.c.)	--
Livello dinamico (m dal p.c.)	--
Livello statico (m s.l.m.)	--
Livello dinamico (m s.l.m.)	--
Diam_rivest (cm)	--
Stratigrafia	--
Stato	attivo

AUTOSTRADA A-1 MILANO-NAPOLI tratto Incisa-Valdarno

Sigla: P539

Tipo: pozzo

Comune: Reggello-FI

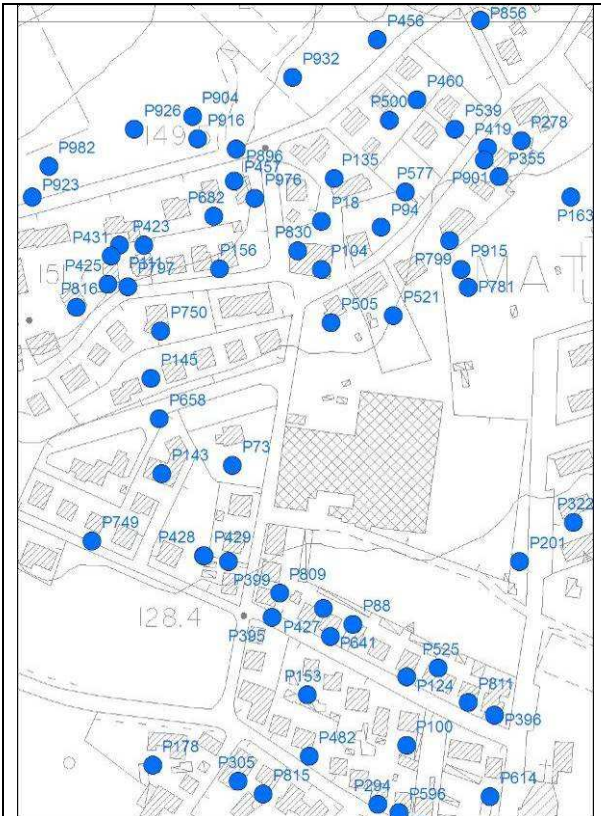
Coordinata X: 1700305

Coordinata Y: 4833938

Quota: 144 m s.l.m.

Sezione CTR: 276140

Sigla (Provincia): d51886



Tipologia d'uso: domestico

Data misura: 03/06/11

Note:

Profondità (m)	10
Livello statico (m dal p.c.)	2,10
Livello dinamico (m dal p.c.)	--
Livello statico (m s.l.m.)	121,90
Livello dinamico (m s.l.m.)	--
Diam_rivest (cm)	120
Stratigrafia	--
Stato	attivo

AUTOSTRADA A-1 MILANO-NAPOLI tratto Incisa-Valdarno

Sigla: P540

Tipo: pozzo

Comune: Figline Valdarno-FI


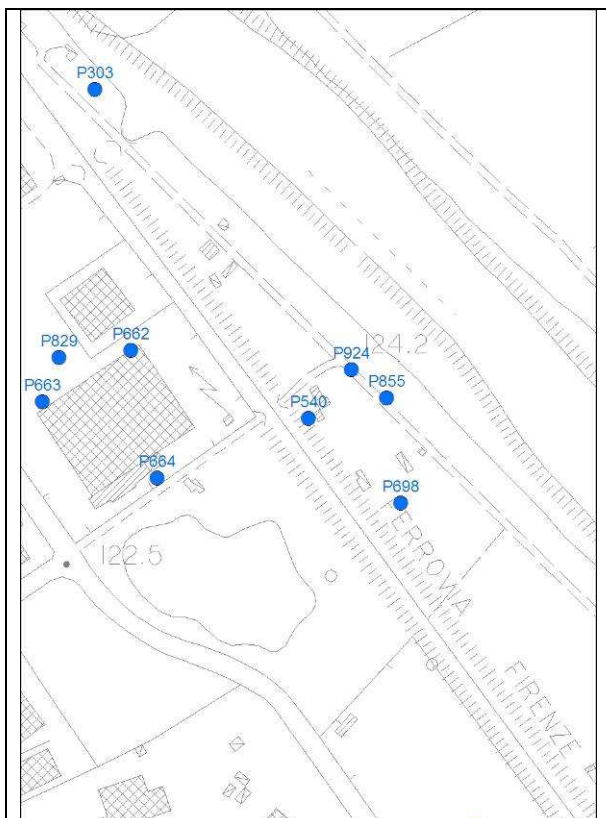
Coordinata X: 1698387

Coordinata Y: 4834525

Quota: 119 m s.l.m.

Sezione CTR: 276140

Sigla (Provincia): d51960



Tipologia d'uso: domestico

Data misura: 24/05/2011

Note: proprietà chiusa, pozzo non accessibile, misura non effettuabile

Profondità (m)	7
Livello statico (m dal p.c.)	--
Livello dinamico (m dal p.c.)	--
Livello statico (m s.l.m.)	--
Livello dinamico (m s.l.m.)	--
Diam_rivest (cm)	--
Stratigrafia	--
Stato	--

AUTOSTRADA A-1 MILANO-NAPOLI tratto Incisa-Valdarno

Sigla: P541

Tipo: pozzo

Comune: Figline Valdarno-FI

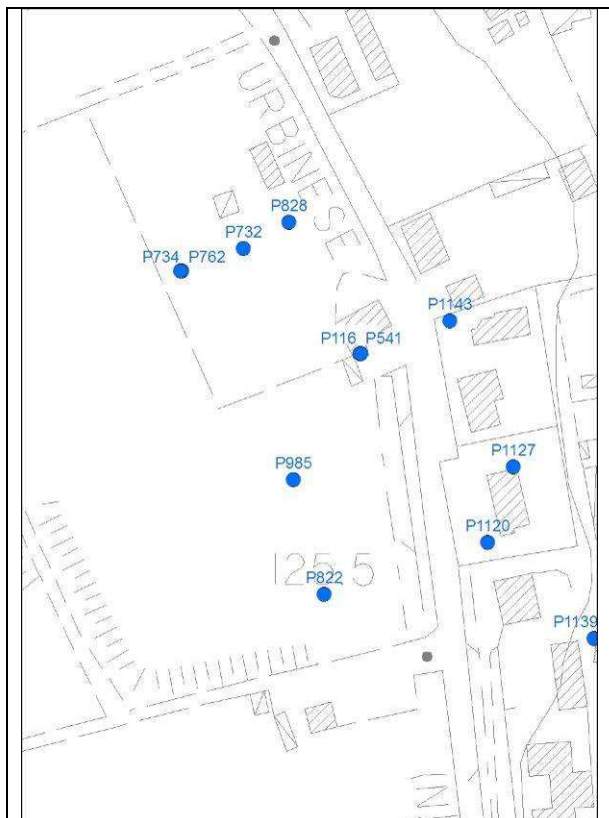
Coordinata X: 1701409

Coordinata Y: 4832791

Quota: 126 m s.l.m.

Sezione CTR: 276140

Sigla (Provincia): d26378



Tipologia d'uso: altri usi

Data misura: 23/05/2011

Note: Misura non effettuabile per copertura bloccata

Profondità (m)	--
Livello statico (m dal p.c.)	--
Livello dinamico (m dal p.c.)	--
Livello statico (m s.l.m.)	--
Livello dinamico (m s.l.m.)	--
Diam_rivest (cm)	--
Stratigrafia	--
Stato	Non attivo

AUTOSTRADA A-1 MILANO-NAPOLI tratto Incisa-Valdarno

Sigla: P542

Tipo: pozzo

Comune: Reggello-FI

Coordinata X: 1700325

Coordinata Y: 4833472

Quota: 125 m s.l.m.

Sezione CTR: 276140

Sigla (Provincia): d52036



Tipologia d'uso: domestico

Data misura: 01/06/11

Note: misura non effettuabile –
copertura bloccata da ruggine –
pozzo non più in uso

Profondità (m)	11
Livello statico (m dal p.c.)	--
Livello dinamico (m dal p.c.)	--
Livello statico (m s.l.m.)	--
Livello dinamico (m s.l.m.)	--
Diam_rivest (cm)	--
Stratigrafia	--
Stato	Non attivo

AUTOSTRADA A-1 MILANO-NAPOLI tratto Incisa-Valdarno

Sigla: P543

Tipo: pozzo

Comune: Figline Valdarno-FI

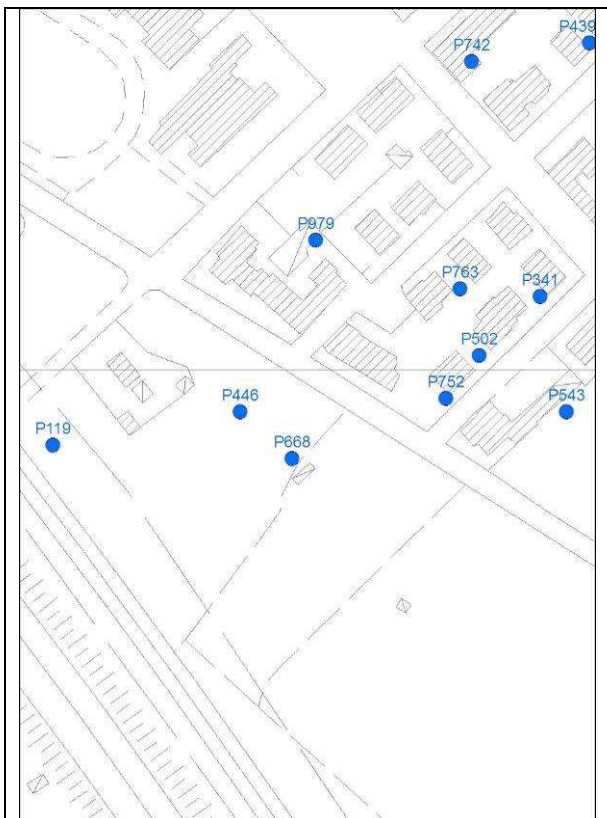
Coordinata X: 1700602

Coordinata Y: 4832991

Quota: 124 m s.l.m.

Sezione CTR: 276140

Sigla (Provincia): d52048



Tipologia d'uso: domestico

Data misura: 31/05/11

Note: misura non effettuabile –
proprietà chiusa

Profondità (m)	6
Livello statico (m dal p.c.)	--
Livello dinamico (m dal p.c.)	--
Livello statico (m s.l.m.)	--
Livello dinamico (m s.l.m.)	--
Diam_rivest (cm)	--
Stratigrafia	--
Stato	

AUTOSTRADA A-1 MILANO-NAPOLI tratto Incisa-Valdarno

Sigla: P544

Tipo: pozzo

Comune: Figline Valdarno-FI

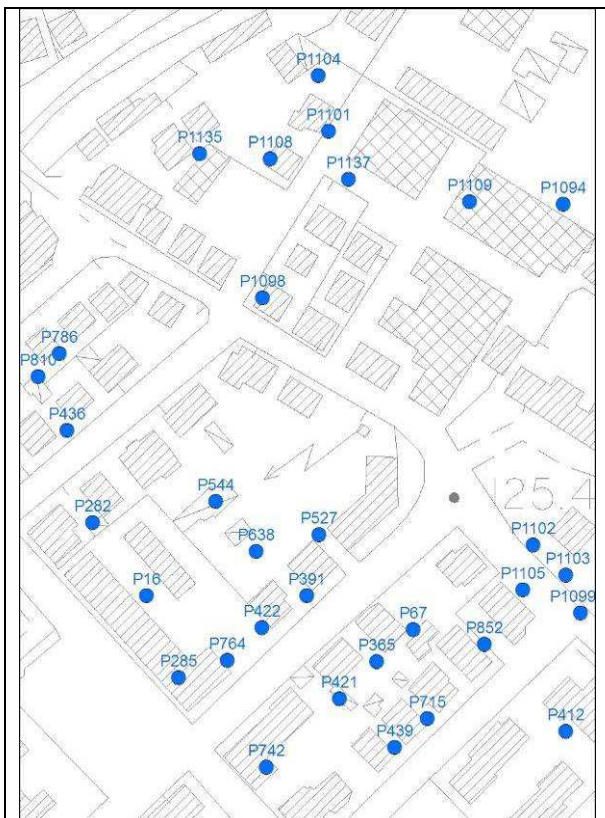
Coordinata X: 1700541

Coordinata Y: 4833247

Quota: 124 m s.l.m.

Sezione CTR: 276140

Sigla (Provincia): d52049



Tipologia d'uso: domestico

Data misura: 31/05/11

Note: misura non effettuabile –
proprietà chiusa

Profondità (m)	6
Livello statico (m dal p.c.)	--
Livello dinamico (m dal p.c.)	--
Livello statico (m s.l.m.)	--
Livello dinamico (m s.l.m.)	--
Diam_rivest (cm)	--
Stratigrafia	--
Stato	

AUTOSTRADA A-1 MILANO-NAPOLI tratto Incisa-Valdarno

Sigla: P545

Tipo: pozzo

Comune: Reggello-FI


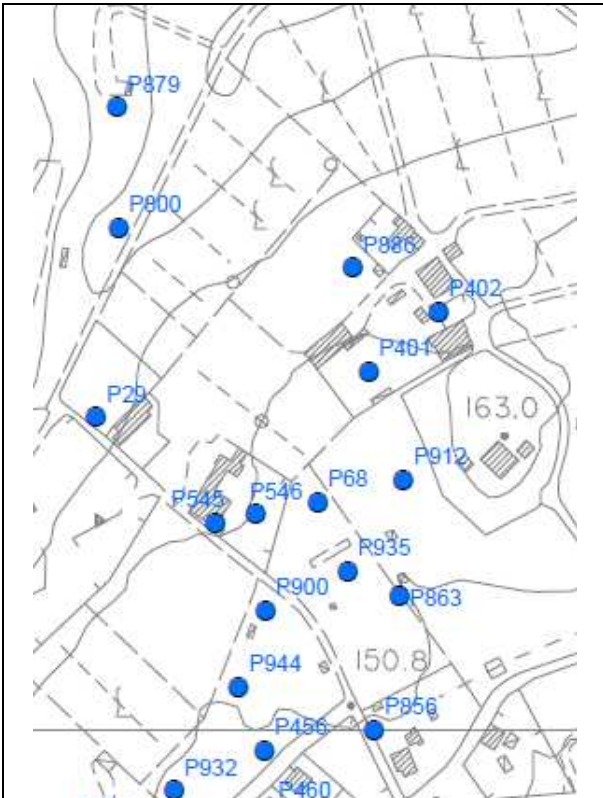
Coordinata X: 1700223

Coordinata Y: 4834138

Quota: 158 m s.l.m.

Sezione CTR: 276140

Sigla (Provincia): d52056



Tipologia d'uso: altri usi

Data misura: 06/06/11

Note:

Profondità (m)	
Livello statico (m dal p.c.)	5,5
Livello dinamico (m dal p.c.)	--
Livello statico (m s.l.m.)	152,5
Livello dinamico (m s.l.m.)	--
Diam_rivest (cm)	200
Stratigrafia	--
Stato	attivo

AUTOSTRADA A-1 MILANO-NAPOLI tratto Incisa-Valdarno

Sigla: P546

Tipo: pozzo

Comune: Reggello-FI


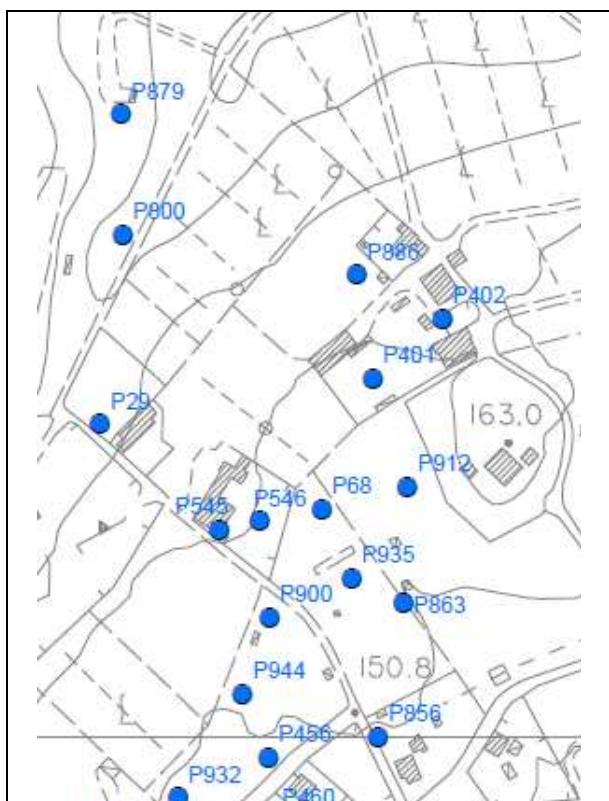
Coordinata X: 1700248

Coordinata Y: 4834143

Quota: 157 m s.l.m.

Sezione CTR: 276140

Sigla (Provincia): d52058



Tipologia d'uso: domestico

Data misura: 06/06/11

Note:

Profondità (m)	
Livello statico (m dal p.c.)	5,0
Livello dinamico (m dal p.c.)	--
Livello statico (m s.l.m.)	152
Livello dinamico (m s.l.m.)	--
Diam_rivest (cm)	200
Stratigrafia	--
Stato	attivo

AUTOSTRADA A-1 MILANO-NAPOLI tratto Incisa-Valdarno

Sigla: P547

Tipo: pozzo

Comune: Reggello-FI


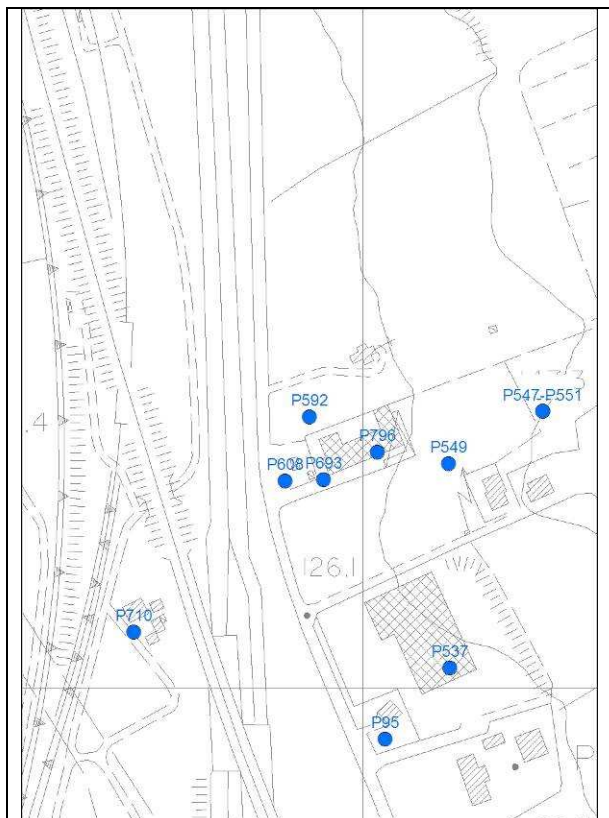
Coordinata X: 1699120

Coordinata Y: 4835192

Quota: 140 m s.l.m.

Sezione CTR: 276140

Sigla (Provincia): d52059



Tipologia d'uso: domestico

Data misura: 25/05/2011

Note:

Profondità (m)	5
Livello statico (m dal p.c.)	--
Livello dinamico (m dal p.c.)	1,50
Livello statico (m s.l.m.)	--
Livello dinamico (m s.l.m.)	--
Diam_rivest (cm)	100
Stratigrafia	--
Stato	attivo

AUTOSTRADA A-1 MILANO-NAPOLI tratto Incisa-Valdarno

Sigla: P548

Tipo: pozzo

Comune: Reggello-FI


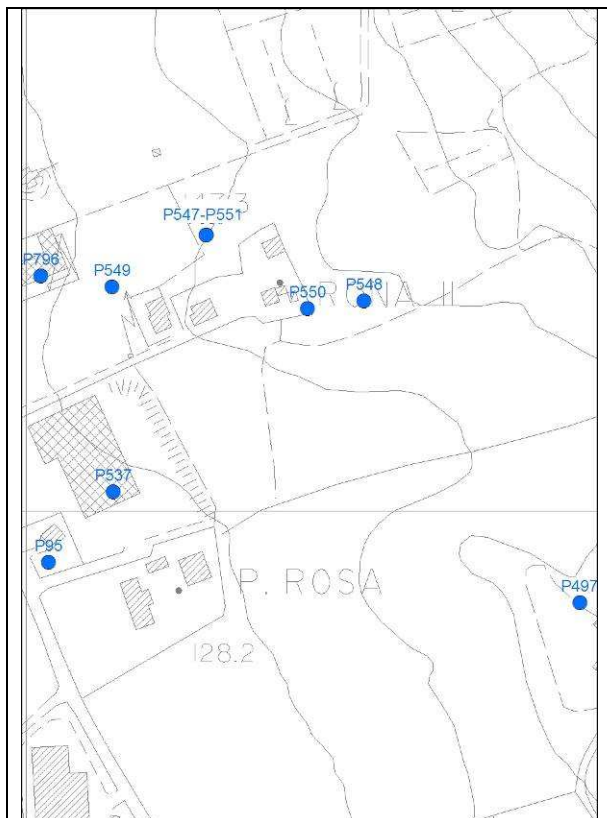
Coordinata X: 1699224

Coordinata Y: 4835148

Quota: 146 m s.l.m.

Sezione CTR: 276140

Sigla (Provincia): d52060



Tipologia d'uso: domestico

Data misura: 25/05/2011

Note: nuove case in costruzione

Profondità (m)	18
Livello statico (m dal p.c.)	--
Livello dinamico (m dal p.c.)	0,40
Livello statico (m s.l.m.)	--
Livello dinamico (m s.l.m.)	145,60
Diam_rivest (cm)	100
Stratigrafia	--
Stato	inattivo

AUTOSTRADA A-1 MILANO-NAPOLI tratto Incisa-Valdarno

Sigla: P549

Tipo: pozzo

Comune: Reggello-FI


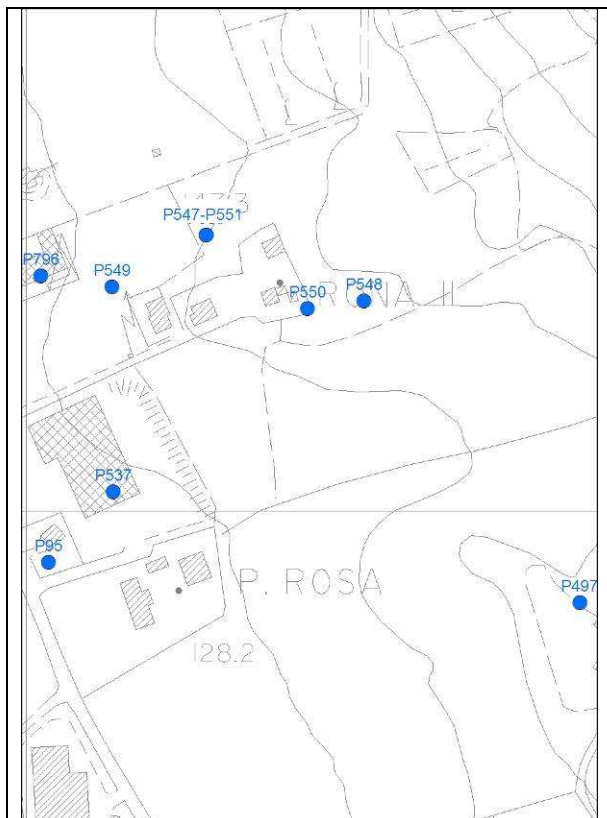
Coordinata X: 1699057

Coordinata Y: 4835157

Quota: m s.l.m.

Sezione CTR: 276140

Sigla (Provincia): d52061



Tipologia d'uso: altri usi

Data misura: 25/05/2011

Note: pozzo non trovato nell'area indicata

Profondità (m)	20
Livello statico (m dal p.c.)	--
Livello dinamico (m dal p.c.)	--
Livello statico (m s.l.m.)	--
Livello dinamico (m s.l.m.)	--
Diam_rivest (cm)	--
Stratigrafia	--
Stato	--

AUTOSTRADA A-1 MILANO-NAPOLI tratto Incisa-Valdarno

Sigla: P550

Tipo: pozzo

Comune: Reggello-FI

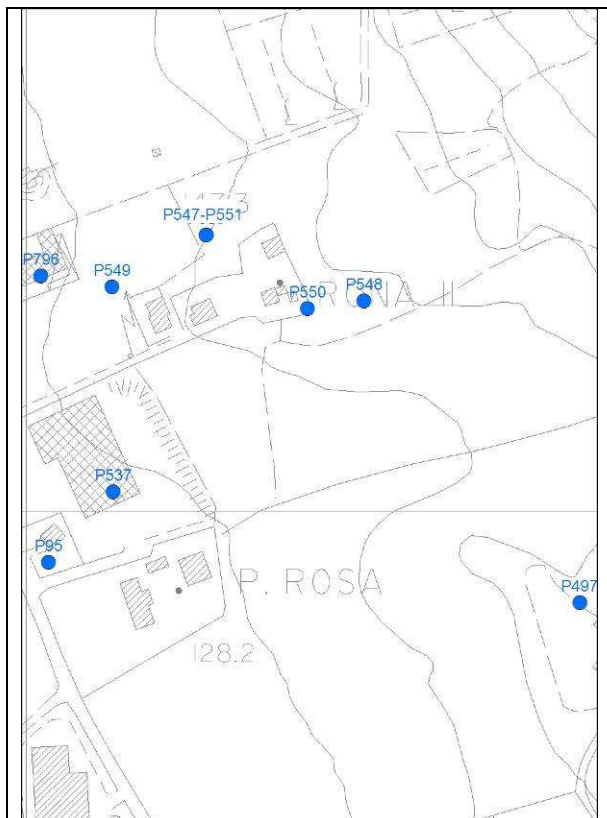
Coordinata X: 1699186

Coordinata Y: 4835143

Quota: m s.l.m.

Sezione CTR: 276140

Sigla (Provincia): d52063



Tipologia d'uso: altri usi

Data misura: 25/05/2011

Note: pozzo non trovato nell'area indicata

Profondità (m)	20
Livello statico (m dal p.c.)	--
Livello dinamico (m dal p.c.)	--
Livello statico (m s.l.m.)	--
Livello dinamico (m s.l.m.)	--
Diam_rivest (cm)	--
Stratigrafia	--
Stato	--

AUTOSTRADA A-1 MILANO-NAPOLI tratto Incisa-Valdarno

Sigla: P551

Tipo: pozzo

Comune: Reggello-FI


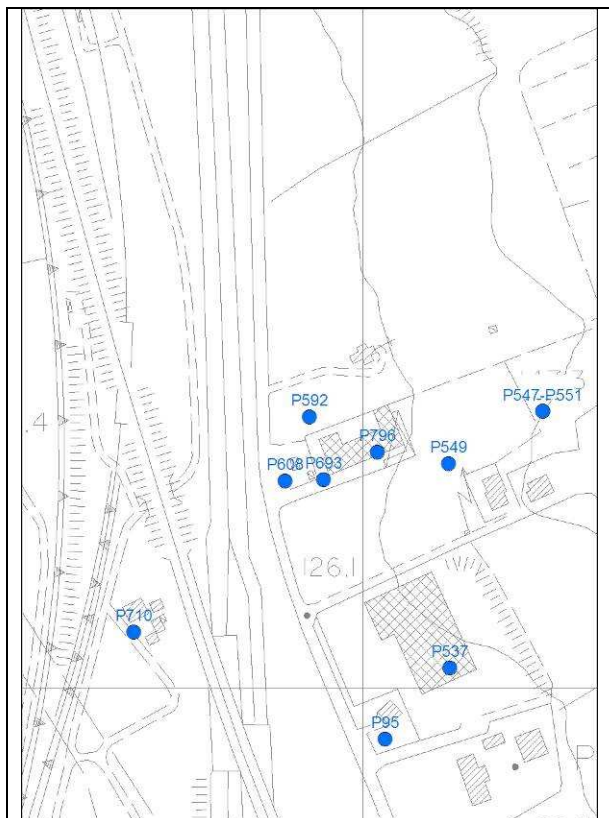
Coordinata X: 1699120

Coordinata Y: 4835192

Quota: 140 m s.l.m.

Sezione CTR: 276140

Sigla (Provincia): d52065



Tipologia d'uso: domestico

Data misura: 25/05/2011

Note:

Profondità (m)	5
Livello statico (m dal p.c.)	--
Livello dinamico (m dal p.c.)	1,50
Livello statico (m s.l.m.)	--
Livello dinamico (m s.l.m.)	--
Diam_rivest (cm)	100
Stratigrafia	--
Stato	attivo

AUTOSTRADA A-1 MILANO-NAPOLI tratto Incisa-Valdarno

Sigla: P552

Tipo: pozzo

Comune: Reggello-FI

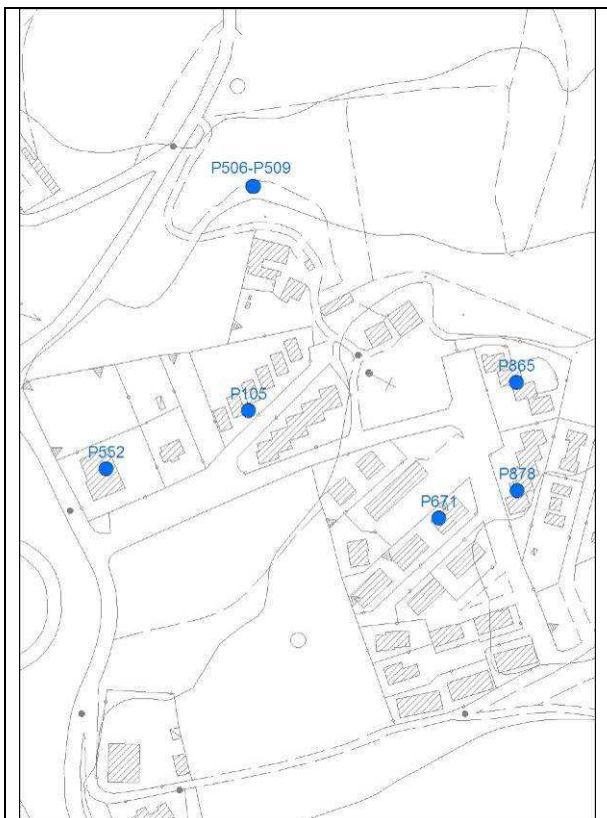
Coordinata X: 1698476

Coordinata Y: 4837649

Quota: 144 m s.l.m.

Sezione CTR: 276100

Sigla (Provincia): d52067



Tipologia d'uso: domestico

Data misura: 17/05/2011

Note: accesso negato, misura non effettuabile

Profondità (m)	--
Livello statico (m dal p.c.)	--
Livello dinamico (m dal p.c.)	--
Livello statico (m s.l.m.)	--
Livello dinamico (m s.l.m.)	--
Diam_rivest (cm)	--
Stratigrafia	--
Stato	--

AUTOSTRADA A-1 MILANO-NAPOLI tratto Incisa-Valdarno

Sigla: P553

Tipo: pozzo

Comune: Figline Valdarno-FI

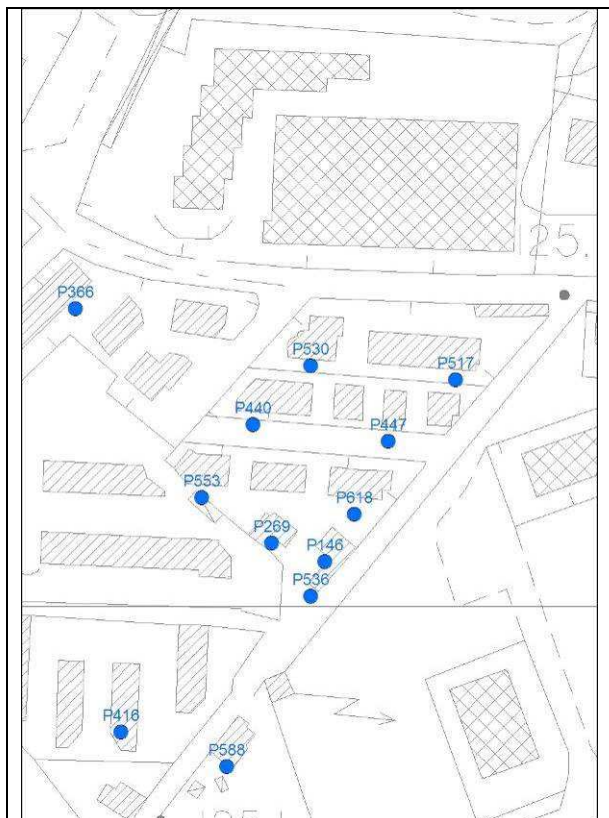
Coordinata X: 1700782

Coordinata Y: 4833052

Quota: 124 m s.l.m.

Sezione CTR: 276140

Sigla (Provincia): d52078



FILE FOTO DANNEGGIATO

Tipologia d'uso: altri usi

Data misura: 23/05/2011

Note: proprietà chiusa, pozzo non accessibile, misura non effettuabile

Profondità (m)	7
Livello statico (m dal p.c.)	--
Livello dinamico (m dal p.c.)	--
Livello statico (m s.l.m.)	--
Livello dinamico (m s.l.m.)	--
Diam_rivest (cm)	--
Stratigrafia	--
Stato	--

AUTOSTRADA A-1 MILANO-NAPOLI tratto Incisa-Valdarno

Sigla: P554

Tipo: pozzo

Comune: Figline Valdarno-FI

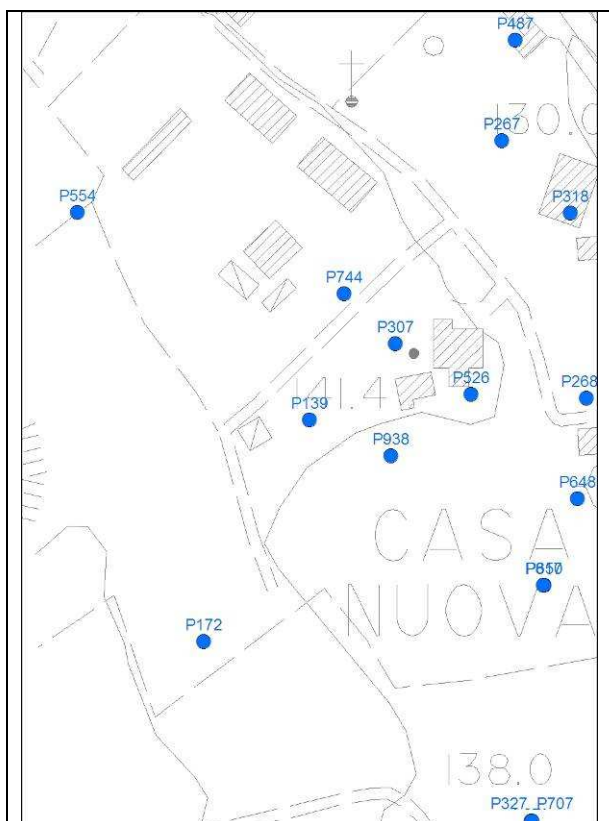
Coordinata X: 1701785

Coordinata Y: 4829582

Quota: 141 m s.l.m.

Sezione CTR: 287030

Sigla (Provincia): d5233



Tipologia d'uso: domestico

Data misura: 01/06/2011

Note: proprietà chiusa, pozzo non accessibile, misura non effettuabile

Profondità (m)	16
Livello statico (m dal p.c.)	--
Livello dinamico (m dal p.c.)	--
Livello statico (m s.l.m.)	--
Livello dinamico (m s.l.m.)	--
Diam_rivest (cm)	--
Stratigrafia	--
Stato	--

AUTOSTRADA A-1 MILANO-NAPOLI tratto Incisa-Valdarno

Sigla: P555

Tipo: pozzo

Comune: Figline Valdarno - FI


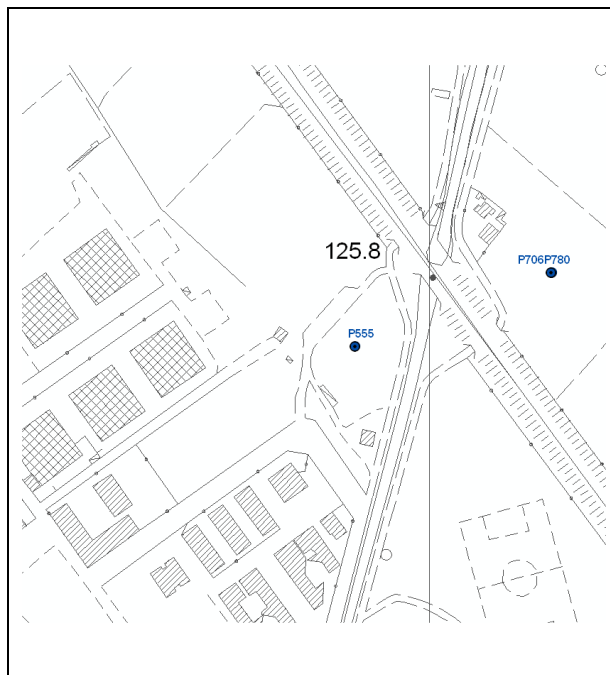
Coordinata X: 1698944

Coordinata Y: 4833611

Quota: 123 m s.l.m.

Sezione CTR: 276140

Sigla (Provincia): d52431



Tipologia d'uso: domestico

Data misura: 11/01/2011

Note:

Profondità (m)	
Livello statico (m dal p.c.)	5.4
Livello dinamico (m dal p.c.)	--
Livello statico (m s.l.m.)	117.6
Livello dinamico (m s.l.m.)	--
Diam_rivest (cm)	100
Stratigrafia	--
Stato	non attivo

AUTOSTRADA A-1 MILANO-NAPOLI tratto Incisa-Valdarno

Sigla: P557

Tipo: pozzo

Comune: Figline Valdarno.FI

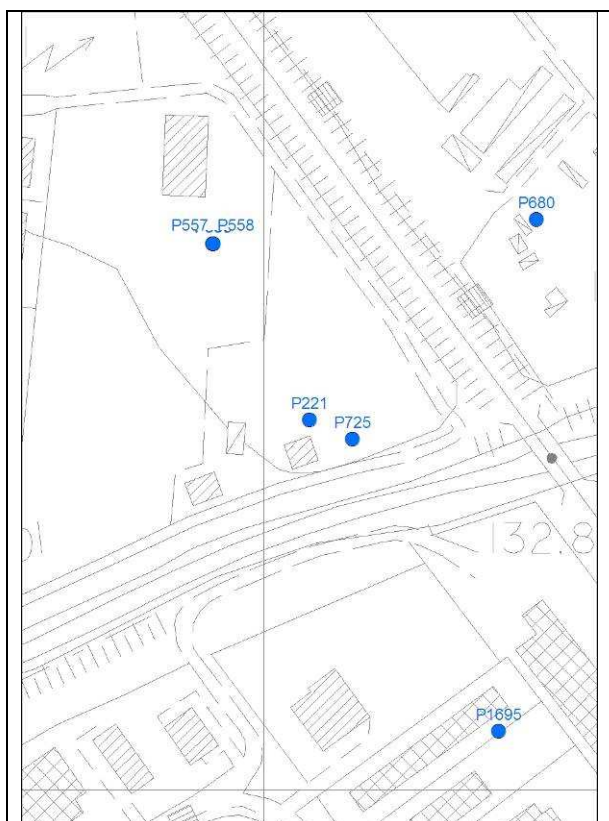
Coordinata X: 1702981

Coordinata Y: 4828225

Quota: 127 m s.l.m.

Sezione CTR: 287030

Sigla (Provincia): d52604



Tipologia d'uso: domestico

Data misura: 31/05/2011

Note: proprietà chiusa, pozzo non accessibile, misura non effettuabile

Profondità (m)	8
Livello statico (m dal p.c.)	--
Livello dinamico (m dal p.c.)	--
Livello statico (m s.l.m.)	--
Livello dinamico (m s.l.m.)	--
Diam_rivest (cm)	--
Stratigrafia	--
Stato	--

AUTOSTRADA A-1 MILANO-NAPOLI tratto Incisa-Valdarno

Sigla: P557

Tipo: pozzo

Comune: Figline Valdarno.FI

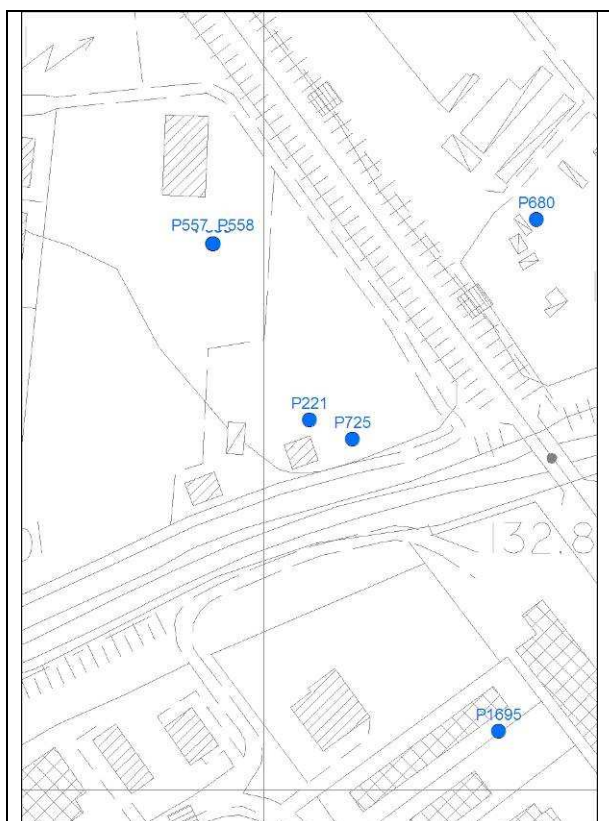
Coordinata X: 1702981

Coordinata Y: 4828225

Quota: 127 m s.l.m.

Sezione CTR: 287030

Sigla (Provincia): d52606



Tipologia d'uso: domestico

Data misura: 31/05/2011

Note: proprietà chiusa, pozzo non accessibile, misura non effettuabile

Profondità (m)	8
Livello statico (m dal p.c.)	--
Livello dinamico (m dal p.c.)	--
Livello statico (m s.l.m.)	--
Livello dinamico (m s.l.m.)	--
Diam_rivest (cm)	--
Stratigrafia	--
Stato	--

AUTOSTRADA A-1 MILANO-NAPOLI tratto Incisa-Valdarno

Sigla: P559

Tipo: pozzo

Comune: Figline Valdarno-FI

Coordinata X: 1700655

Coordinata Y: 4833086

Quota: 125 m s.l.m.

Sezione CTR: 276140

Sigla (Provincia): d39576



FILE FOTO DANNEGGIATO

Tipologia d'uso: domestico

Data misura: 31/05/2011

Note: proprietà chiusa, pozzo non accessibile, misura non effettuabile

Profondità (m)	15
Livello statico (m dal p.c.)	--
Livello dinamico (m dal p.c.)	--
Livello statico (m s.l.m.)	--
Livello dinamico (m s.l.m.)	--
Diam_rivest (cm)	--
Stratigrafia	--
Stato	

AUTOSTRADA A-1 MILANO-NAPOLI tratto Incisa-Valdarno

Sigla: P560

Tipo: pozzo

Comune: Figline Valdarno-FI

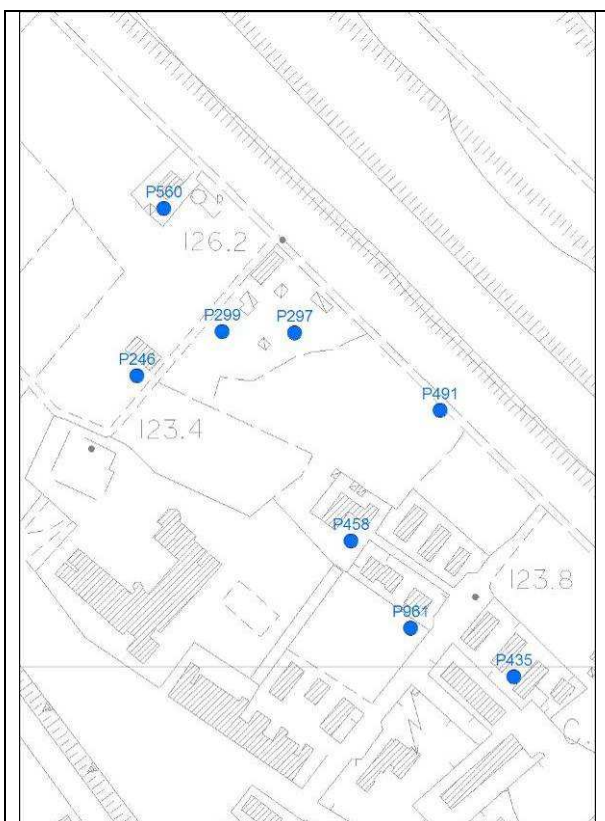
Coordinata X: 1699621

Coordinata Y: 4833312

Quota: 121 m s.l.m.

Sezione CTR: 276140

Sigla (Provincia): d52691



Tipologia d'uso: domestico

Data misura: 03-06-11

Note: misura non effettuabile senza rompere il fondo

Profondità (m)	8,5
Livello statico (m dal p.c.)	6,40
Livello dinamico (m dal p.c.)	--
Livello statico (m s.l.m.)	114,6
Livello dinamico (m s.l.m.)	--
Diam_rivest (cm)	--
Stratigrafia	--
Stato	attivo

AUTOSTRADA A-1 MILANO-NAPOLI tratto Incisa-Valdarno

Sigla: P561

Tipo: pozzo

Comune: Figline Valdarno-FI

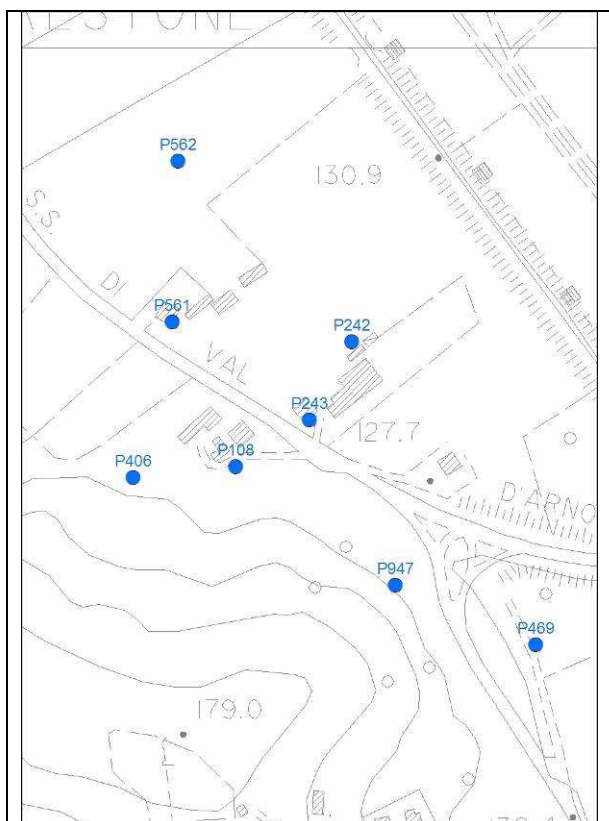
Coordinata X: 1702346

Coordinata Y: 4828827

Quota: 130 m s.l.m.

Sezione CTR: 287030

Sigla (Provincia): d52693



Tipologia d'uso: domestico

Data misura: 31/05/2011

Note:

Profondità (m)	20
Livello statico (m dal p.c.)	3,50
Livello dinamico (m dal p.c.)	--
Livello statico (m s.l.m.)	126,50
Livello dinamico (m s.l.m.)	--
Diam_rivest (cm)	100
Stratigrafia	--
Stato	attivo

AUTOSTRADA A-1 MILANO-NAPOLI tratto Incisa-Valdarno

Sigla: P562

Tipo: pozzo

Comune: Figline Valdarno-FI


Coordinata X: 1702350

Coordinata Y: 4828933

Quota: m s.l.m.

Sezione CTR: 287030

Sigla (Provincia): d52694



Tipologia d'uso: altri usi

Data misura: 01/06/2011

Note: pozzo non trovato nell'area indicata, né in quelle adiacenti

Profondità (m)	10
Livello statico (m dal p.c.)	--
Livello dinamico (m dal p.c.)	--
Livello statico (m s.l.m.)	--
Livello dinamico (m s.l.m.)	--
Diam_rivest (cm)	--
Stratigrafia	--
Stato	--

AUTOSTRADA A-1 MILANO-NAPOLI tratto Incisa-Valdarno

Sigla: P563

Tipo: pozzo

Comune: Figline Valdarno-FI


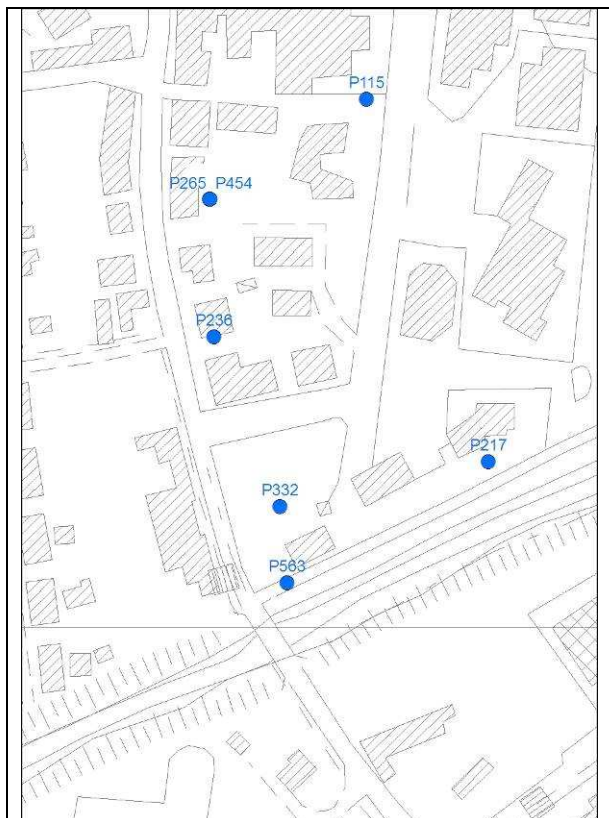
Coordinata X: 1702789

Coordinata Y: 4828026

Quota: 132 m s.l.m.

Sezione CTR: 287030

Sigla (Provincia): d52700



Tipologia d'uso: domestico

Data misura: 31/05/2011

Note: proprietà chiusa, pozzo non accessibile, misura non effettuabile

Profondità (m)	7
Livello statico (m dal p.c.)	--
Livello dinamico (m dal p.c.)	--
Livello statico (m s.l.m.)	--
Livello dinamico (m s.l.m.)	--
Diam_rivest (cm)	--
Stratigrafia	--
Stato	--

AUTOSTRADA A-1 MILANO-NAPOLI tratto Incisa-Valdarno

Sigla: P564

Tipo: pozzo

Comune: Reggello-FI

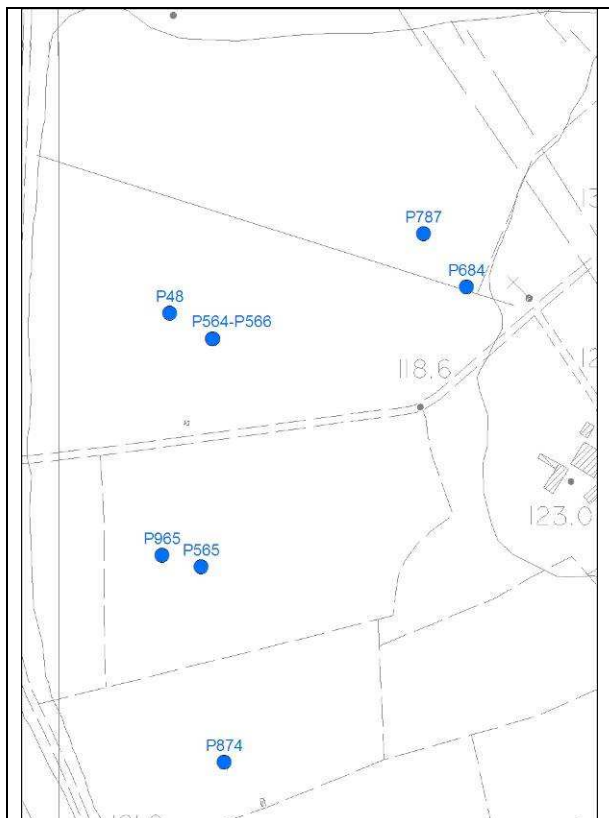
Coordinata X: 1698102

Coordinata Y: 4835650

Quota: 117 m s.l.m.

Sezione CTR: 276140

Sigla (Provincia): d52716



Tipologia d'uso: domestico

Data misura: 27/05/2011

Note: stesso di P566

Profondità (m)	25
Livello statico (m dal p.c.)	5,10
Livello dinamico (m dal p.c.)	--
Livello statico (m s.l.m.)	111,90
Livello dinamico (m s.l.m.)	--
Diam_rivest (cm)	150
Stratigrafia	--
Stato	attivo

AUTOSTRADA A-1 MILANO-NAPOLI tratto Incisa-Valdarno

Sigla: P565

Tipo: pozzo

Comune: Reggello-FI

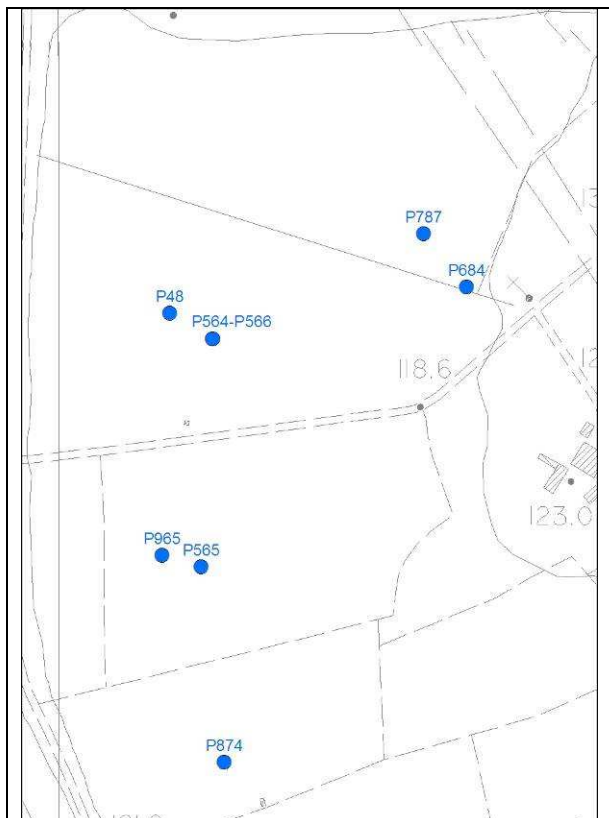
Coordinata X: 1698094

Coordinata Y: 4835500

Quota: 118 m s.l.m.

Sezione CTR: 276140

Sigla (Provincia): d52718



Tipologia d'uso: domestico

Data misura: 27/05/2011

Note: proprietà chiusa, pozzo non accessibile, misura non effettuabile

Profondità (m)	25
Livello statico (m dal p.c.)	--
Livello dinamico (m dal p.c.)	--
Livello statico (m s.l.m.)	--
Livello dinamico (m s.l.m.)	--
Diam_rivest (cm)	--
Stratigrafia	--
Stato	--

AUTOSTRADA A-1 MILANO-NAPOLI tratto Incisa-Valdarno

Sigla: P566

Tipo: pozzo

Comune: Reggello-FI

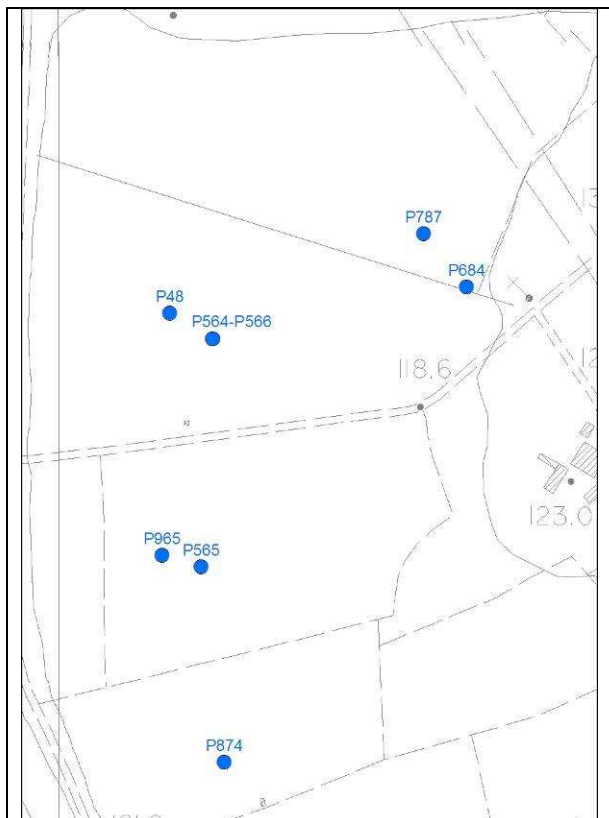
Coordinata X: 1698102

Coordinata Y: 4835650

Quota: 117 m s.l.m.

Sezione CTR: 276140

Sigla (Provincia): d52716



Tipologia d'uso: domestico

Data misura: 27/05/2011

Note: stesso di P564

Profondità (m)	25
Livello statico (m dal p.c.)	5,10
Livello dinamico (m dal p.c.)	--
Livello statico (m s.l.m.)	111,90
Livello dinamico (m s.l.m.)	--
Diam_rivest (cm)	150
Stratigrafia	--
Stato	attivo

AUTOSTRADA A-1 MILANO-NAPOLI tratto Incisa-Valdarno

Sigla: P567

Tipo: pozzo

Comune: Reggello-FI


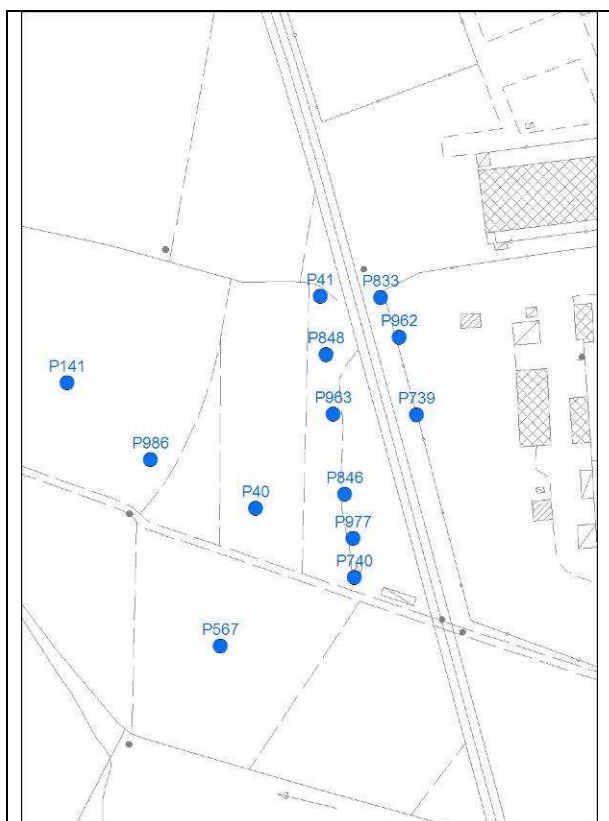
Coordinata X: 1698381

Coordinata Y: 4836348

Quota: 117 m s.l.m.

Sezione CTR: 276100

Sigla (Provincia): d52764



Tipologia d'uso: domestico

Data misura: 25/05/2011

Note: pozzo dismesso

Profondità (m)	6,5
Livello statico (m dal p.c.)	--
Livello dinamico (m dal p.c.)	--
Livello statico (m s.l.m.)	--
Livello dinamico (m s.l.m.)	--
Diam_rivest (cm)	--
Stratigrafia	--
Stato	inattivo

AUTOSTRADA A-1 MILANO-NAPOLI tratto Incisa-Valdarno

Sigla: P569

Tipo: pozzo

Comune: Figline Valdarno-FI

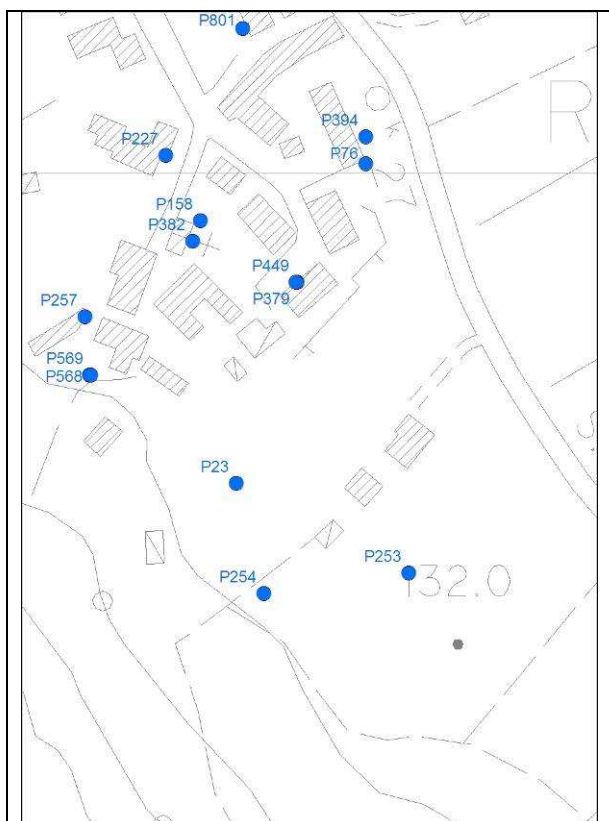
Coordinata X: 1702057

Coordinata Y: 4828928

Quota: 140 m s.l.m.

Sezione CTR: 287030

Sigla (Provincia): d52797



Tipologia d'uso: domestico

Data misura: 31/05/2011

Note: proprietà chiusa, pozzo non accessibile, misura non effettuabile

Profondità (m)	11
Livello statico (m dal p.c.)	--
Livello dinamico (m dal p.c.)	--
Livello statico (m s.l.m.)	--
Livello dinamico (m s.l.m.)	--
Diam_rivest (cm)	--
Stratigrafia	--
Stato	--

AUTOSTRADA A-1 MILANO-NAPOLI tratto Incisa-Valdarno

Sigla: P570

Tipo: pozzo

Comune: Figline Valdarno-FI

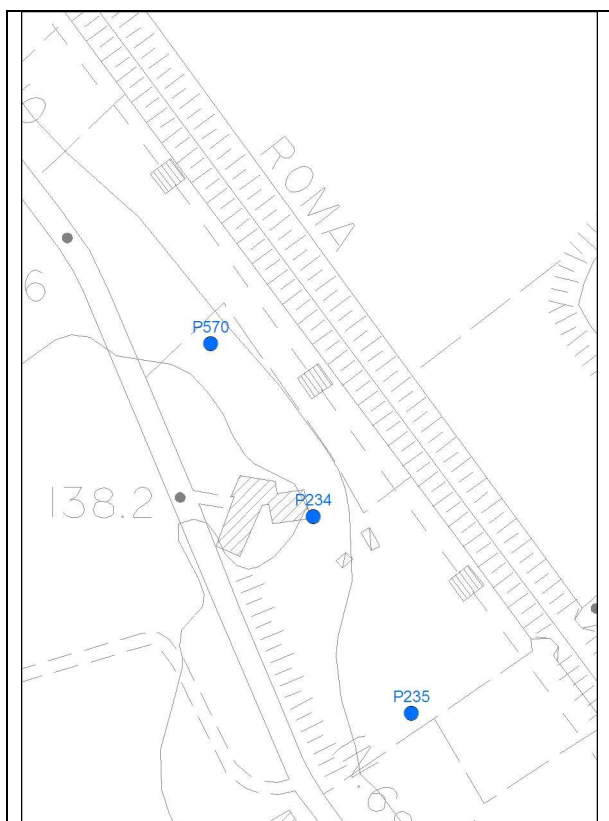
Coordinata X: 1700766

Coordinata Y: 4831229

Quota: 131 m s.l.m.

Sezione CTR: 276140

Sigla (Provincia): d52803



Tipologia d'uso: domestico

Data misura: 26/05/2011

Note:

Profondità (m)	13
Livello statico (m dal p.c.)	7,90
Livello dinamico (m dal p.c.)	--
Livello statico (m s.l.m.)	123,10
Livello dinamico (m s.l.m.)	--
Diam_rivest (cm)	80
Stratigrafia	--
Stato	attivo

AUTOSTRADA A-1 MILANO-NAPOLI tratto Incisa-Valdarno

Sigla: P572

Tipo: pozzo

Comune: Figline Valdarno-FI

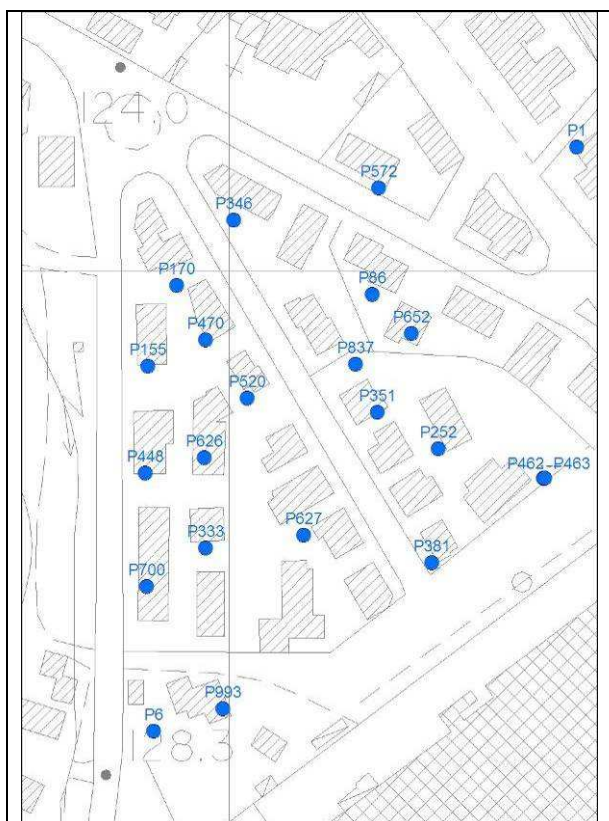
Coordinata X: 1700060

Coordinata Y: 4832042

Quota: 125 m s.l.m.

Sezione CTR: 276140

Sigla (Provincia): d52852



Tipologia d'uso: altri usi

Data misura: 30-05-11

Note: misura non effettuabile, pozzo chiuso

Profondità (m)	7
Livello statico (m dal p.c.)	--
Livello dinamico (m dal p.c.)	--
Livello statico (m s.l.m.)	--
Livello dinamico (m s.l.m.)	--
Diam_rivest (cm)	--
Stratigrafia	--
Stato	attivo

AUTOSTRADA A-1 MILANO-NAPOLI tratto Incisa-Valdarno

Sigla: P573

Tipo: pozzo

Comune: Figline Valdarno-FI


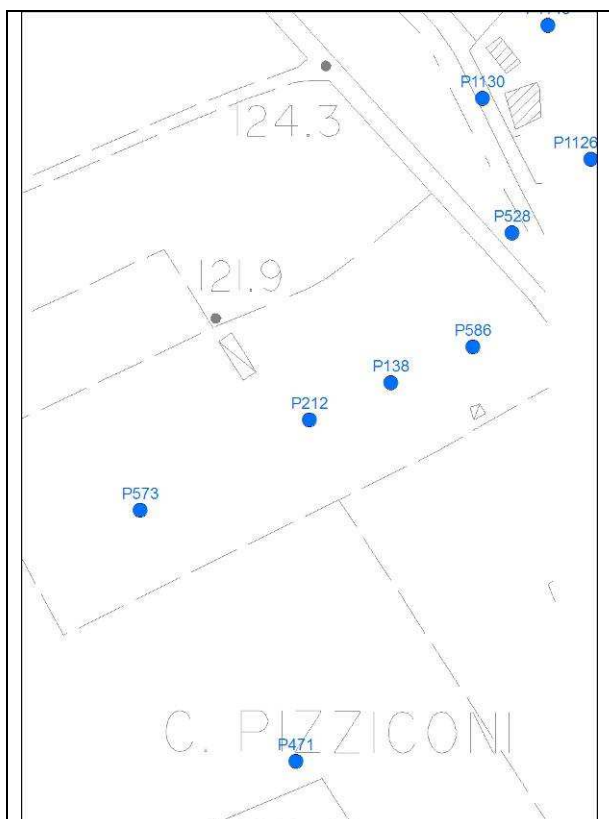
Coordinata X: 1701522

Coordinata Y: 4832175

Quota: 124 m s.l.m.

Sezione CTR: 276140

Sigla (Provincia): d52859



Tipologia d'uso: domestico

Data misura: 24/05/2011

Note: misura non effettuabile,
pompa nel terreno

Profondità (m)	7
Livello statico (m dal p.c.)	--
Livello dinamico (m dal p.c.)	--
Livello statico (m s.l.m.)	--
Livello dinamico (m s.l.m.)	--
Diam_rivest (cm)	--
Stratigrafia	--
Stato	--

AUTOSTRADA A-1 MILANO-NAPOLI tratto Incisa-Valdarno

Sigla: P574

Tipo: pozzo

Comune: Figline Valdarno - FI

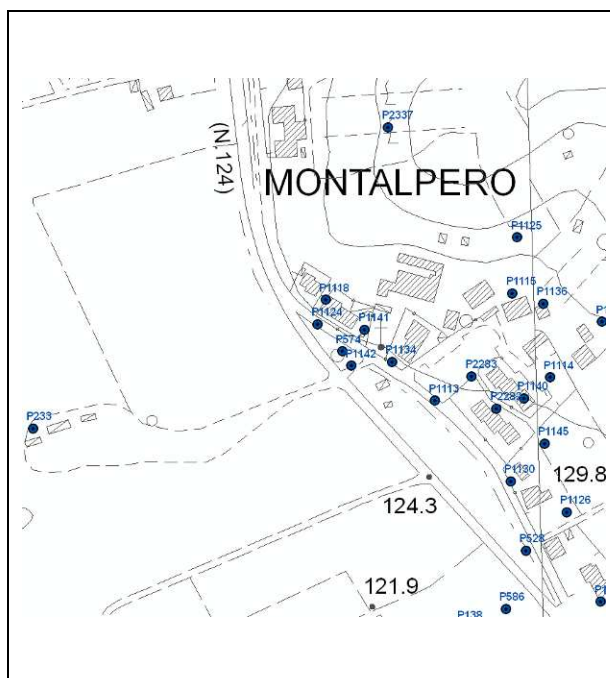
Coordinata X: 1701527

Coordinata Y: 4832439

Quota: 125 m s.l.m.

Sezione CTR: 276140

Sigla (Provincia): d52860



Tipologia d'uso: altri usi

Data misura: 11/01/2011

Note:

Profondità (m)	
Livello statico (m dal p.c.)	6
Livello dinamico (m dal p.c.)	--
Livello statico (m s.l.m.)	119
Livello dinamico (m s.l.m.)	--
Diam_rivest (cm)	200
Stratigrafia	--
Stato	attivo

AUTOSTRADA A-1 MILANO-NAPOLI tratto Incisa-Valdarno

Sigla: P575

Tipo: pozzo

Comune: Figline Valdarno-FI

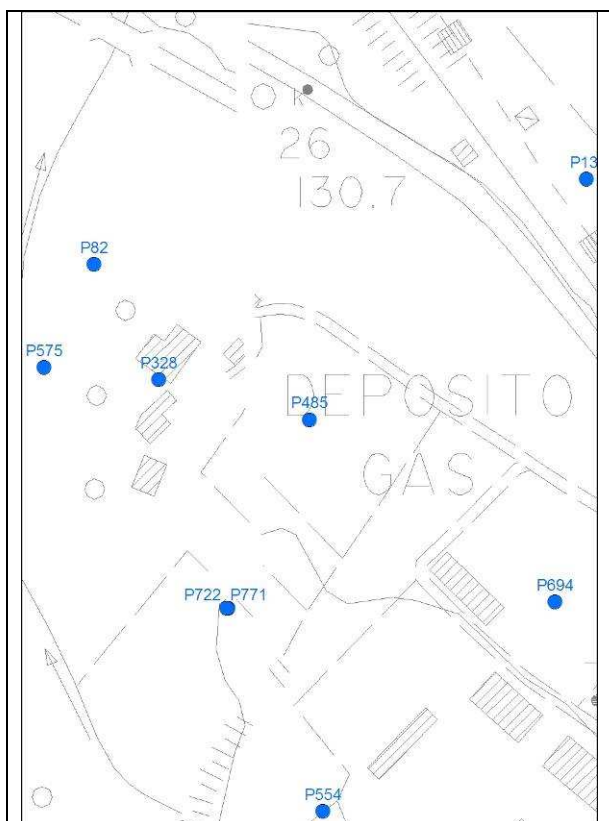
Coordinata X: 1701674

Coordinata Y: 4829758

Quota: m s.l.m.

Sezione CTR: 287020

Sigla (Provincia): d52921



Tipologia d'uso: domestico

Data misura: 31/05/2011

Note: pozzo non trovato nell'area indicata, né in quelle adiacenti

Profondità (m)	7
Livello statico (m dal p.c.)	--
Livello dinamico (m dal p.c.)	--
Livello statico (m s.l.m.)	--
Livello dinamico (m s.l.m.)	--
Diam_rivest (cm)	--
Stratigrafia	--
Stato	--

AUTOSTRADA A-1 MILANO-NAPOLI tratto Incisa-Valdarno

Sigla: P577

Tipo: pozzo

Comune: Reggello-FI

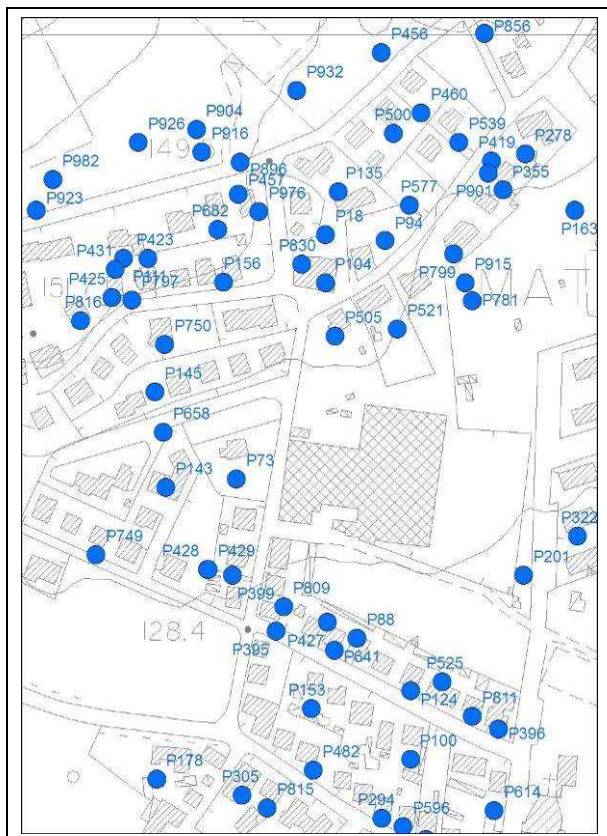
Coordinata X: 1700272

Coordinata Y: 4833896

Quota: 142 m s.l.m.

Sezione CTR: 276140

Sigla (Provincia): d53000



Tipologia d'uso: altri usi

Data misura: 03/06/11

Note: misura non effettuabile –
proprietà chiusa

Profondità (m)	10
Livello statico (m dal p.c.)	--
Livello dinamico (m dal p.c.)	--
Livello statico (m s.l.m.)	--
Livello dinamico (m s.l.m.)	--
Diam_rivest (cm)	--
Stratigrafia	--
Stato	

AUTOSTRADA A-1 MILANO-NAPOLI tratto Incisa-Valdarno

Sigla: P578

Tipo: pozzo

Comune: Reggello-FI

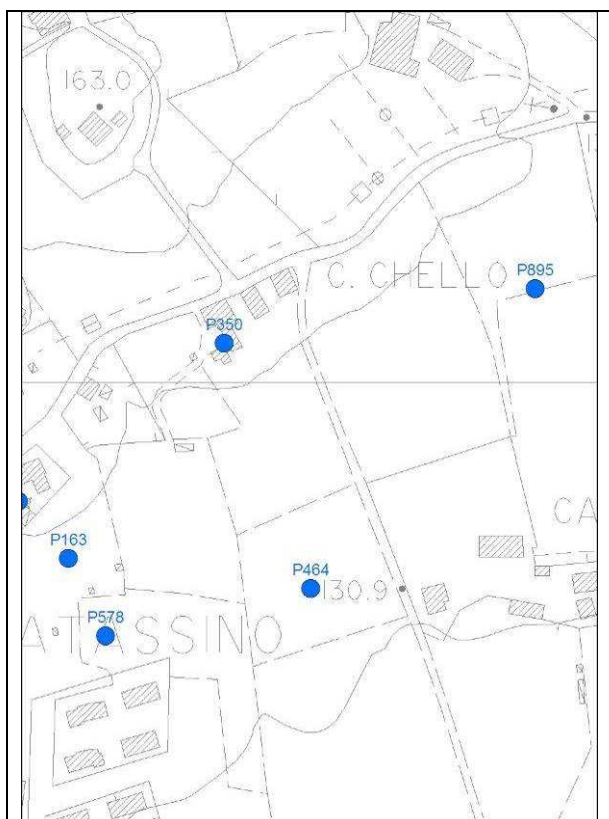
Coordinata X: 1700406

Coordinata Y: 4833842

Quota: 132 m s.l.m.

Sezione CTR: 276140

Sigla (Provincia): d53003



Tipologia d'uso: domestico

Data misura: 08/06/11

Note: misura non effettuabile – proprietà chiusa – cantiere edile

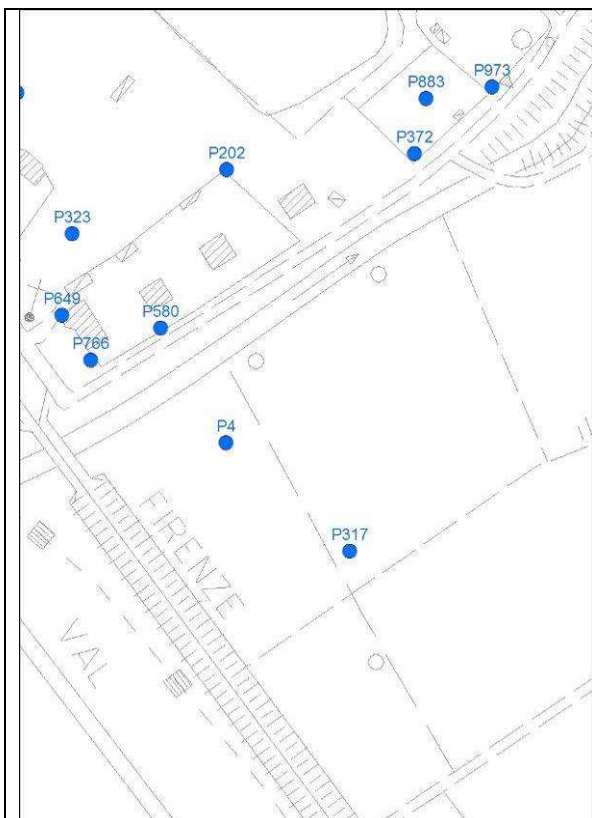
Profondità (m)	7
Livello statico (m dal p.c.)	--
Livello dinamico (m dal p.c.)	--
Livello statico (m s.l.m.)	--
Livello dinamico (m s.l.m.)	--
Diam_rivest (cm)	--
Stratigrafia	--
Stato	

AUTOSTRADA A-1 MILANO-NAPOLI tratto Incisa-Valdarno

Sigla: P580	Tipo: pozzo	Comune: Figline Valdarno-FI
-------------	-------------	-----------------------------

Coordinata X: 1700559	Coordinata Y: 4831710	Quota: 124 m s.l.m.
-----------------------	-----------------------	---------------------

Sezione CTR: 276140	Sigla (Provincia): d53015	
---------------------	---------------------------	--



Tipologia d'uso: domestico		Data misura: 31-05-11
Note:	Profondità (m)	
	Livello statico (m dal p.c.)	5,30
	Livello dinamico (m dal p.c.)	--
	Livello statico (m s.l.m.)	118,70
	Livello dinamico (m s.l.m.)	--
	Diam_rivest (cm)	120
	Stratigrafia	--
	Stato	attivo

AUTOSTRADA A-1 MILANO-NAPOLI tratto Incisa-Valdarno

Sigla: P581

Tipo: pozzo

Comune: Figline Valdarno-FI


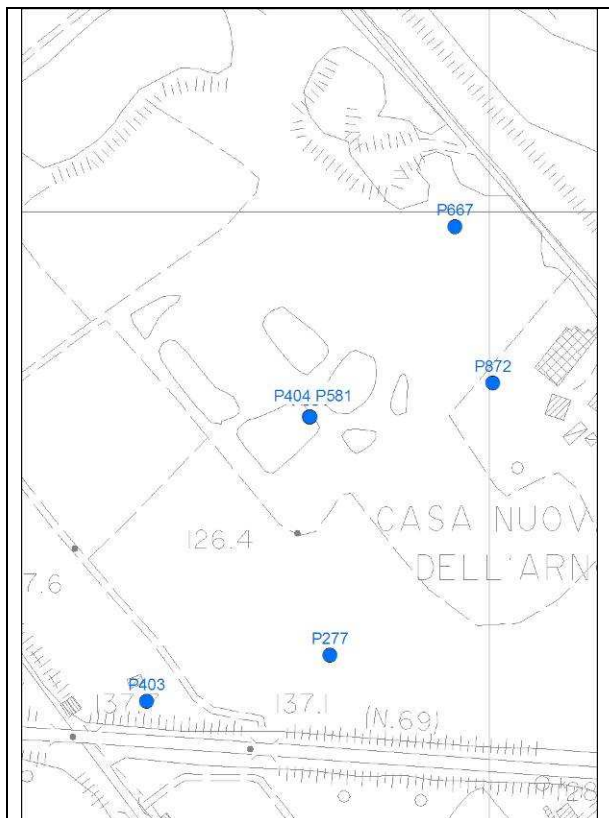
Coordinata X: 1702883

Coordinata Y: 4828873

Quota: 127 m s.l.m.

Sezione CTR: 287030

Sigla (Provincia): d53164



Tipologia d'uso: altri usi

Data misura: 01/06/2011

Note: area industriale chiusa. Pozzo non accessibile, misura non effettuabile

Profondità (m)	10
Livello statico (m dal p.c.)	--
Livello dinamico (m dal p.c.)	--
Livello statico (m s.l.m.)	--
Livello dinamico (m s.l.m.)	--
Diam_rivest (cm)	--
Stratigrafia	--
Stato	--

AUTOSTRADA A-1 MILANO-NAPOLI tratto Incisa-Valdarno

Sigla: P582

Tipo: pozzo

Comune: Figline Valdarno-FI


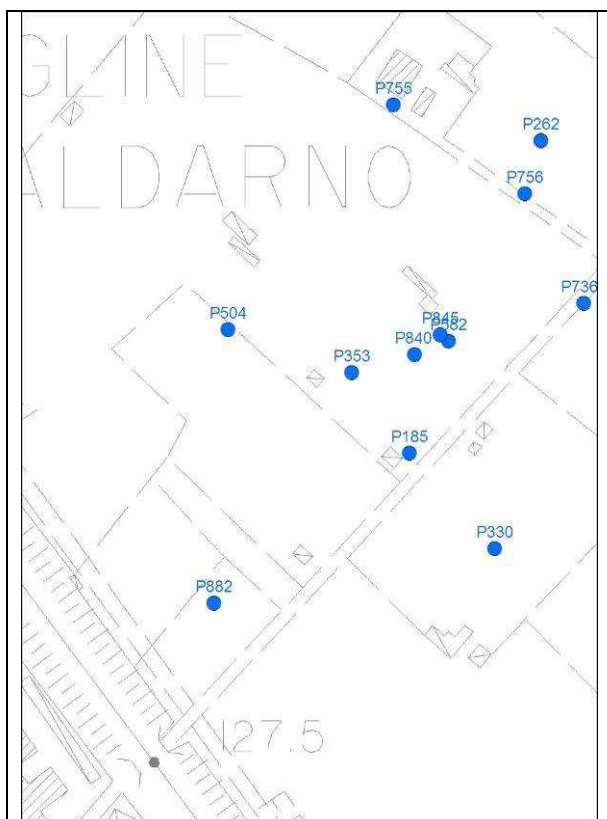
Coordinata X: 1700289

Coordinata Y: 4832267

Quota: 123 m s.l.m.

Sezione CTR: 276140

Sigla (Provincia): d53221



Tipologia d'uso: domestico

Data misura: 31-05-11

Note: misura non effettuabile, pozzo non trovato, forse malubicato

Profondità (m)	10
Livello statico (m dal p.c.)	--
Livello dinamico (m dal p.c.)	--
Livello statico (m s.l.m.)	--
Livello dinamico (m s.l.m.)	--
Diam_rivest (cm)	--
Stratigrafia	--
Stato	--

AUTOSTRADA A-1 MILANO-NAPOLI tratto Incisa-Valdarno

Sigla: P584

Tipo: pozzo

Comune: Reggello-FI


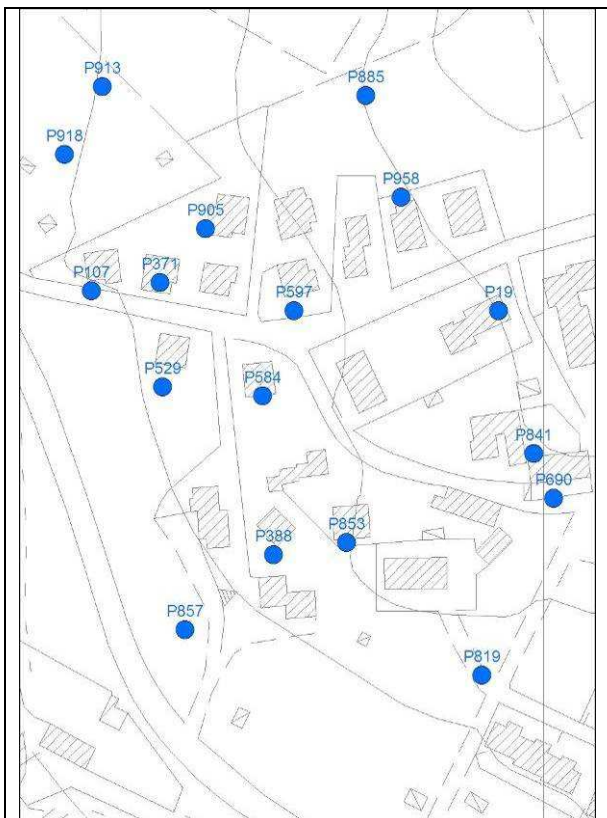
Coordinata X: 1699889

Coordinata Y: 4833817

Quota: 126 m s.l.m.

Sezione CTR: 276140

Sigla (Provincia): d53384



Tipologia d'uso: domestico

Data misura: 08/06/11

Note:

Profondità (m)	10
Livello statico (m dal p.c.)	2,60
Livello dinamico (m dal p.c.)	--
Livello statico (m s.l.m.)	123,40
Livello dinamico (m s.l.m.)	--
Diam_rivest (cm)	120
Stratigrafia	--
Stato	attivo

AUTOSTRADA A-1 MILANO-NAPOLI tratto Incisa-Valdarno

Sigla: P585

Tipo: pozzo

Comune: Figline Valdarno-FI

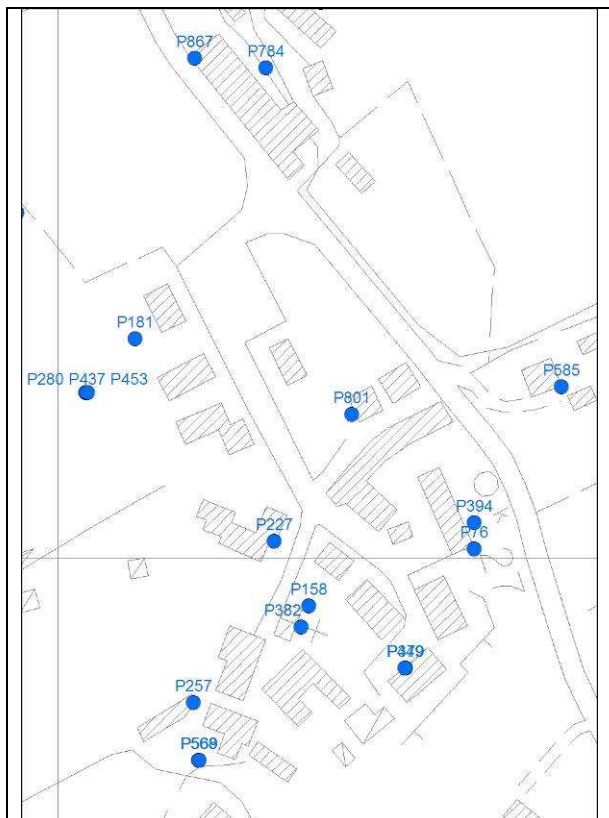
Coordinata X: 1702201

Coordinata Y: 4829076

Quota: 128 m s.l.m.

Sezione CTR: 287030

Sigla (Provincia): d53415



Tipologia d'uso: domestico

Data misura: 31/05/2011

Note: proprietà chiusa, pozzo non accessibile, misura non effettuabile

Profondità (m)	6
Livello statico (m dal p.c.)	--
Livello dinamico (m dal p.c.)	--
Livello statico (m s.l.m.)	--
Livello dinamico (m s.l.m.)	--
Diam_rivest (cm)	--
Stratigrafia	--
Stato	--

AUTOSTRADA A-1 MILANO-NAPOLI tratto Incisa-Valdarno

Sigla: P586

Tipo: pozzo

Comune: Figline Valdarno-FI

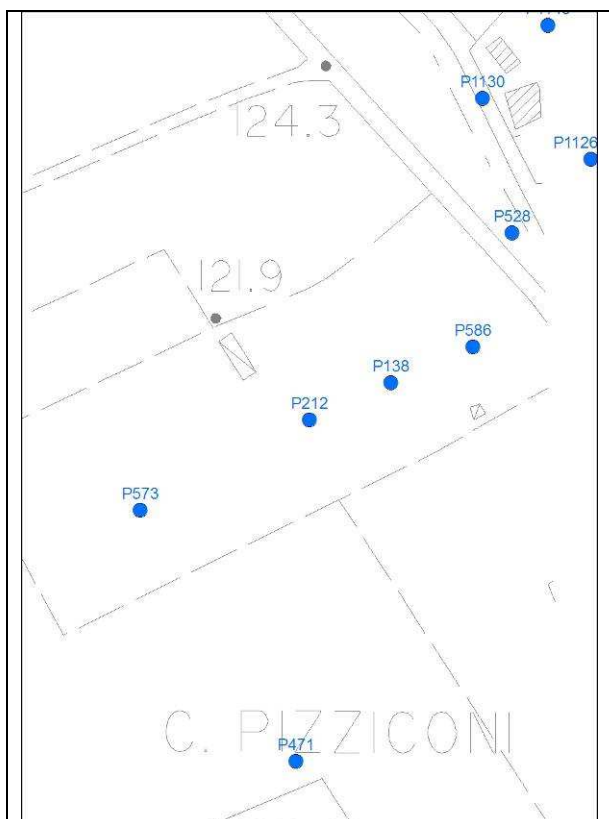
Coordinata X: 1701654

Coordinata Y: 4832240

Quota: 123 m s.l.m.

Sezione CTR: 276140

Sigla (Provincia): d53426



Tipologia d'uso: altri usi

Data misura: 24/05/2011

Note: misura non effettuabile,
pompa nel terreno

Profondità (m)	6
Livello statico (m dal p.c.)	--
Livello dinamico (m dal p.c.)	--
Livello statico (m s.l.m.)	--
Livello dinamico (m s.l.m.)	--
Diam_rivest (cm)	--
Stratigrafia	--
Stato	--

AUTOSTRADA A-1 MILANO-NAPOLI tratto Incisa-Valdarno

Sigla: P587

Tipo: pozzo

Comune: Figline Valdarno - FI

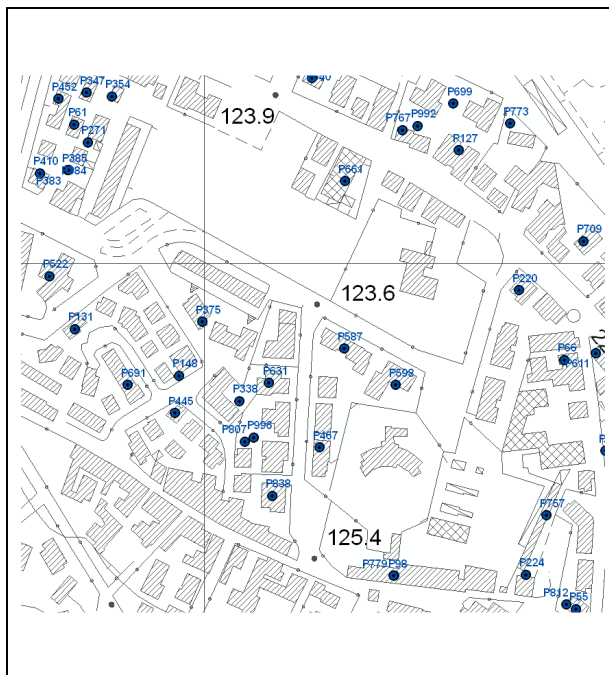
Coordinata X: 1698111

Coordinata Y: 4832923

Quota: 123 m s.l.m.

Sezione CTR: 276140

Sigla (Provincia): d53552



Tipologia d'uso: domestico

Data misura: 11/01/2011

Note:

Profondità (m)	10
Livello statico (m dal p.c.)	5.45
Livello dinamico (m dal p.c.)	--
Livello statico (m s.l.m.)	117.55
Livello dinamico (m s.l.m.)	--
Diam_rivest (cm)	20
Stratigrafia	--
Stato	attivo

AUTOSTRADA A-1 MILANO-NAPOLI tratto Incisa-Valdarno

Sigla: P588

Tipo: pozzo

Comune: Figline Valdarno - FI

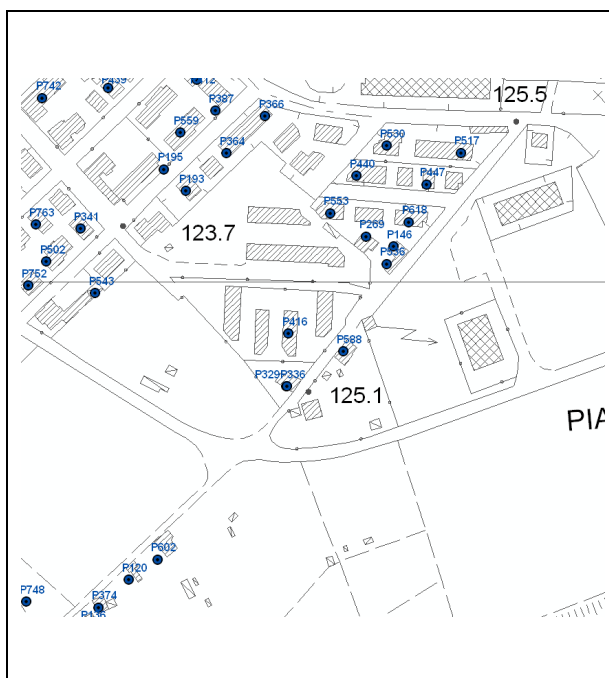
Coordinata X: 1700791

Coordinata Y: 4832946

Quota: 125 m s.l.m.

Sezione CTR: 276140

Sigla (Provincia): d53572



Tipologia d'uso: domestico

Data misura: 11/01/2011

Note:

Profondità (m)	
Livello statico (m dal p.c.)	6
Livello dinamico (m dal p.c.)	--
Livello statico (m s.l.m.)	119
Livello dinamico (m s.l.m.)	--
Diam_rivest (cm)	100
Stratigrafia	--
Stato	attivo

AUTOSTRADA A-1 MILANO-NAPOLI tratto Incisa-Valdarno

Sigla: P589

Tipo: pozzo

Comune: Figline Valdarno-FI

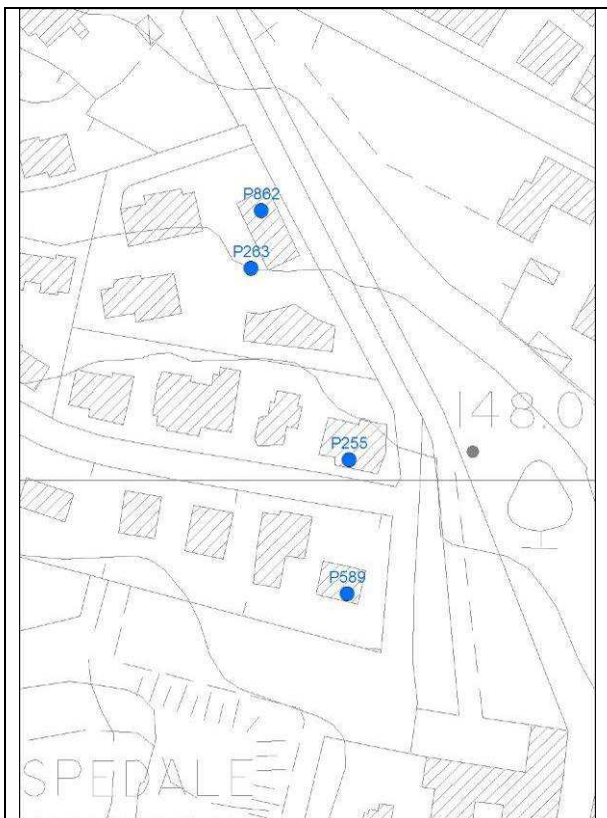
Coordinata X: 1699806

Coordinata Y: 4831970

Quota: 151 m s.l.m.

Sezione CTR: 276140

Sigla (Provincia): d53579



Tipologia d'uso: domestico

Data misura: 01-06-11

Note: misura non effettuabile, chiuso da pompa

Profondità (m)	15
Livello statico (m dal p.c.)	--
Livello dinamico (m dal p.c.)	--
Livello statico (m s.l.m.)	--
Livello dinamico (m s.l.m.)	--
Diam_rivest (cm)	--
Stratigrafia	--
Stato	attivo

AUTOSTRADA A-1 MILANO-NAPOLI tratto Incisa-Valdarno

Sigla: P590

Tipo: pozzo

Comune: Figline Valdarno-FI

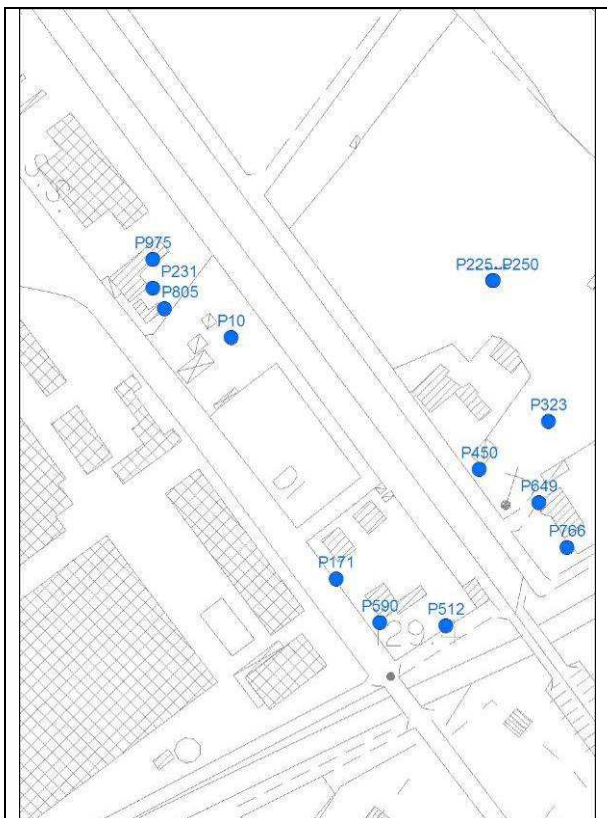
Coordinata X: 1700432

Coordinata Y: 4831657

Quota: 125 m s.l.m.

Sezione CTR: 276140

Sigla (Provincia): d53581



Tipologia d'uso: domestico

Data misura: 30-05-11

Note:

Profondità (m)	10
Livello statico (m dal p.c.)	4,7
Livello dinamico (m dal p.c.)	--
Livello statico (m s.l.m.)	120,3
Livello dinamico (m s.l.m.)	--
Diam_rivest (cm)	10
Stratigrafia	--
Stato	attivo

AUTOSTRADA A-1 MILANO-NAPOLI tratto Incisa-Valdarno

Sigla: P591

Tipo: pozzo

Comune: Figline Valdarno-FI


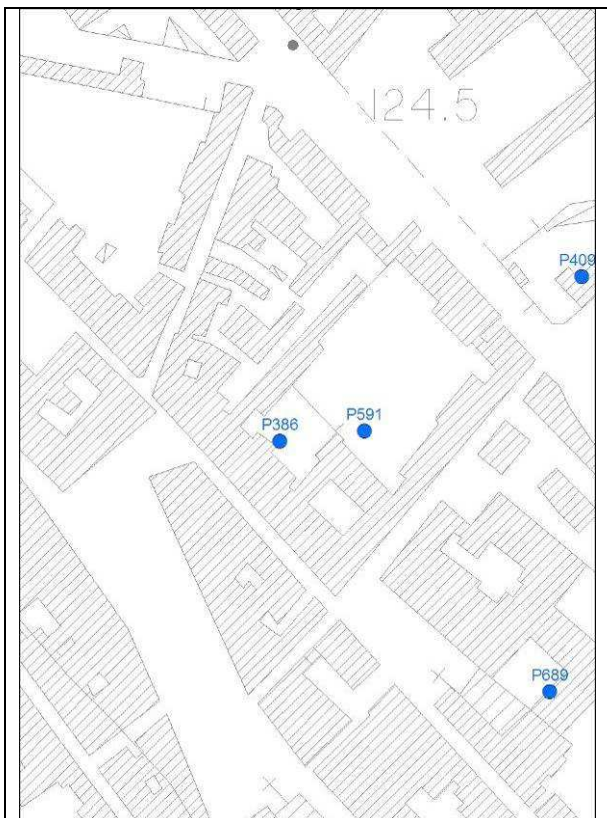
Coordinata X: 1699554

Coordinata Y: 4832557

Quota: 127 m s.l.m.

Sezione CTR: 276140

Sigla (Provincia): d53602



Tipologia d'uso: domestico

Data misura: 01-06-11

Note:

Profondità (m)	8
Livello statico (m dal p.c.)	7,60
Livello dinamico (m dal p.c.)	--
Livello statico (m s.l.m.)	119,40
Livello dinamico (m s.l.m.)	--
Diam_rivest (cm)	--
Stratigrafia	--
Stato	attivo

AUTOSTRADA A-1 MILANO-NAPOLI tratto Incisa-Valdarno

Sigla: P593

Tipo: pozzo

Comune: Figline Valdarno-FI

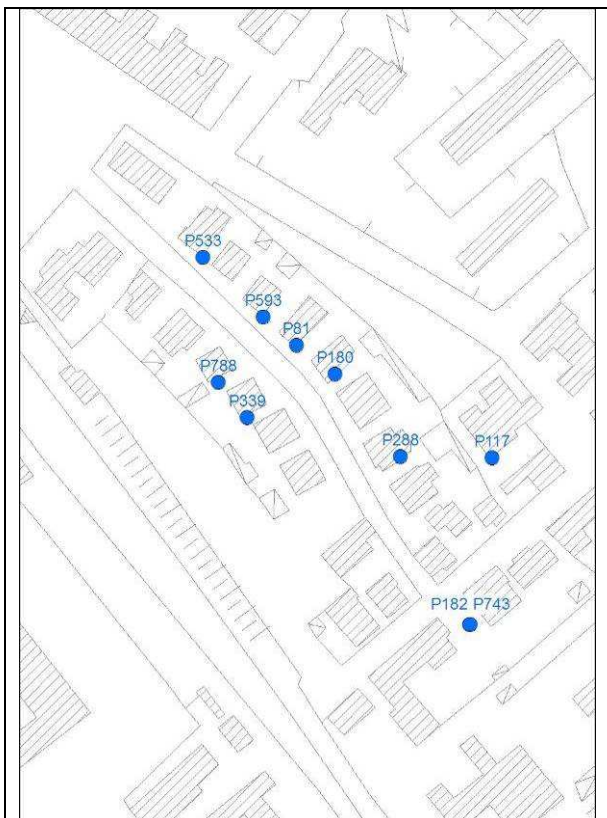
Coordinata X: 1699734

Coordinata Y: 4832854

Quota: 123 m s.l.m.

Sezione CTR: 276140

Sigla (Provincia): d53607



Tipologia d'uso: domestico

Data misura: 03-06-11

Note: misura non effettuabile,
mancata autorizzazione

Profondità (m)	6
Livello statico (m dal p.c.)	--
Livello dinamico (m dal p.c.)	--
Livello statico (m s.l.m.)	--
Livello dinamico (m s.l.m.)	--
Diam_rivest (cm)	--
Stratigrafia	--
Stato	attivo

AUTOSTRADA A-1 MILANO-NAPOLI tratto Incisa-Valdarno

Sigla: P594

Tipo: pozzo

Comune: Figline Valdarno-FI

Coordinata X: 1698866

Coordinata Y: 4833306

Quota: 122 m s.l.m.

Sezione CTR: 276140

Sigla (Provincia): d53611



Tipologia d'uso: domestico

Data misura: 27/05/2011

Note: pozzo non trovato nell'area indicata

Profondità (m)	7
Livello statico (m dal p.c.)	--
Livello dinamico (m dal p.c.)	--
Livello statico (m s.l.m.)	--
Livello dinamico (m s.l.m.)	--
Diam_rivest (cm)	--
Stratigrafia	--
Stato	

AUTOSTRADA A-1 MILANO-NAPOLI tratto Incisa-Valdarno

Sigla: P595

Tipo: pozzo

Comune: Figline Valdarno-FI

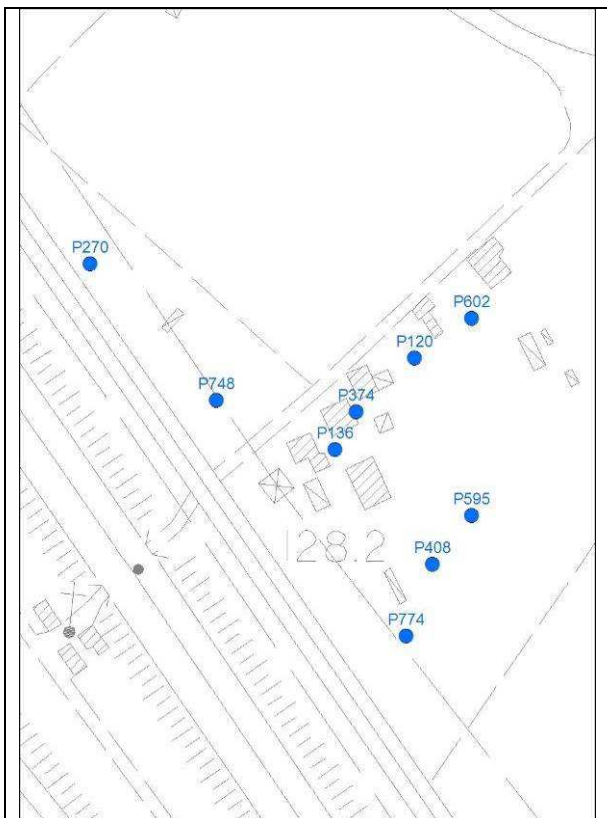
Coordinata X: 1700650

Coordinata Y: 4832707

Quota: 123 m s.l.m.

Sezione CTR: 276140

Sigla (Provincia): d53617



Tipologia d'uso: domestico

Data misura: 31/05/11

Note: misura non effettuabile –
proprietà chiusa

Profondità (m)	9
Livello statico (m dal p.c.)	--
Livello dinamico (m dal p.c.)	--
Livello statico (m s.l.m.)	--
Livello dinamico (m s.l.m.)	--
Diam_rivest (cm)	--
Stratigrafia	--
Stato	

AUTOSTRADA A-1 MILANO-NAPOLI tratto Incisa-Valdarno

Sigla: P596

Tipo: pozzo

Comune: Reggello-FI


Coordinata X: 1700268

Coordinata Y: 4833486

Quota: 125 m s.l.m.

Sezione CTR: 276140

Sigla (Provincia): d53619



Tipologia d'uso: domestico

Data misura: 01/06/11

Note:

Profondità (m)	8
Livello statico (m dal p.c.)	4,75
Livello dinamico (m dal p.c.)	--
Livello statico (m s.l.m.)	120,25
Livello dinamico (m s.l.m.)	--
Diam_rivest (cm)	120
Stratigrafia	--
Stato	attivo

AUTOSTRADA A-1 MILANO-NAPOLI tratto Incisa-Valdarno

Sigla: P597

Tipo: pozzo

Comune: Reggello-FI


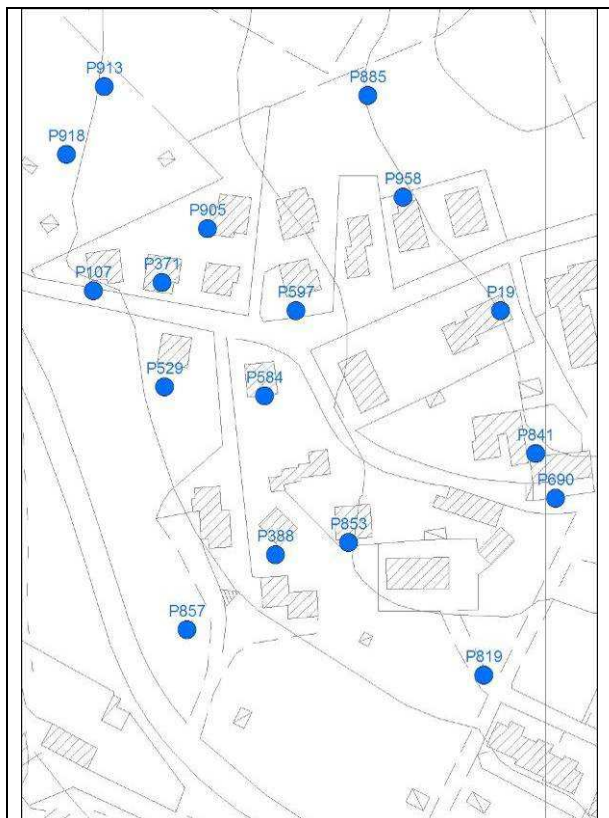
Coordinata X: 1699901

Coordinata Y: 4833851

Quota: 132 m s.l.m.

Sezione CTR: 276140

Sigla (Provincia): d53658



Tipologia d'uso: domestico

Data misura: 08/06/11

Note: misura non effettuabile – proprietà chiusa

Profondità (m)	15
Livello statico (m dal p.c.)	--
Livello dinamico (m dal p.c.)	--
Livello statico (m s.l.m.)	--
Livello dinamico (m s.l.m.)	--
Diam_rivest (cm)	--
Stratigrafia	--
Stato	

AUTOSTRADA A-1 MILANO-NAPOLI tratto Incisa-Valdarno

Sigla: P598

Tipo: pozzo

Comune: Figline Valdarno-FI


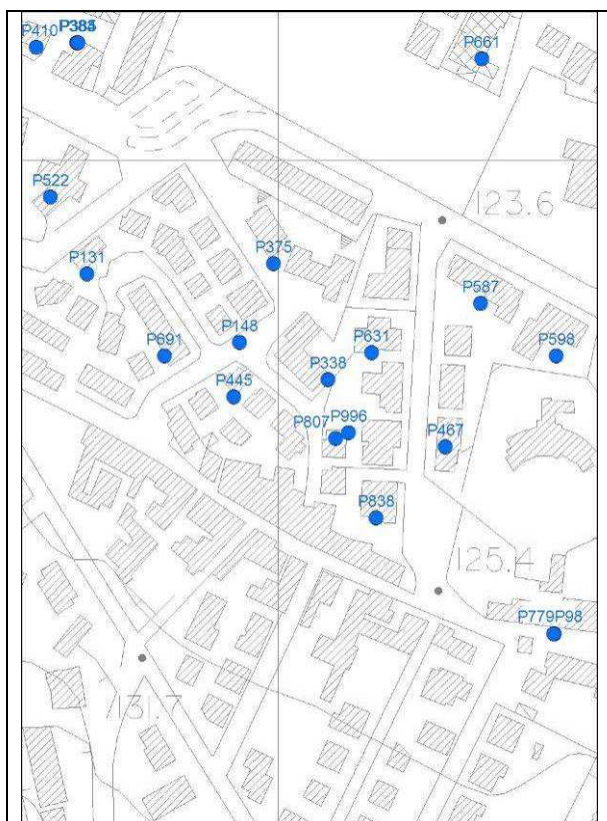
Coordinata X: 1699147

Coordinata Y: 4832906

Quota: 123 m s.l.m.

Sezione CTR: 276140

Sigla (Provincia): d53667



Tipologia d'uso: domestico

Data misura: 08/06/11

Note: misura non effettuabile –
proprietà chiusa

Profondità (m)	7
Livello statico (m dal p.c.)	--
Livello dinamico (m dal p.c.)	--
Livello statico (m s.l.m.)	--
Livello dinamico (m s.l.m.)	--
Diam_rivest (cm)	--
Stratigrafia	--
Stato	

AUTOSTRADA A-1 MILANO-NAPOLI tratto Incisa-Valdarno

Sigla: P600

Tipo: pozzo

Comune: Figline Valdarno-FI

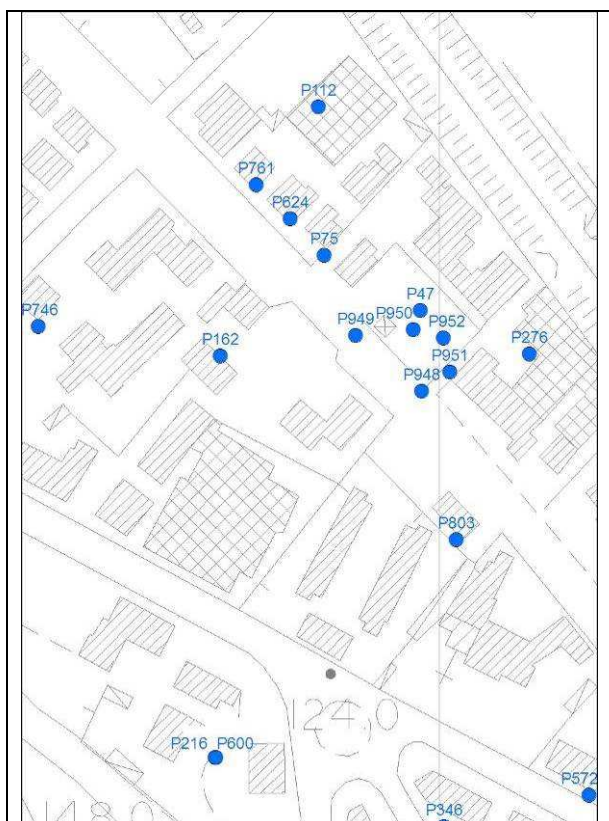
Coordinata X: 1699912

Coordinata Y: 4832057

Quota: 128 m s.l.m.

Sezione CTR: 276140

Sigla (Provincia): d53711



Tipologia d'uso: altri usi

Data misura: 30-05-11

Note: misura non effettuabile,
mancata autorizzazione

Profondità (m)	15
Livello statico (m dal p.c.)	--
Livello dinamico (m dal p.c.)	--
Livello statico (m s.l.m.)	--
Livello dinamico (m s.l.m.)	--
Diam_rivest (cm)	--
Stratigrafia	--
Stato	attivo

AUTOSTRADA A-1 MILANO-NAPOLI tratto Incisa-Valdarno

Sigla: P603

Tipo: pozzo

Comune: Figline Valdarno-FI

Coordinata X: 1699009

Coordinata Y: 4833268

Quota: 122 m s.l.m.

Sezione CTR: 276140

Sigla (Provincia): d53748



Tipologia d'uso: domestico

Data misura: 27/05/2011

Note: pozzo non trovato nell'area indicata, né in quelle adiacenti

Profondità (m)	8
Livello statico (m dal p.c.)	--
Livello dinamico (m dal p.c.)	--
Livello statico (m s.l.m.)	--
Livello dinamico (m s.l.m.)	--
Diam_rivest (cm)	--
Stratigrafia	--
Stato	

AUTOSTRADA A-1 MILANO-NAPOLI tratto Incisa-Valdarno

Sigla: P604

Tipo: pozzo

Comune: Figline Valdarno-FI

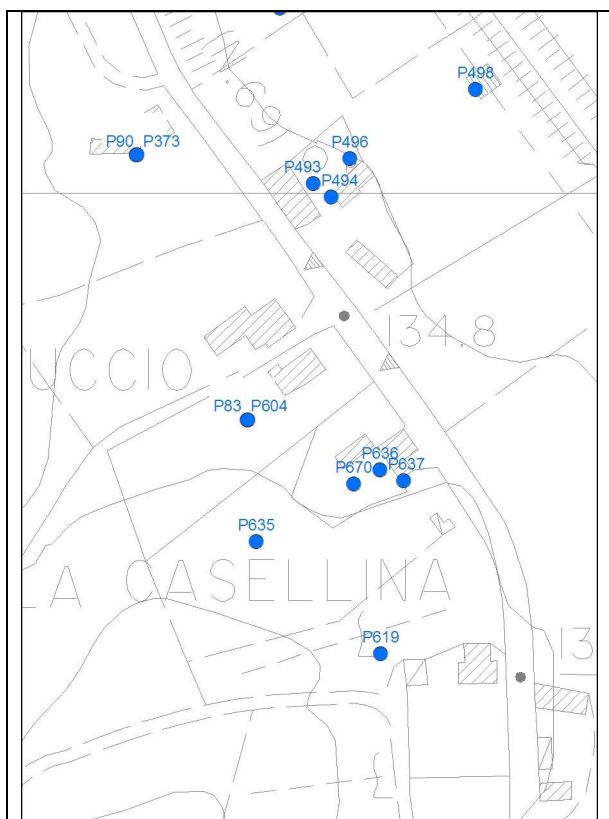
Coordinata X: 1700832

Coordinata Y: 4830919

Quota: 137 m s.l.m.

Sezione CTR: 276140

Sigla (Provincia): d15286/d53773



Tipologia d'uso: altri usi

Data misura: 26/05/2011

Note:

Profondità (m)	30
Livello statico (m dal p.c.)	> 25 m
Livello dinamico (m dal p.c.)	--
Livello statico (m s.l.m.)	Circa 112,00
Livello dinamico (m s.l.m.)	--
Diam_rivest (cm)	80
Stratigrafia	--
Stato	attivo

AUTOSTRADA A-1 MILANO-NAPOLI tratto Incisa-Valdarno

Sigla: P605

Tipo: pozzo

Comune: Figline Valdarno-FI


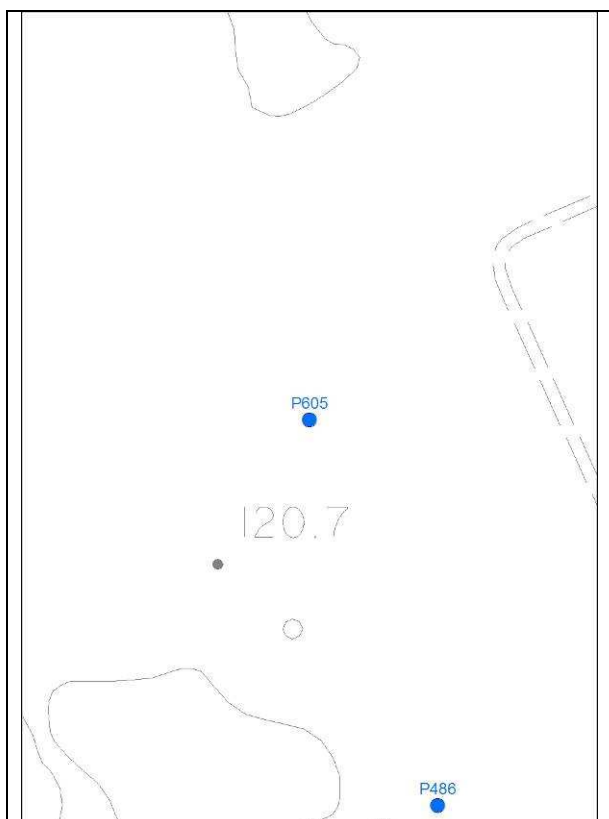
Coordinata X: 1701272

Coordinata Y: 4832179

Quota: m s.l.m.

Sezione CTR: 276140

Sigla (Provincia): d53784



Tipologia d'uso: domestico

Data misura: 25/05/2011

Note: pozzo non trovato, le persone interpellate non erano a conoscenza della presenza di pozzi

Profondità (m)	10
Livello statico (m dal p.c.)	--
Livello dinamico (m dal p.c.)	--
Livello statico (m s.l.m.)	--
Livello dinamico (m s.l.m.)	--
Diam_rivest (cm)	--
Stratigrafia	--
Stato	--

AUTOSTRADA A-1 MILANO-NAPOLI tratto Incisa-Valdarno

Sigla: P606

Tipo: pozzo

Comune: Figline Valdarno-FI


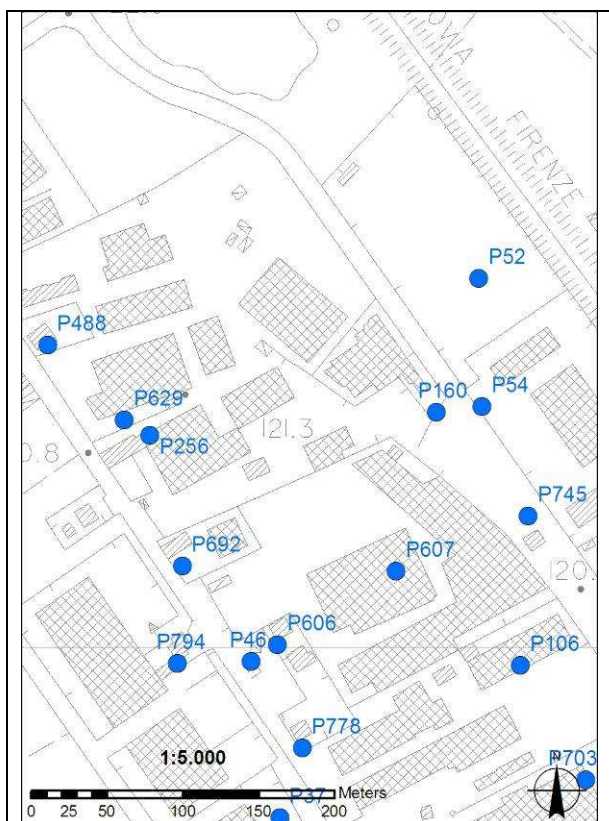
Coordinata X: 1698366

Coordinata Y: 4834011

Quota: 120,8m s.l.m.

Sezione CTR: 276140

Sigla (Provincia): d53787



Tipologia d'uso: domestico

Data misura: 24/05/2011

Note: misura non effettuabile, probabile cisterna, proprietario assente

Profondità (m)	8
Livello statico (m dal p.c.)	--
Livello dinamico (m dal p.c.)	--
Livello statico (m s.l.m.)	--
Livello dinamico (m s.l.m.)	--
Diam_rivest (cm)	--
Stratigrafia	--
Stato	

AUTOSTRADA A-1 MILANO-NAPOLI tratto Incisa-Valdarno

Sigla: P607

Tipo: pozzo

Comune: Figline Valdarno-FI


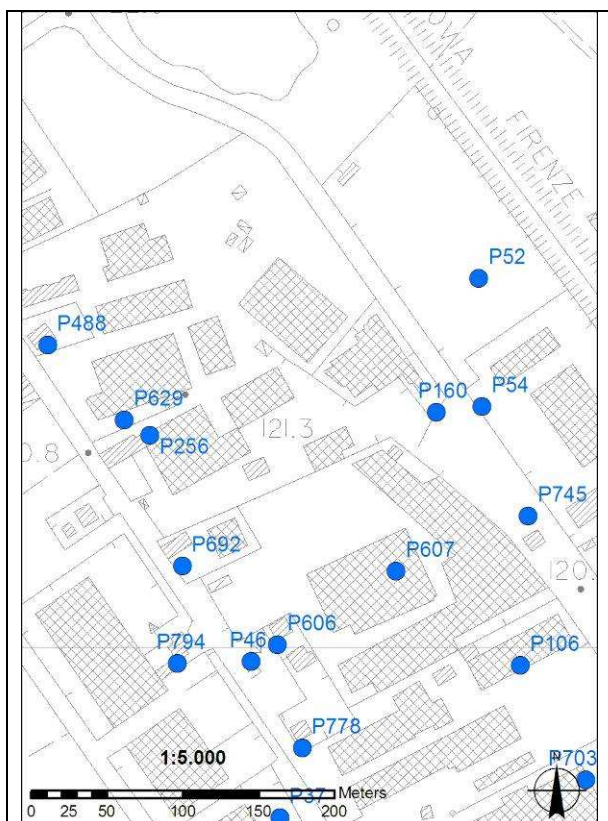
Coordinata X: 1698444

Coordinata Y: 4834060

Quota: 120,8m s.l.m.

Sezione CTR: 276140

Sigla (Provincia): d53866



Tipologia d'uso: altri usi

Data misura: 24/05/2011

Note: area industriale in vendesi

Profondità (m)	10
Livello statico (m dal p.c.)	--
Livello dinamico (m dal p.c.)	--
Livello statico (m s.l.m.)	--
Livello dinamico (m s.l.m.)	--
Diam_rivest (cm)	--
Stratigrafia	--
Stato	

AUTOSTRADA A-1 MILANO-NAPOLI tratto Incisa-Valdarno

Sigla: P608

Tipo: pozzo

Comune: Reggello-FI

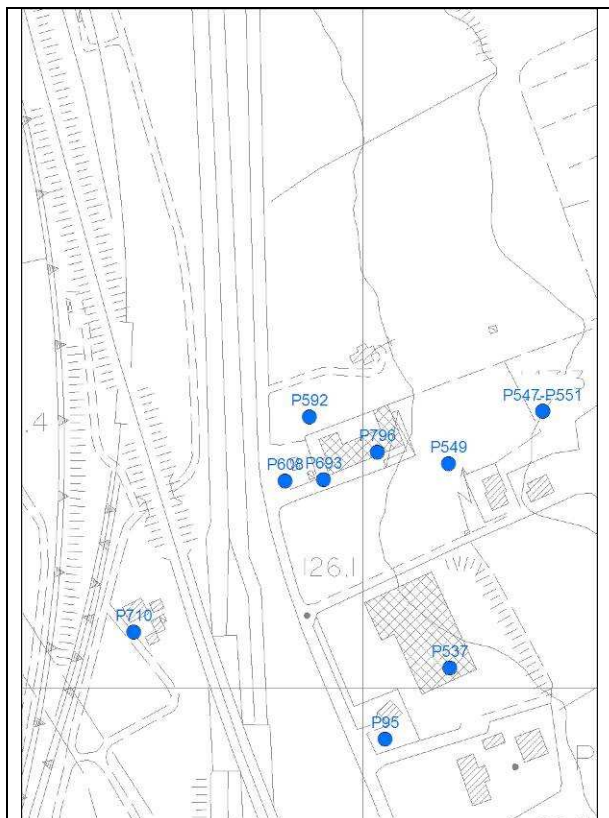
Coordinata X: 1698949

Coordinata Y: 4835145

Quota: 128 m s.l.m.

Sezione CTR: 276140

Sigla (Provincia): d53868



Tipologia d'uso: altri usi

Data misura: 25/05/2011

Note: misura non effettuabile per pozzo tombato

Profondità (m)	16
Livello statico (m dal p.c.)	--
Livello dinamico (m dal p.c.)	--
Livello statico (m s.l.m.)	--
Livello dinamico (m s.l.m.)	--
Diam_rivest (cm)	--
Stratigrafia	--
Stato	--

AUTOSTRADA A-1 MILANO-NAPOLI tratto Incisa-Valdarno

Sigla: P611

Tipo: pozzo

Comune: Figline Valdarno-FI

Coordinata X: 1699302

Coordinata Y: 4832931

Quota: 123 m s.l.m.

Sezione CTR: 276140

Sigla (Provincia): d53928



Tipologia d'uso: altri usi

Data misura: 08/06/11

Note: misura non effettuabile –
proprietà chiusa

Profondità (m)	9
Livello statico (m dal p.c.)	--
Livello dinamico (m dal p.c.)	--
Livello statico (m s.l.m.)	--
Livello dinamico (m s.l.m.)	--
Diam_rivest (cm)	--
Stratigrafia	--
Stato	

AUTOSTRADA A-1 MILANO-NAPOLI tratto Incisa-Valdarno

Sigla: P613

Tipo: pozzo

Comune: Figline Valdarno-FI

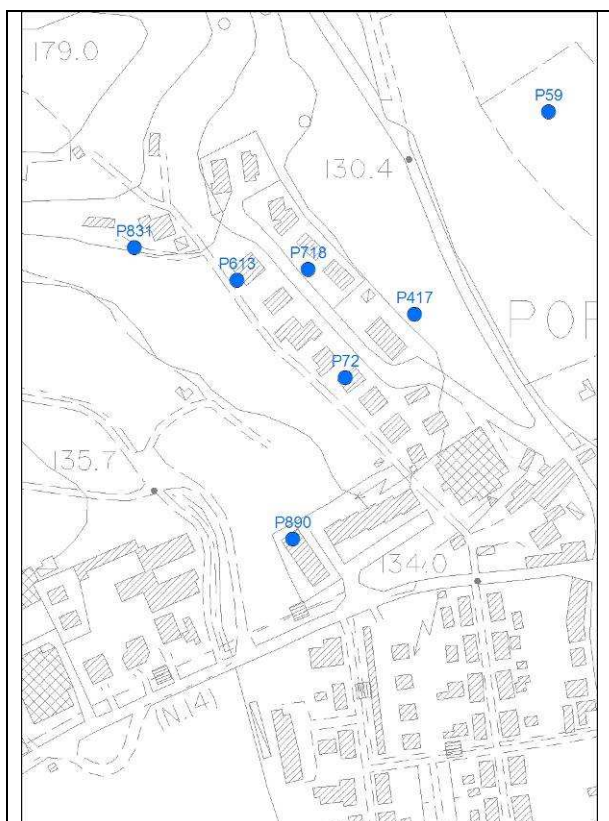
Coordinata X: 1702497

Coordinata Y: 4828419

Quota: 146 m s.l.m.

Sezione CTR: 287030

Sigla (Provincia): d53933



Tipologia d'uso: domestico

Data misura: 31/05/2011

Note:

Profondità (m)	20
Livello statico (m dal p.c.)	12,25
Livello dinamico (m dal p.c.)	--
Livello statico (m s.l.m.)	133,75
Livello dinamico (m s.l.m.)	--
Diam_rivest (cm)	32
Stratigrafia	--
Stato	--

AUTOSTRADA A-1 MILANO-NAPOLI tratto Incisa-Valdarno

Sigla: P614

Tipo: pozzo

Comune: Reggello-FI


Coordinata X: 1700328

Coordinata Y: 4833497

Quota: 125 m s.l.m.

Sezione CTR: 276140

Sigla (Provincia): d53936



Tipologia d'uso: altri usi

Data misura: 01/06/11

Note: misura non effettuabile –
proprietà chiusa

Profondità (m)	7
Livello statico (m dal p.c.)	--
Livello dinamico (m dal p.c.)	--
Livello statico (m s.l.m.)	--
Livello dinamico (m s.l.m.)	--
Diam_rivest (cm)	--
Stratigrafia	--
Stato	

AUTOSTRADA A-1 MILANO-NAPOLI tratto Incisa-Valdarno

Sigla: P618

Tipo: pozzo

Comune: Figline Valdarno-FI

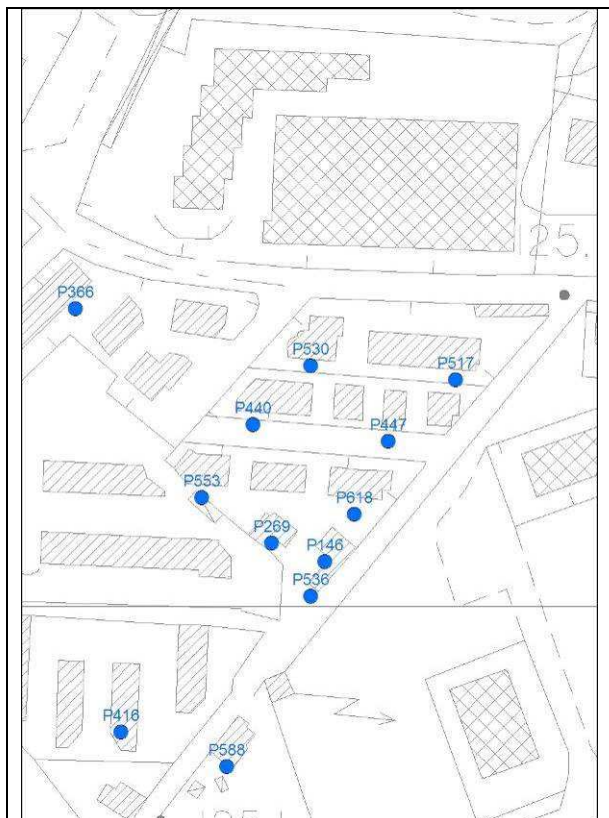
Coordinata X: 1700843

Coordinata Y: 4833046

Quota: 124 m s.l.m.

Sezione CTR: 276140

Sigla (Provincia): d53993



Tipologia d'uso: altri usi

Data misura: 23/05/2011

Note: Misura non effettuabile per boccapozzo chiusa da flangia

Profondità (m)	5
Livello statico (m dal p.c.)	--
Livello dinamico (m dal p.c.)	--
Livello statico (m s.l.m.)	--
Livello dinamico (m s.l.m.)	--
Diam_rivest (cm)	--
Stratigrafia	--
Stato	--

AUTOSTRADA A-1 MILANO-NAPOLI tratto Incisa-Valdarno

Sigla: P621

Tipo: pozzo

Comune: Incisa in Valdarno-FI

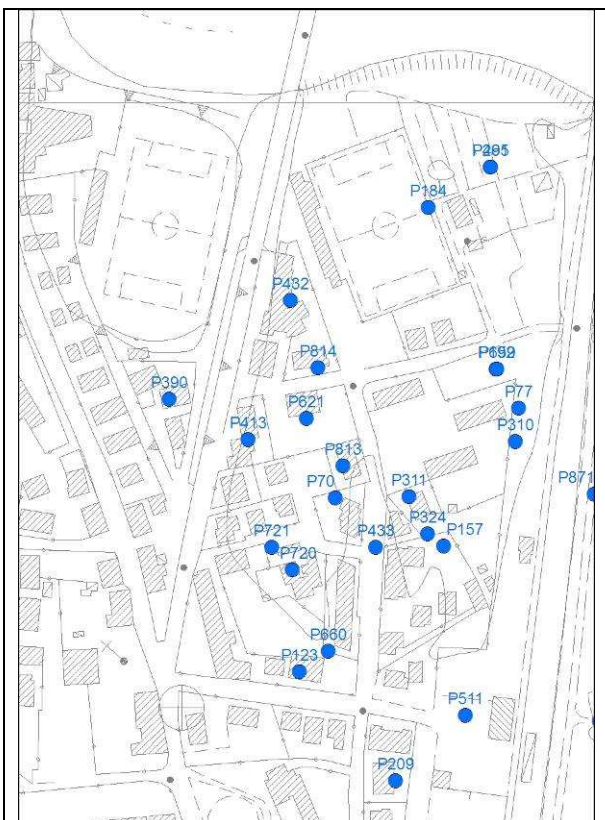
Coordinata X: 1697658

Coordinata Y: 4836791

Quota: m s.l.m.

Sezione CTR: 276100

Sigla (Provincia): d54046



Tipologia d'uso: domestico

Data misura: 24/05/2011

Note: pozzo non trovato nell'area indicata, le persone interpellate non erano conoscenza della presenza di pozzi

Profondità (m)	11
Livello statico (m dal p.c.)	--
Livello dinamico (m dal p.c.)	--
Livello statico (m s.l.m.)	--
Livello dinamico (m s.l.m.)	--
Diam_rivest (cm)	--
Stratigrafia	--
Stato	--

AUTOSTRADA A-1 MILANO-NAPOLI tratto Incisa-Valdarno

Sigla: P623

Tipo: pozzo

Comune: Figline Valdarno-FI

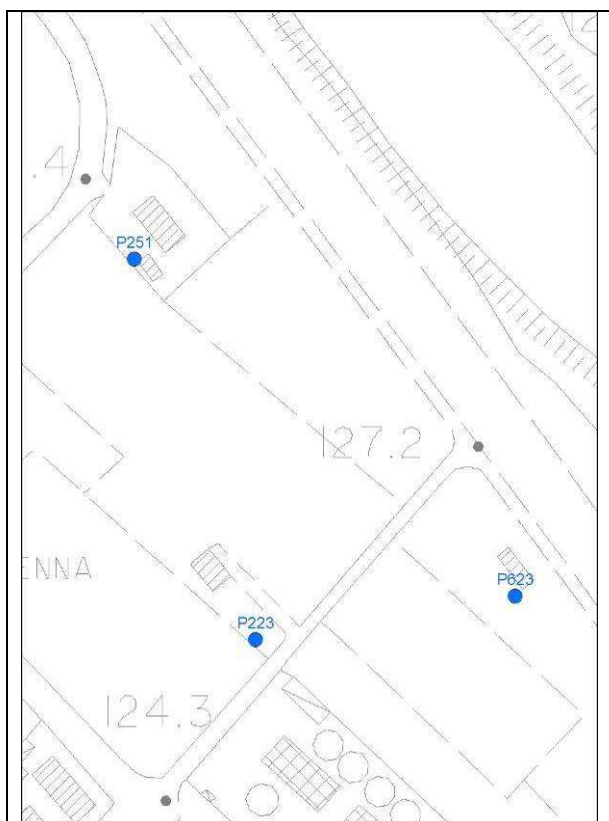
Coordinata X: 1700256

Coordinata Y: 4832624

Quota: 122 m s.l.m.

Sezione CTR: 276140

Sigla (Provincia): d54089



Tipologia d'uso: domestico

Data misura: 31-05-11

Note: misura non effettuabile, chiuso da pompa

Profondità (m)	8
Livello statico (m dal p.c.)	--
Livello dinamico (m dal p.c.)	--
Livello statico (m s.l.m.)	--
Livello dinamico (m s.l.m.)	--
Diam_rivest (cm)	--
Stratigrafia	--
Stato	attivo

AUTOSTRADA A-1 MILANO-NAPOLI tratto Incisa-Valdarno

Sigla: P624

Tipo: pozzo

Comune: Figline Valdarno-FI

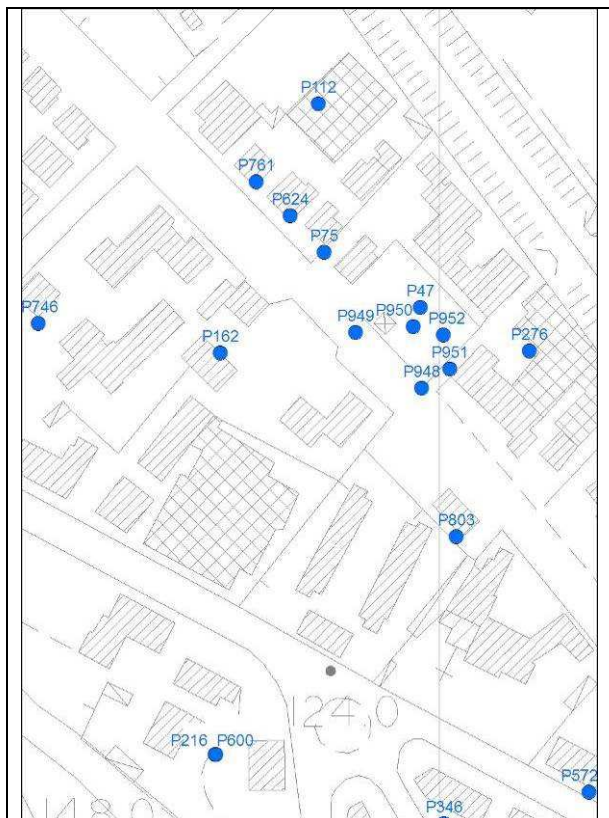
Coordinata X: 1699942

Coordinata Y: 4832271

Quota: 123 m s.l.m.

Sezione CTR: 276140

Sigla (Provincia): d54098



Tipologia d'uso: domestico

Data misura: 01-06-11

Note:

Profondità (m)	6
Livello statico (m dal p.c.)	4,7
Livello dinamico (m dal p.c.)	--
Livello statico (m s.l.m.)	118,3
Livello dinamico (m s.l.m.)	--
Diam_rivest (cm)	120
Stratigrafia	--
Stato	attivo

AUTOSTRADA A-1 MILANO-NAPOLI tratto Incisa-Valdarno

Sigla: P626

Tipo: pozzo

Comune: Figline Valdarno-FI

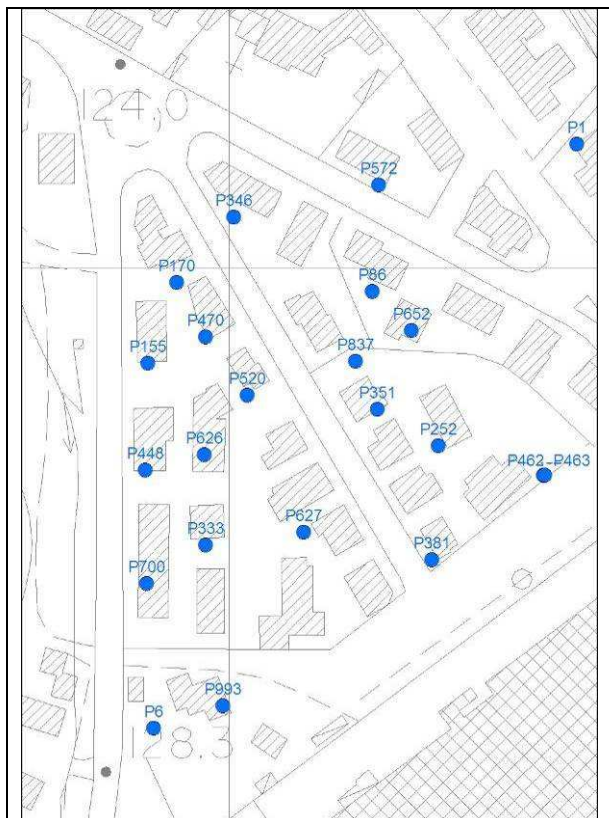
Coordinata X: 1699991

Coordinata Y: 4831935

Quota: 128 m s.l.m.

Sezione CTR: 276140

Sigla (Provincia): d54354



Tipologia d'uso: altri usi

Data misura: 31-05-11

Note: misura non effettuabile, pozzo non più attivo

Profondità (m)	10
Livello statico (m dal p.c.)	--
Livello dinamico (m dal p.c.)	--
Livello statico (m s.l.m.)	--
Livello dinamico (m s.l.m.)	--
Diam_rivest (cm)	--
Stratigrafia	--
Stato	Non più attivo

AUTOSTRADA A-1 MILANO-NAPOLI tratto Incisa-Valdarno

Sigla: P627

Tipo: pozzo

Comune: Figline Valdarno-FI

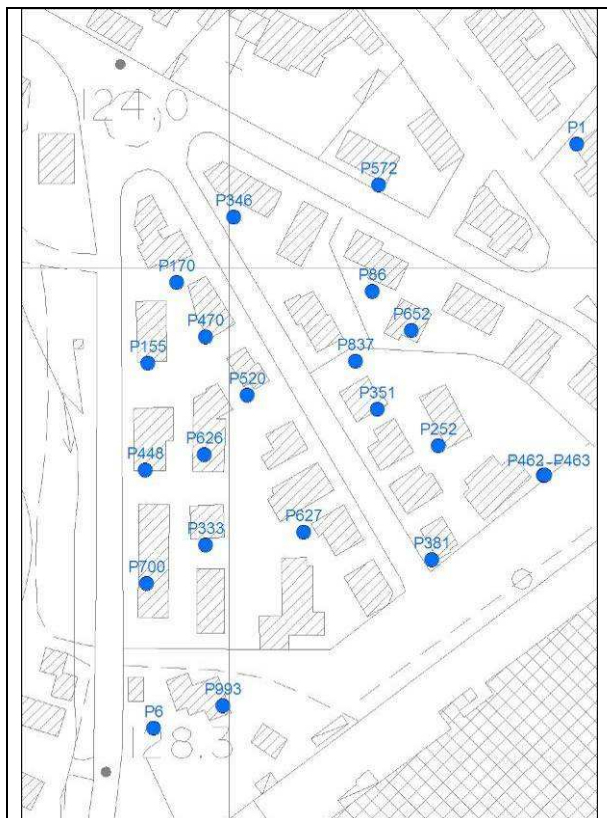
Coordinata X: 1700030

Coordinata Y: 4831904

Quota: 126 m s.l.m.

Sezione CTR: 276140

Sigla (Provincia): d54357



Tipologia d'uso: altri usi

Data misura: 31-05-11

Note: misura non effettuabile,
proprietà chiusa

Profondità (m)	15
Livello statico (m dal p.c.)	--
Livello dinamico (m dal p.c.)	--
Livello statico (m s.l.m.)	--
Livello dinamico (m s.l.m.)	--
Diam_rivest (cm)	--
Stratigrafia	--
Stato	attivo

AUTOSTRADA A-1 MILANO-NAPOLI tratto Incisa-Valdarno

Sigla: P628

Tipo: pozzo

Comune: Figline Valdarno-FI

Coordinata X: 1700374

Coordinata Y: 4833347

Quota: 125 m s.l.m.

Sezione CTR: 276140

Sigla (Provincia): d54383



Tipologia d'uso: domestico

Data misura: 01/06/11

Note: misura non effettuabile –
testa pozzo chiusa da pompa

Profondità (m)	8
Livello statico (m dal p.c.)	--
Livello dinamico (m dal p.c.)	--
Livello statico (m s.l.m.)	--
Livello dinamico (m s.l.m.)	--
Diam_rivest (cm)	--
Stratigrafia	--
Stato	

AUTOSTRADA A-1 MILANO-NAPOLI tratto Incisa-Valdarno

Sigla: P629

Tipo: pozzo

Comune: Figline Valdarno-FI

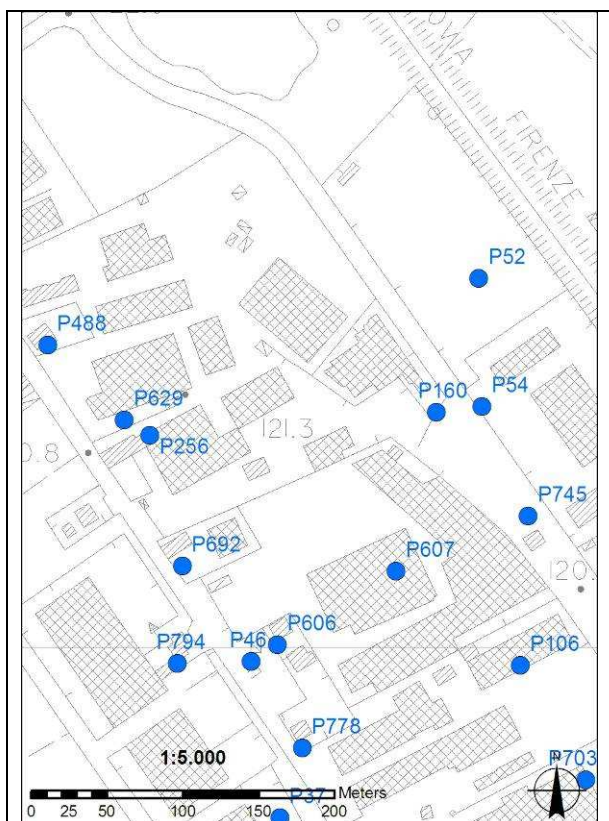
Coordinata X: 1698265

Coordinata Y: 4834160

Quota: 121,3m s.l.m.

Sezione CTR: 276140

Sigla (Provincia): d54384



Tipologia d'uso: altri usi

Data misura: 27/05/2011

Note: pozzo dismesso

Profondità (m)	20
Livello statico (m dal p.c.)	--
Livello dinamico (m dal p.c.)	--
Livello statico (m s.l.m.)	--
Livello dinamico (m s.l.m.)	--
Diam_rivest (cm)	--
Stratigrafia	--
Stato	

AUTOSTRADA A-1 MILANO-NAPOLI tratto Incisa-Valdarno

Sigla: P630

Tipo: pozzo

Comune: Figline Valdarno - FI

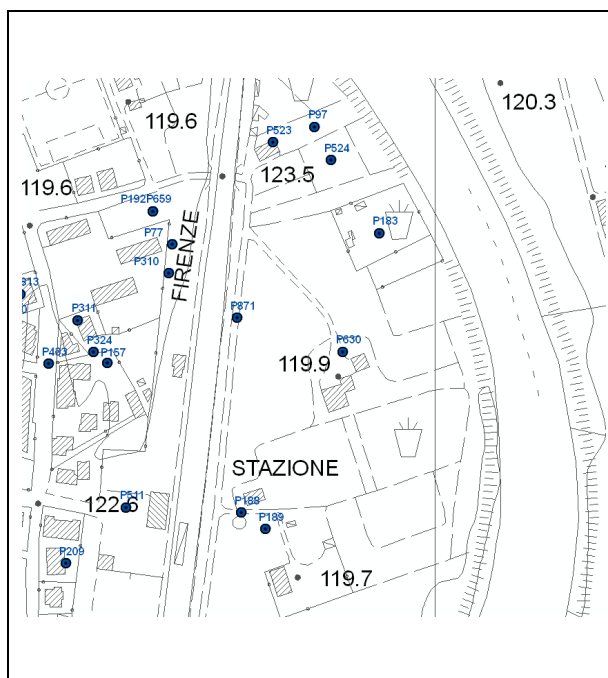
Coordinata X: 1697783

Coordinata Y: 4836826

Quota: 122 m s.l.m.

Sezione CTR: 276100

Sigla (Provincia): d54410



Tipologia d'uso: domestico

Data misura: 11/01/2011

Note:

Profondità (m)	
Livello statico (m dal p.c.)	5.3
Livello dinamico (m dal p.c.)	--
Livello statico (m s.l.m.)	116.7
Livello dinamico (m s.l.m.)	--
Diam_rivest (cm)	25
Stratigrafia	--
Stato	attivo

AUTOSTRADA A-1 MILANO-NAPOLI tratto Incisa-Valdarno

Sigla: P632

Tipo: pozzo

Comune: Figline Valdarno-FI

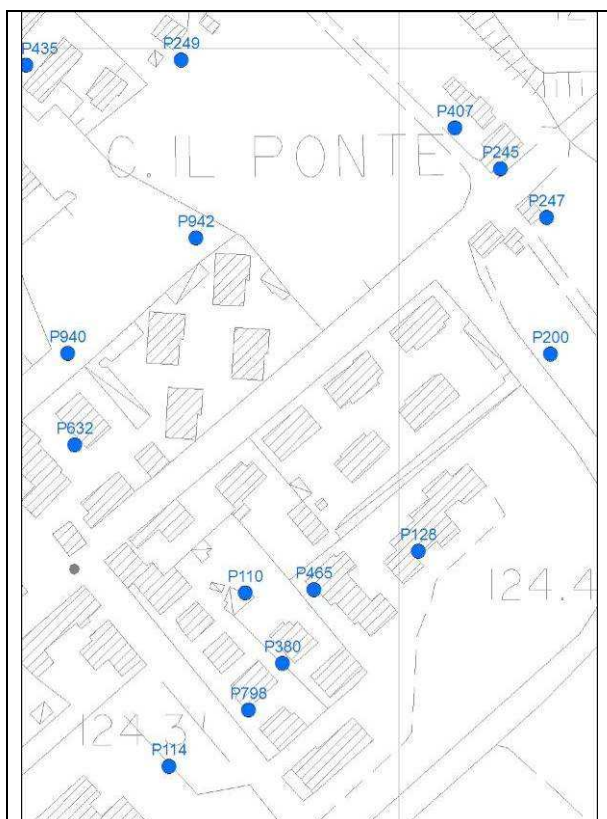
Coordinata X: 1699872

Coordinata Y: 4832852

Quota: 123 m s.l.m.

Sezione CTR: 276140

Sigla (Provincia): d54440



Tipologia d'uso: domestico

Data misura: 03-06-11

Note: misura non effettuabile,
mancata autorizzazione

Profondità (m)	7
Livello statico (m dal p.c.)	--
Livello dinamico (m dal p.c.)	--
Livello statico (m s.l.m.)	--
Livello dinamico (m s.l.m.)	--
Diam_rivest (cm)	--
Stratigrafia	--
Stato	attivo

AUTOSTRADA A-1 MILANO-NAPOLI tratto Incisa-Valdarno

Sigla: P633

Tipo: pozzo

Comune: Figline Valdarno-FI


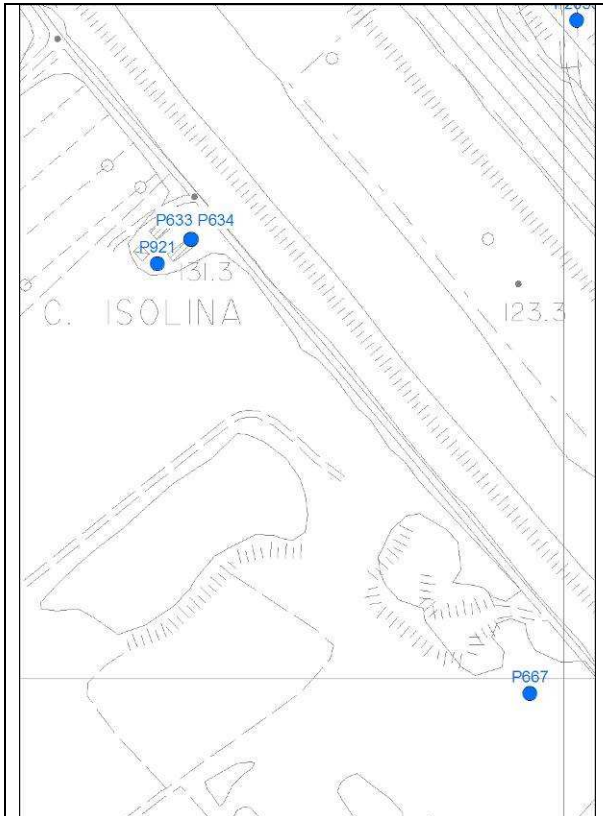
Coordinata X: 1702755

Coordinata Y: 4829298

Quota: 125 m s.l.m.

Sezione CTR: 287030

Sigla (Provincia): d54441



Tipologia d'uso: altri usi

Data misura: 01/06/2011

Note: misura non effettuabile per accesso non autorizzato

Profondità (m)	--
Livello statico (m dal p.c.)	--
Livello dinamico (m dal p.c.)	--
Livello statico (m s.l.m.)	--
Livello dinamico (m s.l.m.)	--
Diam_rivest (cm)	--
Stratigrafia	--
Stato	--

AUTOSTRADA A-1 MILANO-NAPOLI tratto Incisa-Valdarno

Sigla: P634

Tipo: pozzo

Comune: Figline Valdarno-FI


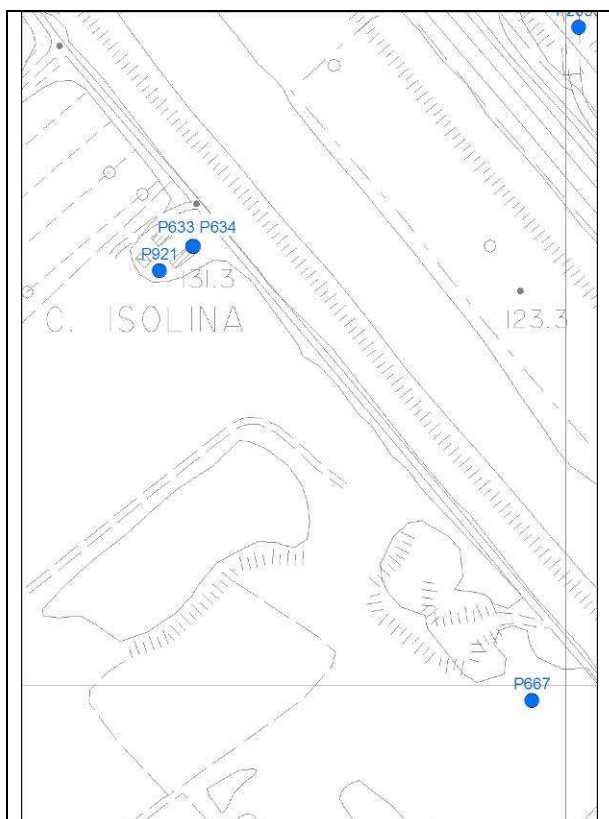
Coordinata X: 1702755

Coordinata Y: 4829298

Quota: 125 m s.l.m.

Sezione CTR: 287030

Sigla (Provincia): d54442



Tipologia d'uso: altri usi

Data misura: 01/06/2011

Note: misura non effettuabile per accesso non autorizzato

Profondità (m)	--
Livello statico (m dal p.c.)	--
Livello dinamico (m dal p.c.)	--
Livello statico (m s.l.m.)	--
Livello dinamico (m s.l.m.)	--
Diam_rivest (cm)	--
Stratigrafia	--
Stato	--

AUTOSTRADA A-1 MILANO-NAPOLI tratto Incisa-Valdarno

Sigla: P635

Tipo: pozzo

Comune: Figline Valdarno-FI

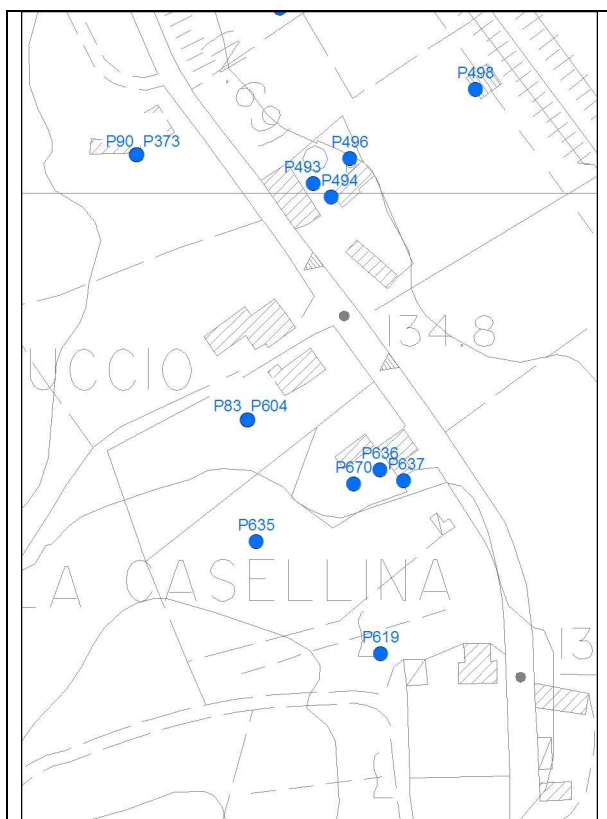
Coordinata X: 1700836

Coordinata Y: 4830871

Quota: 142 m s.l.m.

Sezione CTR: 276140

Sigla (Provincia): d54444



Tipologia d'uso: altri usi

Data misura: 26/05/2011

Note: Proprietà chiusa, pozzo non accessibile, misura non effettuabile

Profondità (m)	4
Livello statico (m dal p.c.)	--
Livello dinamico (m dal p.c.)	--
Livello statico (m s.l.m.)	--
Livello dinamico (m s.l.m.)	--
Diam_rivest (cm)	--
Stratigrafia	--
Stato	--

AUTOSTRADA A-1 MILANO-NAPOLI tratto Incisa-Valdarno

Sigla: P636

Tipo: pozzo

Comune: Figline Valdarno-FI

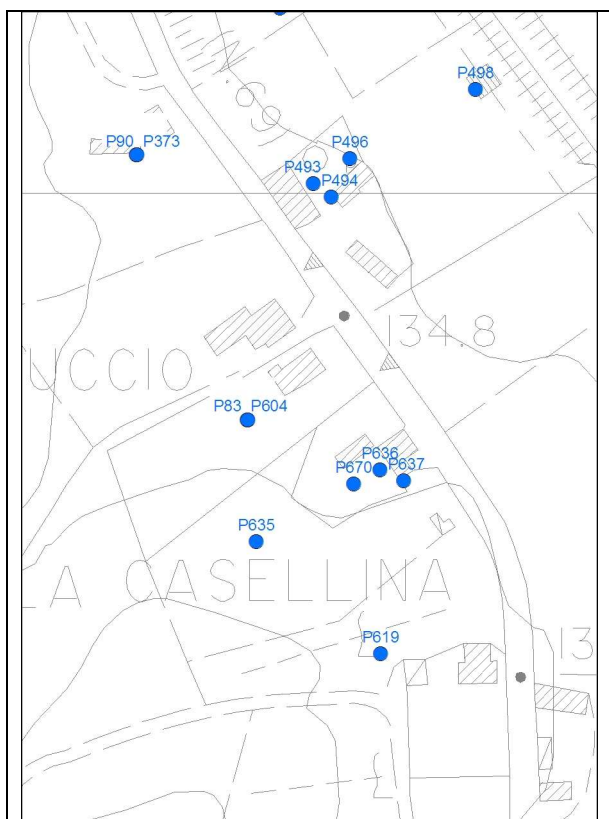
Coordinata X: 1700885

Coordinata Y: 4830900

Quota: 136 m s.l.m.

Sezione CTR: 276140

Sigla (Provincia): d54445



Tipologia d'uso: domestico

Data misura: 26/05/2011

Note: Proprietà chiusa, pozzo non accessibile, misura non effettuabile

Profondità (m)	7
Livello statico (m dal p.c.)	--
Livello dinamico (m dal p.c.)	--
Livello statico (m s.l.m.)	--
Livello dinamico (m s.l.m.)	--
Diam_rivest (cm)	--
Stratigrafia	--
Stato	--

AUTOSTRADA A-1 MILANO-NAPOLI tratto Incisa-Valdarno

Sigla: P637

Tipo: pozzo

Comune: Figline Valdarno-FI

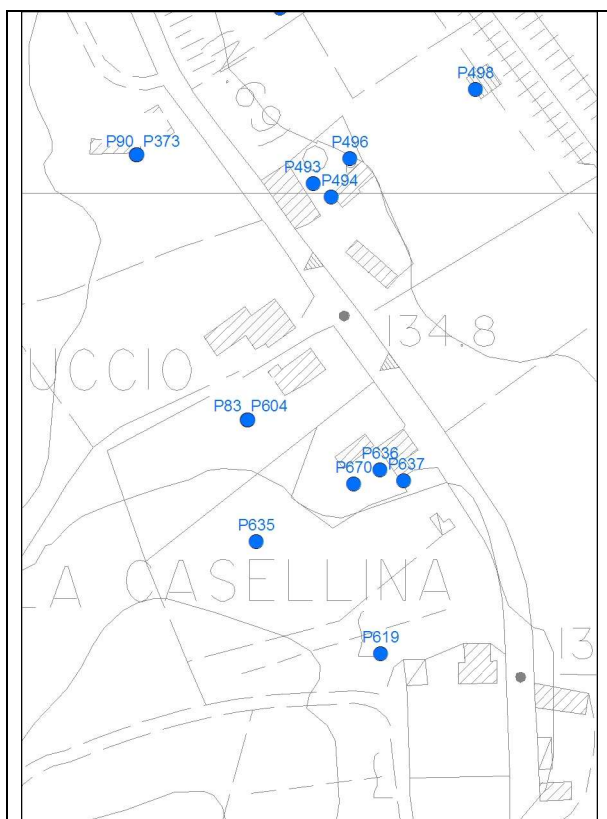
Coordinata X: 1700894

Coordinata Y: 4830895

Quota: 136 m s.l.m.

Sezione CTR: 276140

Sigla (Provincia): d54446



Tipologia d'uso: domestico

Data misura: 26/05/2011

Note: Proprietà chiusa, pozzo non accessibile, misura non effettuabile

Profondità (m)	22
Livello statico (m dal p.c.)	--
Livello dinamico (m dal p.c.)	--
Livello statico (m s.l.m.)	--
Livello dinamico (m s.l.m.)	--
Diam_rivest (cm)	--
Stratigrafia	--
Stato	--

AUTOSTRADA A-1 MILANO-NAPOLI tratto Incisa-Valdarno

Sigla: P638

Tipo: pozzo

Comune: Figline Valdarno-FI


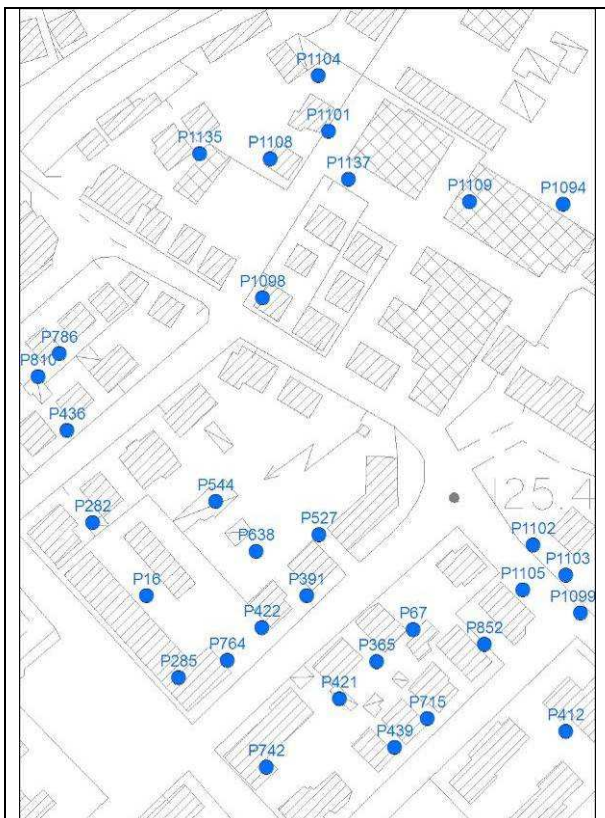
Coordinata X: 1700557

Coordinata Y: 4833227

Quota: 124 m s.l.m.

Sezione CTR: 276140

Sigla (Provincia): d54447



Tipologia d'uso: altri usi

Data misura: 31/05/11

Note:

Profondità (m)	7
Livello statico (m dal p.c.)	4,90
Livello dinamico (m dal p.c.)	--
Livello statico (m s.l.m.)	119,10
Livello dinamico (m s.l.m.)	--
Diam_rivest (cm)	30
Stratigrafia	--
Stato	attivo

AUTOSTRADA A-1 MILANO-NAPOLI tratto Incisa-Valdarno

Sigla: P639

Tipo: pozzo

Comune: Figline Valdarno-FI

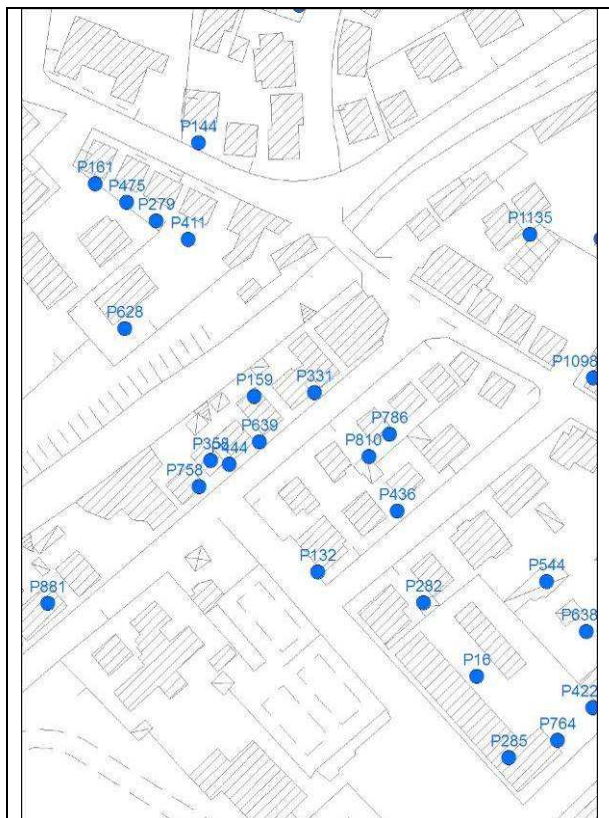
Coordinata X: 1700427

Coordinata Y: 4833302

Quota: 123 m s.l.m.

Sezione CTR: 276140

Sigla (Provincia): d54449



Tipologia d'uso: domestico

Data misura: 31/05/11

Note: misura non effettuabile –
testa pozzo chiusa da pompa

Profondità (m)	8,5
Livello statico (m dal p.c.)	--
Livello dinamico (m dal p.c.)	--
Livello statico (m s.l.m.)	--
Livello dinamico (m s.l.m.)	--
Diam_rivest (cm)	--
Stratigrafia	--
Stato	attivo

AUTOSTRADA A-1 MILANO-NAPOLI tratto Incisa-Valdarno

Sigla: P640

Tipo: pozzo

Comune: Figline Valdarno-FI


Coordinata X: 1699083

Coordinata Y: 4833142

Quota: 121 m s.l.m.

Sezione CTR: 276140

Sigla (Provincia): d54462



Tipologia d'uso: domestico

Data misura: 08/06/11

Note: misura non effettuabile – proprietà chiusa

Profondità (m)	15
Livello statico (m dal p.c.)	--
Livello dinamico (m dal p.c.)	--
Livello statico (m s.l.m.)	--
Livello dinamico (m s.l.m.)	--
Diam_rivest (cm)	--
Stratigrafia	--
Stato	

AUTOSTRADA A-1 MILANO-NAPOLI tratto Incisa-Valdarno

Sigla: P641

Tipo: pozzo

Comune: Reggello-FI


Coordinata X: 1700222

Coordinata Y: 4833603

Quota: 126 m s.l.m.

Sezione CTR: 276140

Sigla (Provincia): d54703



Tipologia d'uso: domestico

Data misura: 01/06/11

Note: misura non effettuabile – mancata autorizzazione

Profondità (m)	9
Livello statico (m dal p.c.)	--
Livello dinamico (m dal p.c.)	--
Livello statico (m s.l.m.)	--
Livello dinamico (m s.l.m.)	--
Diam_rivest (cm)	--
Stratigrafia	--
Stato	

AUTOSTRADA A-1 MILANO-NAPOLI tratto Incisa-Valdarno

Sigla: P642

Tipo: pozzo

Comune: Figline Valdarno-FI

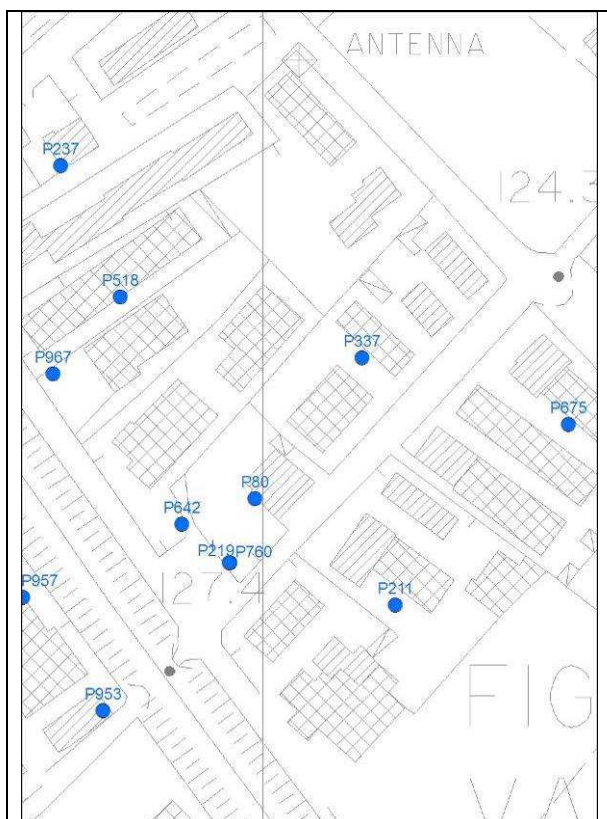
Coordinata X: 1699968

Coordinata Y: 4832445

Quota: 122 m s.l.m.

Sezione CTR: 276140

Sigla (Provincia): d54843



Tipologia d'uso: altri usi

Data misura: 31-05-11

Note: misura non effettuabile,
mancata autorizzazione

Profondità (m)	7
Livello statico (m dal p.c.)	--
Livello dinamico (m dal p.c.)	--
Livello statico (m s.l.m.)	--
Livello dinamico (m s.l.m.)	--
Diam_rivest (cm)	--
Stratigrafia	--
Stato	attivo

AUTOSTRADA A-1 MILANO-NAPOLI tratto Incisa-Valdarno

Sigla: P643

Tipo: pozzo

Comune: Reggello-FI

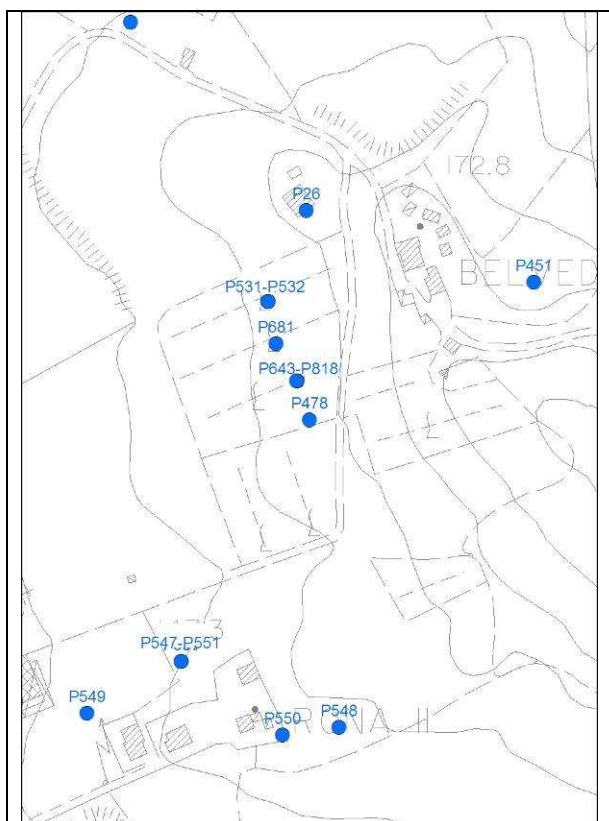
Coordinata X: 1699196

Coordinata Y: 4835377

Quota: m s.l.m.

Sezione CTR: 276140

Sigla (Provincia): d54851/ d9603



Tipologia d'uso: domestico

Data misura: 25/05/2011

Note: pozzo non trovato nell'area indicata

Profondità (m)	15/56
Livello statico (m dal p.c.)	--
Livello dinamico (m dal p.c.)	--
Livello statico (m s.l.m.)	--
Livello dinamico (m s.l.m.)	--
Diam_rivest (cm)	--
Stratigrafia	--
Stato	--

AUTOSTRADA A-1 MILANO-NAPOLI tratto Incisa-Valdarno

Sigla: P644

Tipo: pozzo

Comune: Figline Valdarno-FI

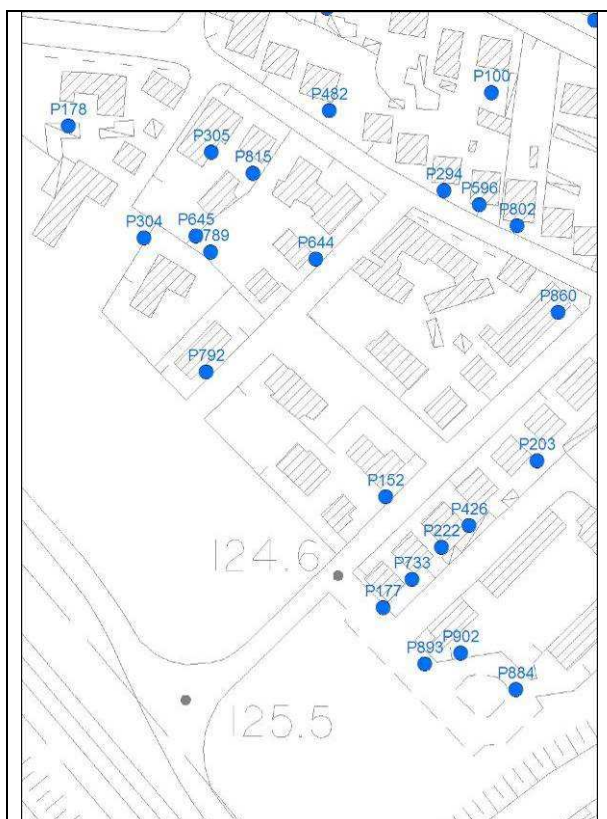
Coordinata X: 1700203

Coordinata Y: 4833465

Quota: 124 m s.l.m.

Sezione CTR: 276140

Sigla (Provincia): d54975



Tipologia d'uso: domestico

Data misura: 01/06/11

Note: misura non effettuabile –
proprietà chiusa

Profondità (m)	7
Livello statico (m dal p.c.)	--
Livello dinamico (m dal p.c.)	--
Livello statico (m s.l.m.)	--
Livello dinamico (m s.l.m.)	--
Diam_rivest (cm)	--
Stratigrafia	--
Stato	

AUTOSTRADA A-1 MILANO-NAPOLI tratto Incisa-Valdarno

Sigla: P645

Tipo: pozzo

Comune: Figline Valdarno-FI

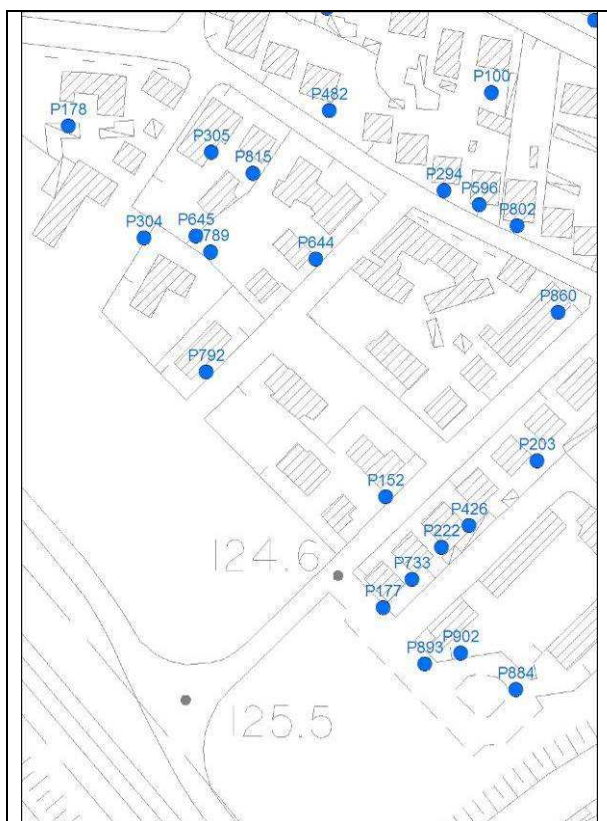
Coordinata X: 1700156

Coordinata Y: 4833474

Quota: 124 m s.l.m.

Sezione CTR: 276140

Sigla (Provincia): d54984



Tipologia d'uso: altri usi

Data misura: 01/06/11

Note: misura non effettuabile –
proprietà chiusa

Profondità (m)	9
Livello statico (m dal p.c.)	--
Livello dinamico (m dal p.c.)	--
Livello statico (m s.l.m.)	--
Livello dinamico (m s.l.m.)	--
Diam_rivest (cm)	--
Stratigrafia	--
Stato	

AUTOSTRADA A-1 MILANO-NAPOLI tratto Incisa-Valdarno

Sigla: P646

Tipo: pozzo

Comune: Figline Valdarno-FI


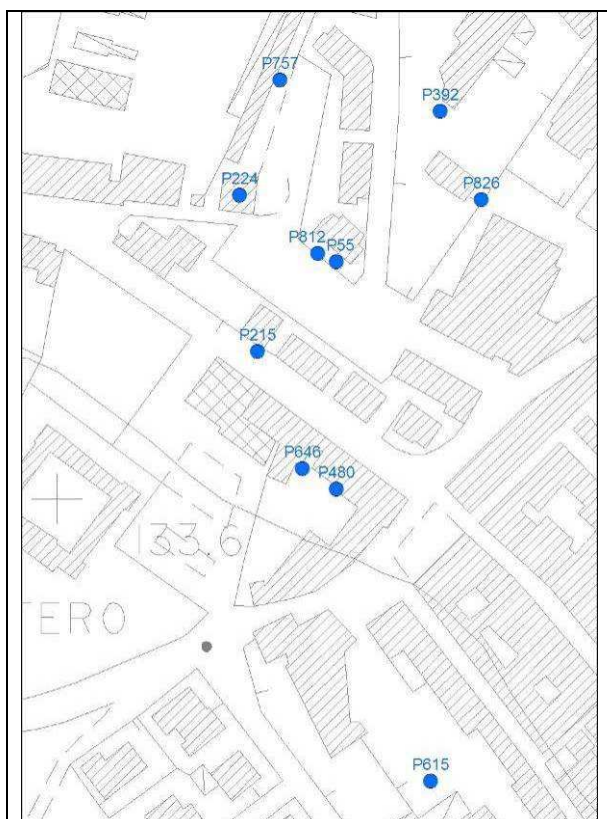
Coordinata X: 1699273

Coordinata Y: 4832651

Quota: 128 m s.l.m.

Sezione CTR: 276140

Sigla (Provincia): d54985



Tipologia d'uso: altri usi

Data misura: 08/06/11

Note: misura non effettuabile – proprietà chiusa

Profondità (m)	6
Livello statico (m dal p.c.)	--
Livello dinamico (m dal p.c.)	--
Livello statico (m s.l.m.)	--
Livello dinamico (m s.l.m.)	--
Diam_rivest (cm)	--
Stratigrafia	--
Stato	

AUTOSTRADA A-1 MILANO-NAPOLI tratto Incisa-Valdarno

Sigla: P647

Tipo: pozzo

Comune: Figline Valdarno-FI

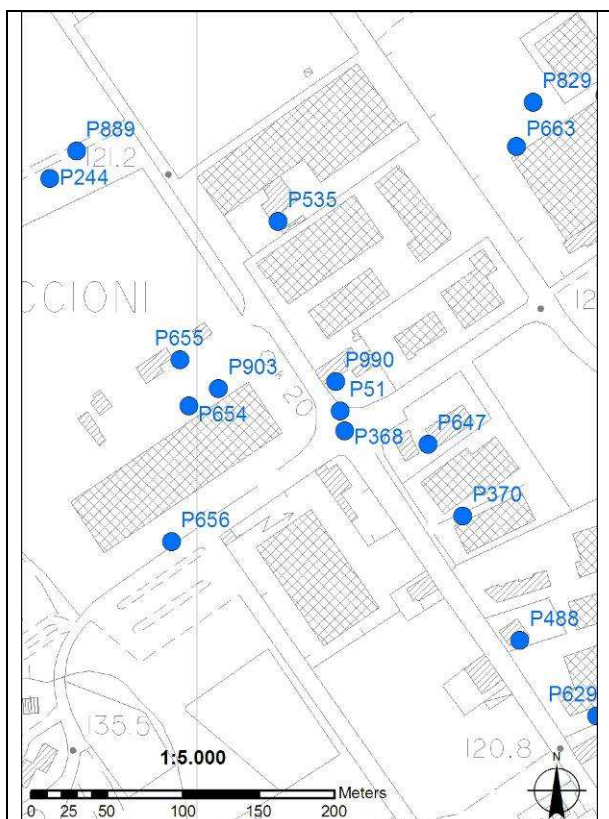
Coordinata X: 1698154

Coordinata Y: 4834339

Quota: 122 m s.l.m.

Sezione CTR: 276140

Sigla (Provincia): d54987



Tipologia d'uso: altri usi

Data misura: 27/05/2011

Note: proprietà chiusa, pozzo non accessibile, misura non effettuabile

Profondità (m)	9
Livello statico (m dal p.c.)	--
Livello dinamico (m dal p.c.)	--
Livello statico (m s.l.m.)	--
Livello dinamico (m s.l.m.)	--
Diam_rivest (cm)	--
Stratigrafia	--
Stato	

AUTOSTRADA A-1 MILANO-NAPOLI tratto Incisa-Valdarno

Sigla: P648

Tipo: pozzo

Comune: Figline Valdarno-FI

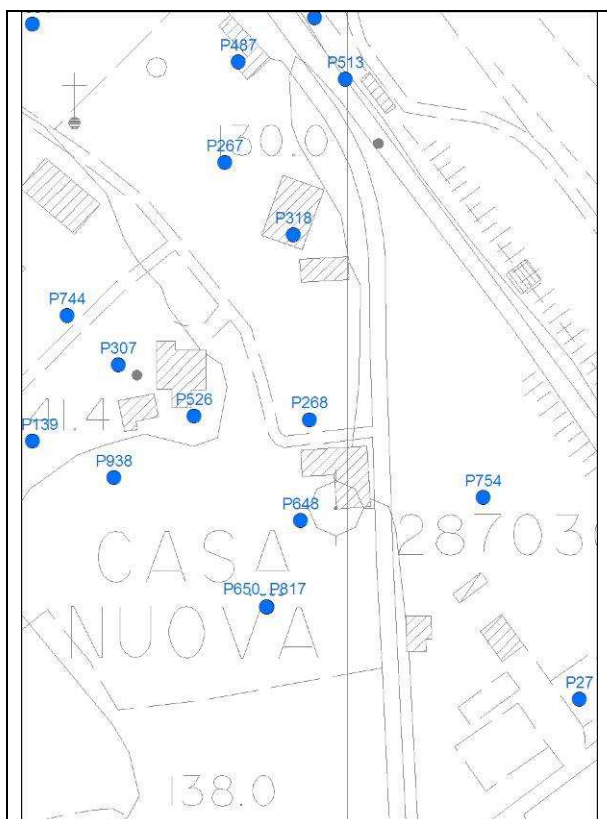
Coordinata X: 1701983

Coordinata Y: 4829468

Quota: 131 m s.l.m.

Sezione CTR: 287030

Sigla (Provincia): d55204



Tipologia d'uso: domestico

Data misura: 01/06/2011

Note: misura non effettuabile per accesso non autorizzato

Profondità (m)	16,5
Livello statico (m dal p.c.)	--
Livello dinamico (m dal p.c.)	--
Livello statico (m s.l.m.)	--
Livello dinamico (m s.l.m.)	--
Diam_rivest (cm)	--
Stratigrafia	--
Stato	--

AUTOSTRADA A-1 MILANO-NAPOLI tratto Incisa-Valdarno

Sigla: P649

Tipo: pozzo

Comune: Figline Valdarno-FI

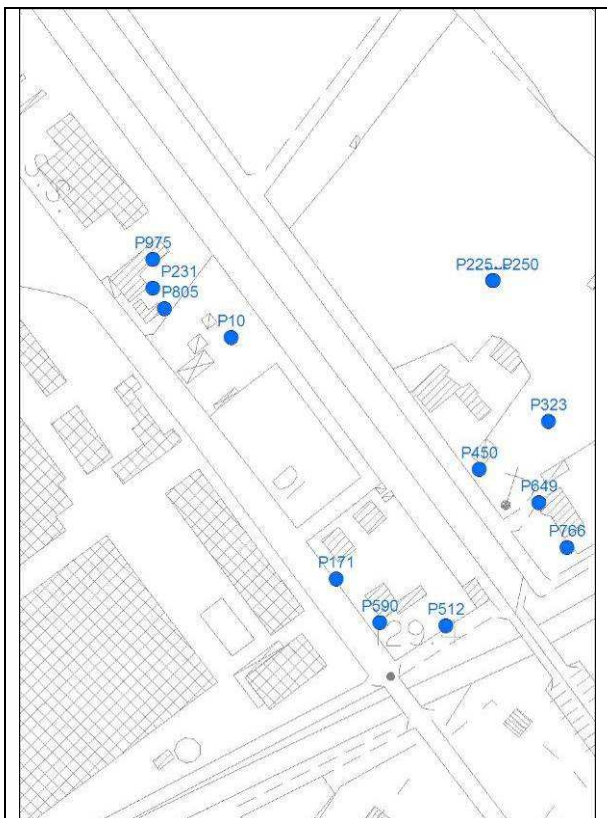
Coordinata X: 1700510

Coordinata Y: 4831717

Quota: 124 m s.l.m.

Sezione CTR: 276140

Sigla (Provincia): d55379



Tipologia d'uso: domestico

Data misura: 31-05-11

Note: misura non effettuabile, chiuso da pompa

Profondità (m)	10
Livello statico (m dal p.c.)	--
Livello dinamico (m dal p.c.)	--
Livello statico (m s.l.m.)	--
Livello dinamico (m s.l.m.)	--
Diam_rivest (cm)	--
Stratigrafia	--
Stato	attivo

AUTOSTRADA A-1 MILANO-NAPOLI tratto Incisa-Valdarno

Sigla: P650

Tipo: pozzo

Comune: Figline Valdarno-FI


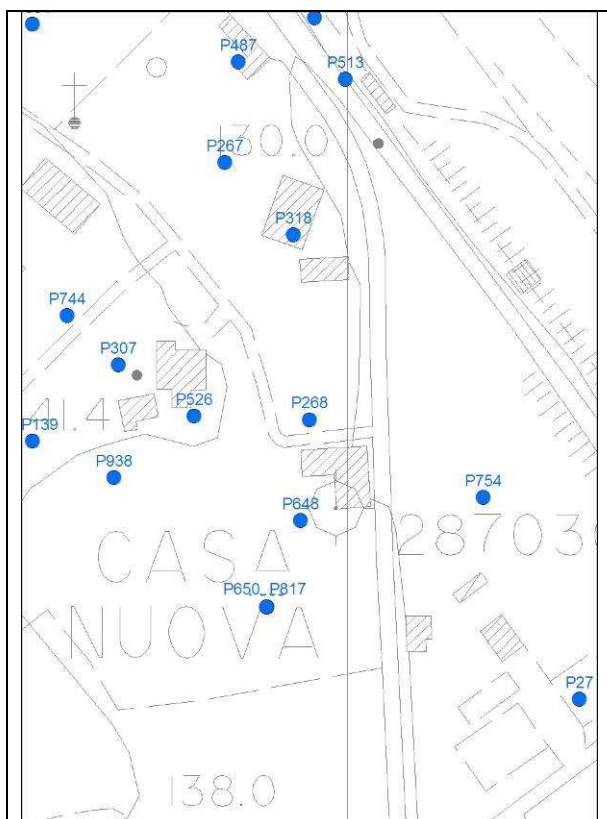
Coordinata X: 1701969

Coordinata Y: 4829434

Quota: 132 m s.l.m.

Sezione CTR: 287030

Sigla (Provincia): d55402



Tipologia d'uso: domestico

Data misura: 01/06/2011

Note: misura non effettuabile per accesso non autorizzato

Profondità (m)	--
Livello statico (m dal p.c.)	--
Livello dinamico (m dal p.c.)	--
Livello statico (m s.l.m.)	--
Livello dinamico (m s.l.m.)	--
Diam_rivest (cm)	--
Stratigrafia	--
Stato	--

AUTOSTRADA A-1 MILANO-NAPOLI tratto Incisa-Valdarno

Sigla: P652

Tipo: pozzo

Comune: Figline Valdarno-FI

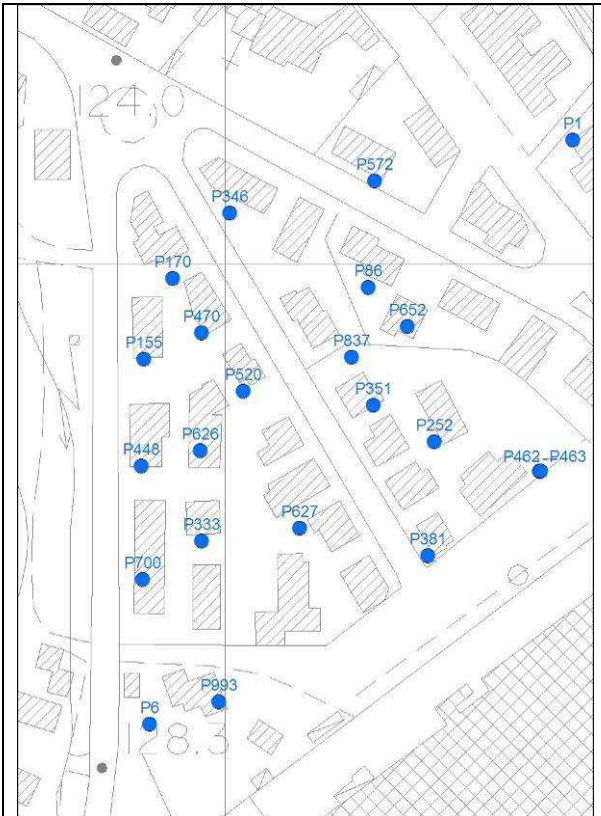
Coordinata X: 1700073

Coordinata Y: 4831984

Quota: 126 m s.l.m.

Sezione CTR: 276140

Sigla (Provincia): d55638



Tipologia d'uso: domestico

Data misura: 30-05-11

Note:

Profondità (m)	10
Livello statico (m dal p.c.)	4,8
Livello dinamico (m dal p.c.)	--
Livello statico (m s.l.m.)	121,2
Livello dinamico (m s.l.m.)	--
Diam_rivest (cm)	10
Stratigrafia	--
Stato	attivo

AUTOSTRADA A-1 MILANO-NAPOLI tratto Incisa-Valdarno

Sigla: P653

Tipo: pozzo

Comune: Figline Valdarno-FI

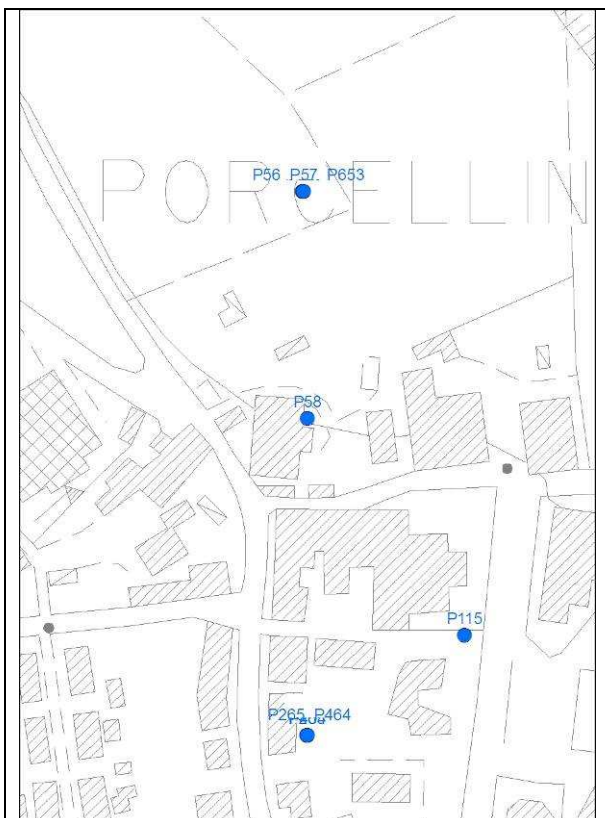
Coordinata X: 1702757

Coordinata Y: 4828393

Quota: 130 m s.l.m.

Sezione CTR: 287030

Sigla (Provincia): d55750



Tipologia d'uso: domestico

Data misura: 31/05/2011

Note: proprietà chiusa, pozzo non accessibile, misura non effettuabile

Profondità (m)	8
Livello statico (m dal p.c.)	--
Livello dinamico (m dal p.c.)	--
Livello statico (m s.l.m.)	--
Livello dinamico (m s.l.m.)	--
Diam_rivest (cm)	--
Stratigrafia	--
Stato	--

AUTOSTRADA A-1 MILANO-NAPOLI tratto Incisa-Valdarno

Sigla: P654

Tipo: pozzo

Comune: Figline Valdarno-FI

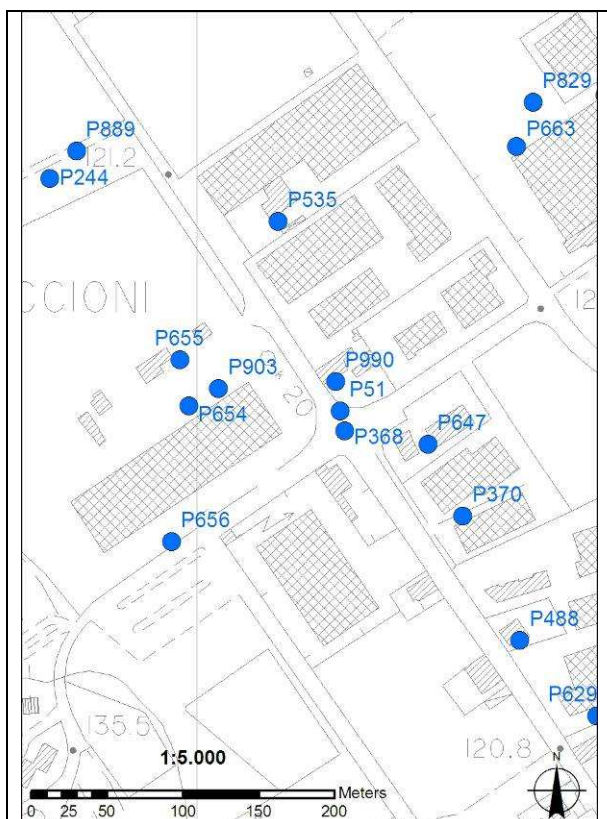
Coordinata X: 1697995

Coordinata Y: 4834364

Quota: 121 m s.l.m.

Sezione CTR: 276140

Sigla (Provincia): d55756



Tipologia d'uso: altri usi

Data misura: 27/05/2011

Note: misura non effettuabile per pozzo tombato

Profondità (m)	50
Livello statico (m dal p.c.)	--
Livello dinamico (m dal p.c.)	--
Livello statico (m s.l.m.)	--
Livello dinamico (m s.l.m.)	--
Diam_rivest (cm)	--
Stratigrafia	--
Stato	

AUTOSTRADA A-1 MILANO-NAPOLI tratto Incisa-Valdarno

Sigla: P655

Tipo: pozzo

Comune: Figline Valdarno-FI

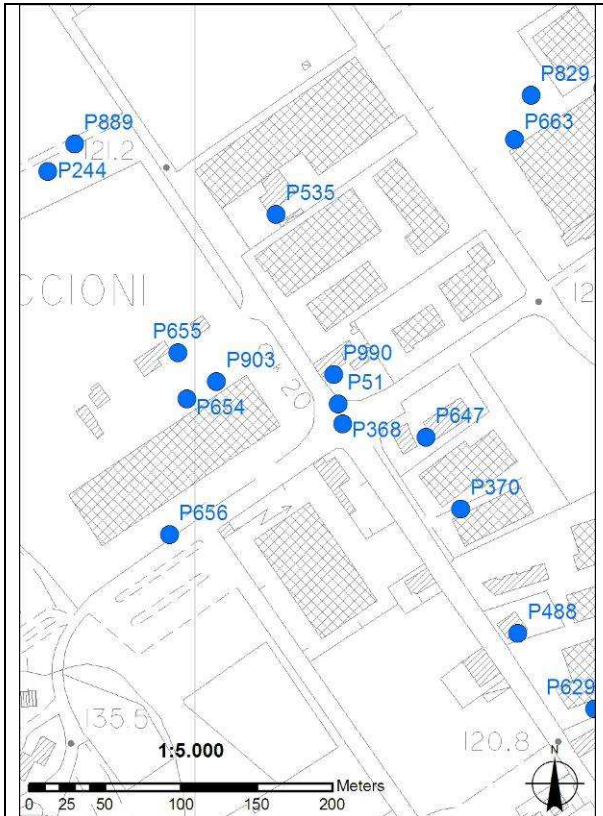
Coordinata X: 1697990

Coordinata Y: 4834395

Quota: 121 m s.l.m.

Sezione CTR: 276140

Sigla (Provincia): d55757



Tipologia d'uso: altri usi

Data misura: 27/05/2011

Note: misura non effettuabile per pozzo tombato

Profondità (m)	25
Livello statico (m dal p.c.)	--
Livello dinamico (m dal p.c.)	--
Livello statico (m s.l.m.)	--
Livello dinamico (m s.l.m.)	--
Diam_rivest (cm)	--
Stratigrafia	--
Stato	

AUTOSTRADA A-1 MILANO-NAPOLI tratto Incisa-Valdarno

Sigla: P656

Tipo: pozzo

Comune: Figline Valdarno-FI

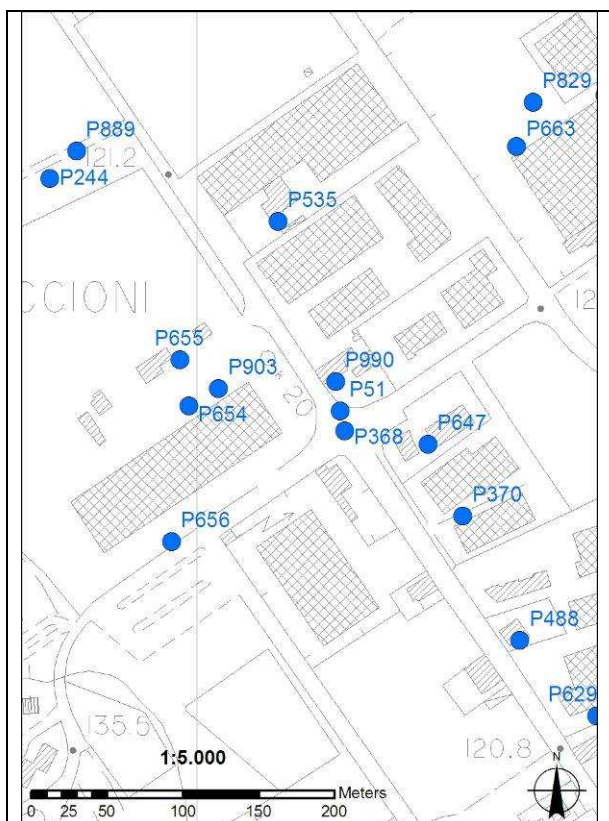
Coordinata X: 1697984

Coordinata Y: 4834274

Quota: 121 m s.l.m.

Sezione CTR: 276140

Sigla (Provincia): d55758



Tipologia d'uso: domestico

Data misura: 27/05/2011

Note: misura non effettuabile perché pozzo tombato

Profondità (m)	50
Livello statico (m dal p.c.)	--
Livello dinamico (m dal p.c.)	--
Livello statico (m s.l.m.)	--
Livello dinamico (m s.l.m.)	--
Diam_rivest (cm)	--
Stratigrafia	--
Stato	

AUTOSTRADA A-1 MILANO-NAPOLI tratto Incisa-Valdarno

Sigla: P657

Tipo: pozzo

Comune: Incisa in Valdarno-FI

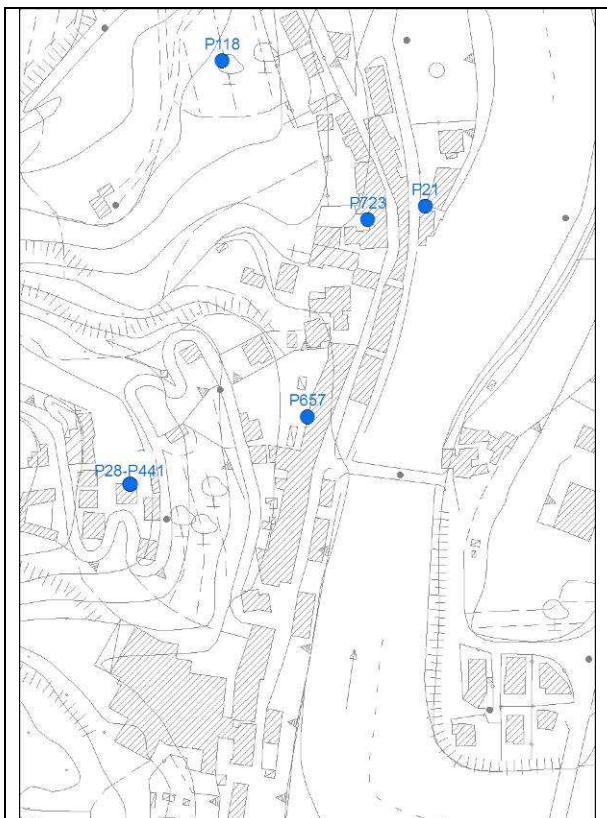
Coordinata X: 1697492

Coordinata Y: 4837316

Quota: m s.l.m.

Sezione CTR: 276100

Sigla (Provincia): d55900



Tipologia d'uso: altri usi

Data misura: 25/05/2011

Note: pozzo non trovato nell'area indicata

Profondità (m)	--
Livello statico (m dal p.c.)	--
Livello dinamico (m dal p.c.)	--
Livello statico (m s.l.m.)	--
Livello dinamico (m s.l.m.)	--
Diam_rivest (cm)	--
Stratigrafia	--
Stato	--

AUTOSTRADA A-1 MILANO-NAPOLI tratto Incisa-Valdarno

Sigla: P658

Tipo: pozzo

Comune: Reggello-FI

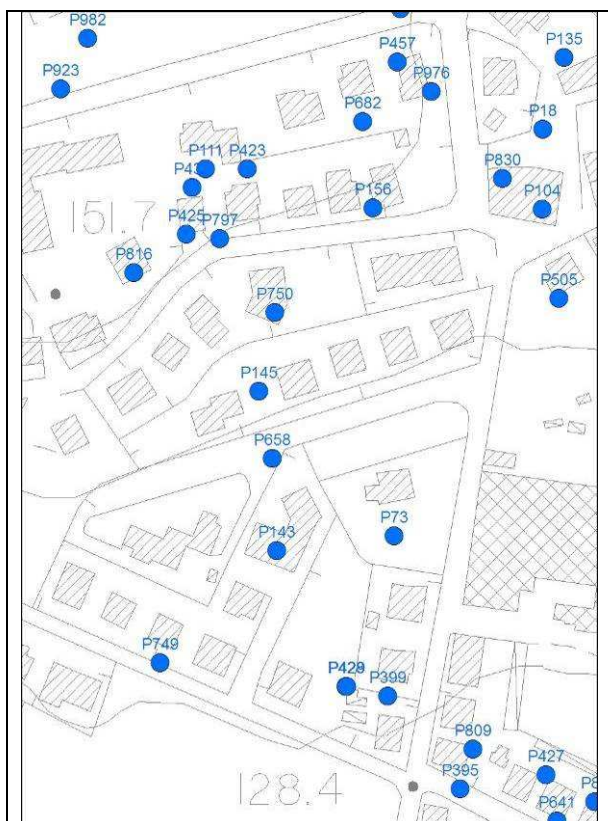
Coordinata X: 1700109

Coordinata Y: 4833747

Quota: 138 m s.l.m.

Sezione CTR: 276140

Sigla (Provincia): d55911



Tipologia d'uso: domestico

Data misura: 03/06/11

Note: misura non effettuabile –
proprietà chiusa

Profondità (m)	6
Livello statico (m dal p.c.)	--
Livello dinamico (m dal p.c.)	--
Livello statico (m s.l.m.)	--
Livello dinamico (m s.l.m.)	--
Diam_rivest (cm)	--
Stratigrafia	--
Stato	

AUTOSTRADA A-1 MILANO-NAPOLI tratto Incisa-Valdarno

Sigla: P659

Tipo: pozzo

Comune: Incisa in Valdarno-FI

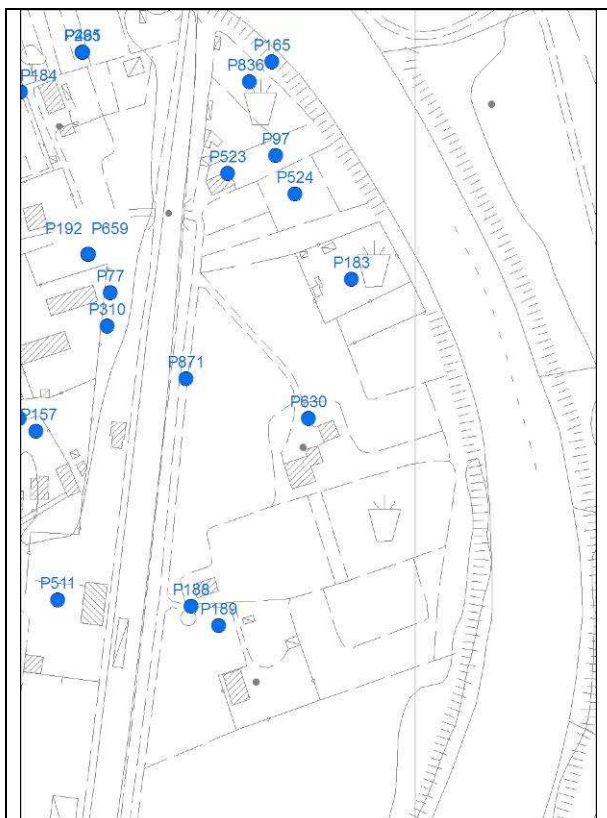
Coordinata X: 1697784

Coordinata Y: 4836824

Quota: 120 m s.l.m.

Sezione CTR: 276100

Sigla (Provincia): d55998



Tipologia d'uso: domestico

Data misura: 24/05/2011

Note: stesso di P192

Profondità (m)	8
Livello statico (m dal p.c.)	--
Livello dinamico (m dal p.c.)	--
Livello statico (m s.l.m.)	--
Livello dinamico (m s.l.m.)	--
Diam_rivest (cm)	--
Stratigrafia	--
Stato	--

AUTOSTRADA A-1 MILANO-NAPOLI tratto Incisa-Valdarno

Sigla: P661

Tipo: pozzo

Comune: Figline Valdarno-FI


Coordinata X: 1699108

Coordinata Y: 4833063

Quota: 122 m s.l.m.

Sezione CTR: 276140

Sigla (Provincia): d56033



Tipologia d'uso: domestico

Data misura: 08/06/11

Note:

Profondità (m)	7
Livello statico (m dal p.c.)	1,50
Livello dinamico (m dal p.c.)	--
Livello statico (m s.l.m.)	120,50
Livello dinamico (m s.l.m.)	--
Diam_rivest (cm)	200
Stratigrafia	--
Stato	Non attivo

AUTOSTRADA A-1 MILANO-NAPOLI tratto Incisa-Valdarno

Sigla: P662

Tipo: pozzo

Comune: Figline Valdarno-FI

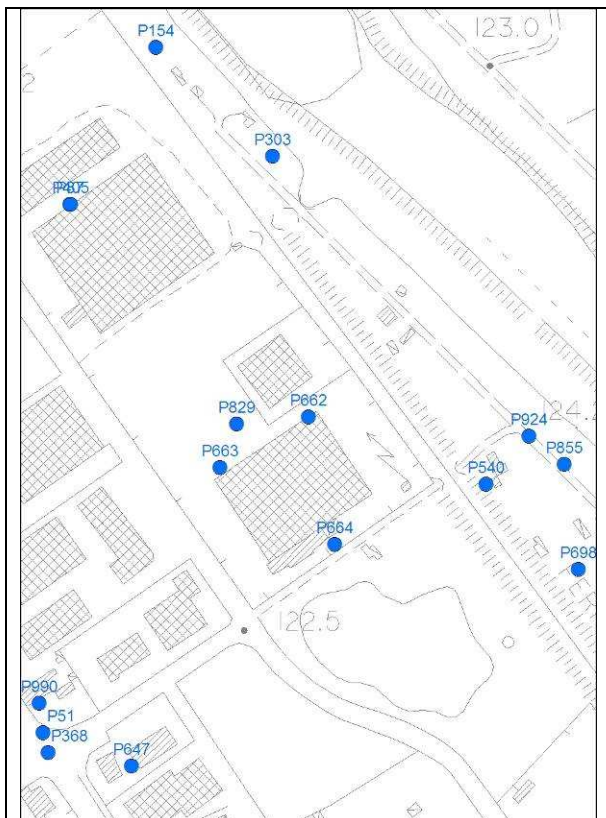
Coordinata X: 1698270

Coordinata Y: 4834570

Quota: m s.l.m.

Sezione CTR: 276140

Sigla (Provincia): d56041



FILE FOTO DANNEGGIATO

Tipologia d'uso: altri usi

Data misura: 24/05/2011

Note: pozzo non esistente come riferisce ditta in cui ubicato P485

Profondità (m)	12
Livello statico (m dal p.c.)	--
Livello dinamico (m dal p.c.)	--
Livello statico (m s.l.m.)	--
Livello dinamico (m s.l.m.)	--
Diam_rivest (cm)	--
Stratigrafia	--
Stato	--

AUTOSTRADA A-1 MILANO-NAPOLI tratto Incisa-Valdarno

Sigla: P663

Tipo: pozzo

Comune: Figline Valdarno-FI

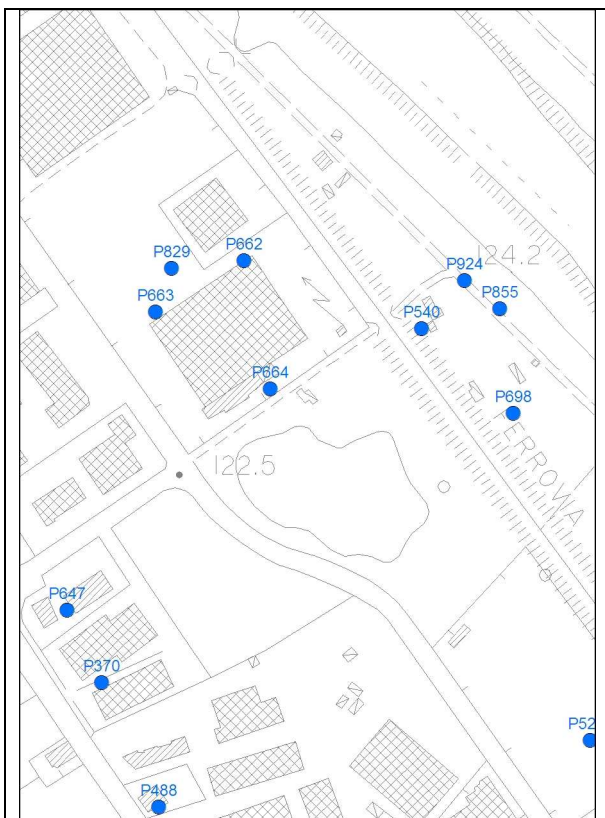
Coordinata X: 1698212

Coordinata Y: 4834536

Quota: m s.l.m.

Sezione CTR: 276140

Sigla (Provincia): d56042



FILE FOTO DANNEGGIATO

Tipologia d'uso: altri usi

Data misura: 24/05/2011

Note: pozzo non trovato nell'area indicata, le persone interpellate non ne erano a conoscenza

Profondità (m)	12
Livello statico (m dal p.c.)	--
Livello dinamico (m dal p.c.)	--
Livello statico (m s.l.m.)	--
Livello dinamico (m s.l.m.)	--
Diam_rivest (cm)	--
Stratigrafia	--
Stato	--

AUTOSTRADA A-1 MILANO-NAPOLI tratto Incisa-Valdarno

Sigla: P664

Tipo: pozzo

Comune: Figline Valdarno-FI


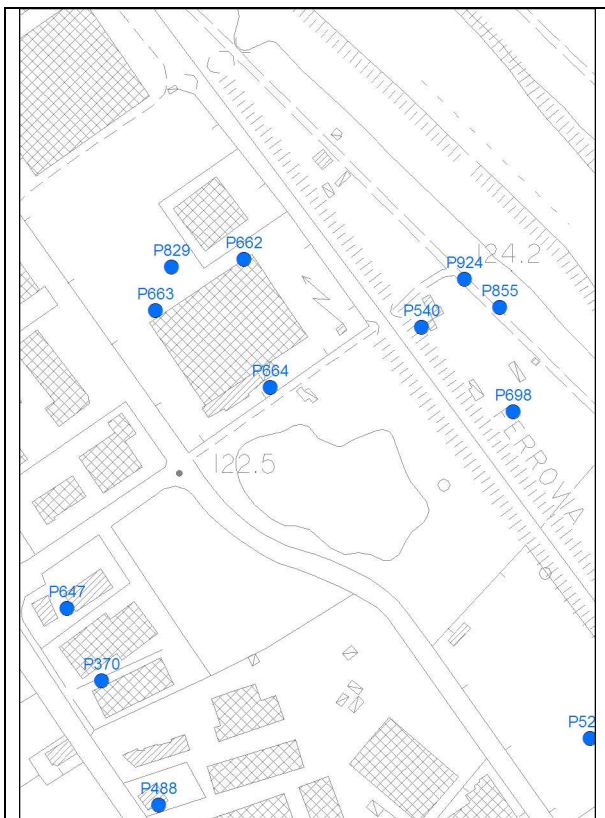
Coordinata X: 1698287

Coordinata Y: 4834485

Quota: 120 m s.l.m.

Sezione CTR: 276140

Sigla (Provincia): d56044



Tipologia d'uso: altri usi

Data misura: 24/05/2011

Note: misura non effettuabile causa copertura in calcestruzzo

Profondità (m)	10
Livello statico (m dal p.c.)	--
Livello dinamico (m dal p.c.)	--
Livello statico (m s.l.m.)	--
Livello dinamico (m s.l.m.)	--
Diam_rivest (cm)	--
Stratigrafia	--
Stato	--

AUTOSTRADA A-1 MILANO-NAPOLI tratto Incisa-Valdarno

Sigla: P665

Tipo: pozzo

Comune: Figline Valdarno-FI

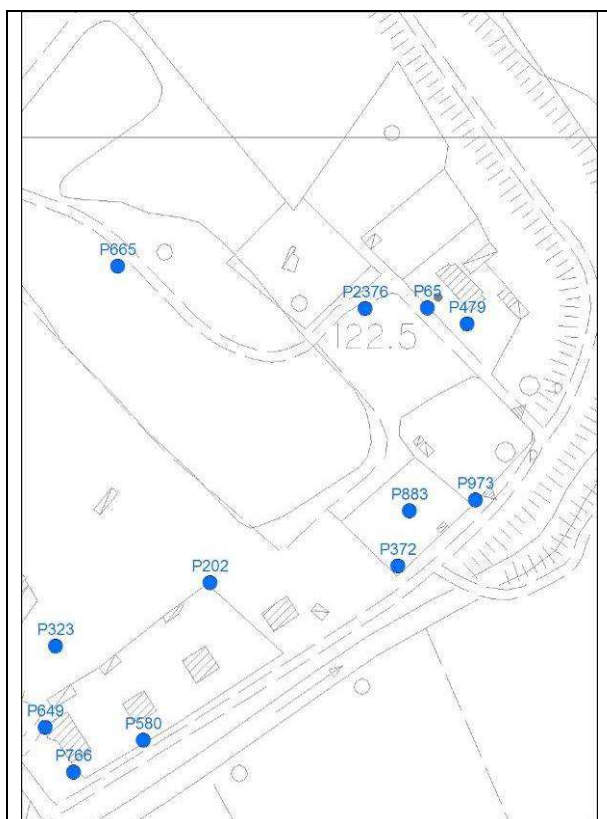
Coordinata X: 1700546

Coordinata Y: 4831946

Quota: 122 m s.l.m.

Sezione CTR: 276140

Sigla (Provincia): d56054



Tipologia d'uso: altri usi

Data misura: 31-05-11

Note: misura non effettuabile,
proprietà chiusa


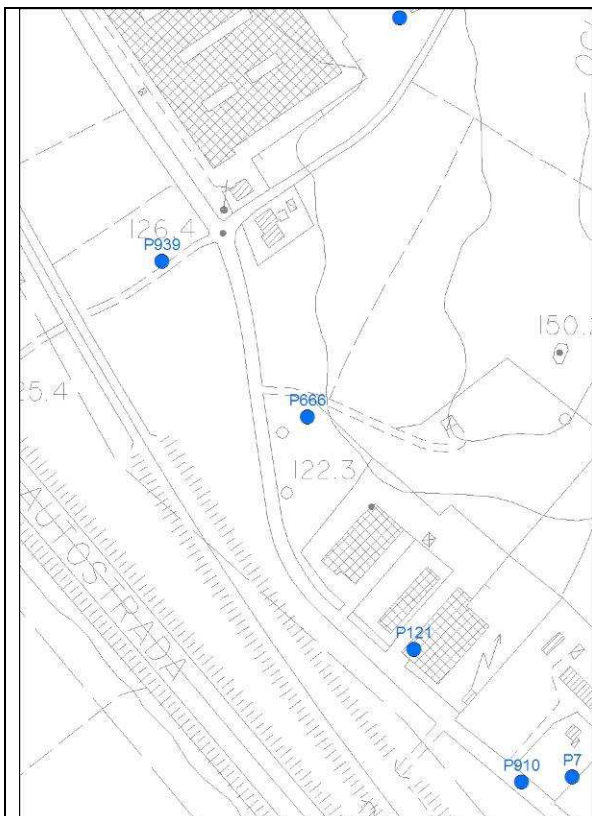
Profondità (m)	9
Livello statico (m dal p.c.)	--
Livello dinamico (m dal p.c.)	--
Livello statico (m s.l.m.)	--
Livello dinamico (m s.l.m.)	--
Diam_rivest (cm)	--
Stratigrafia	--
Stato	attivo

AUTOSTRADA A-1 MILANO-NAPOLI tratto Incisa-Valdarno

Sigla: P666	Tipo: pozzo	Comune: Reggello-FI
-------------	-------------	---------------------

Coordinata X: 1699294	Coordinata Y: 4834436	Quota: 127 m s.l.m.
-----------------------	-----------------------	---------------------

Sezione CTR: 276140	Sigla (Provincia): d56063	
---------------------	---------------------------	--



Tipologia d'uso: domestico		Data misura: 08/06/11
Note: misura non effettuabile – proprietà chiusa	Profondità (m)	23
	Livello statico (m dal p.c.)	--
	Livello dinamico (m dal p.c.)	--
	Livello statico (m s.l.m.)	--
	Livello dinamico (m s.l.m.)	--
	Diam_rivest (cm)	--
	Stratigrafia	--
	Stato	

AUTOSTRADA A-1 MILANO-NAPOLI tratto Incisa-Valdarno

Sigla: P667

Tipo: pozzo

Comune: Figline Valdarno-FI


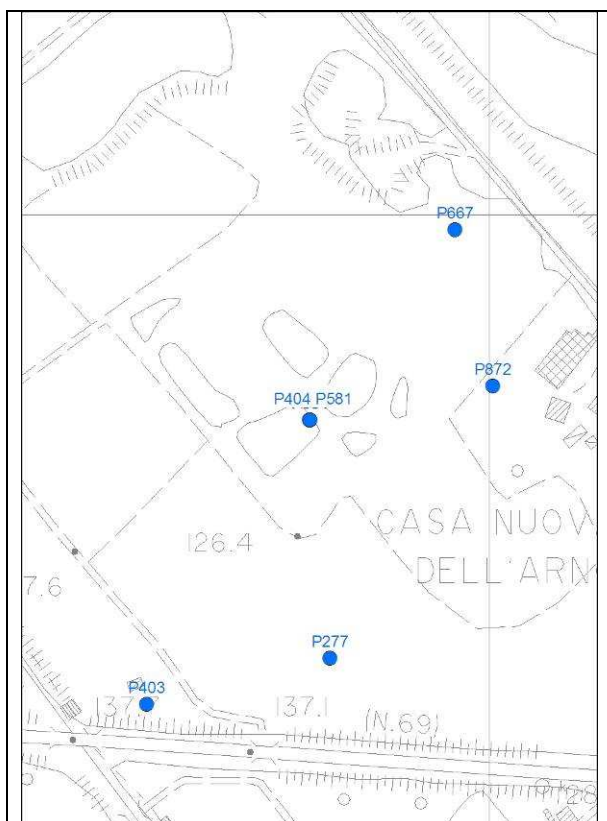
Coordinata X: 1702979

Coordinata Y: 4828998

Quota: 126 m s.l.m.

Sezione CTR: 287030

Sigla (Provincia): d56072



Tipologia d'uso: altri usi

Data misura: 01/06/2011

Note: area industriale chiusa. Pozzo non accessibile, misura non effettuabile

Profondità (m)	10
Livello statico (m dal p.c.)	--
Livello dinamico (m dal p.c.)	--
Livello statico (m s.l.m.)	--
Livello dinamico (m s.l.m.)	--
Diam_rivest (cm)	--
Stratigrafia	--
Stato	--

AUTOSTRADA A-1 MILANO-NAPOLI tratto Incisa-Valdarno

Sigla: P668

Tipo: pozzo

Comune: Figline Valdarno-FI


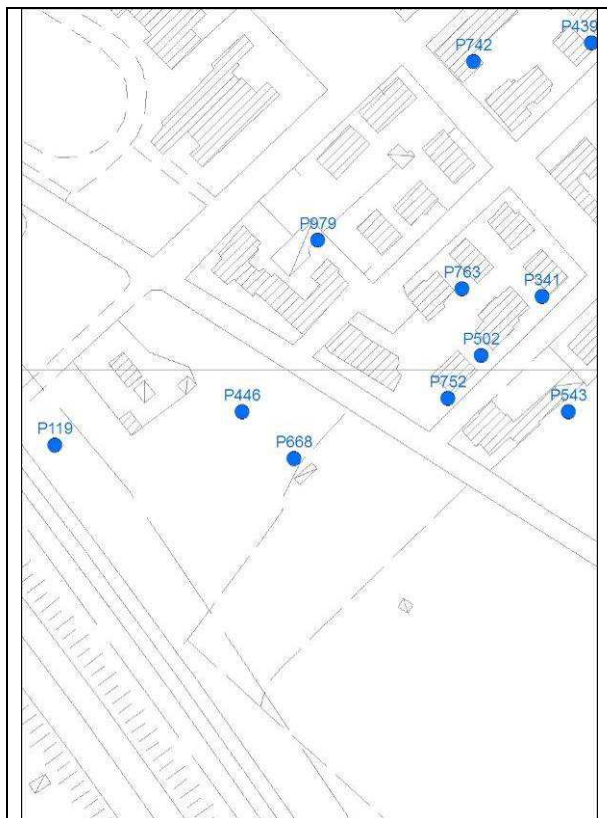
Coordinata X: 1700484

Coordinata Y: 4832971

Quota: 123 m s.l.m.

Sezione CTR: 276140

Sigla (Provincia): d56279



Tipologia d'uso: domestico

Data misura: 31/05/11

Note: misura non effettuabile –
proprietà chiusa

Profondità (m)	6
Livello statico (m dal p.c.)	--
Livello dinamico (m dal p.c.)	--
Livello statico (m s.l.m.)	--
Livello dinamico (m s.l.m.)	--
Diam_rivest (cm)	--
Stratigrafia	--
Stato	

AUTOSTRADA A-1 MILANO-NAPOLI tratto Incisa-Valdarno

Sigla: P670

Tipo: pozzo

Comune: Figline Valdarno-FI

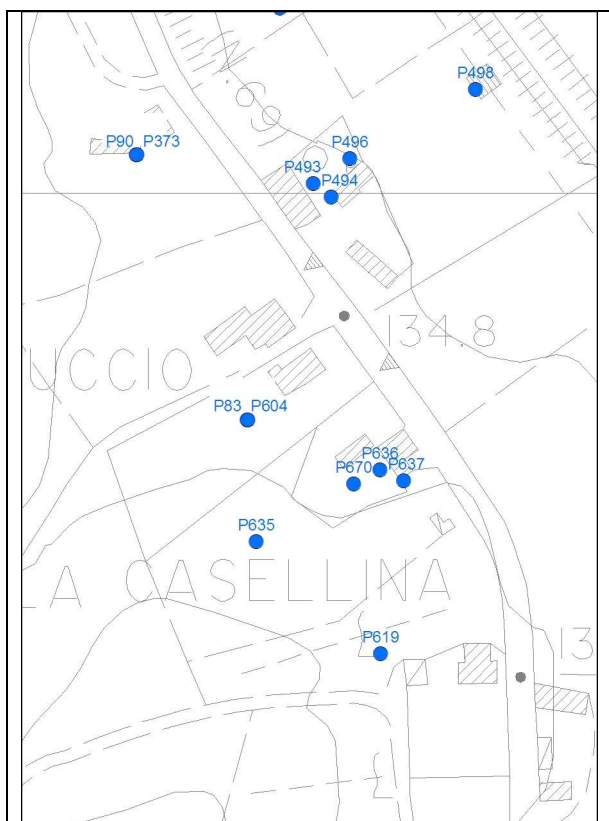
Coordinata X: 1700874

Coordinata Y: 4830894

Quota: 136 m s.l.m.

Sezione CTR: 276140

Sigla (Provincia): d56341



Tipologia d'uso: domestico

Data misura: 26/05/2011

Note: Proprietà chiusa, pozzo non accessibile, misura non effettuabile

Profondità (m)	8
Livello statico (m dal p.c.)	--
Livello dinamico (m dal p.c.)	--
Livello statico (m s.l.m.)	--
Livello dinamico (m s.l.m.)	--
Diam_rivest (cm)	--
Stratigrafia	--
Stato	--

AUTOSTRADA A-1 MILANO-NAPOLI tratto Incisa-Valdarno

Sigla: P671

Tipo: pozzo

Comune: Reggello-FI

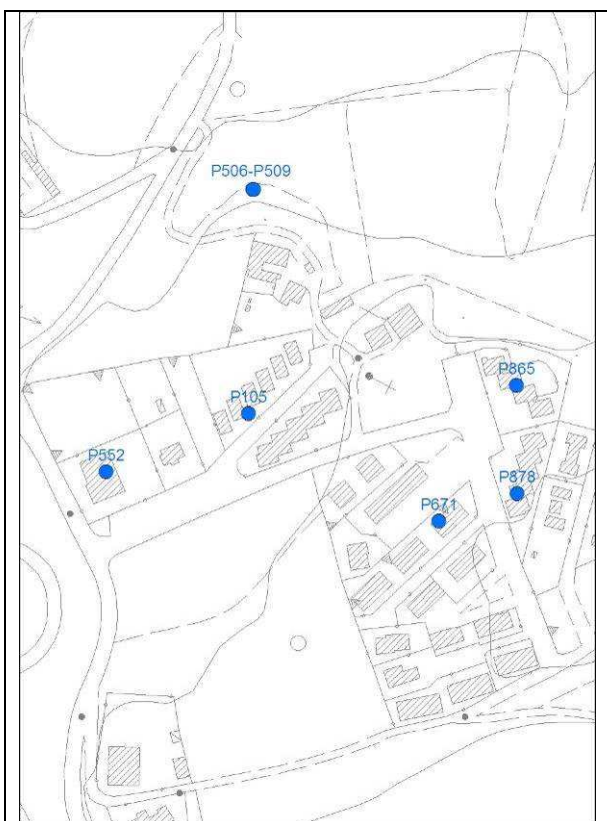
Coordinata X: 1698696

Coordinata Y: 4837616

Quota: 154 m s.l.m.

Sezione CTR: 276100

Sigla (Provincia): d56436



Tipologia d'uso: domestico

Data misura: 17/05/2011

Note: proprietà chiusa, pozzo non accessibile, misura non effettuabile

Profondità (m)	--
Livello statico (m dal p.c.)	--
Livello dinamico (m dal p.c.)	--
Livello statico (m s.l.m.)	--
Livello dinamico (m s.l.m.)	--
Diam_rivest (cm)	--
Stratigrafia	--
Stato	--

AUTOSTRADA A-1 MILANO-NAPOLI tratto Incisa-Valdarno

Sigla: P674

Tipo: pozzo

Comune: Figline Valdarno-FI

Coordinata X: 1701665

Coordinata Y: 4831077

Quota: m s.l.m.

Sezione CTR: 276140

Sigla (Provincia): d56585



Tipologia d'uso: domestico

Data misura: 25/05/2011

Note: pozzo non trovato nell'area indicata né in quelle adiacenti

Profondità (m)	10
Livello statico (m dal p.c.)	--
Livello dinamico (m dal p.c.)	--
Livello statico (m s.l.m.)	--
Livello dinamico (m s.l.m.)	--
Diam_rivest (cm)	--
Stratigrafia	--
Stato	--

AUTOSTRADA A-1 MILANO-NAPOLI tratto Incisa-Valdarno

Sigla: P675

Tipo: pozzo

Comune: Figline Valdarno-FI


Coordinata X: 1700121

Coordinata Y: 4832484

Quota: 122 m s.l.m.

Sezione CTR: 276140

Sigla (Provincia): d56797



Tipologia d'uso: altri usi

Data misura: 31-05-11

Note: misura non effettuabile,
proprietà chiusa

Profondità (m)	8
Livello statico (m dal p.c.)	--
Livello dinamico (m dal p.c.)	--
Livello statico (m s.l.m.)	--
Livello dinamico (m s.l.m.)	--
Diam_rivest (cm)	--
Stratigrafia	--
Stato	attivo

AUTOSTRADA A-1 MILANO-NAPOLI tratto Incisa-Valdarno

Sigla: P676

Tipo: pozzo

Comune: Figline Valdarno-FI

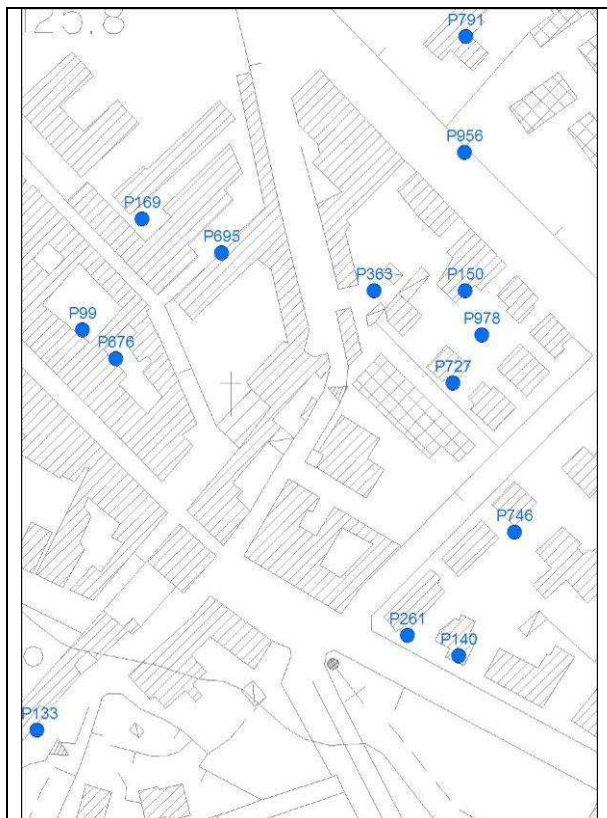
Coordinata X: 1699684

Coordinata Y: 4832297

Quota: 129 m s.l.m.

Sezione CTR: 276140

Sigla (Provincia): d56801



Tipologia d'uso: altri usi

Data misura: 01-06-11

Note:

Profondità (m)	6
Livello statico (m dal p.c.)	3,75
Livello dinamico (m dal p.c.)	--
Livello statico (m s.l.m.)	125,25
Livello dinamico (m s.l.m.)	--
Diam_rivest (cm)	200
Stratigrafia	--
Stato	Non più attivo

AUTOSTRADA A-1 MILANO-NAPOLI tratto Incisa-Valdarno

Sigla: P677

Tipo: pozzo

Comune: Figline Valdarno-FI

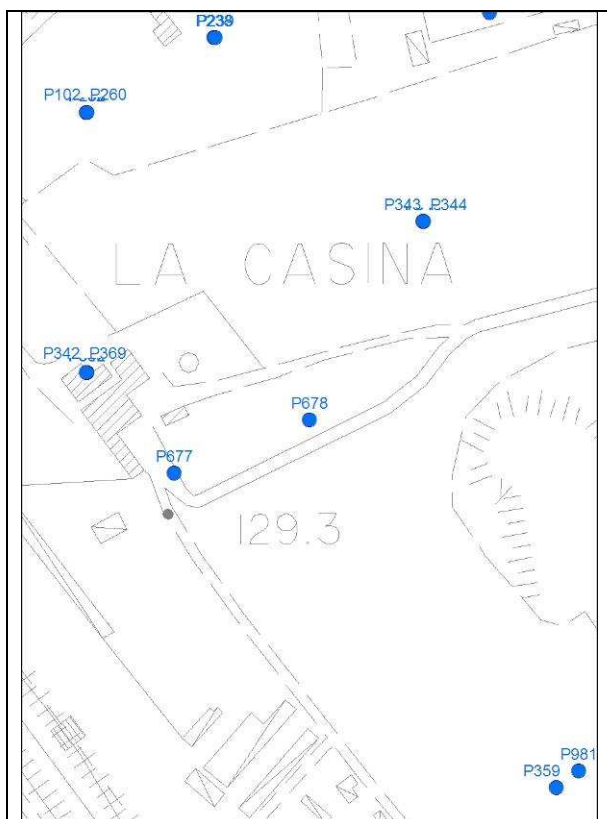
Coordinata X: 1703068

Coordinata Y: 4828385

Quota: 127 m s.l.m.

Sezione CTR: 287030

Sigla (Provincia): d56807



Tipologia d'uso: altri usi

Data misura: 01/06/2011

Note: proprietà chiusa, pozzo non accessibile, misura non effettuabile

Profondità (m)	--
Livello statico (m dal p.c.)	--
Livello dinamico (m dal p.c.)	--
Livello statico (m s.l.m.)	--
Livello dinamico (m s.l.m.)	--
Diam_rivest (cm)	--
Stratigrafia	--
Stato	--

AUTOSTRADA A-1 MILANO-NAPOLI tratto Incisa-Valdarno

Sigla: P678

Tipo: pozzo

Comune: Figline Valdarno-FI

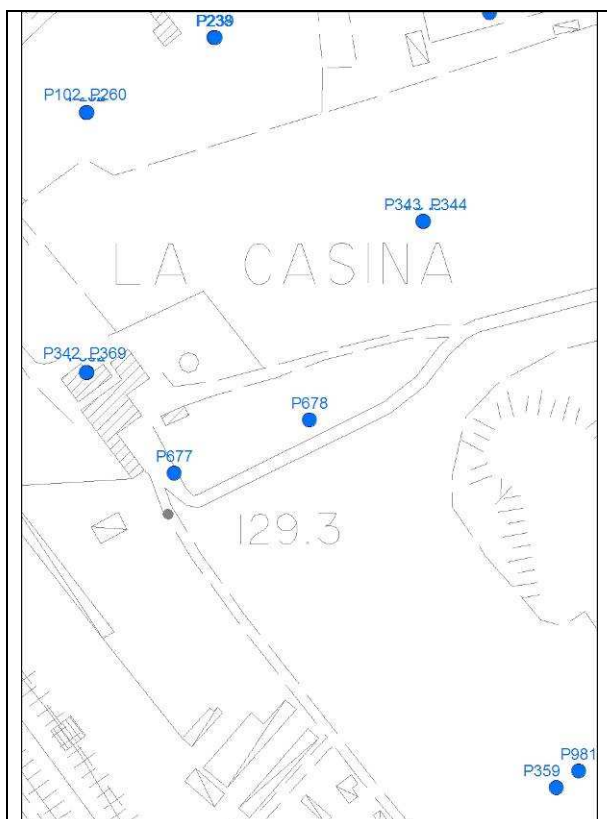
Coordinata X: 1703122

Coordinata Y: 4828407

Quota: 127 m s.l.m.

Sezione CTR: 287030

Sigla (Provincia): d56808



Tipologia d'uso: domestico

Data misura: 01/06/2011

Note: proprietà chiusa, pozzo non accessibile, misura non effettuabile

Profondità (m)	8
Livello statico (m dal p.c.)	--
Livello dinamico (m dal p.c.)	--
Livello statico (m s.l.m.)	--
Livello dinamico (m s.l.m.)	--
Diam_rivest (cm)	--
Stratigrafia	--
Stato	--

AUTOSTRADA A-1 MILANO-NAPOLI tratto Incisa-Valdarno

Sigla: P679

Tipo: pozzo

Comune: Reggello-FI

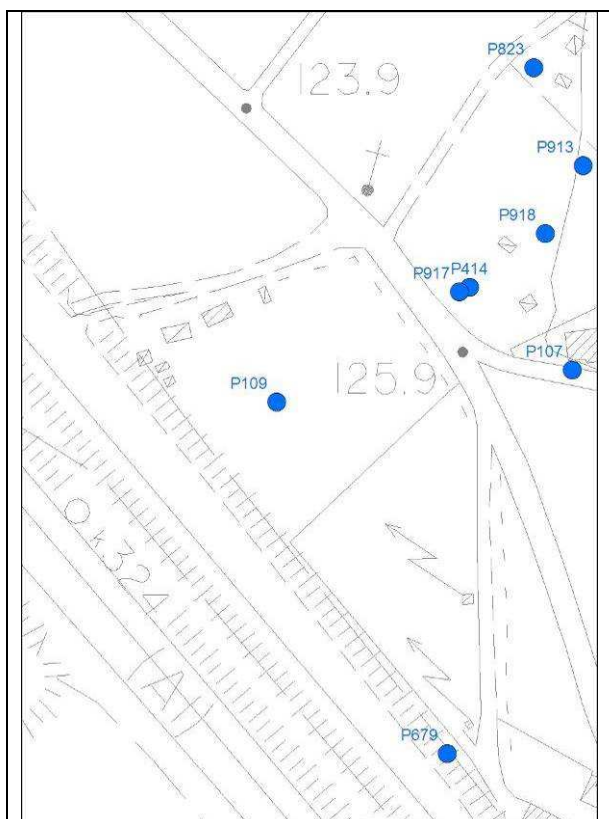
Coordinata X: 1699772

Coordinata Y: 4833706

Quota: 124 m s.l.m.

Sezione CTR: 276140

Sigla (Provincia): d56812



Tipologia d'uso: altri usi

Data misura: 08/06/11

Note: misura non effettuabile -
proprietà chiusa

Profondità (m)	6
Livello statico (m dal p.c.)	--
Livello dinamico (m dal p.c.)	--
Livello statico (m s.l.m.)	--
Livello dinamico (m s.l.m.)	--
Diam_rivest (cm)	--
Stratigrafia	--
Stato	

AUTOSTRADA A-1 MILANO-NAPOLI tratto Incisa-Valdarno

Sigla: P680

Tipo: pozzo

Comune: Figline Valdarno-FI

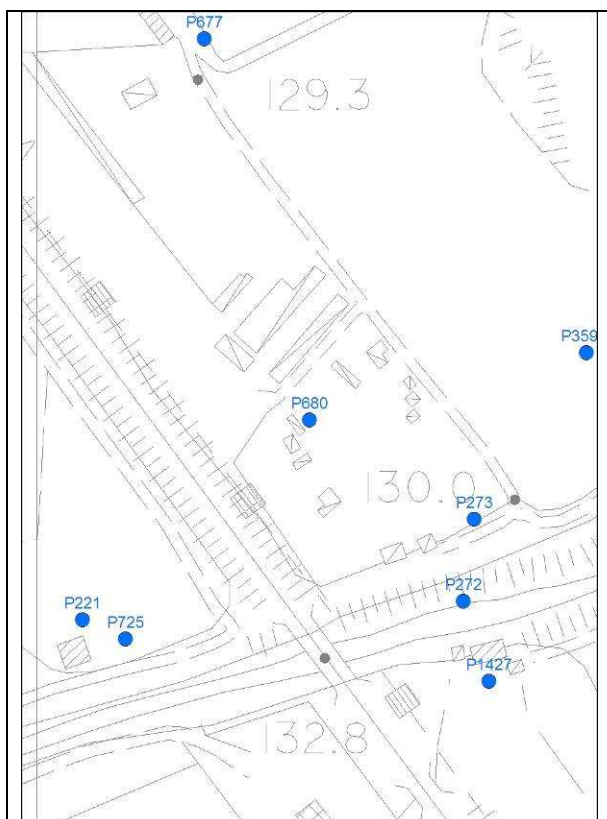
Coordinata X: 1703109

Coordinata Y: 4828234

Quota: 127 m s.l.m.

Sezione CTR: 287030

Sigla (Provincia): d56813



Tipologia d'uso: domestico

Data misura: 01/06/2011

Note: proprietà chiusa, pozzo non accessibile, misura non effettuabile

Profondità (m)	6
Livello statico (m dal p.c.)	--
Livello dinamico (m dal p.c.)	--
Livello statico (m s.l.m.)	--
Livello dinamico (m s.l.m.)	--
Diam_rivest (cm)	--
Stratigrafia	--
Stato	--

AUTOSTRADA A-1 MILANO-NAPOLI tratto Incisa-Valdarno

Sigla: P681

Tipo: pozzo

Comune: Reggello-FI

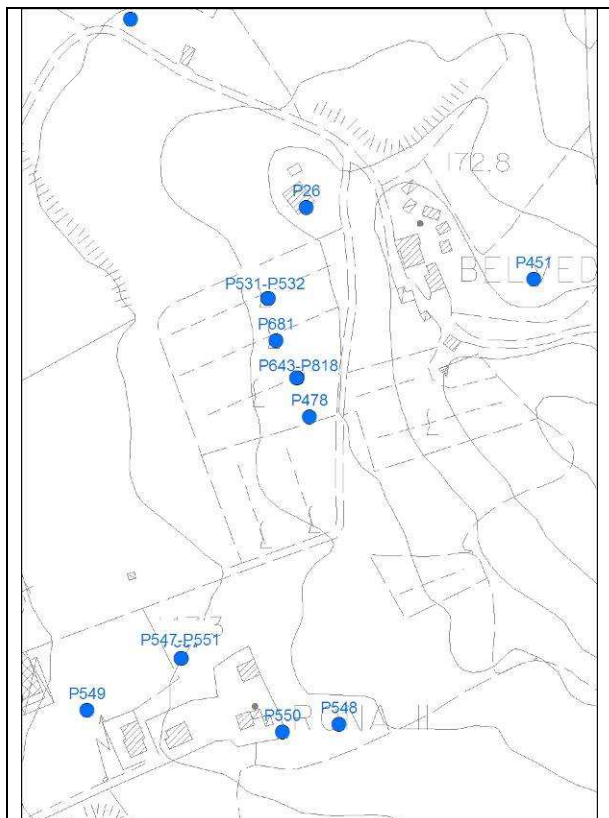
Coordinata X: 1699182

Coordinata Y: 4835402

Quota: 156 m s.l.m.

Sezione CTR: 276140

Sigla (Provincia): d56831



Tipologia d'uso: domestico

Data misura:

Note: proprietà chiusa, pozzo non accessibile, misura non effettuabile

Profondità (m)	5
Livello statico (m dal p.c.)	--
Livello dinamico (m dal p.c.)	--
Livello statico (m s.l.m.)	--
Livello dinamico (m s.l.m.)	--
Diam_rivest (cm)	--
Stratigrafia	--
Stato	--

AUTOSTRADA A-1 MILANO-NAPOLI tratto Incisa-Valdarno

Sigla: P682

Tipo: pozzo

Comune: Reggello-FI

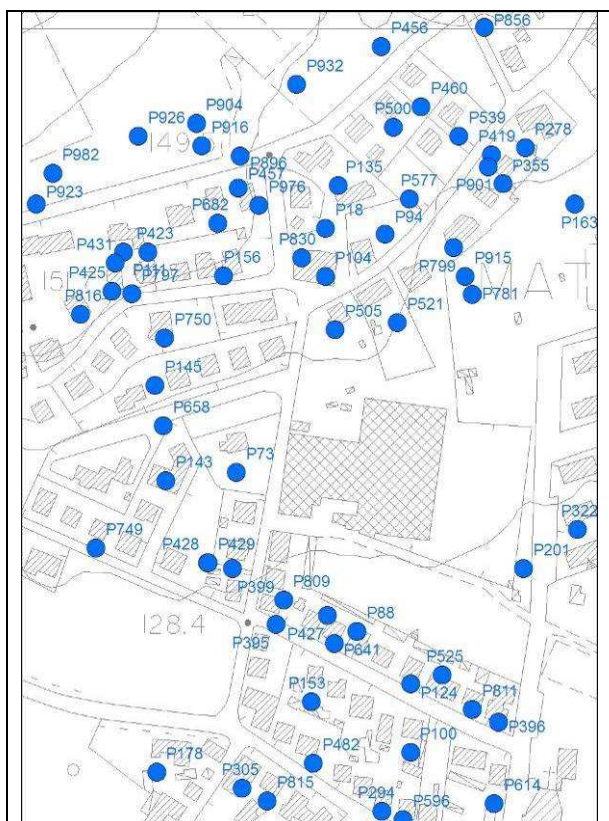
Coordinata X: 1700145

Coordinata Y: 4833880

Quota: 144 m s.l.m.

Sezione CTR: 276140

Sigla (Provincia): d56832



Tipologia d'uso: altri usi

Data misura: 06/06/11

Note: Pozzo sul retro della casa

Profondità (m)	7
Livello statico (m dal p.c.)	6,80
Livello dinamico (m dal p.c.)	
Livello statico (m s.l.m.)	137,20
Livello dinamico (m s.l.m.)	--
Diam_rivest (cm)	120
Stratigrafia	--
Stato	Non attivo

Sigla: P684

Tipo: pozzo

Comune: Reggello-FI

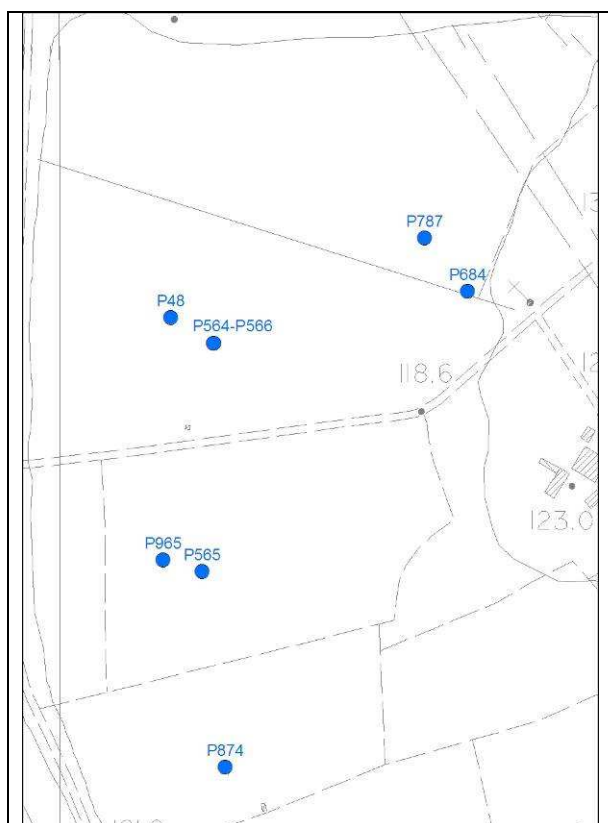
Coordinata X: 1698270

Coordinata Y: 4835685

Quota: m s.l.m.

Sezione CTR: 276140

Sigla (Provincia): d56859



Tipologia d'uso: altri usi

Data misura: 27/05/2011

Note: pozzo non trovato nell'area indicata né in quelle adiacenti

Profondità (m)	16
Livello statico (m dal p.c.)	--
Livello dinamico (m dal p.c.)	--
Livello statico (m s.l.m.)	--
Livello dinamico (m s.l.m.)	--
Diam_rivest (cm)	--
Stratigrafia	--
Stato	--

AUTOSTRADA A-1 MILANO-NAPOLI tratto Incisa-Valdarno

Sigla: P685

Tipo: pozzo

Comune: Reggello-FI

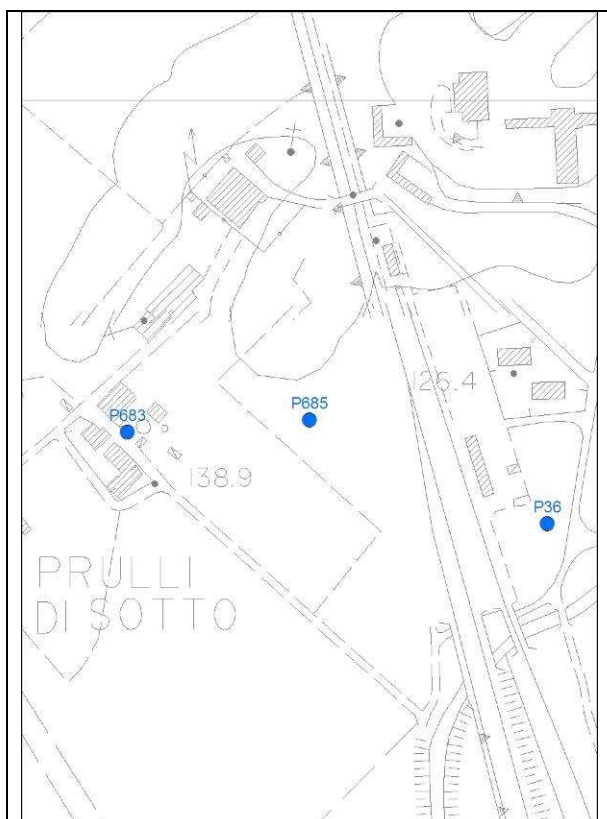
Coordinata X: 1698614

Coordinata Y: 4835789

Quota: 137 m s.l.m.

Sezione CTR: 276140

Sigla (Provincia): d56860



Tipologia d'uso: altri usi

Data misura: 27/05/2011

Note: proprietà chiusa, pozzo non accessibile, misura non effettuabile

Profondità (m)	4
Livello statico (m dal p.c.)	--
Livello dinamico (m dal p.c.)	--
Livello statico (m s.l.m.)	--
Livello dinamico (m s.l.m.)	--
Diam_rivest (cm)	--
Stratigrafia	--
Stato	--

AUTOSTRADA A-1 MILANO-NAPOLI tratto Incisa-Valdarno

Sigla: P686

Tipo: pozzo

Comune: Figline Valdarno-FI

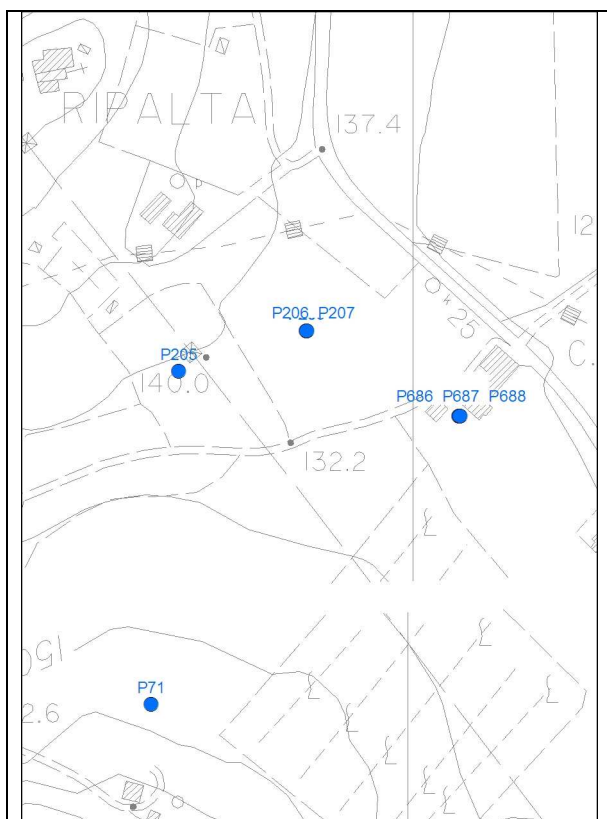
Coordinata X: 1701031

Coordinata Y: 4830486

Quota: 129 m s.l.m.

Sezione CTR: 276140

Sigla (Provincia): d56861



Tipologia d'uso: altri usi

Data misura: 26/05/2011

Note: Proprietà chiusa, pozzo non accessibile, misura non effettuabile

Profondità (m)	11
Livello statico (m dal p.c.)	--
Livello dinamico (m dal p.c.)	--
Livello statico (m s.l.m.)	--
Livello dinamico (m s.l.m.)	--
Diam_rivest (cm)	--
Stratigrafia	--
Stato	--

AUTOSTRADA A-1 MILANO-NAPOLI tratto Incisa-Valdarno

Sigla: P687

Tipo: pozzo

Comune: Figline Valdarno-FI

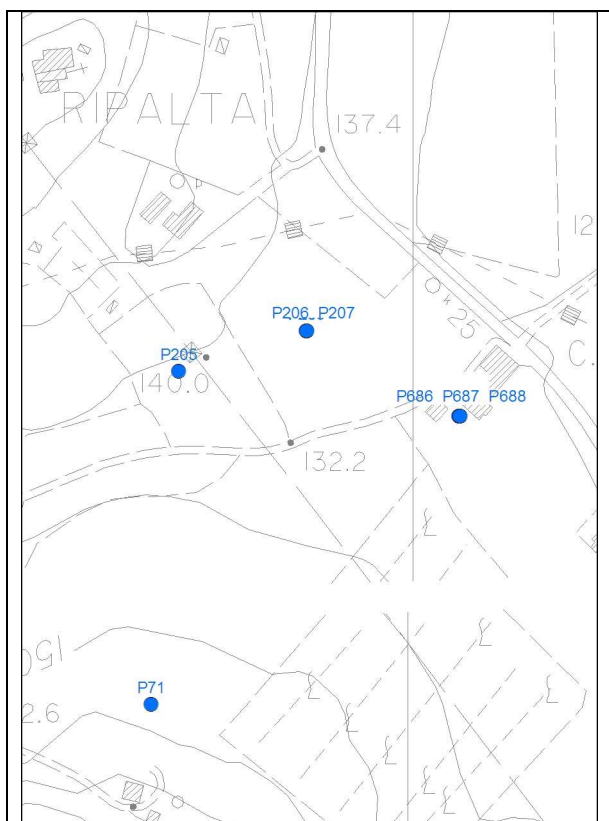
Coordinata X: 1701031

Coordinata Y: 4830486

Quota: 129 m s.l.m.

Sezione CTR: 276140

Sigla (Provincia): d56862



Tipologia d'uso: altri usi

Data misura: 26/05/2011

Note: Proprietà chiusa, pozzo non accessibile, misura non effettuabile

Profondità (m)	10
Livello statico (m dal p.c.)	--
Livello dinamico (m dal p.c.)	--
Livello statico (m s.l.m.)	--
Livello dinamico (m s.l.m.)	--
Diam_rivest (cm)	--
Stratigrafia	--
Stato	--

AUTOSTRADA A-1 MILANO-NAPOLI tratto Incisa-Valdarno

Sigla: P688

Tipo: pozzo

Comune: Figline Valdarno-FI

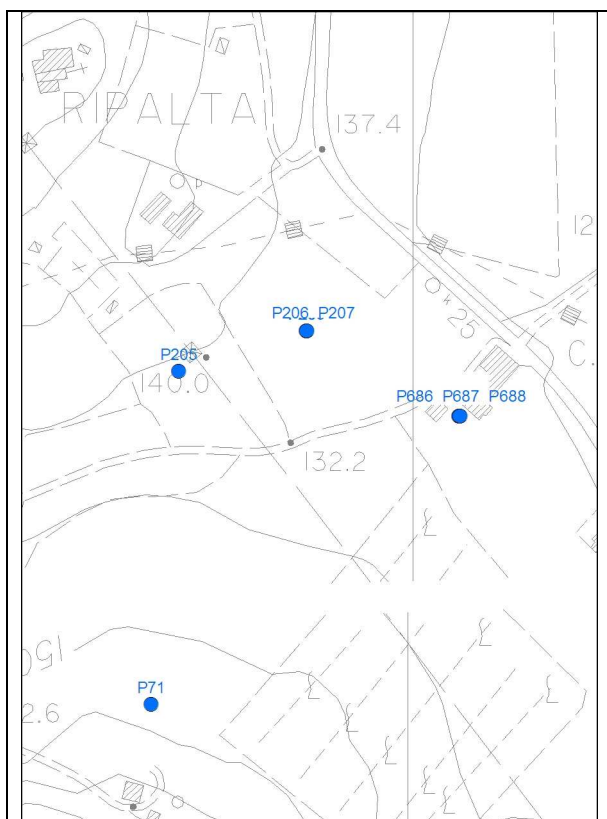
Coordinata X: 1701032

Coordinata Y: 4830486

Quota: 129 m s.l.m.

Sezione CTR: 276140

Sigla (Provincia): d56863



Tipologia d'uso: altri usi

Data misura: 26/05/2011

Note: Proprietà chiusa, pozzo non accessibile, misura non effettuabile

Profondità (m)	10
Livello statico (m dal p.c.)	--
Livello dinamico (m dal p.c.)	--
Livello statico (m s.l.m.)	--
Livello dinamico (m s.l.m.)	--
Diam_rivest (cm)	--
Stratigrafia	--
Stato	--

AUTOSTRADA A-1 MILANO-NAPOLI tratto Incisa-Valdarno

Sigla: P689

Tipo: pozzo

Comune: Figline Valdarno-FI

Coordinata X: 1699628

Coordinata Y: 4832454

Quota: 127 m s.l.m.

Sezione CTR: 276140

Sigla (Provincia): d56882



Tipologia d'uso: domestico

Data misura: 01-06-11

Note: misura non effettuabile, pozzo chiuso, non più utilizzato

Profondità (m)	7
Livello statico (m dal p.c.)	--
Livello dinamico (m dal p.c.)	--
Livello statico (m s.l.m.)	--
Livello dinamico (m s.l.m.)	--
Diam_rivest (cm)	--
Stratigrafia	--
Stato	Non più attivo

AUTOSTRADA A-1 MILANO-NAPOLI tratto Incisa-Valdarno

Sigla: P690

Tipo: pozzo

Comune: Reggello-FI


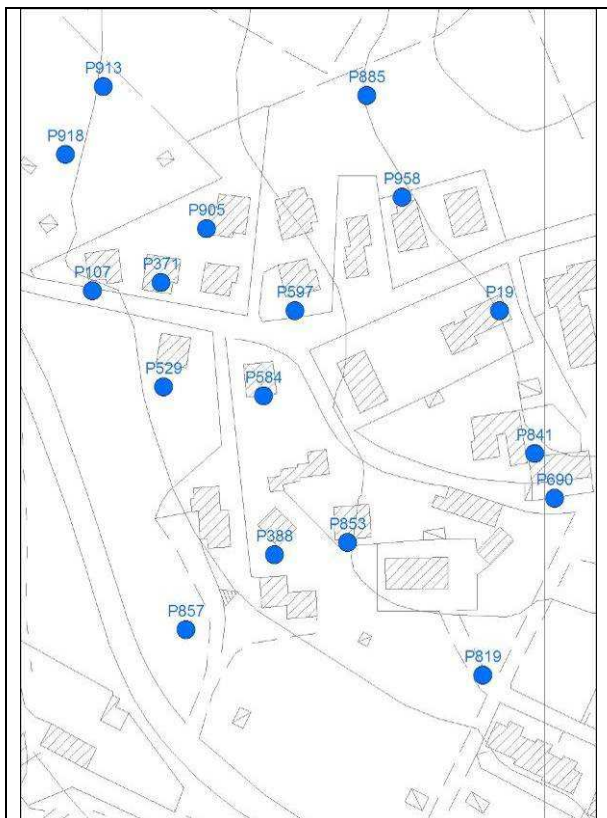
Coordinata X: 1700004

Coordinata Y: 4833776

Quota: 143 m s.l.m.

Sezione CTR: 276140

Sigla (Provincia): d56891



Tipologia d'uso: domestico

Data misura: 03/06/11

Note: misura non effettuabile –
mancata autorizzazione

Profondità (m)	10
Livello statico (m dal p.c.)	--
Livello dinamico (m dal p.c.)	--
Livello statico (m s.l.m.)	--
Livello dinamico (m s.l.m.)	--
Diam_rivest (cm)	--
Stratigrafia	--
Stato	

AUTOSTRADA A-1 MILANO-NAPOLI tratto Incisa-Valdarno

Sigla: P692

Tipo: pozzo

Comune: Figline Valdarno-FI

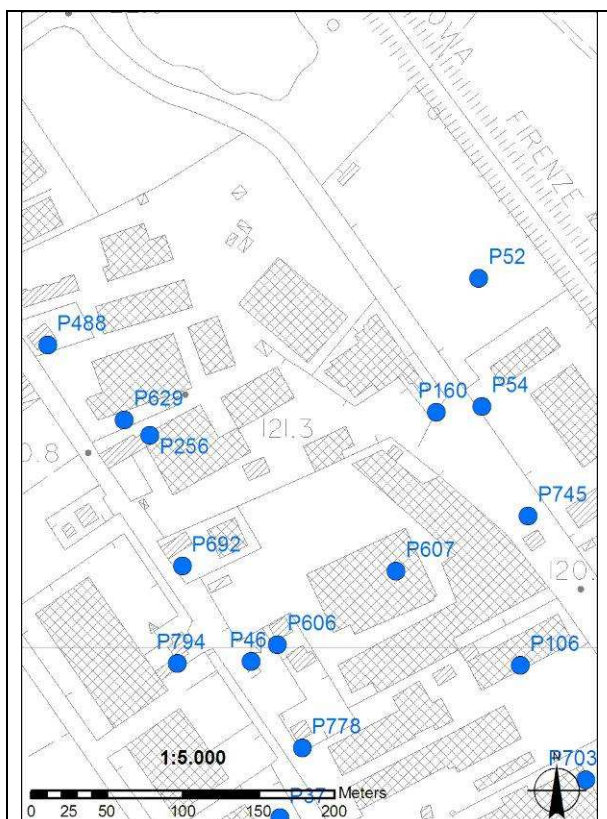
Coordinata X: 1698303

Coordinata Y: 4834063

Quota: 120,8m s.l.m.

Sezione CTR: 276140

Sigla (Provincia): d56939



Tipologia d'uso: domestico

Data misura: 24/05/2011

Note: proprietà chiusa, pozzo non accessibile, misura non effettuabile

Profondità (m)	6
Livello statico (m dal p.c.)	--
Livello dinamico (m dal p.c.)	--
Livello statico (m s.l.m.)	--
Livello dinamico (m s.l.m.)	--
Diam_rivest (cm)	--
Stratigrafia	--
Stato	

AUTOSTRADA A-1 MILANO-NAPOLI tratto Incisa-Valdarno

Sigla: P693

Tipo: pozzo

Comune: Reggello-FI

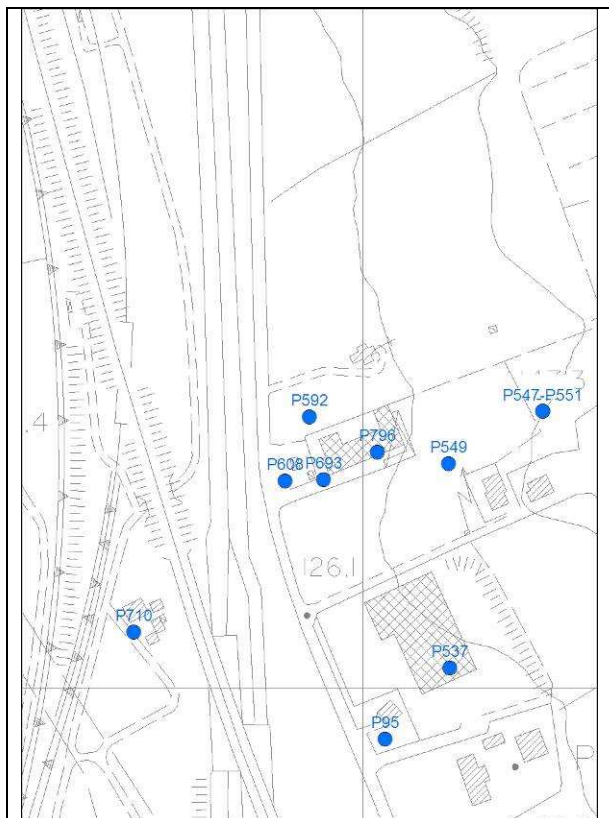
Coordinata X: 1698975

Coordinata Y: 4835146

Quota: 129 m s.l.m.

Sezione CTR: 276140

Sigla (Provincia): d56968



Tipologia d'uso: domestico

Data misura: 25/05/2011

Note: misura non effettuabile per pozzo tombato

Profondità (m)	18
Livello statico (m dal p.c.)	--
Livello dinamico (m dal p.c.)	--
Livello statico (m s.l.m.)	--
Livello dinamico (m s.l.m.)	--
Diam_rivest (cm)	--
Stratigrafia	--
Stato	--

AUTOSTRADA A-1 MILANO-NAPOLI tratto Incisa-Valdarno

Sigla: P694

Tipo: pozzo

Comune: Figline Valdarno-FI

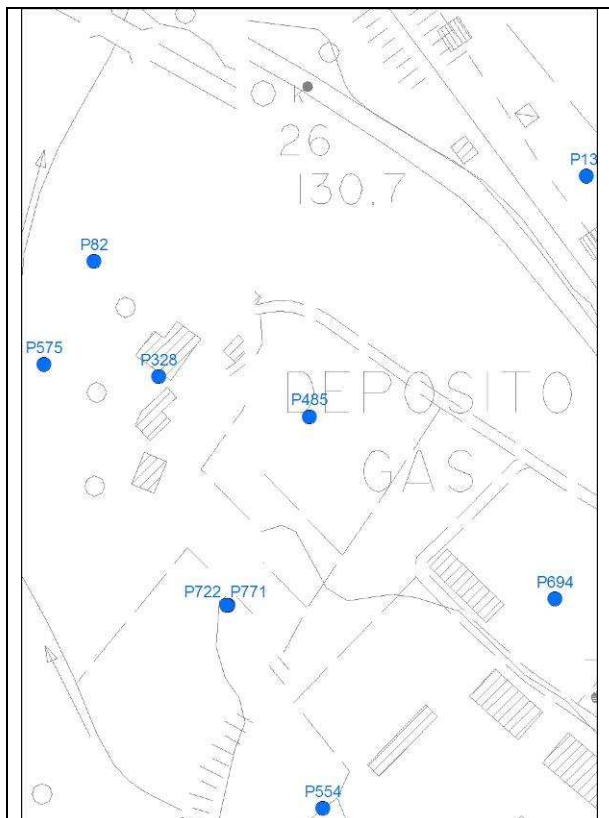
Coordinata X: 1701877

Coordinata Y: 4829665

Quota: 136 m s.l.m.

Sezione CTR: 287030

Sigla (Provincia): d57001



Tipologia d'uso: domestico

Data misura: 01/06/2011

Note: proprietà chiusa, pozzo non accessibile, misura non effettuabile

Profondità (m)	70
Livello statico (m dal p.c.)	--
Livello dinamico (m dal p.c.)	--
Livello statico (m s.l.m.)	--
Livello dinamico (m s.l.m.)	--
Diam_rivest (cm)	--
Stratigrafia	--
Stato	--

AUTOSTRADA A-1 MILANO-NAPOLI tratto Incisa-Valdarno

Sigla: P695

Tipo: pozzo

Comune: Figline Valdarno-FI

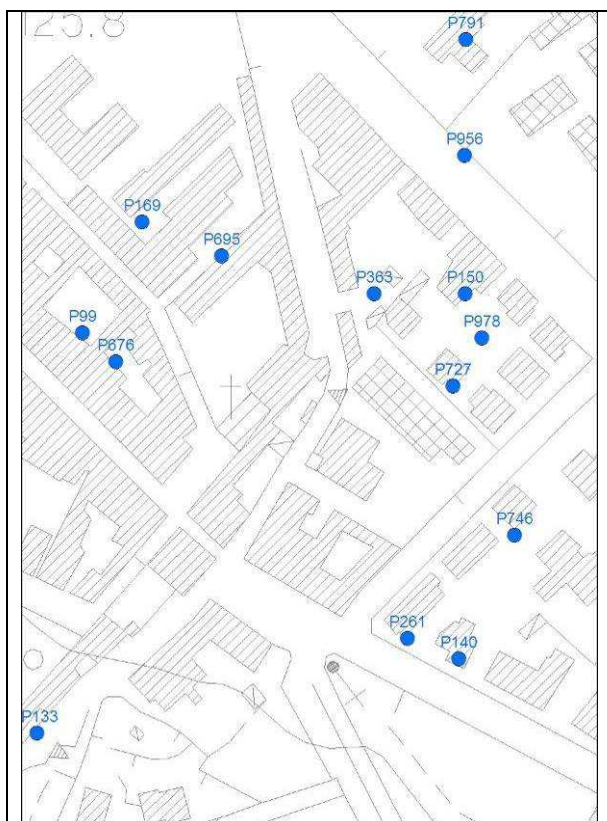
Coordinata X: 1699725

Coordinata Y: 4832339

Quota: 128 m s.l.m.

Sezione CTR: 276140

Sigla (Provincia): d57002



Tipologia d'uso: domestico

Data misura: 01-06-11

Note: misura non effettuabile, cantiere edile, probabilmente non più esistente

Profondità (m)	15
Livello statico (m dal p.c.)	--
Livello dinamico (m dal p.c.)	--
Livello statico (m s.l.m.)	--
Livello dinamico (m s.l.m.)	--
Diam_rivest (cm)	--
Stratigrafia	--
Stato	--

AUTOSTRADA A-1 MILANO-NAPOLI tratto Incisa-Valdarno

Sigla: P697

Tipo: pozzo

Comune: Figline Valdarno-FI

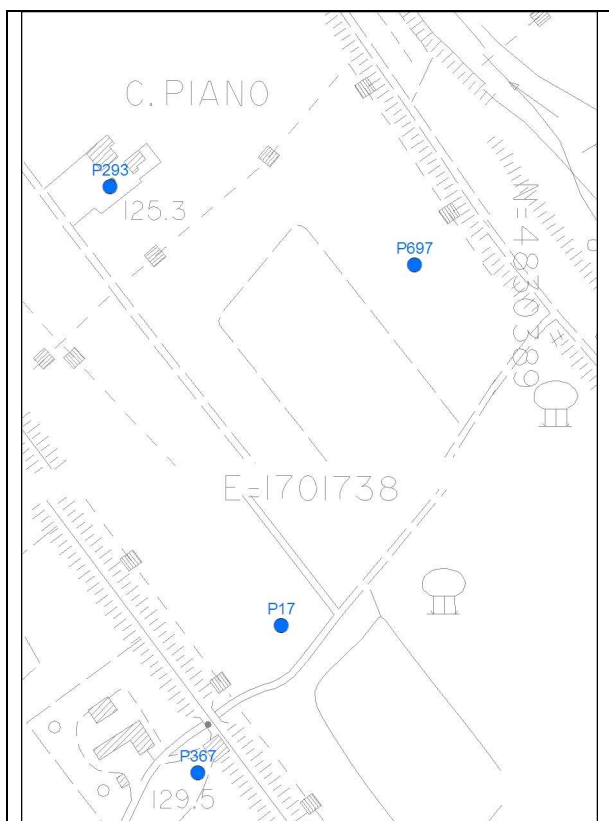
Coordinata X: 1701684

Coordinata Y: 4830525

Quota: m s.l.m.

Sezione CTR: 276140

Sigla (Provincia): d57081



Tipologia d'uso: domestico

Data misura: 26/05/2011

Note: pozzo non trovato nell'area indicata né in quelle adiacenti

Profondità (m)	7
Livello statico (m dal p.c.)	--
Livello dinamico (m dal p.c.)	--
Livello statico (m s.l.m.)	--
Livello dinamico (m s.l.m.)	--
Diam_rivest (cm)	--
Stratigrafia	--
Stato	--

AUTOSTRADA A-1 MILANO-NAPOLI tratto Incisa-Valdarno

Sigla: P698

Tipo: pozzo

Comune: Figline Valdarno-FI


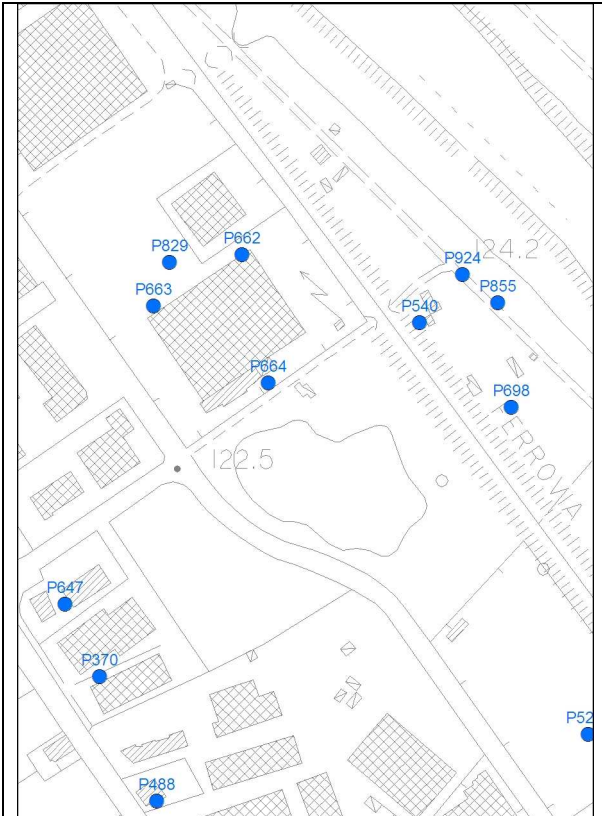
Coordinata X: 1698448

Coordinata Y: 4834469

Quota: m s.l.m.

Sezione CTR: 276140

Sigla (Provincia): d57102



Tipologia d'uso: domestico

Data misura: 24/05/2011

Note: proprietà privata, pozzo non trovato nell'area indicata

Profondità (m)	8--
Livello statico (m dal p.c.)	--
Livello dinamico (m dal p.c.)	--
Livello statico (m s.l.m.)	--
Livello dinamico (m s.l.m.)	--
Diam_rivest (cm)	--
Stratigrafia	--
Stato	--

Sigla: P699

Tipo: pozzo

Comune: Figline Valdarno-FI


Coordinata X: 1699192

Coordinata Y: 4833123

Quota: 123 m s.l.m.

Sezione CTR: 276140

Sigla (Provincia): d57234



Tipologia d'uso: domestico

Data misura: 08/06/11

Note: misura non effettuabile –
proprietà chiusa

Profondità (m)	6
Livello statico (m dal p.c.)	--
Livello dinamico (m dal p.c.)	--
Livello statico (m s.l.m.)	--
Livello dinamico (m s.l.m.)	--
Diam_rivest (cm)	--
Stratigrafia	--
Stato	

AUTOSTRADA A-1 MILANO-NAPOLI tratto Incisa-Valdarno

Sigla: P700

Tipo: pozzo

Comune: Figline Valdarno-FI


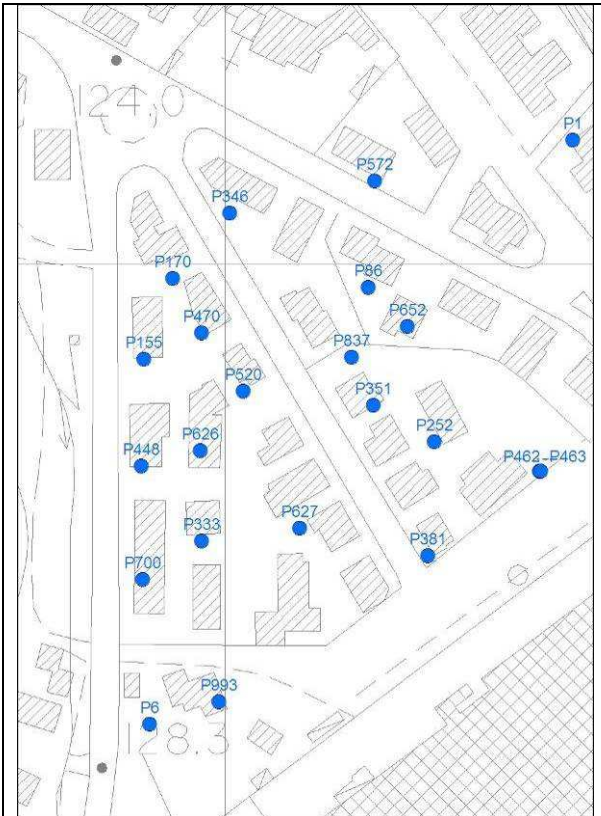
Coordinata X: 1699968

Coordinata Y: 4831884

Quota: 128 m s.l.m.

Sezione CTR: 276140

Sigla (Provincia): d57235



Tipologia d'uso: altri usi

Data misura: 31-05-11

Note: misura non effettuabile, non autorizzato

Profondità (m)	10
Livello statico (m dal p.c.)	--
Livello dinamico (m dal p.c.)	--
Livello statico (m s.l.m.)	--
Livello dinamico (m s.l.m.)	--
Diam_rivest (cm)	--
Stratigrafia	--
Stato	attivo

AUTOSTRADA A-1 MILANO-NAPOLI tratto Incisa-Valdarno

Sigla: P701

Tipo: pozzo

Comune: Figline Valdarno-FI

Coordinata X: 1698946

Coordinata Y: 4833240

Quota: 122 m s.l.m.

Sezione CTR: 276140

Sigla (Provincia): d57245



Tipologia d'uso: domestico

Data misura: 27/05/2011

Note: misura non effettuabile per copertura lucchettata

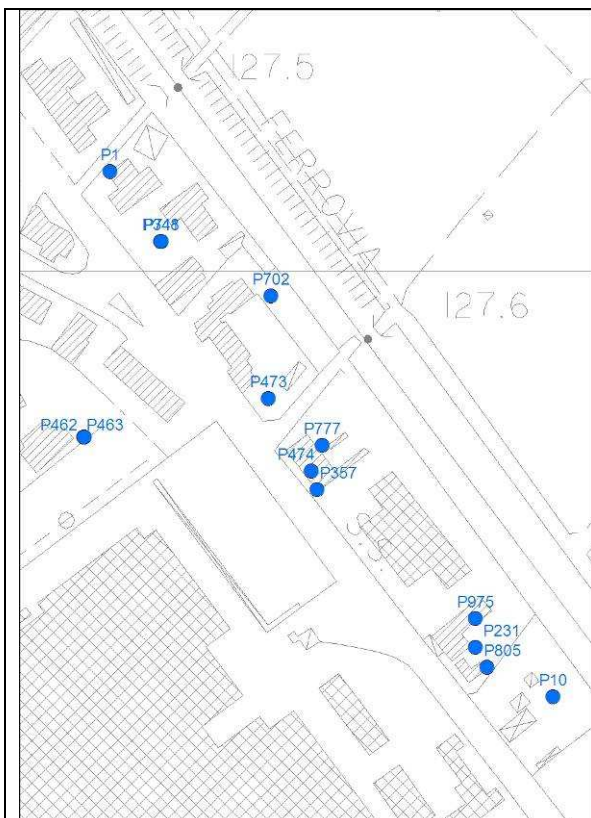
Profondità (m)	8
Livello statico (m dal p.c.)	--
Livello dinamico (m dal p.c.)	--
Livello statico (m s.l.m.)	--
Livello dinamico (m s.l.m.)	--
Diam_rivest (cm)	--
Stratigrafia	--
Stato	attivo

AUTOSTRADA A-1 MILANO-NAPOLI tratto Incisa-Valdarno

Sigla: P702	Tipo: pozzo	Comune: Figline Valdarno-FI
-------------	-------------	-----------------------------

Coordinata X: 1700218	Coordinata Y: 4831997	Quota: 125 m s.l.m
-----------------------	-----------------------	--------------------

Sezione CTR: 276140	Sigla (Provincia): d57247
---------------------	---------------------------



Tipologia d'uso: altri usi		Data misura: 30-05-11
Note: misura non effettuabile – copertura non asportabile senza rompere.	Profondità (m)	7
	Livello statico (m dal p.c.)	--
	Livello dinamico (m dal p.c.)	--
	Livello statico (m s.l.m.)	--
	Livello dinamico (m s.l.m.)	--
	Diam_rivest (cm)	--
	Stratigrafia	--
	Stato	attivo

AUTOSTRADA A-1 MILANO-NAPOLI tratto Incisa-Valdarno

Sigla: P703

Tipo: pozzo

Comune: Figline Valdarno-FI

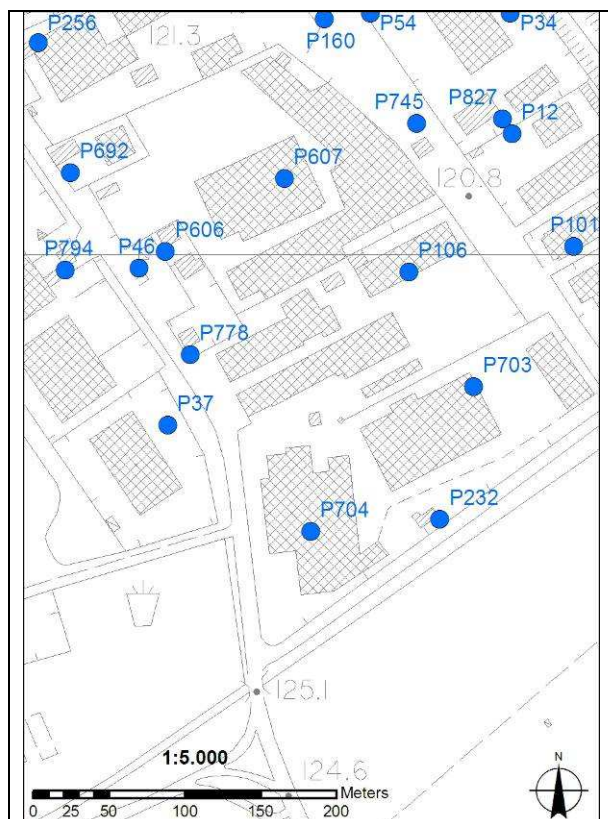
Coordinata X: 1698569

Coordinata Y: 4833922

Quota: 122 m s.l.m.

Sezione CTR: 276140

Sigla (Provincia): d57274



Tipologia d'uso: domestico

Data misura: 27/05/2011

Note: pozzo non trovato nell'area indicata, forse mal ubicato

Profondità (m)	7
Livello statico (m dal p.c.)	--
Livello dinamico (m dal p.c.)	--
Livello statico (m s.l.m.)	--
Livello dinamico (m s.l.m.)	--
Diam_rivest (cm)	--
Stratigrafia	--
Stato	

AUTOSTRADA A-1 MILANO-NAPOLI tratto Incisa-Valdarno

Sigla: P704

Tipo: pozzo

Comune: Figline Valdarno-FI

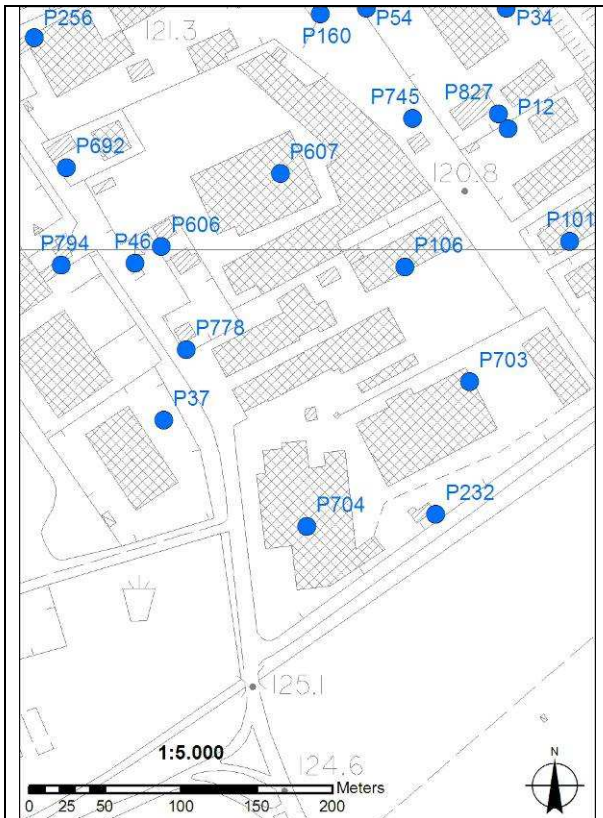
Coordinata X: 1698461

Coordinata Y: 4833826

Quota: 122 m s.l.m.

Sezione CTR: 276140

Sigla (Provincia): d57275



Tipologia d'uso: domestico

Data misura: 24/05/2011

Note: pozzo non trovato nell'area indicata, le persone interpellate non erano a conoscenza della presenza di pozzi

Profondità (m)	6
Livello statico (m dal p.c.)	--
Livello dinamico (m dal p.c.)	--
Livello statico (m s.l.m.)	--
Livello dinamico (m s.l.m.)	--
Diam_rivest (cm)	--
Stratigrafia	--
Stato	

AUTOSTRADA A-1 MILANO-NAPOLI tratto Incisa-Valdarno

Sigla: P706

Tipo: pozzo

Comune: Figline Valdarno-FI

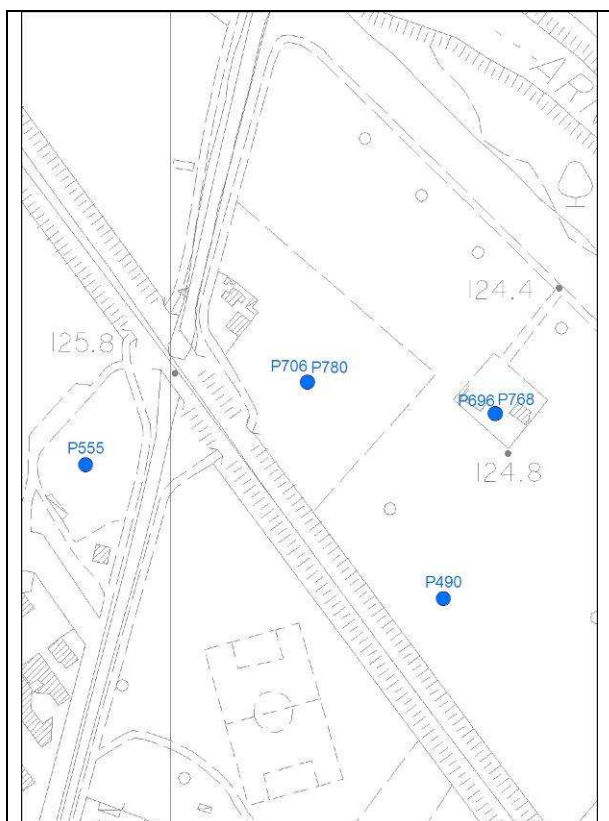
Coordinata X: 1699091

Coordinata Y: 4833666

Quota: 121 m s.l.m.

Sezione CTR: 276140

Sigla (Provincia): d57312



Tipologia d'uso: domestico

Data misura: 27/05/2011

Note: stesso di P780

Profondità (m)	11
Livello statico (m dal p.c.)	--
Livello dinamico (m dal p.c.)	6,10
Livello statico (m s.l.m.)	--
Livello dinamico (m s.l.m.)	114,90
Diam_rivest (cm)	30
Stratigrafia	--
Stato	attivo

AUTOSTRADA A-1 MILANO-NAPOLI tratto Incisa-Valdarno

Sigla: P707

Tipo: pozzo

Comune: Figline Valdarno-FI

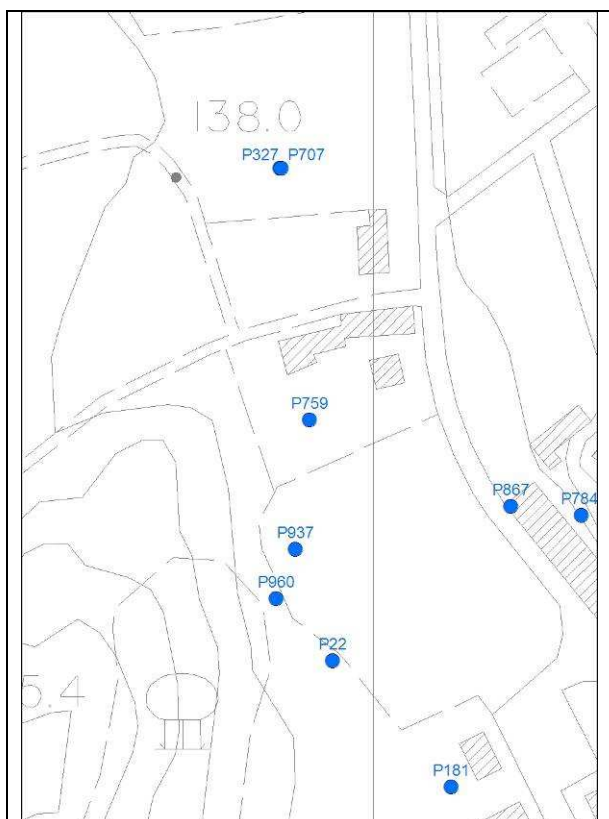
Coordinata X: 1701965

Coordinata Y: 4829341

Quota: m s.l.m.

Sezione CTR: 287030

Sigla (Provincia): /d57323



Tipologia d'uso: domestico

Data misura: 01/06/2011

Note: pozzo non trovato nell'area indicata, né in quelle adiacenti

Profondità (m)	--
Livello statico (m dal p.c.)	--
Livello dinamico (m dal p.c.)	--
Livello statico (m s.l.m.)	--
Livello dinamico (m s.l.m.)	--
Diam_rivest (cm)	--
Stratigrafia	--
Stato	--

AUTOSTRADA A-1 MILANO-NAPOLI tratto Incisa-Valdarno

Sigla: P709

Tipo: pozzo

Comune: Figline Valdarno-FI

Coordinata X: 1699292

Coordinata Y: 4833017

Quota: 122 m s.l.m.

Sezione CTR: 276140

Sigla (Provincia): d57348



Tipologia d'uso: domestico

Data misura: 08/06/11

Note: misura non effettuabile – mancata autorizzazione

Profondità (m)	4
Livello statico (m dal p.c.)	--
Livello dinamico (m dal p.c.)	--
Livello statico (m s.l.m.)	--
Livello dinamico (m s.l.m.)	--
Diam_rivest (cm)	--
Stratigrafia	--
Stato	

AUTOSTRADA A-1 MILANO-NAPOLI tratto Incisa-Valdarno

Sigla: P710

Tipo: pozzo

Comune: Reggello - FI

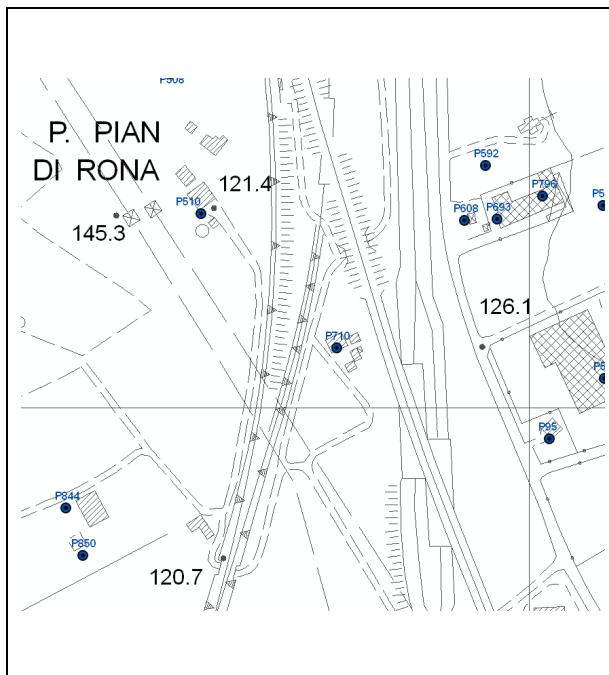
Coordinata X: 1698850

Coordinata Y: 4835047

Quota: 125 m s.l.m.

Sezione CTR: 276140

Sigla (Provincia): d57368



Tipologia d'uso: altri usi

Data misura: 11/01/2011

Note:

Profondità (m)	
Livello statico (m dal p.c.)	4.2
Livello dinamico (m dal p.c.)	--
Livello statico (m s.l.m.)	120.8
Livello dinamico (m s.l.m.)	--
Diam_rivest (cm)	100
Stratigrafia	--
Stato	non attivo

AUTOSTRADA A-1 MILANO-NAPOLI tratto Incisa-Valdarno

Sigla: P713

Tipo: pozzo

Comune: Figline Valdarno-FI

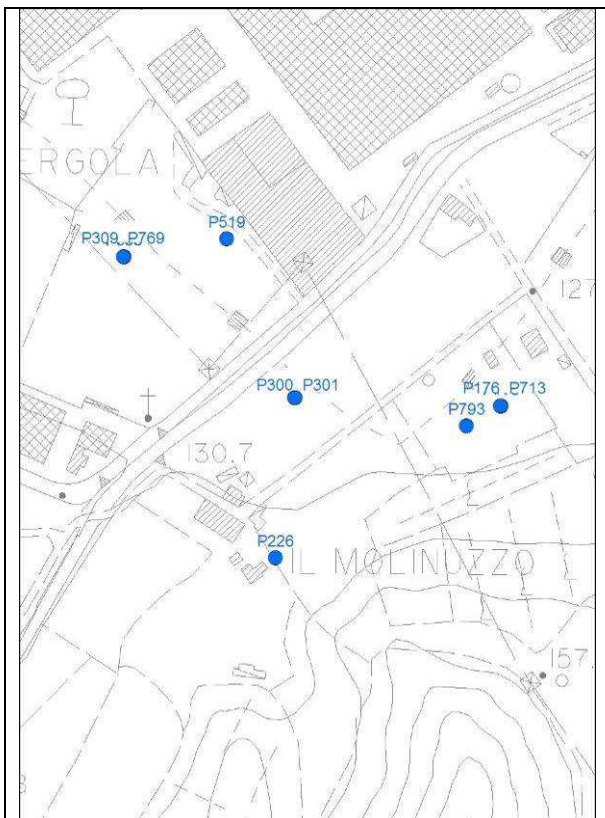
Coordinata X: 1700330

Coordinata Y: 4831381

Quota: 128 m s.l.m.

Sezione CTR: 276140

Sigla (Provincia): d5752



Tipologia d'uso: domestico

Data misura: 30-05-11

Note: misura non effettuabile,
proprietà chiusa

Profondità (m)	8
Livello statico (m dal p.c.)	--
Livello dinamico (m dal p.c.)	--
Livello statico (m s.l.m.)	--
Livello dinamico (m s.l.m.)	--
Diam_rivest (cm)	--
Stratigrafia	--
Stato	attivo

AUTOSTRADA A-1 MILANO-NAPOLI tratto Incisa-Valdarno

Sigla: P714

Tipo: pozzo

Comune: Figline Valdarno-FI

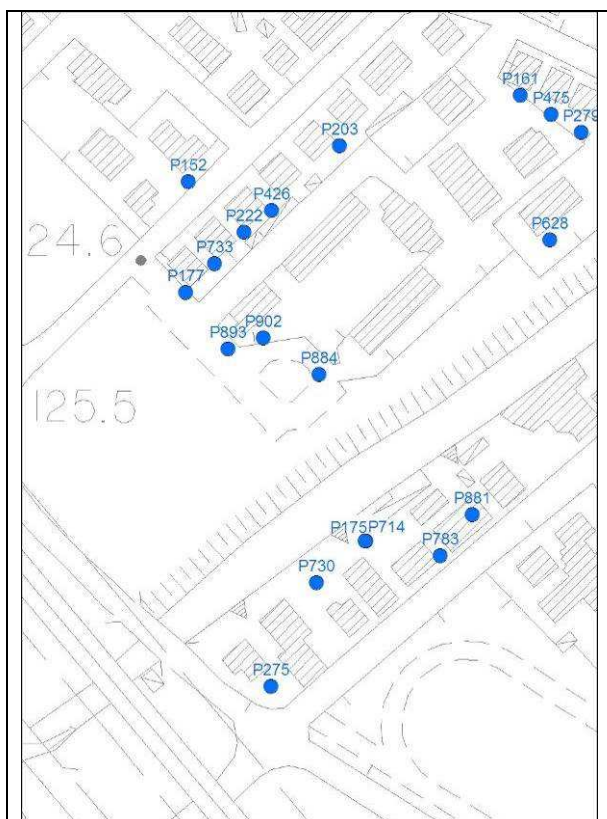
Coordinata X: 1700301

Coordinata Y: 4833228

Quota: 124 m s.l.m.

Sezione CTR: 276140

Sigla (Provincia): d5754



Tipologia d'uso: domestico

Data misura: 31/05/11

Note: misura non effettuabile –
mancata autorizzazione

Profondità (m)	8
Livello statico (m dal p.c.)	--
Livello dinamico (m dal p.c.)	--
Livello statico (m s.l.m.)	--
Livello dinamico (m s.l.m.)	--
Diam_rivest (cm)	--
Stratigrafia	--
Stato	

AUTOSTRADA A-1 MILANO-NAPOLI tratto Incisa-Valdarno

Sigla: P715

Tipo: pozzo

Comune: Figline Valdarno-FI

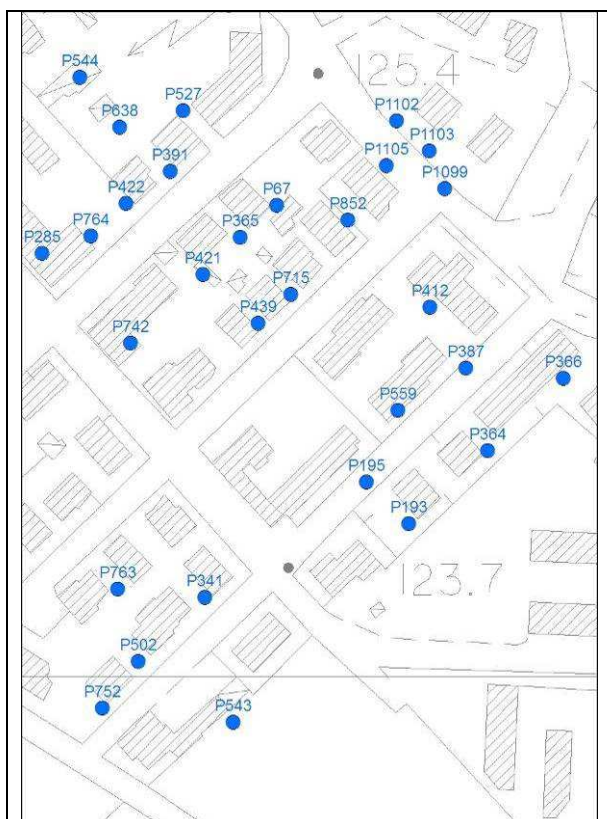
Coordinata X: 1700625

Coordinata Y: 4833161

Quota: 125 m s.l.m.

Sezione CTR: 276140

Sigla (Provincia): d57560



Tipologia d'uso: domestico

Data misura: 31/05/11

Note: misura non effettuabile – mancata autorizzazione

Profondità (m)	8
Livello statico (m dal p.c.)	--
Livello dinamico (m dal p.c.)	--
Livello statico (m s.l.m.)	--
Livello dinamico (m s.l.m.)	--
Diam_rivest (cm)	--
Stratigrafia	--
Stato	

AUTOSTRADA A-1 MILANO-NAPOLI tratto Incisa-Valdarno

Sigla: P717

Tipo: pozzo

Comune: Figline Valdarno-FI

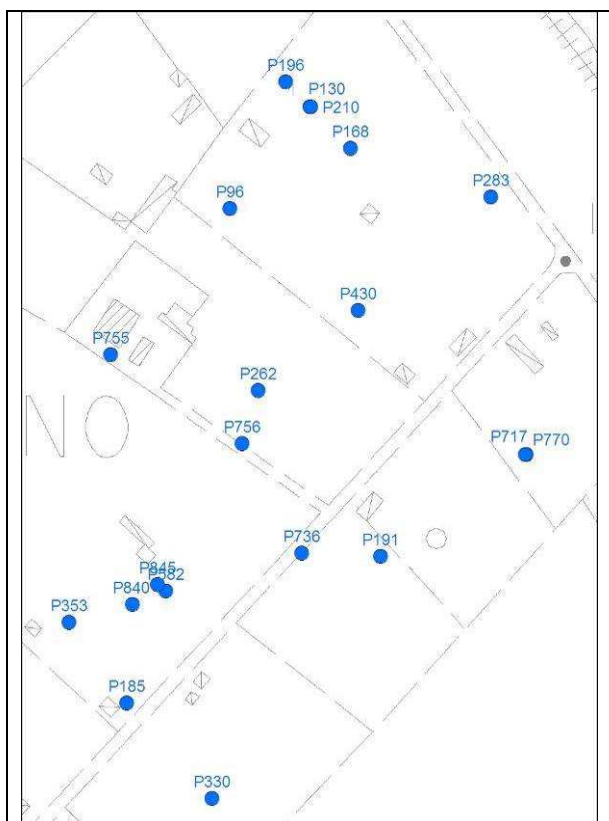
Coordinata X: 1700431

Coordinata Y: 4832321

Quota: 122 m s.l.m.

Sezione CTR: 276140

Sigla (Provincia): d57627



Tipologia d'uso: domestico

Data misura: 31-05-11

Note: misura non effettuabile,
proprietà chiusa

Profondità (m)	8,5
Livello statico (m dal p.c.)	--
Livello dinamico (m dal p.c.)	--
Livello statico (m s.l.m.)	--
Livello dinamico (m s.l.m.)	--
Diam_rivest (cm)	--
Stratigrafia	--
Stato	attivo

AUTOSTRADA A-1 MILANO-NAPOLI tratto Incisa-Valdarno

Sigla: P718

Tipo: pozzo

Comune: Figline Valdarno-FI

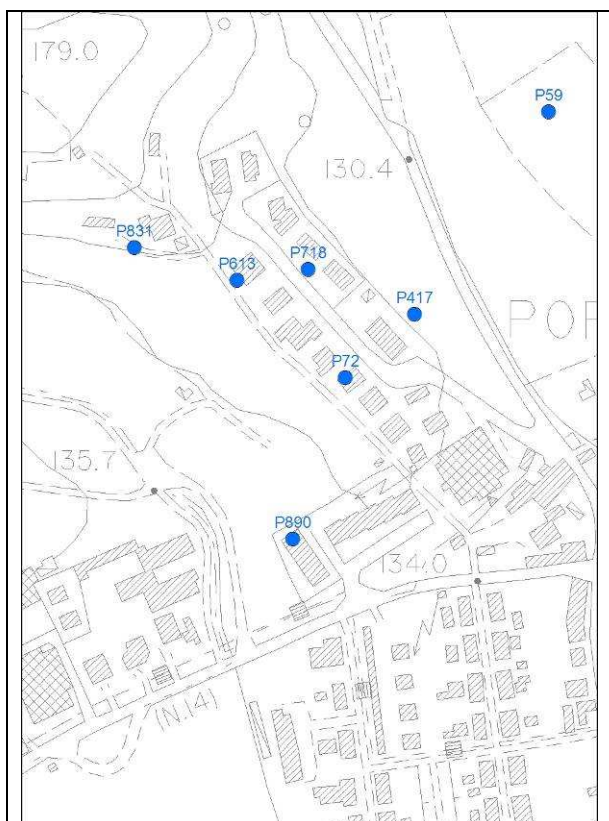
Coordinata X: 1702544

Coordinata Y: 4828427

Quota: 142 m s.l.m.

Sezione CTR: 287030

Sigla (Provincia): d57633



Tipologia d'uso: domestico

Data misura: 31/05/2011

Note: proprietà chiusa, pozzo non accessibile, misura non effettuabile

Profondità (m)	7
Livello statico (m dal p.c.)	--
Livello dinamico (m dal p.c.)	--
Livello statico (m s.l.m.)	--
Livello dinamico (m s.l.m.)	--
Diam_rivest (cm)	--
Stratigrafia	--
Stato	--

AUTOSTRADA A-1 MILANO-NAPOLI tratto Incisa-Valdarno

Sigla: P722

Tipo: pozzo

Comune: Figline Valdarno-FI

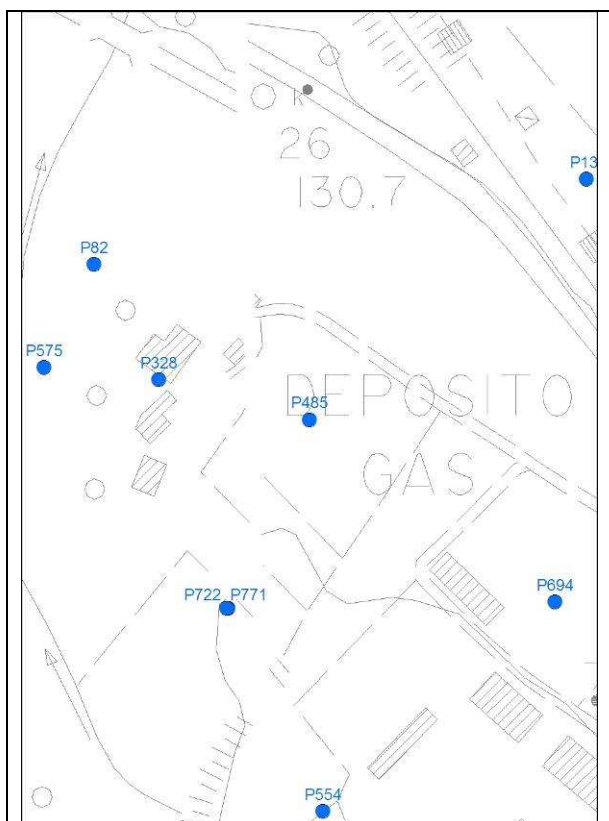
Coordinata X: 1701747

Coordinata Y: 4829663

Quota: 134 m s.l.m.

Sezione CTR: 287020

Sigla (Provincia): d57698



Tipologia d'uso: domestico

Data misura: 31/05/2011

Note: misura non effettuabile per chiusura lucchettata

Profondità (m)	15
Livello statico (m dal p.c.)	--
Livello dinamico (m dal p.c.)	--
Livello statico (m s.l.m.)	--
Livello dinamico (m s.l.m.)	--
Diam_rivest (cm)	--
Stratigrafia	--
Stato	--

AUTOSTRADA A-1 MILANO-NAPOLI tratto Incisa-Valdarno

Sigla: P723

Tipo: pozzo

Comune: Incisa in Valdarno-FI

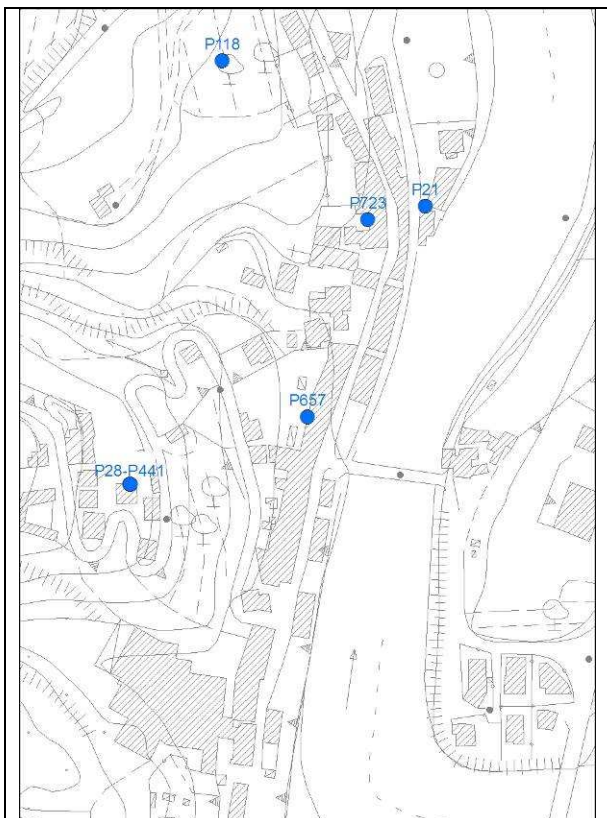
Coordinata X: 1697532

Coordinata Y: 4837447

Quota: m s.l.m.

Sezione CTR: 276100

Sigla (Provincia): d57857



Tipologia d'uso: altri usi

Data misura: 25/05/2011

Note: pozzo non trovato nell'area indicata

Profondità (m)	10
Livello statico (m dal p.c.)	--
Livello dinamico (m dal p.c.)	--
Livello statico (m s.l.m.)	--
Livello dinamico (m s.l.m.)	--
Diam_rivest (cm)	--
Stratigrafia	--
Stato	--

AUTOSTRADA A-1 MILANO-NAPOLI tratto Incisa-Valdarno

Sigla: P724

Tipo: pozzo

Comune: Incisa in Valdarno-FI

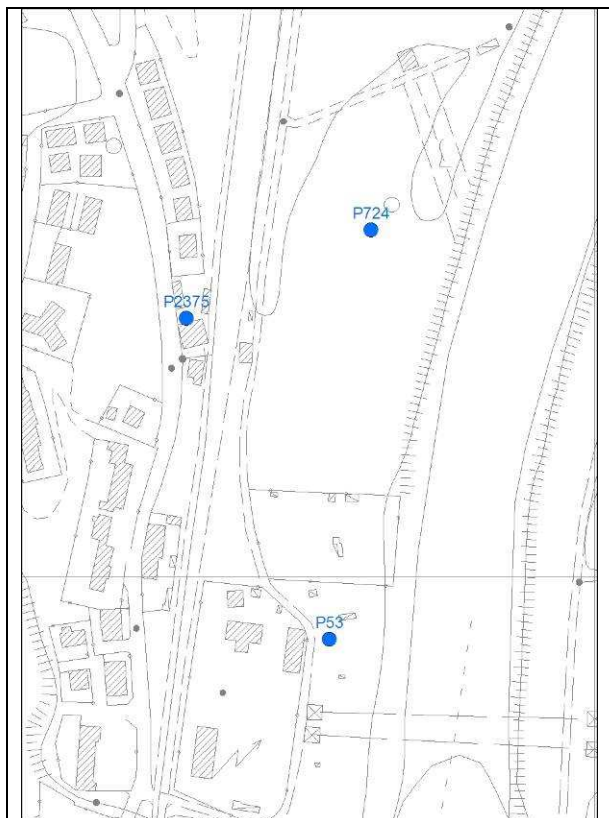
Coordinata X: 1697852

Coordinata Y: 4836229

Quota: 120 m s.l.m.

Sezione CTR: 276100

Sigla (Provincia): d57862



Tipologia d'uso: domestico

Data misura: 27/05/2011

Note:

Profondità (m)	8
Livello statico (m dal p.c.)	5,90
Livello dinamico (m dal p.c.)	--
Livello statico (m s.l.m.)	114,10
Livello dinamico (m s.l.m.)	--
Diam_rivest (cm)	100
Stratigrafia	--
Stato	attivo

AUTOSTRADA A-1 MILANO-NAPOLI tratto Incisa-Valdarno

Sigla: P725

Tipo: pozzo

Comune: Figline Valdarno-FI


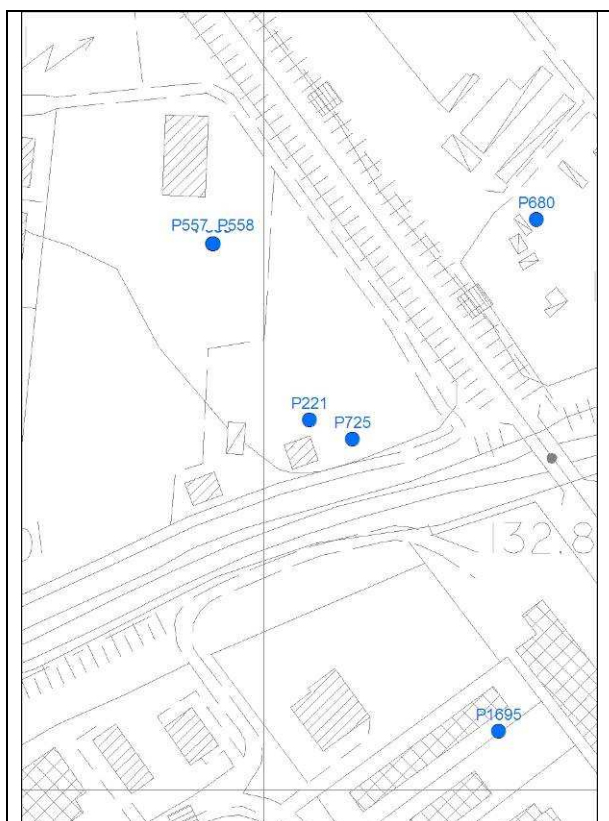
Coordinata X: 1703037

Coordinata Y: 4828147

Quota: 129 m s.l.m.

Sezione CTR: 287030

Sigla (Provincia): d57867



Tipologia d'uso: domestico

Data misura: 31/05/2011

Note: misura non effettuabile, tubo battuto con pompa manuale in testa

Profondità (m)	10
Livello statico (m dal p.c.)	--
Livello dinamico (m dal p.c.)	--
Livello statico (m s.l.m.)	--
Livello dinamico (m s.l.m.)	--
Diam_rivest (cm)	--
Stratigrafia	--
Stato	--

AUTOSTRADA A-1 MILANO-NAPOLI tratto Incisa-Valdarno

Sigla: P726

Tipo: pozzo

Comune: Reggello-FI

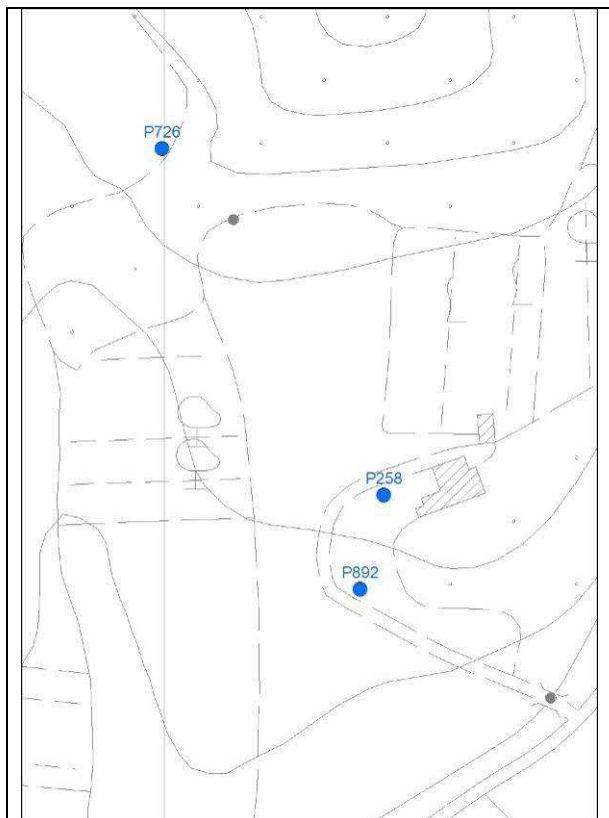
Coordinata X: 1698999

Coordinata Y: 4838391

Quota: 160 m s.l.m.

Sezione CTR: 276100

Sigla (Provincia): d57960



Tipologia d'uso: altri usi

Data misura: 17/05/2011

Note: boccapozzo sigillata, pozzo non accessibile, misura non effettuabile

Profondità (m)	--
Livello statico (m dal p.c.)	--
Livello dinamico (m dal p.c.)	--
Livello statico (m s.l.m.)	--
Livello dinamico (m s.l.m.)	--
Diam_rivest (cm)	--
Stratigrafia	--
Stato	--

AUTOSTRADA A-1 MILANO-NAPOLI tratto Incisa-Valdarno

Sigla: P727

Tipo: pozzo

Comune: Figline Valdarno-FI

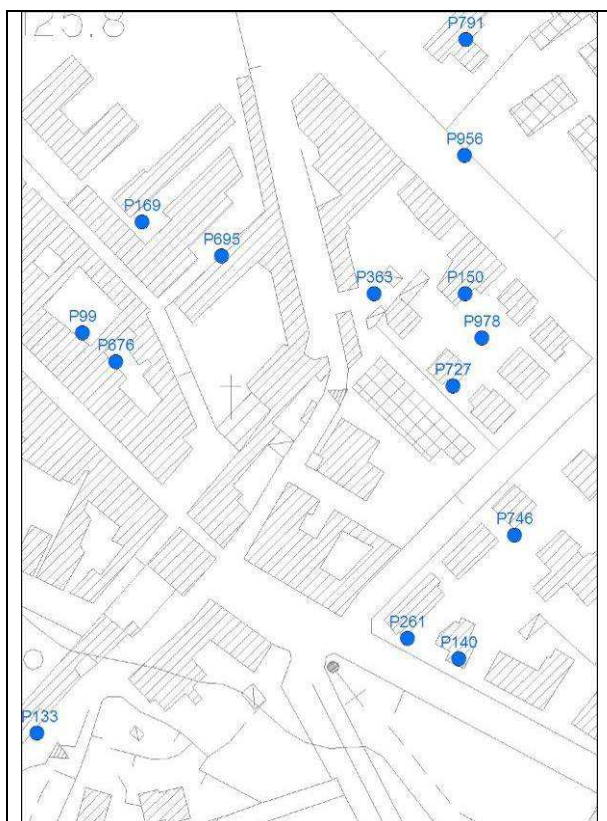
Coordinata X: 1699817

Coordinata Y: 4832287

Quota: 124 m s.l.m.

Sezione CTR: 276140

Sigla (Provincia): d58070



Tipologia d'uso: domestico

Data misura: 01-06-11

Note: misura non effettuabile,
manacata autorizzazione

Profondità (m)	6,5
Livello statico (m dal p.c.)	--
Livello dinamico (m dal p.c.)	--
Livello statico (m s.l.m.)	--
Livello dinamico (m s.l.m.)	--
Diam_rivest (cm)	--
Stratigrafia	--
Stato	attivo

AUTOSTRADA A-1 MILANO-NAPOLI tratto Incisa-Valdarno

Sigla: P728

Tipo: pozzo

Comune: Figline Valdarno-FI


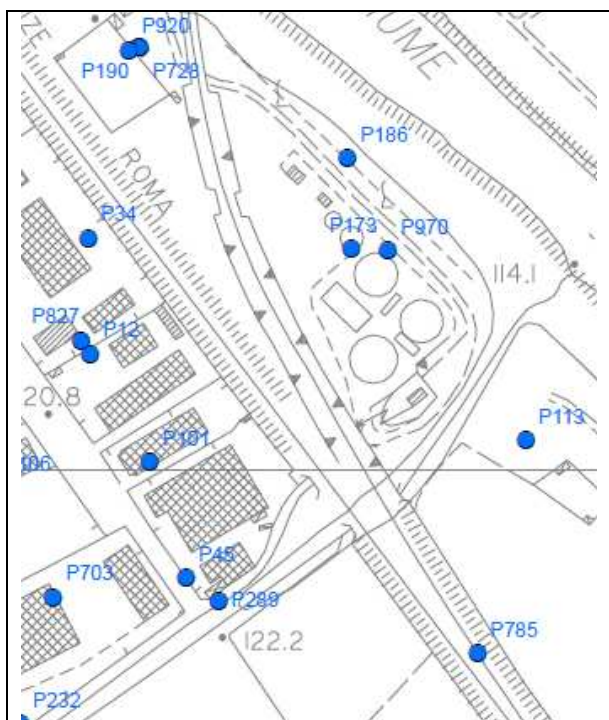
Coordinata X: 1698628

Coordinata Y: 4834300

Quota: 123,6m s.l.m.

Sezione CTR: 276140

Sigla (Provincia): d58109



Tipologia d'uso: domestico

Data misura: 24/05/2011

Note: misura non effettuabile per accesso non autorizzato

Profondità (m)	--
Livello statico (m dal p.c.)	--
Livello dinamico (m dal p.c.)	--
Livello statico (m s.l.m.)	--
Livello dinamico (m s.l.m.)	--
Diam_rivest (cm)	--
Stratigrafia	--
Stato	

AUTOSTRADA A-1 MILANO-NAPOLI tratto Incisa-Valdarno

Sigla: P729

Tipo: pozzo

Comune: Figline Valdarno-FI

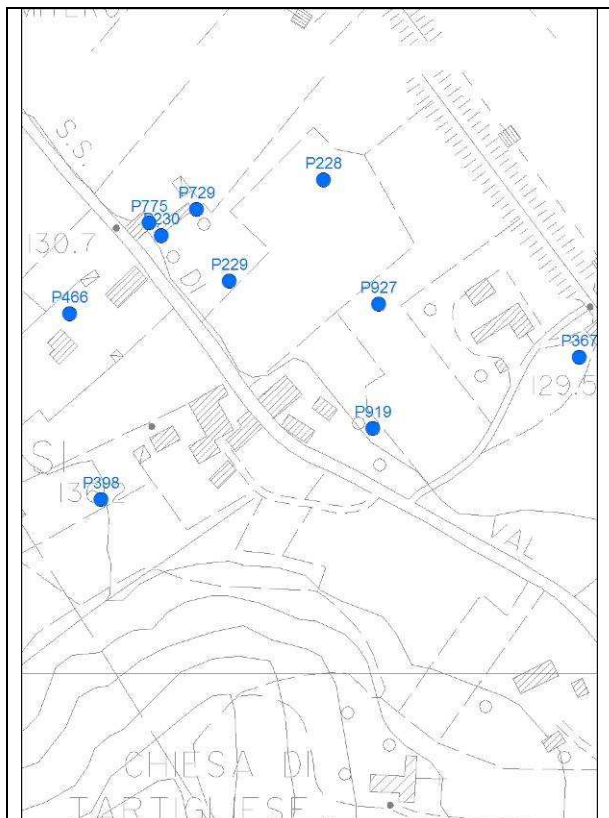
Coordinata X: 1701299

Coordinata Y: 4830283

Quota: m s.l.m.

Sezione CTR: 287020

Sigla (Provincia): d58187



Tipologia d'uso: domestico

Data misura: 26/05/2011

Note: pozzo non trovato, le persone interpellate non erano a conoscenza della presenza di pozzi

Profondità (m)	6
Livello statico (m dal p.c.)	--
Livello dinamico (m dal p.c.)	--
Livello statico (m s.l.m.)	--
Livello dinamico (m s.l.m.)	--
Diam_rivest (cm)	--
Stratigrafia	--
Stato	--

AUTOSTRADA A-1 MILANO-NAPOLI tratto Incisa-Valdarno

Sigla: P730

Tipo: pozzo

Comune: Figline Valdarno-FI

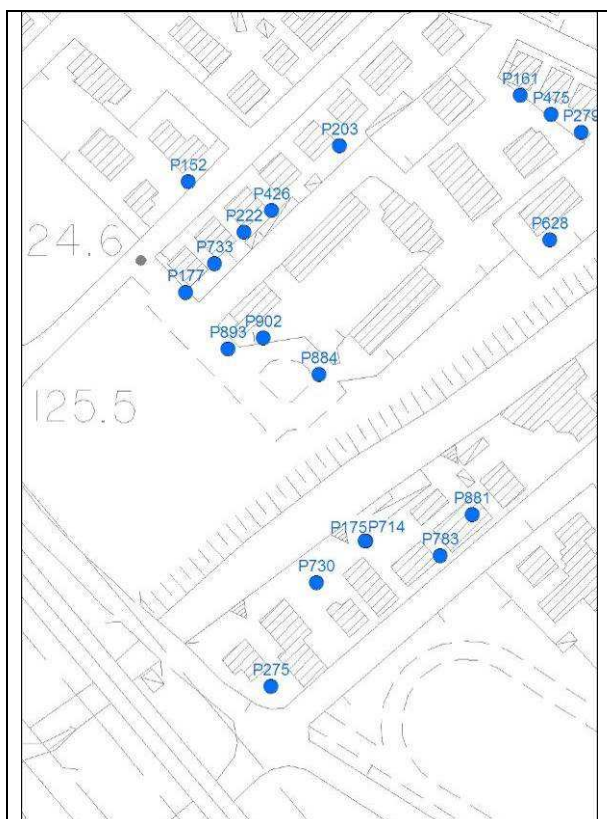
Coordinata X: 1700281

Coordinata Y: 4833211

Quota: 124 m s.l.m.

Sezione CTR: 276140

Sigla (Provincia): d58614



Tipologia d'uso: domestico

Data misura: 31/05/11

Note: misura non effettuabile –
testa pozzo sigillato

Profondità (m)	7
Livello statico (m dal p.c.)	--
Livello dinamico (m dal p.c.)	--
Livello statico (m s.l.m.)	--
Livello dinamico (m s.l.m.)	--
Diam_rivest (cm)	--
Stratigrafia	--
Stato	Non attivo

AUTOSTRADA A-1 MILANO-NAPOLI tratto Incisa-Valdarno

Sigla: P731

Tipo: pozzo

Comune: Reggello - FI

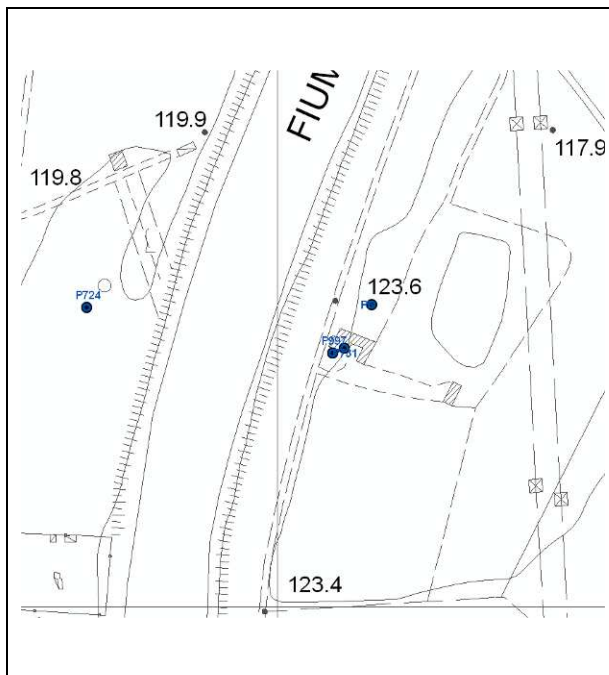
Coordinata X: 1698048

Coordinata Y: 4836197

Quota: 120 m s.l.m.

Sezione CTR: 276100

Sigla (Provincia): d58731



Tipologia d'uso: domestico

Data misura: 11/01/2011

Note:

Profondità (m)	
Livello statico (m dal p.c.)	6.3
Livello dinamico (m dal p.c.)	--
Livello statico (m s.l.m.)	113.7
Livello dinamico (m s.l.m.)	--
Diam_rivest (cm)	16
Stratigrafia	--
Stato	attivo

AUTOSTRADA A-1 MILANO-NAPOLI tratto Incisa-Valdarno

Sigla: P732

Tipo: pozzo

Comune: Figline Valdarno-FI


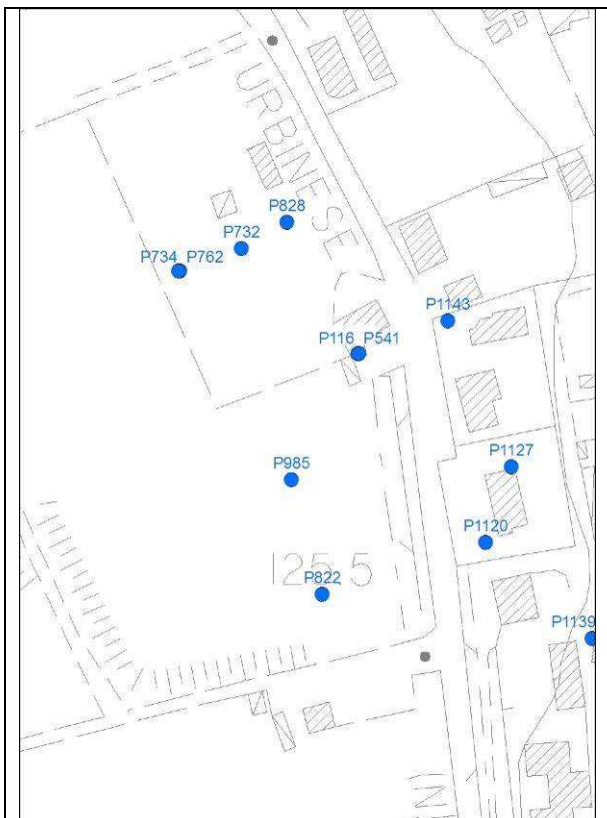
Coordinata X: 1701363

Coordinata Y: 4832833

Quota: 123 m s.l.m.

Sezione CTR: 276140

Sigla (Provincia): d58871



Tipologia d'uso: domestico

Data misura: 23/05/2011

Note: Proprietà chiusa, pozzo non accessibile, misura non effettuabile

Profondità (m)	7
Livello statico (m dal p.c.)	--
Livello dinamico (m dal p.c.)	--
Livello statico (m s.l.m.)	--
Livello dinamico (m s.l.m.)	--
Diam_rivest (cm)	--
Stratigrafia	--
Stato	--

AUTOSTRADA A-1 MILANO-NAPOLI tratto Incisa-Valdarno

Sigla: P733

Tipo: pozzo

Comune: Figline Valdarno-FI


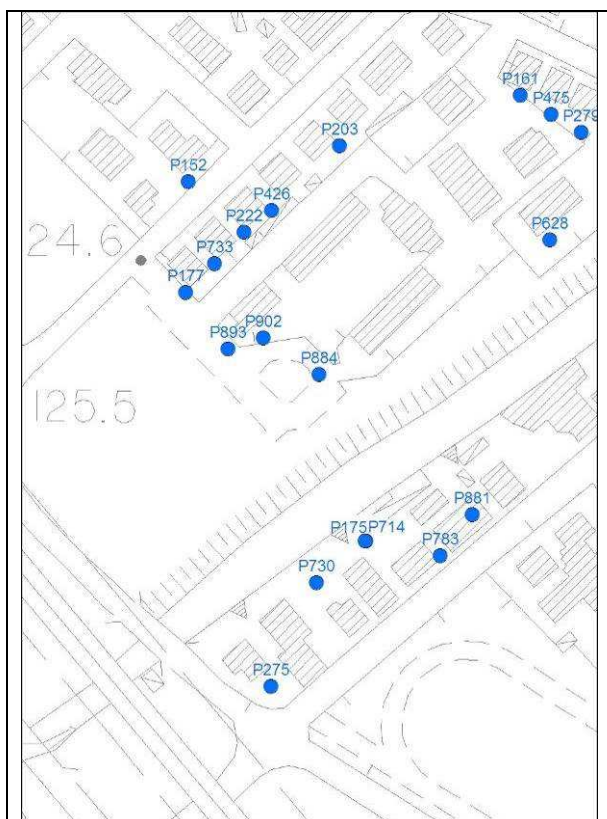
Coordinata X: 1700241

Coordinata Y: 4833338

Quota: 124 m s.l.m.

Sezione CTR: 276140

Sigla (Provincia): d58966



Tipologia d'uso: domestico

Data misura: 01/06/11

Note: misura non effettuabile –
proprietà chiusa

Profondità (m)	8
Livello statico (m dal p.c.)	--
Livello dinamico (m dal p.c.)	--
Livello statico (m s.l.m.)	--
Livello dinamico (m s.l.m.)	--
Diam_rivest (cm)	--
Stratigrafia	--
Stato	

AUTOSTRADA A-1 MILANO-NAPOLI tratto Incisa-Valdarno

Sigla: P734

Tipo: pozzo

Comune: Figline Valdarno-FI


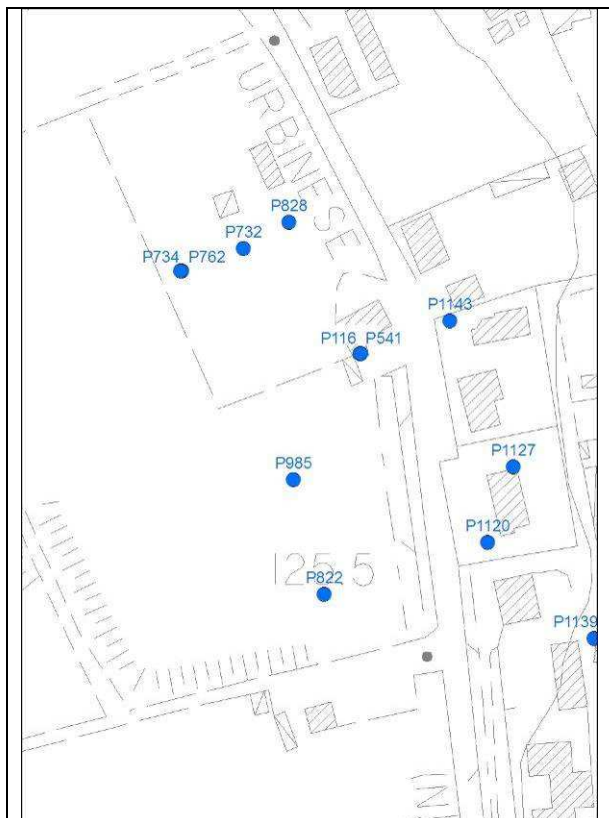
Coordinata X: 1701338

Coordinata Y: 4832824

Quota: 122 m s.l.m.

Sezione CTR: 276140

Sigla (Provincia): d58967



Tipologia d'uso: domestico

Data misura: 23/05/2011

Note: Proprietà chiusa, pozzo non accessibile, misura non effettuabile

Profondità (m)	7
Livello statico (m dal p.c.)	--
Livello dinamico (m dal p.c.)	--
Livello statico (m s.l.m.)	--
Livello dinamico (m s.l.m.)	--
Diam_rivest (cm)	--
Stratigrafia	--
Stato	--

AUTOSTRADA A-1 MILANO-NAPOLI tratto Incisa-Valdarno

Sigla: P735

Tipo: pozzo

Comune: Reggello-FI

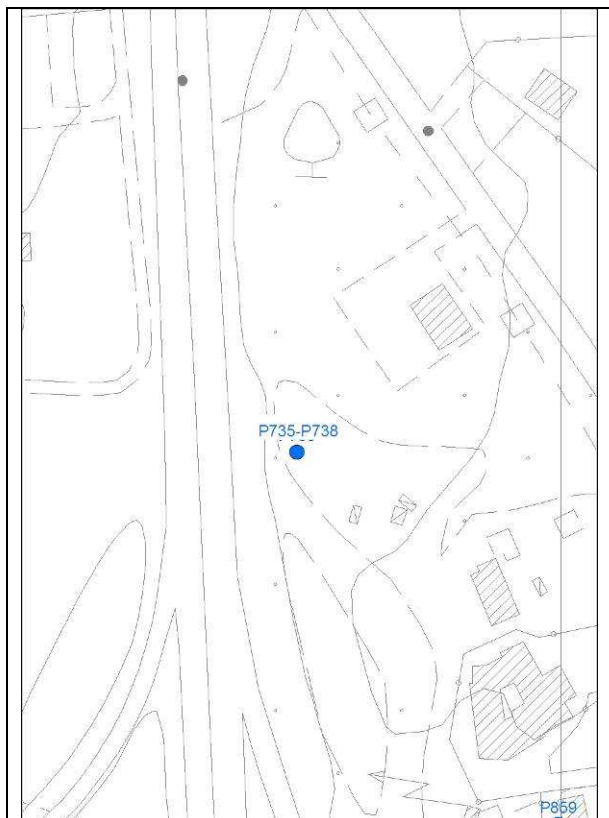
Coordinata X: 1698895

Coordinata Y: 4836292

Quota: 140 m s.l.m.

Sezione CTR: 276100

Sigla (Provincia): d59050



Tipologia d'uso: altri usi

Data misura: 27/05/2011

Note: misura non effettuabile,
copertura chiusa con lucchetto

Profondità (m)	3
Livello statico (m dal p.c.)	--
Livello dinamico (m dal p.c.)	--
Livello statico (m s.l.m.)	--
Livello dinamico (m s.l.m.)	--
Diam_rivest (cm)	--
Stratigrafia	--
Stato	--

AUTOSTRADA A-1 MILANO-NAPOLI tratto Incisa-Valdarno

Sigla: P736

Tipo: pozzo

Comune: Figline Valdarno-FI


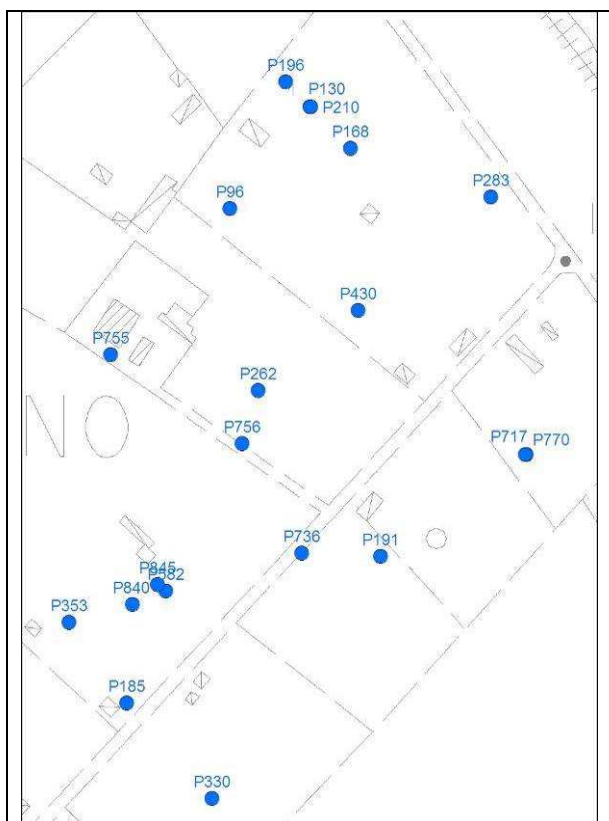
Coordinata X: 1700342

Coordinata Y: 4832282

Quota: 123 m s.l.m.

Sezione CTR: 276140

Sigla (Provincia): d59488



Tipologia d'uso: domestico

Data misura: 31-05-11

Note: misura non effettuabile,
proprietà chiusa

Profondità (m)	8,5
Livello statico (m dal p.c.)	--
Livello dinamico (m dal p.c.)	--
Livello statico (m s.l.m.)	--
Livello dinamico (m s.l.m.)	--
Diam_rivest (cm)	--
Stratigrafia	--
Stato	attivo

AUTOSTRADA A-1 MILANO-NAPOLI tratto Incisa-Valdarno

Sigla: P737

Tipo: pozzo

Comune: Figline Valdarno-FI

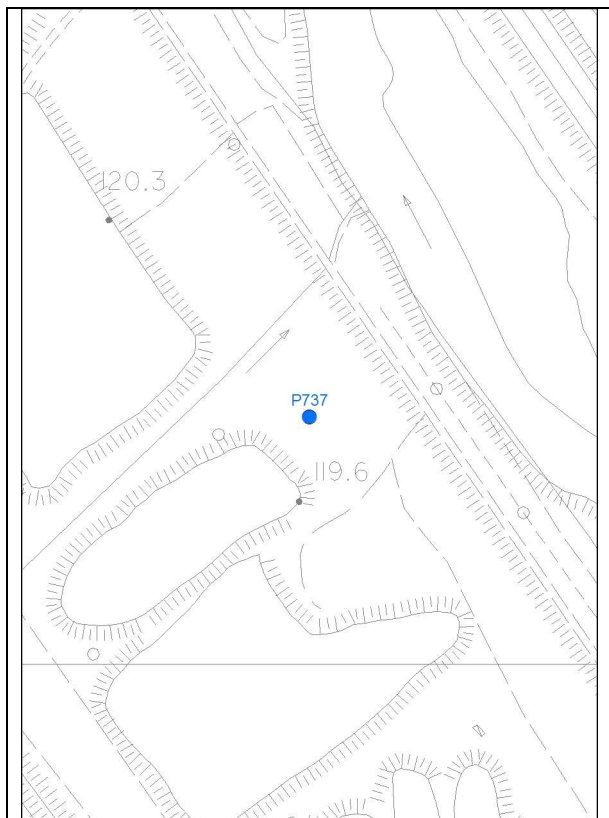
Coordinata X: 1701227

Coordinata Y: 4831173

Quota: m s.l.m.

Sezione CTR: 276140

Sigla (Provincia): d59632



FILE FOTO DANNEGGIATO

Tipologia d'uso: domestico

Data misura: 26/05/2011

Note: pozzo non trovato, le persone interpellate non erano a conoscenza

Profondità (m)	22
Livello statico (m dal p.c.)	--
Livello dinamico (m dal p.c.)	--
Livello statico (m s.l.m.)	--
Livello dinamico (m s.l.m.)	--
Diam_rivest (cm)	--
Stratigrafia	--
Stato	--

AUTOSTRADA A-1 MILANO-NAPOLI tratto Incisa-Valdarno

Sigla: P738

Tipo: pozzo

Comune: Reggello-FI

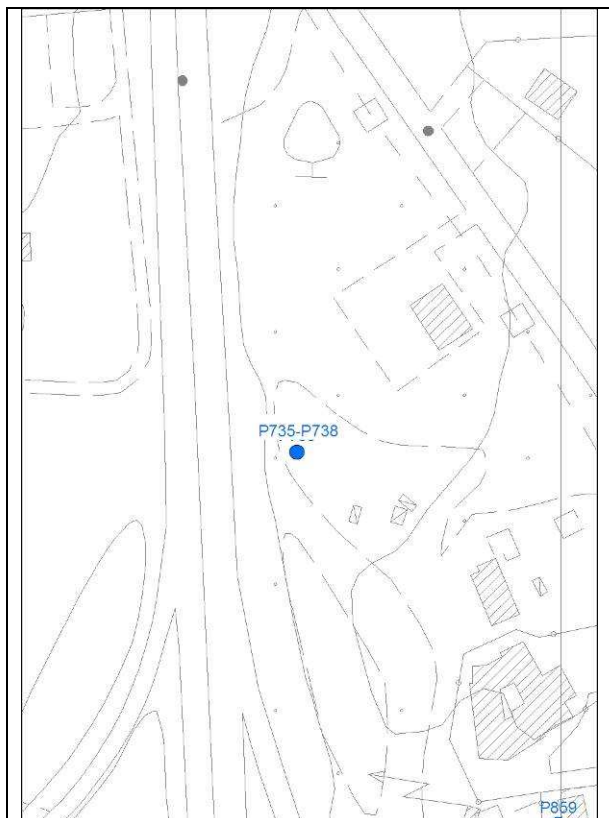
Coordinata X: 1698895

Coordinata Y: 4836292

Quota: 140 m s.l.m.

Sezione CTR: 276100

Sigla (Provincia): d59645



Tipologia d'uso: altri usi

Data misura: 27/05/2011

Note: misura non effettuabile,
copertura chiusa con lucchetto

Profondità (m)	4
Livello statico (m dal p.c.)	--
Livello dinamico (m dal p.c.)	--
Livello statico (m s.l.m.)	--
Livello dinamico (m s.l.m.)	--
Diam_rivest (cm)	--
Stratigrafia	--
Stato	--

AUTOSTRADA A-1 MILANO-NAPOLI tratto Incisa-Valdarno

Sigla: P739

Tipo: pozzo

Comune: Reggello-FI

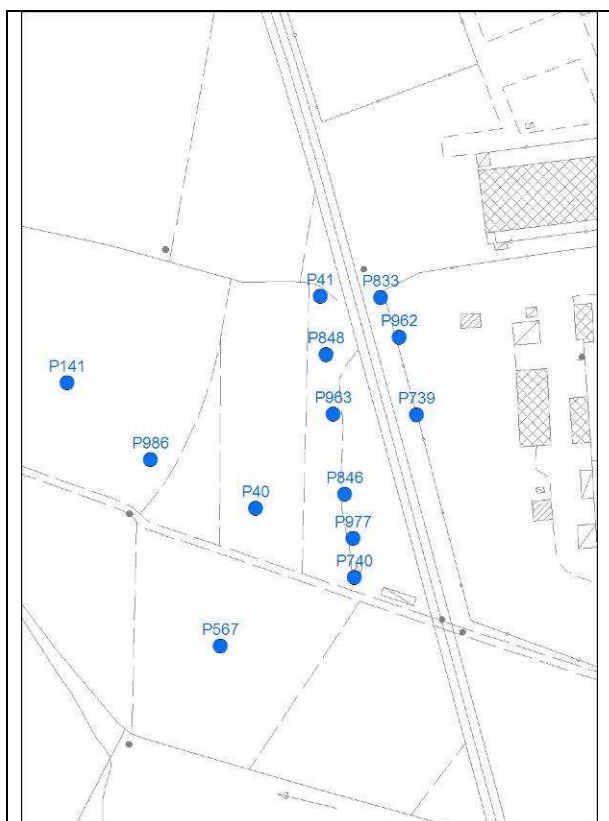
Coordinata X: 1698511

Coordinata Y: 4836501

Quota: 119 m s.l.m.

Sezione CTR: 276100

Sigla (Provincia): d59786



Tipologia d'uso: altri usi

Data misura: 25/05/2011

Note: proprietà chiusa, pozzo non accessibile, misura non effettuabile

Profondità (m)	--
Livello statico (m dal p.c.)	--
Livello dinamico (m dal p.c.)	--
Livello statico (m s.l.m.)	--
Livello dinamico (m s.l.m.)	--
Diam_rivest (cm)	--
Stratigrafia	--
Stato	--

AUTOSTRADA A-1 MILANO-NAPOLI tratto Incisa-Valdarno

Sigla: P740

Tipo: pozzo

Comune: Reggello-FI


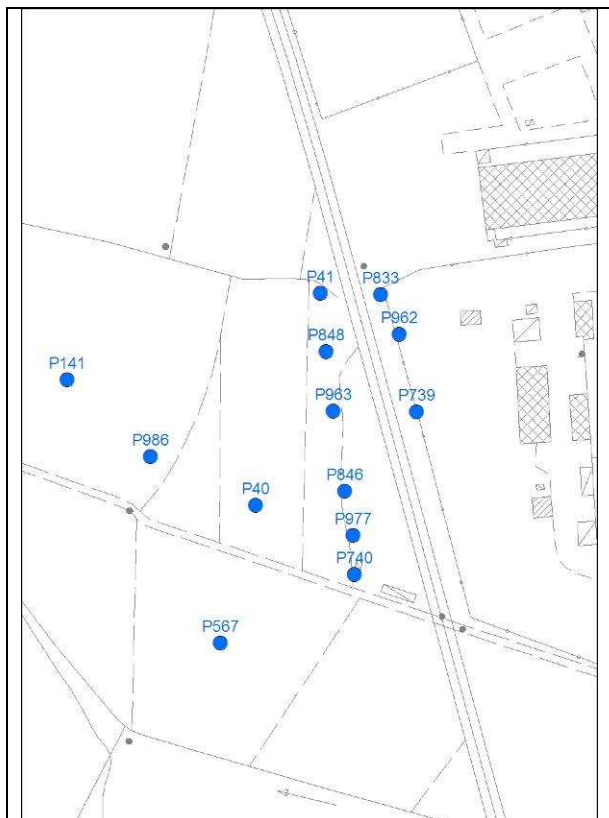
Coordinata X: 1698470

Coordinata Y: 4836393

Quota: m s.l.m.

Sezione CTR: 276100

Sigla (Provincia): d59789



Tipologia d'uso: altri usi

Data misura: 25/05/2011

Note: pozzo non trovato nell'area indicata

Profondità (m)	22
Livello statico (m dal p.c.)	--
Livello dinamico (m dal p.c.)	--
Livello statico (m s.l.m.)	--
Livello dinamico (m s.l.m.)	--
Diam_rivest (cm)	--
Stratigrafia	--
Stato	--

AUTOSTRADA A-1 MILANO-NAPOLI tratto Incisa-Valdarno

Sigla: P741

Tipo: pozzo

Comune: Figline Valdarno-FI

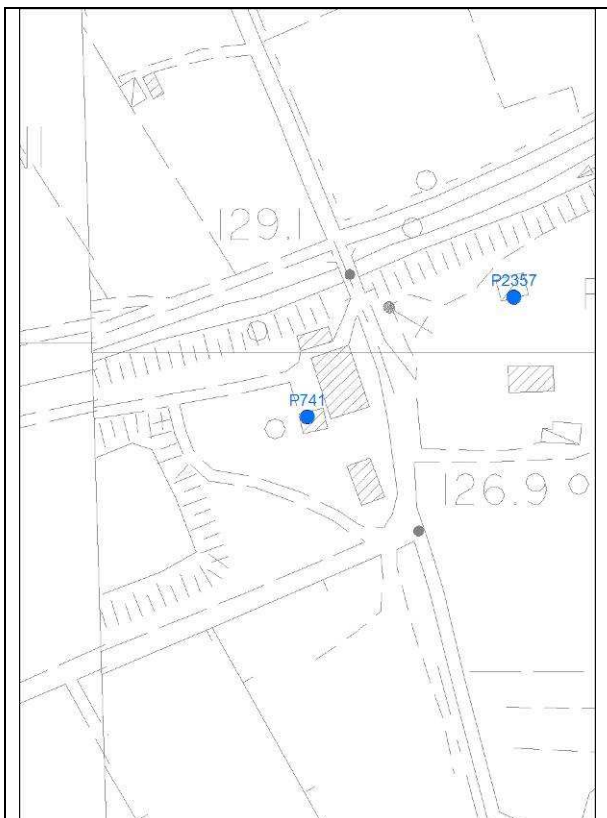
Coordinata X: 1701774

Coordinata Y: 4831980

Quota: m s.l.m.

Sezione CTR: 276150

Sigla (Provincia): d59845



Tipologia d'uso: domestico

Data misura: 25/05/2011

Note: pozzo non trovato, le persone interpellate non erano a conoscenza della presenza di pozzi

Profondità (m)	8
Livello statico (m dal p.c.)	--
Livello dinamico (m dal p.c.)	--
Livello statico (m s.l.m.)	--
Livello dinamico (m s.l.m.)	--
Diam_rivest (cm)	--
Stratigrafia	--
Stato	--

AUTOSTRADA A-1 MILANO-NAPOLI tratto Incisa-Valdarno

Sigla: P742

Tipo: pozzo

Comune: Figline Valdarno-FI

Coordinata X: 1700561

Coordinata Y: 4833141

Quota: 125 m s.l.m.

Sezione CTR: 276140

Sigla (Provincia): d60167



Tipologia d'uso: altri usi

Data misura: 31/05/11

Note: misura non effettuabile – pozzo male ubicato

Profondità (m)	--
Livello statico (m dal p.c.)	--
Livello dinamico (m dal p.c.)	--
Livello statico (m s.l.m.)	--
Livello dinamico (m s.l.m.)	--
Diam_rivest (cm)	--
Stratigrafia	--
Stato	

AUTOSTRADA A-1 MILANO-NAPOLI tratto Incisa-Valdarno

Sigla: P743

Tipo: pozzo

Comune: Figline Valdarno-FI


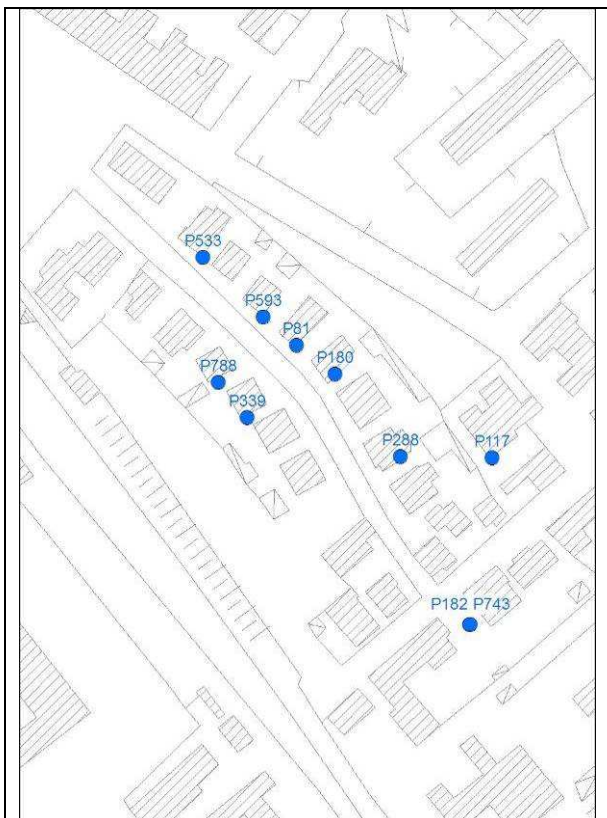
Coordinata X: 1699816

Coordinata Y: 4832733

Quota: 123 m s.l.m.

Sezione CTR: 276140

Sigla (Provincia): d60317



Tipologia d'uso: domestico

Data misura: 03-06-11

Note: misura non effettuabile,
proprietà chiusa

Profondità (m)	7
Livello statico (m dal p.c.)	--
Livello dinamico (m dal p.c.)	--
Livello statico (m s.l.m.)	--
Livello dinamico (m s.l.m.)	--
Diam_rivest (cm)	--
Stratigrafia	--
Stato	attivo

AUTOSTRADA A-1 MILANO-NAPOLI tratto Incisa-Valdarno

Sigla: P744

Tipo: pozzo

Comune: Figline Valdarno-FI

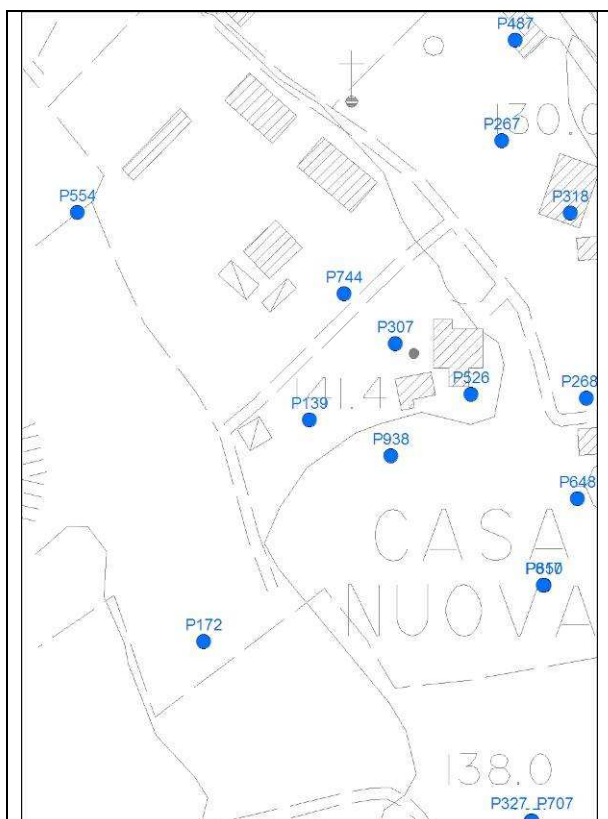
Coordinata X: 1701890

Coordinata Y: 4829550

Quota: 139 m s.l.m.

Sezione CTR: 287030

Sigla (Provincia): d6236



Tipologia d'uso: domestico

Data misura: 01/06/2011

Note: proprietà chiusa, pozzo non accessibile, misura non effettuabile

Profondità (m)	10
Livello statico (m dal p.c.)	--
Livello dinamico (m dal p.c.)	--
Livello statico (m s.l.m.)	--
Livello dinamico (m s.l.m.)	--
Diam_rivest (cm)	--
Stratigrafia	--
Stato	--

AUTOSTRADA A-1 MILANO-NAPOLI tratto Incisa-Valdarno

Sigla: P745

Tipo: pozzo

Comune: Figline Valdarno-FI

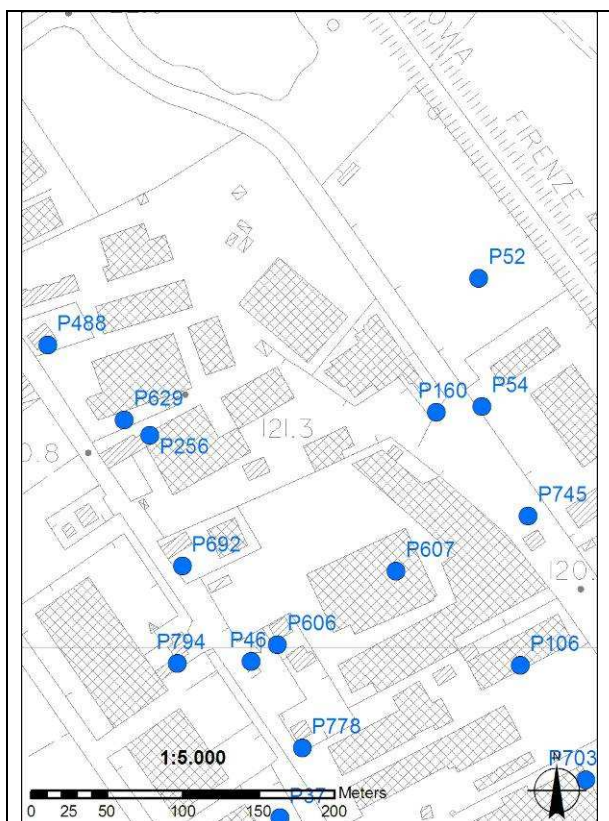
Coordinata X: 1698532

Coordinata Y: 4834096

Quota: 120,8m s.l.m.

Sezione CTR: 276140

Sigla (Provincia): d6355



Tipologia d'uso: domestico

Data misura: 24/05/2011

Note: pozzo non trovato nell'area indicata

Profondità (m)	10
Livello statico (m dal p.c.)	--
Livello dinamico (m dal p.c.)	--
Livello statico (m s.l.m.)	--
Livello dinamico (m s.l.m.)	--
Diam_rivest (cm)	--
Stratigrafia	--
Stato	

AUTOSTRADA A-1 MILANO-NAPOLI tratto Incisa-Valdarno

Sigla: P746

Tipo: pozzo

Comune: Figline Valdarno-FI


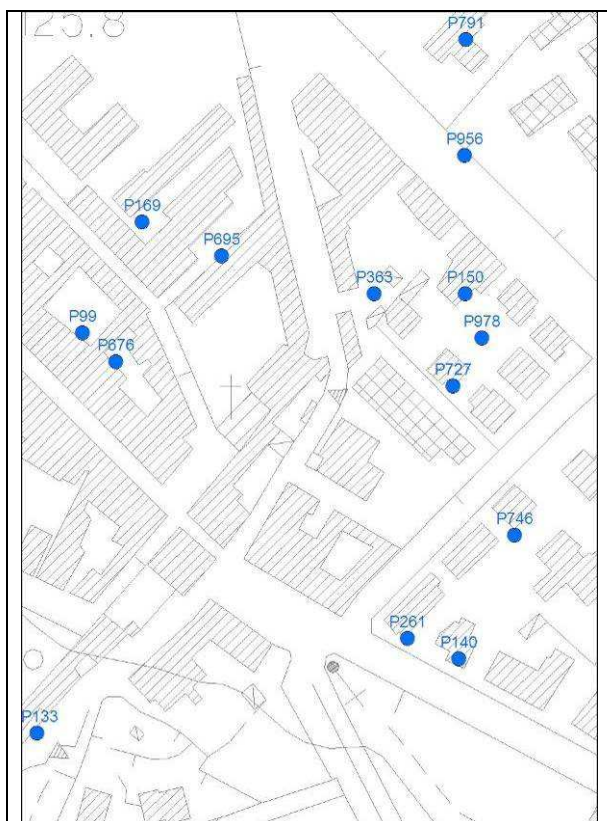
Coordinata X: 1699842

Coordinata Y: 4832228

Quota: 124 m s.l.m.

Sezione CTR: 276140

Sigla (Provincia): d638



Tipologia d'uso: domestico

Data misura: 01-06-11

Note: misura non effettuabile,
proprietà chiusa

Profondità (m)	7
Livello statico (m dal p.c.)	--
Livello dinamico (m dal p.c.)	--
Livello statico (m s.l.m.)	--
Livello dinamico (m s.l.m.)	--
Diam_rivest (cm)	--
Stratigrafia	--
Stato	attivo

AUTOSTRADA A-1 MILANO-NAPOLI tratto Incisa-Valdarno

Sigla: P747

Tipo: pozzo

Comune: Figline Valdarno-FI

Coordinata X: 1699575

Coordinata Y: 4832298

Quota: 132 m s.l.m.

Sezione CTR: 276140

Sigla (Provincia): d6419



Tipologia d'uso: domestico

Data misura: 01-06-11

Note: misura non effettuabile,
proprietà chiusa

Profondità (m)	7
Livello statico (m dal p.c.)	--
Livello dinamico (m dal p.c.)	--
Livello statico (m s.l.m.)	--
Livello dinamico (m s.l.m.)	--
Diam_rivest (cm)	--
Stratigrafia	--
Stato	attivo

AUTOSTRADA A-1 MILANO-NAPOLI tratto Incisa-Valdarno

Sigla: P748

Tipo: pozzo

Comune: Figline Valdarno-FI

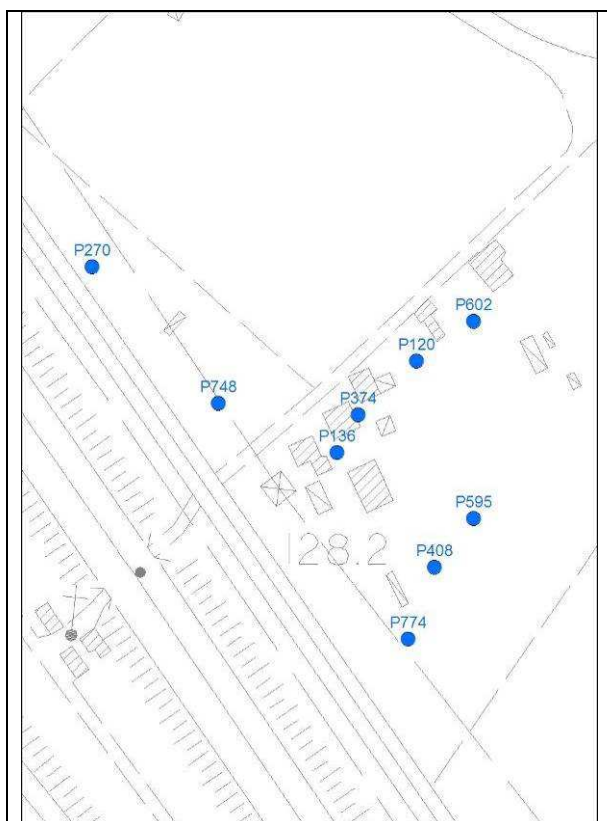
Coordinata X: 1700549

Coordinata Y: 4832753

Quota: 122 m s.l.m.

Sezione CTR: 276140

Sigla (Provincia): d6464



Tipologia d'uso: domestico

Data misura: 31/05/11

Note: misura non effettuabile –
proprietà chiusa

Profondità (m)	7
Livello statico (m dal p.c.)	--
Livello dinamico (m dal p.c.)	--
Livello statico (m s.l.m.)	--
Livello dinamico (m s.l.m.)	--
Diam_rivest (cm)	--
Stratigrafia	--
Stato	

AUTOSTRADA A-1 MILANO-NAPOLI tratto Incisa-Valdarno

Sigla: P749

Tipo: pozzo

Comune: Reggello-FI

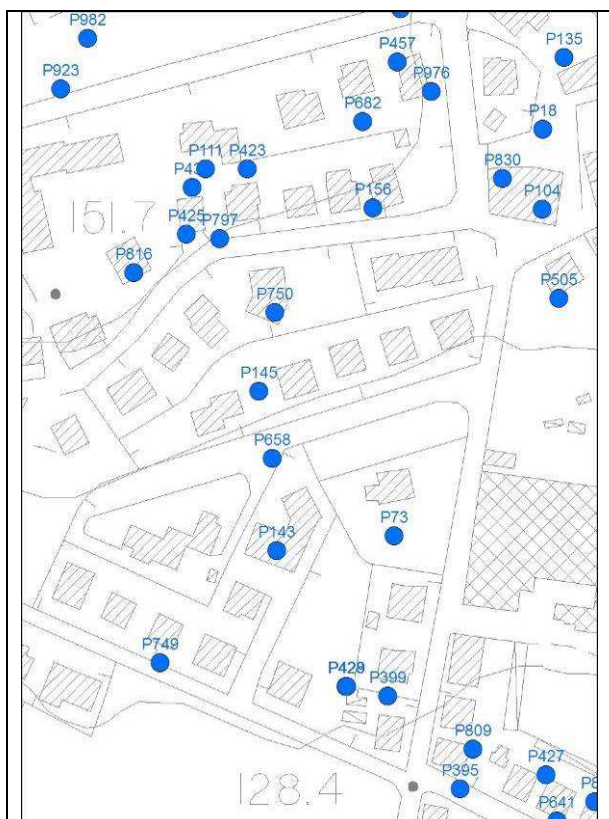
Coordinata X: 1700065

Coordinata Y: 4833666

Quota: 131 m s.l.m.

Sezione CTR: 276140

Sigla (Provincia): d653



Tipologia d'uso: domestico

Data misura: 03/06/11

Note: misura non effettuabile –
proprietà chiusa

Profondità (m)	7
Livello statico (m dal p.c.)	--
Livello dinamico (m dal p.c.)	--
Livello statico (m s.l.m.)	--
Livello dinamico (m s.l.m.)	--
Diam_rivest (cm)	--
Stratigrafia	--
Stato	

AUTOSTRADA A-1 MILANO-NAPOLI tratto Incisa-Valdarno

Sigla: P750

Tipo: pozzo

Comune: Reggello-FI

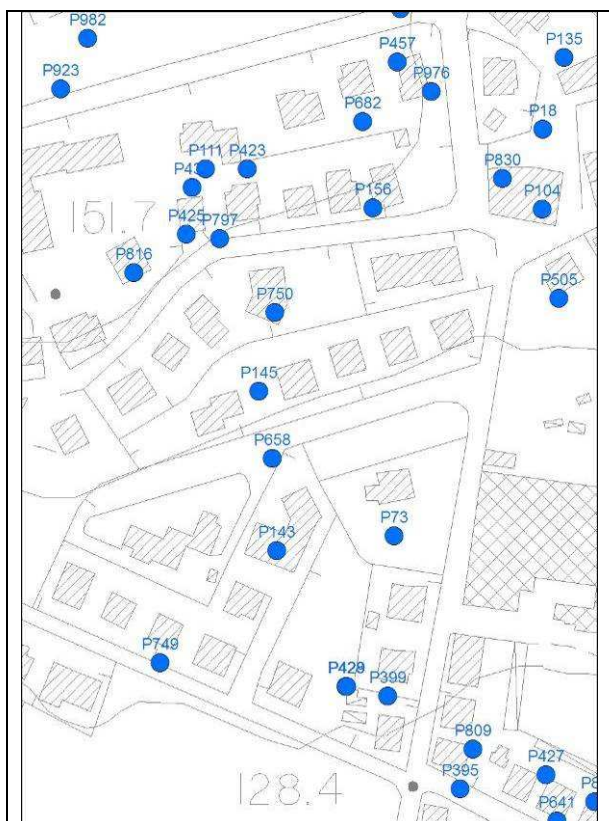
Coordinata X: 1700111

Coordinata Y: 4833804

Quota: 143 m s.l.m.

Sezione CTR: 276140

Sigla (Provincia): d6591



Tipologia d'uso: domestico

Data misura: 03/06/11

Note: misura non effettuabile –
proprietà chiusa

Profondità (m)	8
Livello statico (m dal p.c.)	--
Livello dinamico (m dal p.c.)	--
Livello statico (m s.l.m.)	--
Livello dinamico (m s.l.m.)	--
Diam_rivest (cm)	--
Stratigrafia	--
Stato	

AUTOSTRADA A-1 MILANO-NAPOLI tratto Incisa-Valdarno

Sigla: P752

Tipo: pozzo

Comune: Figline Valdarno-FI


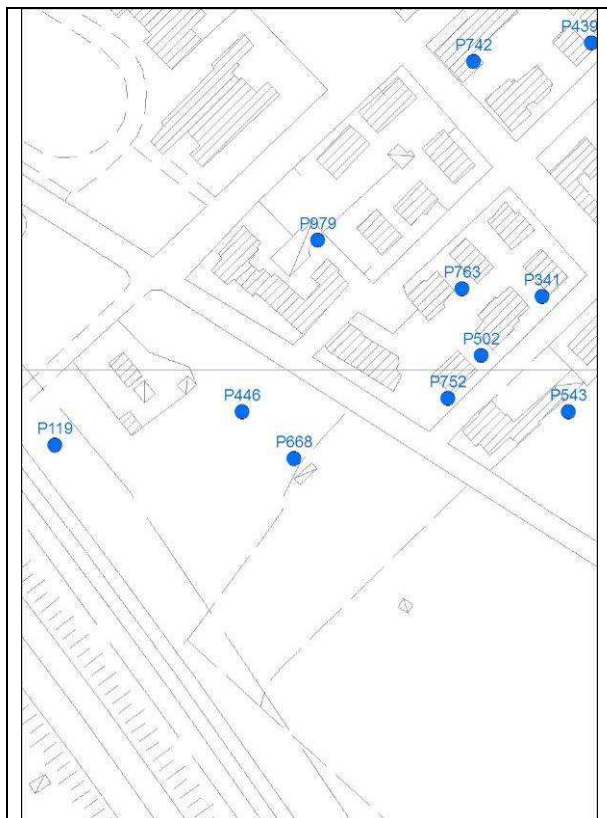
Coordinata X: 1700550

Coordinata Y: 4832996

Quota: 124 m s.l.m.

Sezione CTR: 276140

Sigla (Provincia): d6618



Tipologia d'uso: domestico

Data misura:

Note: misura non effettuabile –
testapozzo chiusa da pompa

Profondità (m)	5
Livello statico (m dal p.c.)	--
Livello dinamico (m dal p.c.)	--
Livello statico (m s.l.m.)	--
Livello dinamico (m s.l.m.)	--
Diam_rivest (cm)	--
Stratigrafia	--
Stato	

AUTOSTRADA A-1 MILANO-NAPOLI tratto Incisa-Valdarno

Sigla: P753

Tipo: pozzo

Comune: Figline Valdarno-FI


Coordinata X: 1701443

Coordinata Y: 4831913

Quota: m s.l.m.

Sezione CTR: 276140

Sigla (Provincia): d6620



Tipologia d'uso: altri usi

Data misura: 25/05/2011

Note: pozzo inesistente (pompe per il pozzo vicino, P583)

Profondità (m)	--
Livello statico (m dal p.c.)	--
Livello dinamico (m dal p.c.)	--
Livello statico (m s.l.m.)	--
Livello dinamico (m s.l.m.)	--
Diam_rivest (cm)	--
Stratigrafia	--
Stato	--

AUTOSTRADA A-1 MILANO-NAPOLI tratto Incisa-Valdarno

Sigla: P754

Tipo: pozzo

Comune: Figline Valdarno-FI


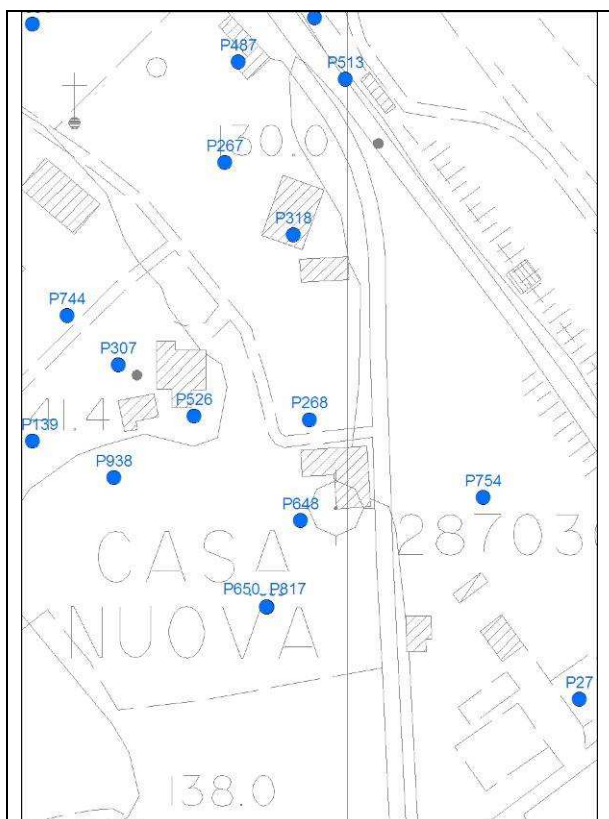
Coordinata X: 1702055

Coordinata Y: 4829478

Quota: m s.l.m.

Sezione CTR: 287030

Sigla (Provincia): d6672



Tipologia d'uso: domestico

Data misura: 01/06/2011

Note: pozzo non trovato; le persone interpellate non ne erano a conoscenza

Profondità (m)	10
Livello statico (m dal p.c.)	--
Livello dinamico (m dal p.c.)	--
Livello statico (m s.l.m.)	--
Livello dinamico (m s.l.m.)	--
Diam_rivest (cm)	--
Stratigrafia	--
Stato	--

AUTOSTRADA A-1 MILANO-NAPOLI tratto Incisa-Valdarno

Sigla: P755

Tipo: pozzo

Comune: Figline Valdarno-FI

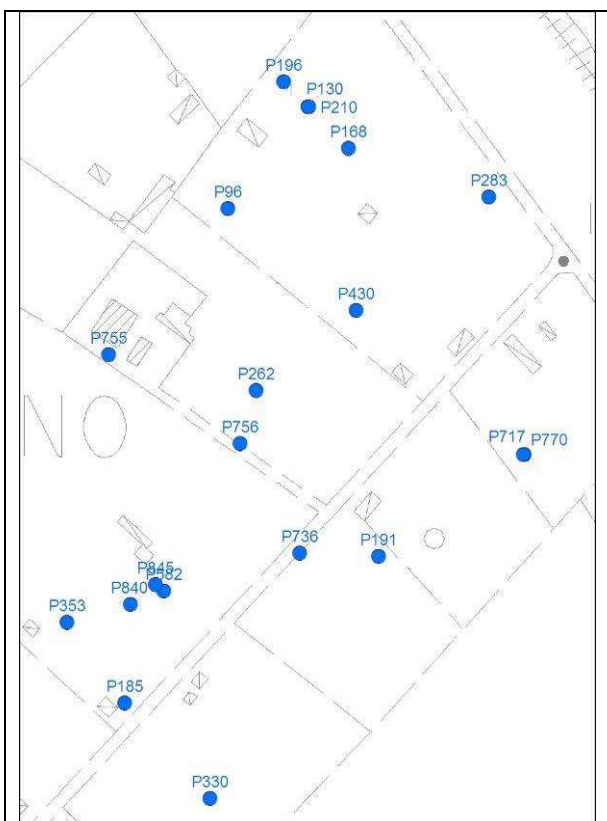
Coordinata X: 1700267

Coordinata Y: 4832361

Quota: 123 m s.l.m.

Sezione CTR: 276140

Sigla (Provincia): d6798



Tipologia d'uso: domestico

Data misura: 01-06-11

Note: misura non effettuabile,
mancata autorizzazione

Profondità (m)	9
Livello statico (m dal p.c.)	--
Livello dinamico (m dal p.c.)	--
Livello statico (m s.l.m.)	--
Livello dinamico (m s.l.m.)	--
Diam_rivest (cm)	--
Stratigrafia	--
Stato	attivo

AUTOSTRADA A-1 MILANO-NAPOLI tratto Incisa-Valdarno

Sigla: P757

Tipo: pozzo

Comune: Figline Valdarno-FI


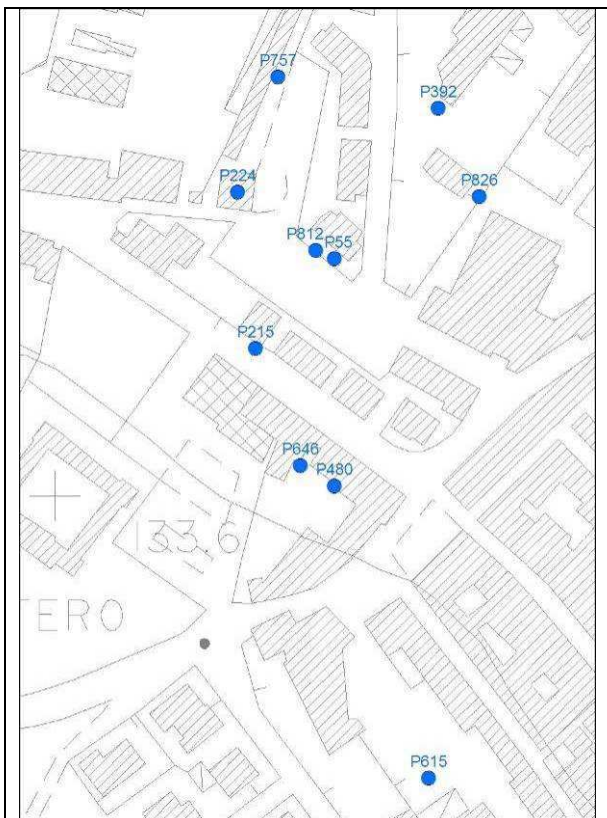
Coordinata X: 1699264

Coordinata Y: 4832805

Quota: 125 m s.l.m.

Sezione CTR: 276140

Sigla (Provincia): d68



Tipologia d'uso: domestico

Data misura: 08/06/11

Note: misura non effettuabile –
testa pozzo chiusa da pompa

Profondità (m)	9
Livello statico (m dal p.c.)	--
Livello dinamico (m dal p.c.)	--
Livello statico (m s.l.m.)	--
Livello dinamico (m s.l.m.)	--
Diam_rivest (cm)	--
Stratigrafia	--
Stato	Non attivo

AUTOSTRADA A-1 MILANO-NAPOLI tratto Incisa-Valdarno

Sigla: P758

Tipo: pozzo

Comune: Figline Valdarno-FI

Coordinata X: 1700403

Coordinata Y: 4833284

Quota: 123 m s.l.m.

Sezione CTR: 276140

Sigla (Provincia): d6805



Tipologia d'uso: domestico

Data misura: 31/05/11

Note: misura non effettuabile –
pozzo non più esistente

Profondità (m)	7
Livello statico (m dal p.c.)	--
Livello dinamico (m dal p.c.)	--
Livello statico (m s.l.m.)	--
Livello dinamico (m s.l.m.)	--
Diam_rivest (cm)	--
Stratigrafia	--
Stato	Non attivo

AUTOSTRADA A-1 MILANO-NAPOLI tratto Incisa-Valdarno

Sigla: P759

Tipo: pozzo

Comune: Figline Valdarno-FI

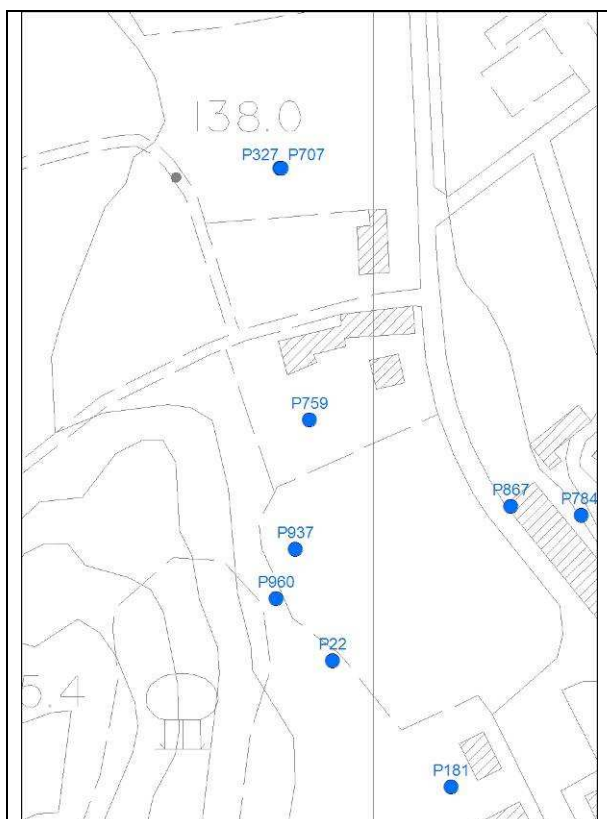
Coordinata X: 1701976

Coordinata Y: 4829241

Quota: 135 m s.l.m.

Sezione CTR: 287030

Sigla (Provincia): d6808



Tipologia d'uso: domestico

Data misura: 01/06/2011

Note:

Profondità (m)	13
Livello statico (m dal p.c.)	7,40
Livello dinamico (m dal p.c.)	--
Livello statico (m s.l.m.)	127,60
Livello dinamico (m s.l.m.)	--
Diam_rivest (cm)	100
Stratigrafia	--
Stato	attivo

AUTOSTRADA A-1 MILANO-NAPOLI tratto Incisa-Valdarno

Sigla: P760

Tipo: pozzo

Comune: Figline Valdarno-FI

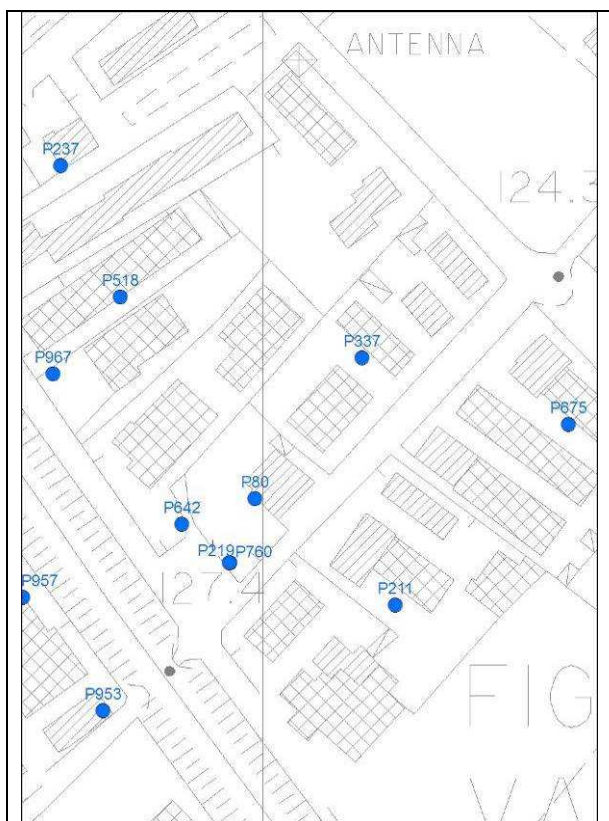
Coordinata X: 1699987

Coordinata Y: 4832430

Quota: 122 m s.l.m.

Sezione CTR: 276140

Sigla (Provincia): d6832



Tipologia d'uso: domestico

Data misura: 31-05-11

Note: misura non effettuabile,
mancata autorizzazione

Profondità (m)	8
Livello statico (m dal p.c.)	--
Livello dinamico (m dal p.c.)	--
Livello statico (m s.l.m.)	--
Livello dinamico (m s.l.m.)	--
Diam_rivest (cm)	--
Stratigrafia	--
Stato	attivo

AUTOSTRADA A-1 MILANO-NAPOLI tratto Incisa-Valdarno

Sigla: P761

Tipo: pozzo

Comune: Figline Valdarno-FI

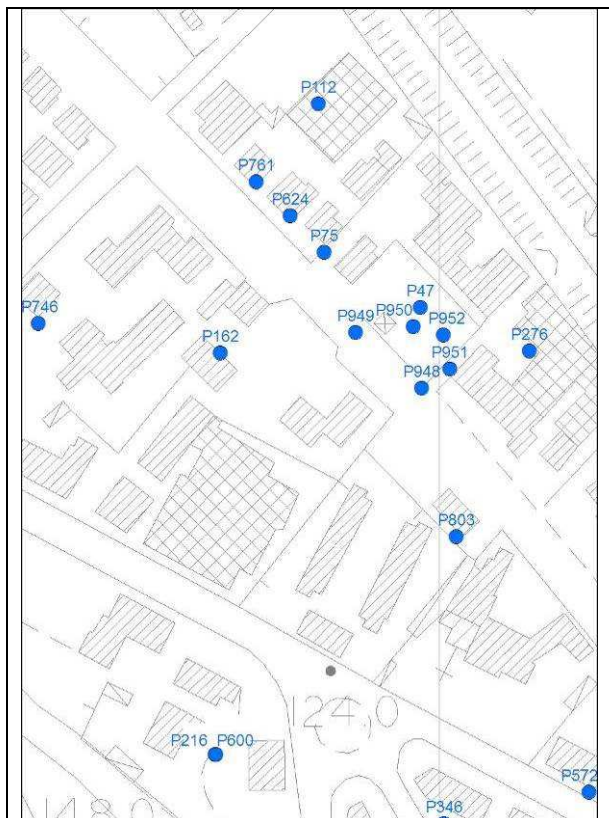
Coordinata X: 1699928

Coordinata Y: 4832284

Quota: 123 m s.l.m.

Sezione CTR: 276140

Sigla (Provincia): d6833



Tipologia d'uso: domestico

Data misura: 01-06-11

Note: misura non effettuabile,
proprietà chiusa

Profondità (m)	7
Livello statico (m dal p.c.)	--
Livello dinamico (m dal p.c.)	--
Livello statico (m s.l.m.)	--
Livello dinamico (m s.l.m.)	--
Diam_rivest (cm)	--
Stratigrafia	--
Stato	attivo

AUTOSTRADA A-1 MILANO-NAPOLI tratto Incisa-Valdarno

Sigla: P762

Tipo: pozzo

Comune: Figline Valdarno-FI


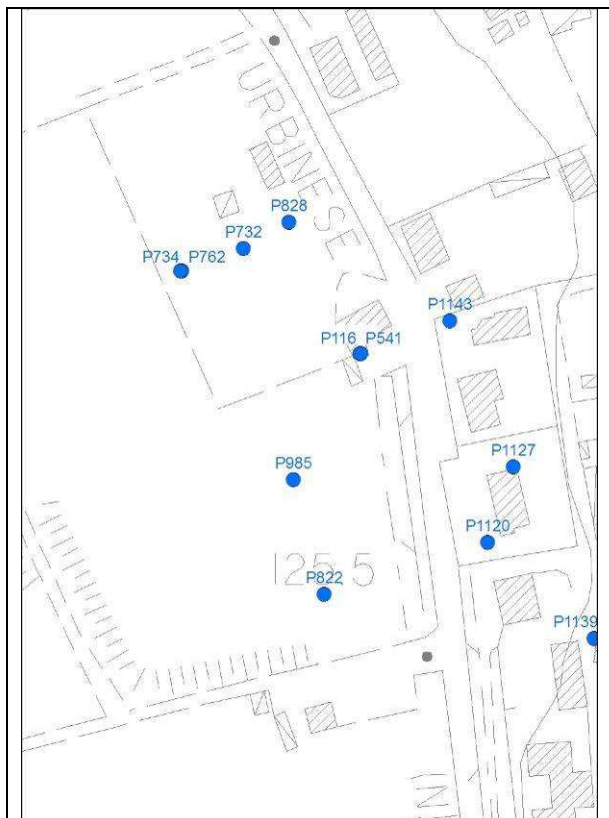
Coordinata X: 1701338

Coordinata Y: 4832824

Quota: 122 m s.l.m.

Sezione CTR: 276140

Sigla (Provincia): d6843



Tipologia d'uso: domestico

Data misura: 23/05/2011

Note: Proprietà chiusa, pozzo non accessibile, misura non effettuabile

Profondità (m)	7
Livello statico (m dal p.c.)	--
Livello dinamico (m dal p.c.)	--
Livello statico (m s.l.m.)	--
Livello dinamico (m s.l.m.)	--
Diam_rivest (cm)	--
Stratigrafia	--
Stato	--

AUTOSTRADA A-1 MILANO-NAPOLI tratto Incisa-Valdarno

Sigla: P763

Tipo: pozzo

Comune: Figline Valdarno - FI

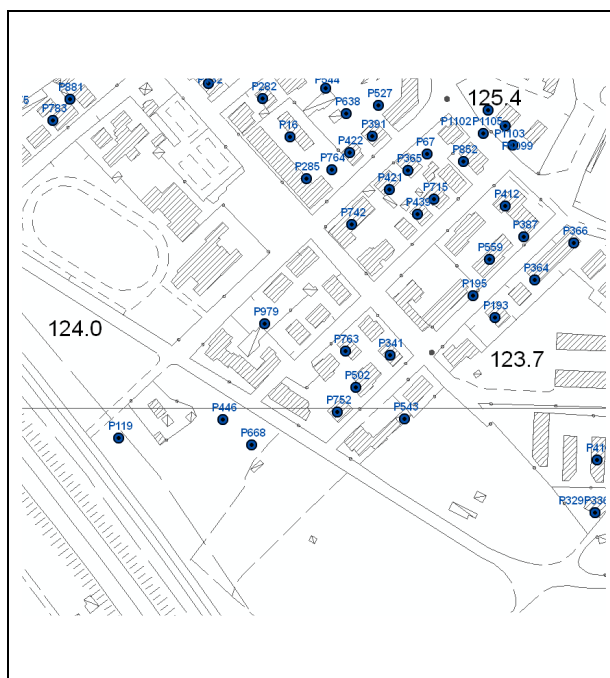
Coordinata X: 1700554

Coordinata Y: 4833044

Quota: 124 m s.l.m.

Sezione CTR: 276140

Sigla (Provincia): d686



Tipologia d'uso: domestico

Data misura: 11/01/2011

Note:

Profondità (m)	
Livello statico (m dal p.c.)	5.8
Livello dinamico (m dal p.c.)	--
Livello statico (m s.l.m.)	118.2
Livello dinamico (m s.l.m.)	--
Diam_rivest (cm)	3.8
Stratigrafia	--
Stato	attivo

AUTOSTRADA A-1 MILANO-NAPOLI tratto Incisa-Valdarno

Sigla: P764

Tipo: pozzo

Comune: Figline Valdarno-FI

Coordinata X: 1700545

Coordinata Y: 4833184

Quota: 124 m s.l.m.

Sezione CTR: 276140

Sigla (Provincia): d6869



Tipologia d'uso: altri usi

Data misura: 31/05/11

Note: misura non effettuabile –
pozzo male ubicato

Profondità (m)	7
Livello statico (m dal p.c.)	--
Livello dinamico (m dal p.c.)	--
Livello statico (m s.l.m.)	--
Livello dinamico (m s.l.m.)	--
Diam_rivest (cm)	--
Stratigrafia	--
Stato	

AUTOSTRADA A-1 MILANO-NAPOLI tratto Incisa-Valdarno

Sigla: P767

Tipo: pozzo

Comune: Figline Valdarno-FI

Coordinata X: 1699153

Coordinata Y: 4833102

Quota: 123 m s.l.m.

Sezione CTR: 276140

Sigla (Provincia): d7069



Tipologia d'uso: domestico

Data misura: 08/06/11

Note: misura non effettuabile – mancata autorizzazione

Profondità (m)	10
Livello statico (m dal p.c.)	--
Livello dinamico (m dal p.c.)	--
Livello statico (m s.l.m.)	--
Livello dinamico (m s.l.m.)	--
Diam_rivest (cm)	--
Stratigrafia	--
Stato	

AUTOSTRADA A-1 MILANO-NAPOLI tratto Incisa-Valdarno

Sigla: P768

Tipo: pozzo

Comune: Figline Valdarno-FI

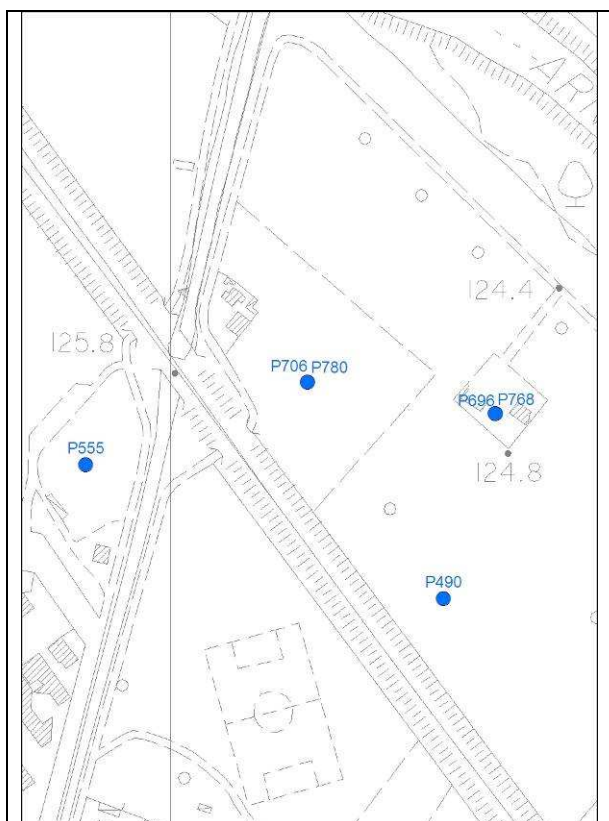
Coordinata X: 1699215

Coordinata Y: 4833645

Quota: 122 m s.l.m.

Sezione CTR: 276140

Sigla (Provincia): d7105



Tipologia d'uso: altri usi

Data misura: 27/05/2011

Note: stesso di P696

Profondità (m)	25
Livello statico (m dal p.c.)	--
Livello dinamico (m dal p.c.)	6,30
Livello statico (m s.l.m.)	--
Livello dinamico (m s.l.m.)	115,70
Diam_rivest (cm)	30
Stratigrafia	--
Stato	attivo

AUTOSTRADA A-1 MILANO-NAPOLI tratto Incisa-Valdarno

Sigla: P770

Tipo: pozzo

Comune: Figline Valdarno-FI

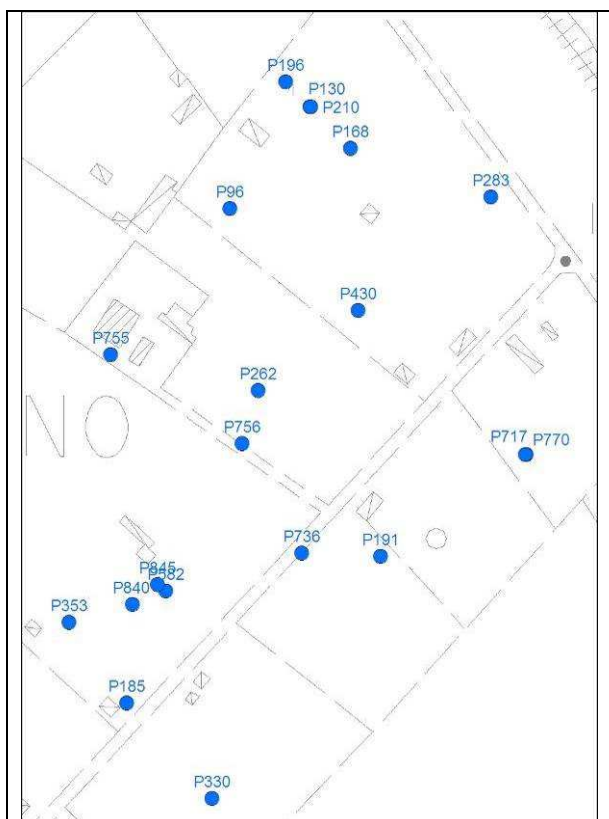
Coordinata X: 1700431

Coordinata Y: 4832321

Quota: 122 m s.l.m.

Sezione CTR: 276140

Sigla (Provincia): d7370



Tipologia d'uso: domestico

Data misura: 31-05-11

Note: misura non effettuabile,
proprietà chiusa

Profondità (m)	5
Livello statico (m dal p.c.)	--
Livello dinamico (m dal p.c.)	--
Livello statico (m s.l.m.)	--
Livello dinamico (m s.l.m.)	--
Diam_rivest (cm)	--
Stratigrafia	--
Stato	attivo

AUTOSTRADA A-1 MILANO-NAPOLI tratto Incisa-Valdarno

Sigla: P771

Tipo: pozzo

Comune: Figline Valdarno-FI

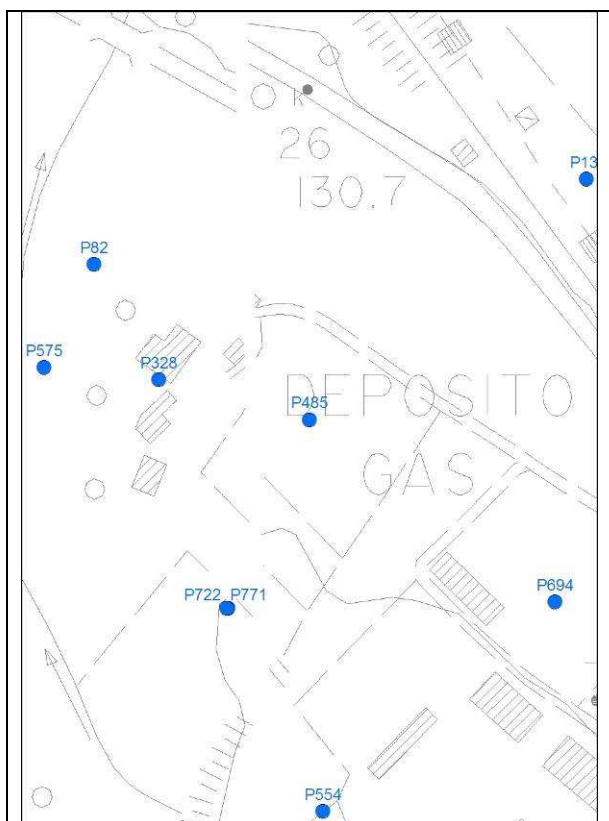
Coordinata X: 1701747

Coordinata Y: 4829663

Quota: 134 m s.l.m.

Sezione CTR: 287020

Sigla (Provincia): d7386



Tipologia d'uso: domestico

Data misura: 31/05/2011

Note: misura non effettuabile per chiusura lucchettata

Profondità (m)	15
Livello statico (m dal p.c.)	--
Livello dinamico (m dal p.c.)	--
Livello statico (m s.l.m.)	--
Livello dinamico (m s.l.m.)	--
Diam_rivest (cm)	--
Stratigrafia	--
Stato	--

AUTOSTRADA A-1 MILANO-NAPOLI tratto Incisa-Valdarno

Sigla: P772

Tipo: pozzo

Comune: Figline Valdarno-FI


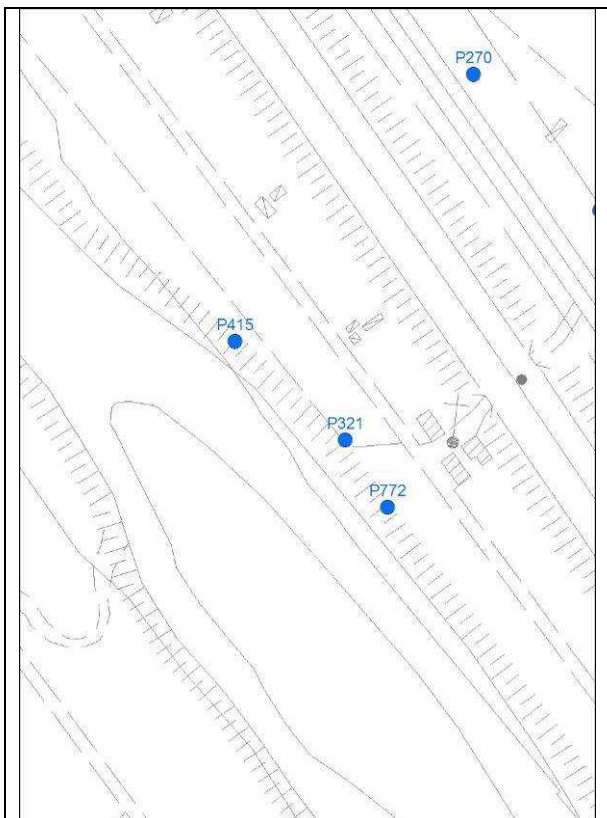
Coordinata X: 1700465

Coordinata Y: 4832635

Quota: 120 m s.l.m.

Sezione CTR: 276140

Sigla (Provincia): d7426



Tipologia d'uso: altri usi

Data misura: 31/05/11

Note: misura non effettuabile –
proprietà chiusa

Profondità (m)	7
Livello statico (m dal p.c.)	--
Livello dinamico (m dal p.c.)	--
Livello statico (m s.l.m.)	--
Livello dinamico (m s.l.m.)	--
Diam_rivest (cm)	--
Stratigrafia	--
Stato	

AUTOSTRADA A-1 MILANO-NAPOLI tratto Incisa-Valdarno

Sigla: P773

Tipo: pozzo

Comune: Figline Valdarno-FI

Coordinata X: 1699236

Coordinata Y: 4833108

Quota: 123 m s.l.m.

Sezione CTR: 276140

Sigla (Provincia): d7433



Tipologia d'uso: domestico

Data misura: 08/06/11

Note: misura non effettuabile – proprietà chiusa


Profondità (m)	6
Livello statico (m dal p.c.)	--
Livello dinamico (m dal p.c.)	--
Livello statico (m s.l.m.)	--
Livello dinamico (m s.l.m.)	--
Diam_rivest (cm)	--
Stratigrafia	--
Stato	

AUTOSTRADA A-1 MILANO-NAPOLI tratto Incisa-Valdarno

Sigla: P774	Tipo: pozzo	Comune: Figline Valdarno-FI
-------------	-------------	-----------------------------

Coordinata X: 1700624	Coordinata Y: 4832659	Quota: 123 m s.l.m.
-----------------------	-----------------------	---------------------

Sezione CTR: 276140	Sigla (Provincia): d7437
---------------------	--------------------------



Tipologia d'uso: domestico		Data misura: 31/05/11
Note: misura non effettuabile – testa pozzo chiusa da pompa	Profondità (m)	10
	Livello statico (m dal p.c.)	--
	Livello dinamico (m dal p.c.)	--
	Livello statico (m s.l.m.)	--
	Livello dinamico (m s.l.m.)	--
	Diam_rivest (cm)	--
	Stratigrafia	--
	Stato	