

AUTOSTRADA (A1): MILANO-NAPOLI

AMPLIAMENTO ALLA TERZA CORSIA
NEL TRATTO INCISA - VALDARNO

LOTTO2

PROGETTO ESECUTIVO


DOCUMENTAZIONE GENERALE

IDROGEOLOGIA PARTE GENERALE

SCHEDE DI CENSIMENTO POZZI (PROGETTO DEFINITIVO) - VOL.1/5

IL GEOLOGO Dott. Vittorio Boerio Ord. Geol. Lombardia N. 794 Responsabile Geologia	IL RESPONSABILE INTEGRAZIONE PRESTAZIONI SPECIALISTICHE Ing. Paola Castiglioni Ord. Ingg. Varese N. 2725	IL DIRETTORE TECNICO Ing. Orlando Mazza Ord. Ingg. Pavia N. 1496 Progettazione Nuove Opere Autostradali
---	---	--

CODICE IDENTIFICATIVO											ORDINATORE
RIFERIMENTO PROGETTO			RIFERIMENTO DIRETTORIO				RIFERIMENTO ELABORATO				
Codice Commessa	Lotto, Sub-Prog. Cod. Appalto	Fase	Capitolo	Paragrafo	W B S	Parte d'opera	Tip.	Disciplina	Progressivo	Rev.	XXX
119941	LL02	PE	DG	IDG	GE000	00000	R	GEO	2072	-0	SCALA -

 gruppo Atlantia	PROJECT MANAGER:		SUPPORTO SPECIALISTICO:				REVISIONE	
	Ing. Paola Castiglioni Ord. Ingg. Varese N. 2725		Dott.ssa Maria Bruno Ord. Geol. Lazio N. 668				n.	data
	REDATTO:		VERIFICATO:				0	OTTOBRE 2019

VISTO DEL COMMITTENTE  IL RESPONSABILE UNICO DEL PROCEDIMENTO Ing. Furio Cruciani	VISTO DEL CONCEDENTE  Ministero delle Infrastrutture e dei Trasporti <small>DIPARTIMENTO PER LE INFRASTRUTTURE, GLI AFFARI GENERALI ED IL PERSONALE STRUTTURA DI VIGILANZA SULLE CONCESSIONARIE AUTOSTRADALI</small>
---	---

**DOCUMENTAZIONE INERENTE LA TRATTA COMPLETA
TRA INCISA E VALDARNO**

AUTOSTRADA A-1 MILANO-NAPOLI tratto Incisa-Valdarno

Sigla: P2

Tipo: pozzo

Comune: Figline Valdarno-FI

Coordinata X: 1699415

Coordinata Y: 4832967

Quota: 122 m s.l.m.

Sezione CTR: 276140

Sigla (Provincia): 07SI110072006151035?1z^?34596735



Tipologia d'uso: domestico

Data misura: 08/06/11

Note: misura non effettuabile –
testa pozzo chiuso da pompa

Profondità (m)	--
Livello statico (m dal p.c.)	--
Livello dinamico (m dal p.c.)	--
Livello statico (m s.l.m.)	--
Livello dinamico (m s.l.m.)	--
Diam_rivest (cm)	--
Stratigrafia	--
Stato	

AUTOSTRADA A-1 MILANO-NAPOLI tratto Incisa-Valdarno

Sigla: P3

Tipo: pozzo

Comune: Reggello-FI

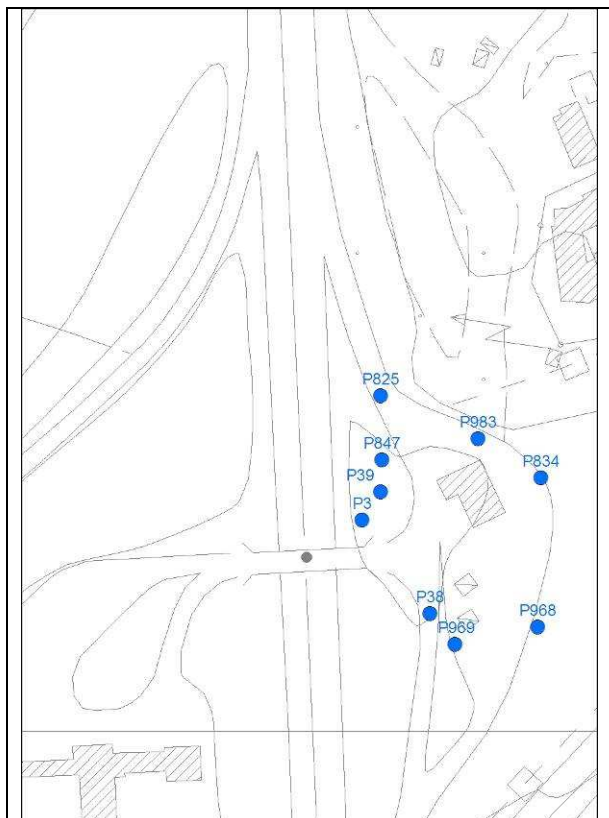
Coordinata X: 1698888

Coordinata Y: 4836083

Quota: 137 m s.l.m.

Sezione CTR: 276100

Sigla (Provincia):0AE9412062006134235C7gmK10351930



Tipologia d'uso: altri usi

Data misura: 27/05/2011

Note: proprietà chiusa, pozzo non accessibile, misura non effettuabile

Profondità (m)	--
Livello statico (m dal p.c.)	--
Livello dinamico (m dal p.c.)	--
Livello statico (m s.l.m.)	--
Livello dinamico (m s.l.m.)	--
Diam_rivest (cm)	--
Stratigrafia	--
Stato	--

AUTOSTRADA A-1 MILANO-NAPOLI tratto Incisa-Valdarno

Sigla: P4

Tipo: pozzo

Comune: Figline Valdarno-FI


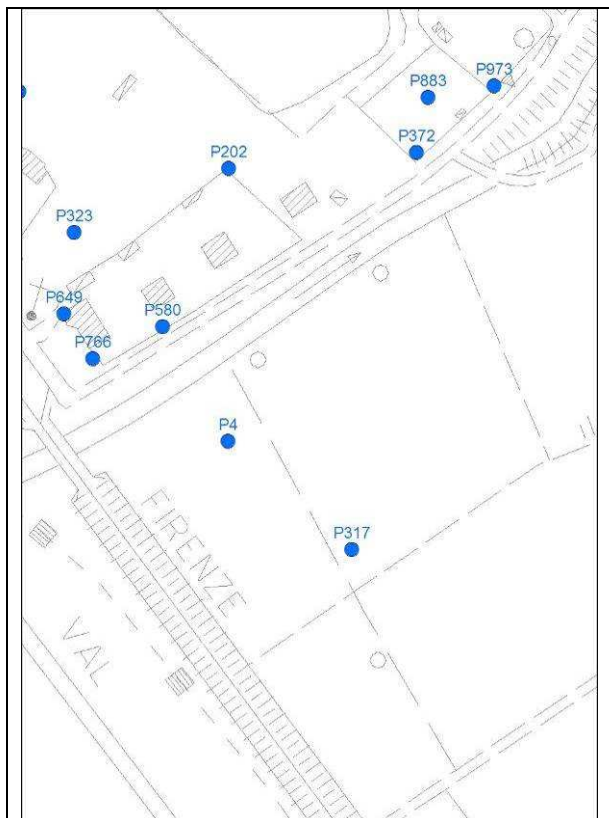
Coordinata X: 1700591

Coordinata Y: 4831653

Quota: 123 m s.l.m.

Sezione CTR: 276140

Sigla (Provincia): 0MDCS16032006095722gu,mo20120155



Tipologia d'uso: altri usi

Data misura: 08/06/11

Note: misura non effettuabile – proprietà chiusa

Profondità (m)	--
Livello statico (m dal p.c.)	--
Livello dinamico (m dal p.c.)	--
Livello statico (m s.l.m.)	--
Livello dinamico (m s.l.m.)	--
Diam_rivest (cm)	--
Stratigrafia	--
Stato	

AUTOSTRADA A-1 MILANO-NAPOLI tratto Incisa-Valdarno

Sigla: P5

Tipo: pozzo

Comune: Reggello-FI

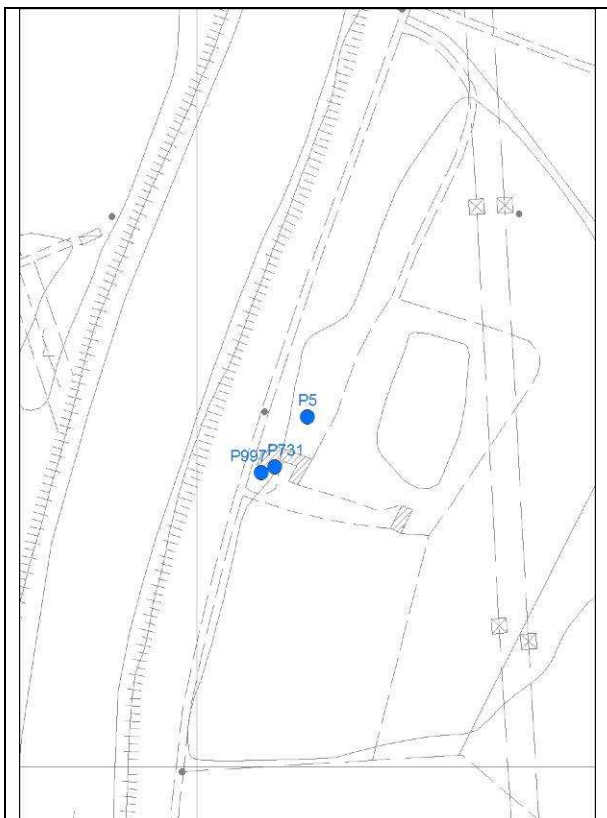
Coordinata X: 1698073

Coordinata Y: 4836231

Quota: 117 m s.l.m.

Sezione CTR: 276100

Sigla (Provincia):1ASOO19042006124958gFJH~66140398



Tipologia d'uso: altri usi

Data misura: 27/05/2011

Note:

Profondità (m)	--
Livello statico (m dal p.c.)	1,20
Livello dinamico (m dal p.c.)	--
Livello statico (m s.l.m.)	115,80
Livello dinamico (m s.l.m.)	--
Diam_rivest (cm)	5
Stratigrafia	--
Stato	Non attivo

AUTOSTRADA A-1 MILANO-NAPOLI tratto Incisa-Valdarno

Sigla: P6

Tipo: pozzo

Comune: Figline Valdarno - FI

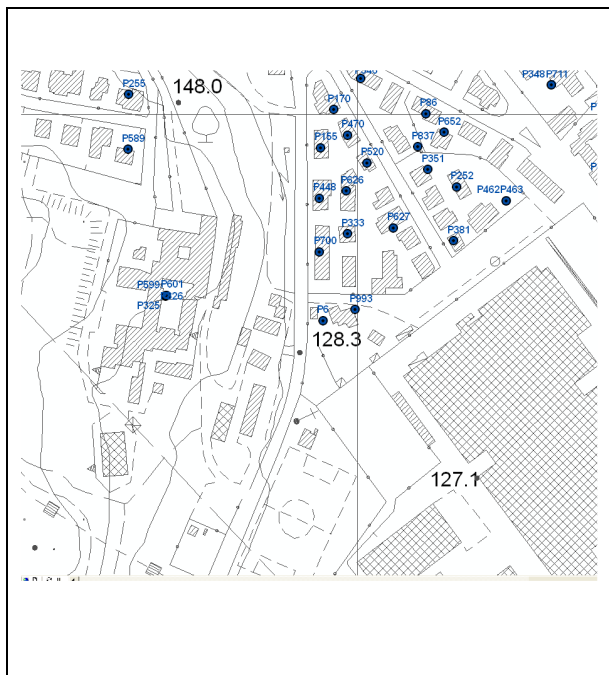
Coordinata X: 1699971

Coordinata Y: 4831809

Quota: 127.5 m s.l.m.

Sezione CTR: 276140

Sigla (Provincia): 11B1C11072006123854"vK.B35369720



Tipologia d'uso: altri usi

Data misura: 11/01/2011

Note:

Profondità (m)	12
Livello statico (m dal p.c.)	8.8
Livello dinamico (m dal p.c.)	--
Livello statico (m s.l.m.)	118.7
Livello dinamico (m s.l.m.)	--
Diam_rivest (cm)	12
Stratigrafia	--
Stato	attivo

AUTOSTRADA A-1 MILANO-NAPOLI tratto Incisa-Valdarno

Sigla: P7

Tipo: pozzo

Comune: Reggello-FI


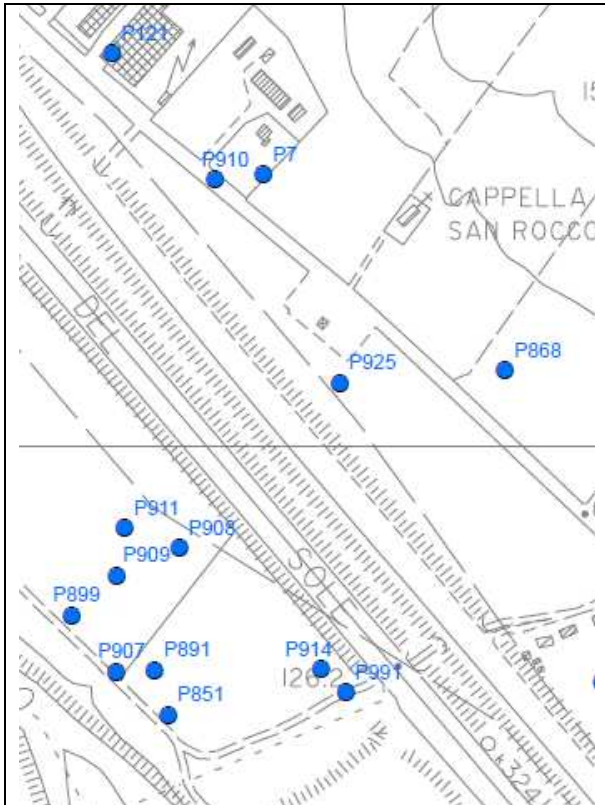
Coordinata X: 1699469

Coordinata Y: 4834198

Quota: 122,3m s.l.m.

Sezione CTR: 276140

Sigla (Provincia):1LG5J06022007160221PGEDN22194336



Tipologia d'uso: domestico

Data misura: 08/06/11

Note: misura non effettuabile – proprietà chiusa

Profondità (m)	--
Livello statico (m dal p.c.)	--
Livello dinamico (m dal p.c.)	--
Livello statico (m s.l.m.)	--
Livello dinamico (m s.l.m.)	--
Diam_rivest (cm)	--
Stratigrafia	--
Stato	

AUTOSTRADA A-1 MILANO-NAPOLI tratto Incisa-Valdarno

Sigla: P9

Tipo: pozzo

Comune: Reggello-FI


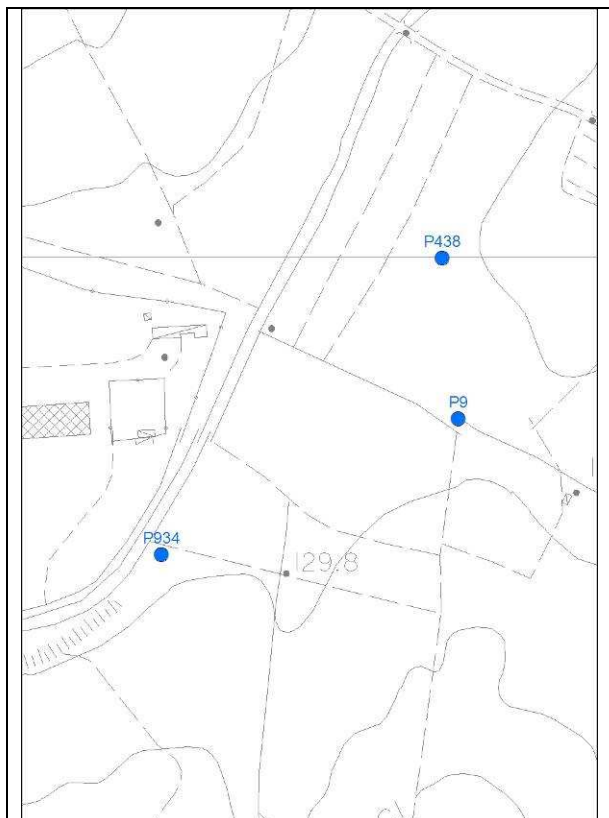
Coordinata X: 1699519

Coordinata Y: 4835892

Quota: m s.l.m.

Sezione CTR: 276100

Sigla (Provincia):2KTU728022006134824J5#TB64347726



Tipologia d'uso: altri usi

Data misura: 25/05/2011

Note: pozzo non trovato nell'area indicata

Profondità (m)	--
Livello statico (m dal p.c.)	--
Livello dinamico (m dal p.c.)	--
Livello statico (m s.l.m.)	--
Livello dinamico (m s.l.m.)	--
Diam_rivest (cm)	--
Stratigrafia	--
Stato	--

AUTOSTRADA A-1 MILANO-NAPOLI tratto Incisa-Valdarno

Sigla: P10

Tipo: pozzo

Comune: Figline Valdarno-FI

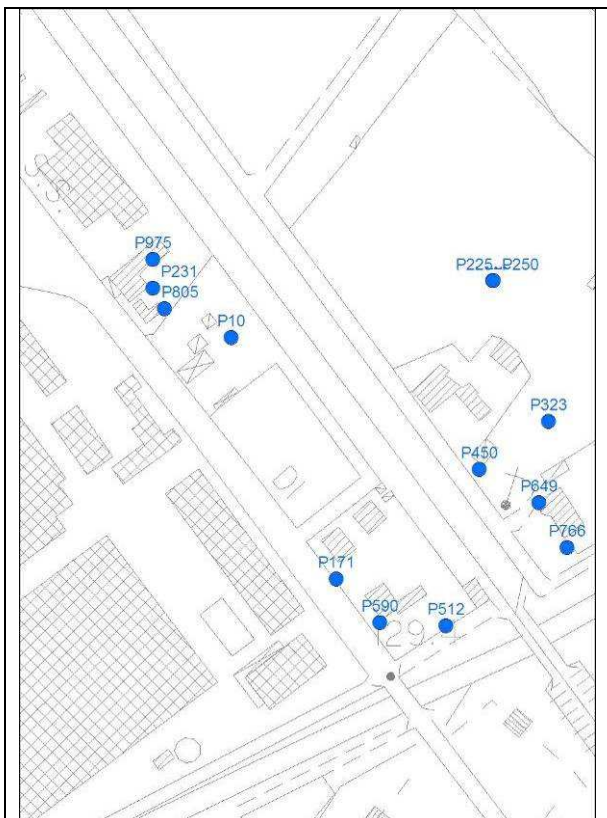
Coordinata X: 1700358

Coordinata Y: 4831799

Quota: 124 m s.l.m.

Sezione CTR: 276140

Sigla (Provincia):3G5XK15032006133607\$E3Du19387403



Tipologia d'uso: domestico

Data misura: 30-05-11

Note: misura non effettuabile, chiuso da pompa

Profondità (m)	--
Livello statico (m dal p.c.)	--
Livello dinamico (m dal p.c.)	--
Livello statico (m s.l.m.)	--
Livello dinamico (m s.l.m.)	--
Diam_rivest (cm)	--
Stratigrafia	--
Stato	attivo

AUTOSTRADA A-1 MILANO-NAPOLI tratto Incisa-Valdarno

Sigla: P11

Tipo: pozzo

Comune: Reggello-FI


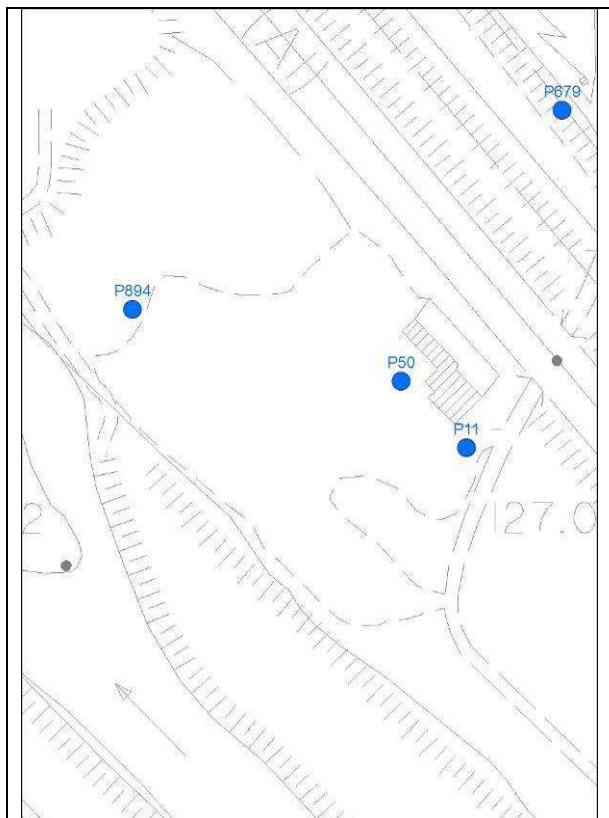
Coordinata X: 1699734

Coordinata Y: 4833573

Quota: 120 m s.l.m.

Sezione CTR: 276140

Sigla (Provincia):4J7Z522022006092221~"ah+10911407



Tipologia d'uso: altri usi

Data misura: 08/06/11

Note: misura non effettuabile – pozzo male ubicato

Profondità (m)	--
Livello statico (m dal p.c.)	--
Livello dinamico (m dal p.c.)	--
Livello statico (m s.l.m.)	--
Livello dinamico (m s.l.m.)	--
Diam_rivest (cm)	--
Stratigrafia	--
Stato	

AUTOSTRADA A-1 MILANO-NAPOLI tratto Incisa-Valdarno

Sigla: P13

Tipo: pozzo

Comune: Figline Valdarno-FI

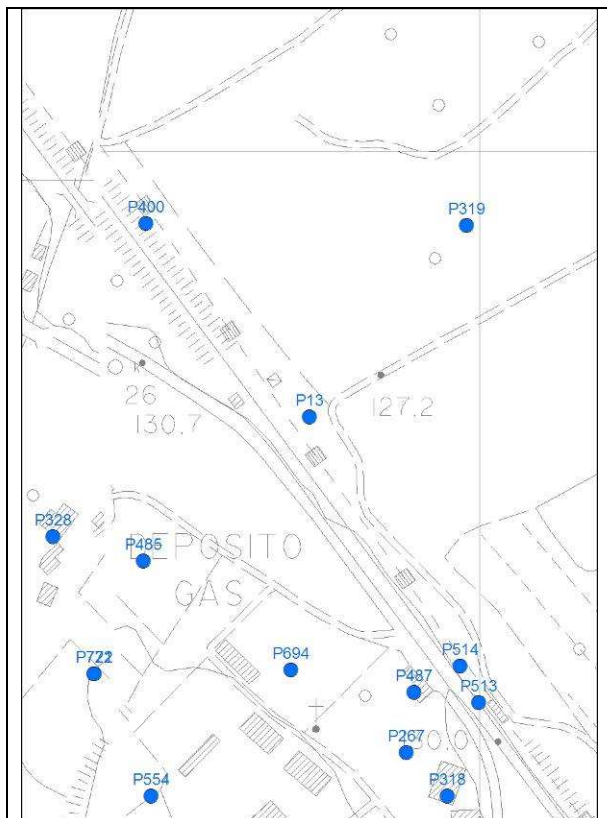
Coordinata X: 1701889

Coordinata Y: 4829833

Quota: 126 m s.l.m.

Sezione CTR: 287030

Sigla (Provincia):5CL4O280620060921043IKW324019020



Tipologia d'uso: domestico

Data misura: 01/06/2011

Note: proprietà chiusa, pozzo non accessibile, misura non effettuabile

Profondità (m)	--
Livello statico (m dal p.c.)	--
Livello dinamico (m dal p.c.)	--
Livello statico (m s.l.m.)	--
Livello dinamico (m s.l.m.)	--
Diam_rivest (cm)	--
Stratigrafia	--
Stato	--

AUTOSTRADA A-1 MILANO-NAPOLI tratto Incisa-Valdarno

Sigla: P14

Tipo: pozzo

Comune: Figline Valdarno - FI

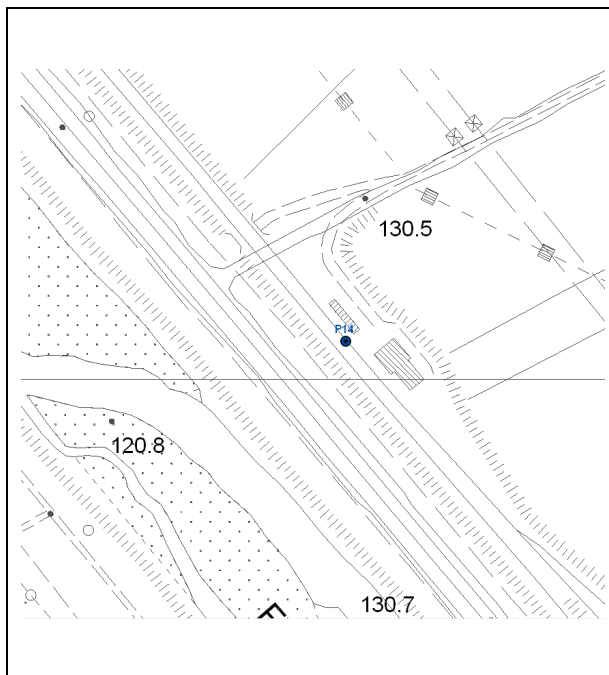
Coordinata X: 1702501

Coordinata Y: 4830035

Quota: 135 m s.l.m.

Sezione CTR: 287030

Sigla (Provincia): 744JD15112005120824OILD[18288695]



Tipologia d'uso: altri usi

Data misura: 17/01/2011

Note:
n°captazione: 39110
FS

Profondità (m)	
Livello statico (m dal p.c.)	13.2
Livello dinamico (m dal p.c.)	--
Livello statico (m s.l.m.)	121.8
Livello dinamico (m s.l.m.)	--
Diam_rivest (cm)	20
Stratigrafia	--
Stato	attivo

AUTOSTRADA A-1 MILANO-NAPOLI tratto Incisa-Valdarno

Sigla: P15

Tipo: pozzo

Comune: Figline Valdarno-FI

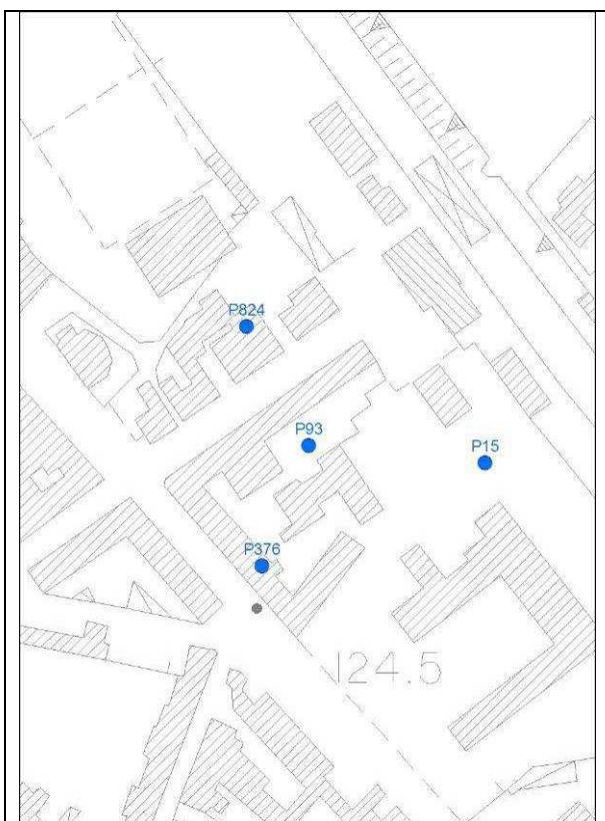
Coordinata X: 1699616

Coordinata Y: 4832768

Quota: 124 m s.l.m.

Sezione CTR: 276140

Sigla (Provincia): 786MO24032006113038Wemv727088112



Tipologia d'uso: altri usi

Data misura: 08/06/11

Note: misura non effettuabile –
pozzo male ubicato

Profondità (m)	--
Livello statico (m dal p.c.)	--
Livello dinamico (m dal p.c.)	--
Livello statico (m s.l.m.)	--
Livello dinamico (m s.l.m.)	--
Diam_rivest (cm)	--
Stratigrafia	--
Stato	

AUTOSTRADA A-1 MILANO-NAPOLI tratto Incisa-Valdarno

Sigla: P16

Tipo: pozzo

Comune: Figline Valdarno-FI

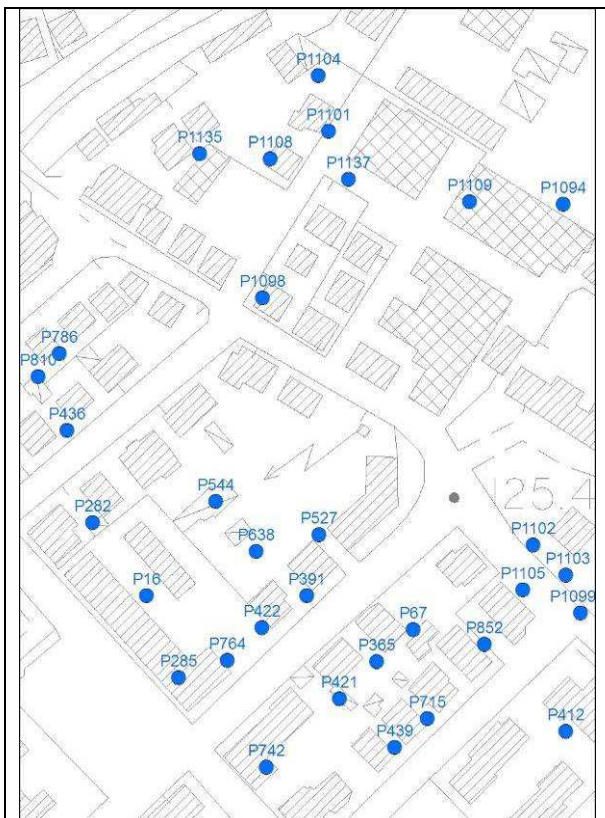
Coordinata X: 1700513

Coordinata Y: 4833209

Quota: 124 m s.l.m.

Sezione CTR: 276140

Sigla (Provincia): 79U7X19042006130524/ jw.66232939



Tipologia d'uso: domestico

Data misura: 31/05/11

Note: misura non effettuabile –
pozzo male ubicato

Profondità (m)	--
Livello statico (m dal p.c.)	--
Livello dinamico (m dal p.c.)	--
Livello statico (m s.l.m.)	--
Livello dinamico (m s.l.m.)	--
Diam_rivest (cm)	--
Stratigrafia	--
Stato	

AUTOSTRADA A-1 MILANO-NAPOLI tratto Incisa-Valdarno

Sigla: P17

Tipo: pozzo

Comune: Figline Valdarno-FI

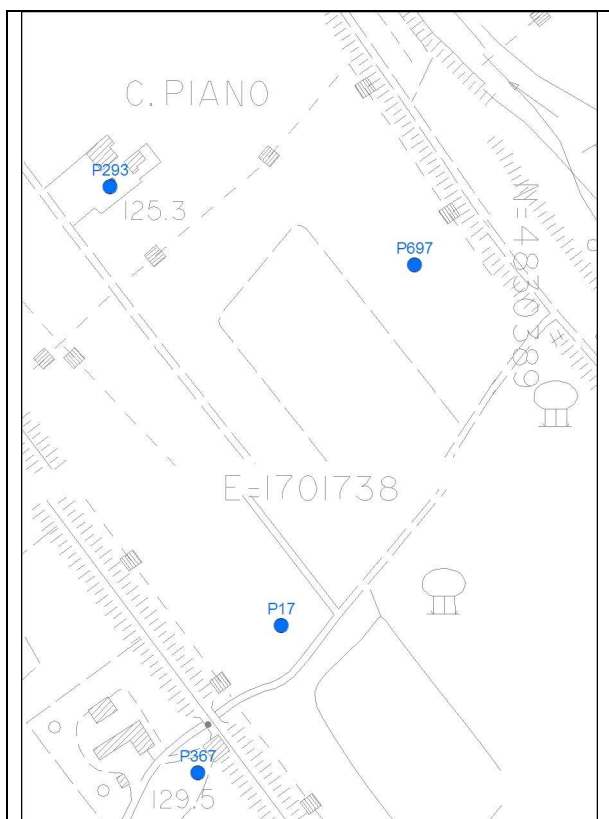
Coordinata X: 1701596

Coordinata Y: 4830286

Quota: m s.l.m.

Sezione CTR: 276140

Sigla (Provincia):7CKEW0503200714404675PXJ25498484



Tipologia d'uso: altri usi

Data misura: 26/05/2011

Note: pozzo non trovato nell'area indicata né in quelle adiacenti

Profondità (m)	--
Livello statico (m dal p.c.)	--
Livello dinamico (m dal p.c.)	--
Livello statico (m s.l.m.)	--
Livello dinamico (m s.l.m.)	--
Diam_rivest (cm)	--
Stratigrafia	--
Stato	--

AUTOSTRADA A-1 MILANO-NAPOLI tratto Incisa-Valdarno

Sigla: P18

Tipo: pozzo

Comune: Reggello-FI

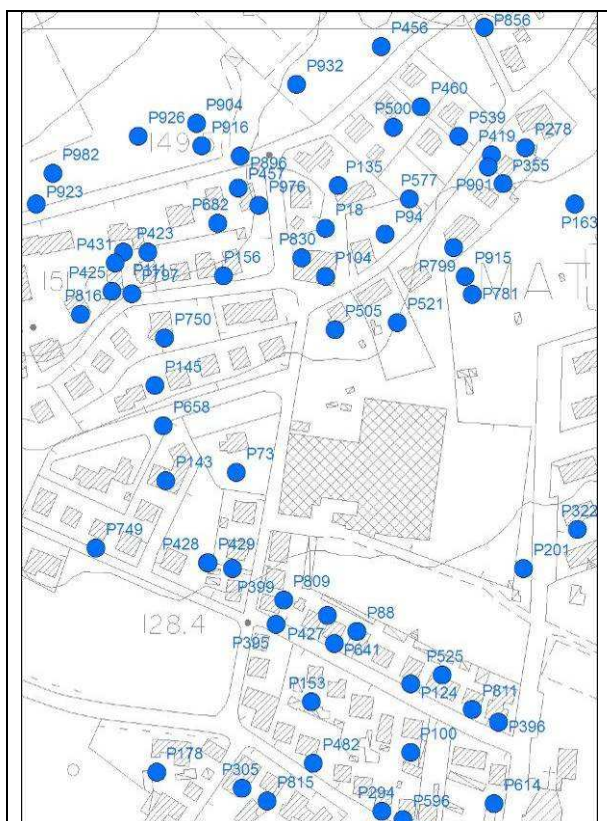
Coordinata X: 1700217

Coordinata Y: 4833877

Quota: 141 m s.l.m.

Sezione CTR: 276140

Sigla (Provincia):7LPE814112005094042f5;Q-17336083



Tipologia d'uso: domestico

Data misura: 03/06/11

Note: misura non effettuabile –
proprietà chiusa

Profondità (m)	--
Livello statico (m dal p.c.)	--
Livello dinamico (m dal p.c.)	--
Livello statico (m s.l.m.)	--
Livello dinamico (m s.l.m.)	--
Diam_rivest (cm)	--
Stratigrafia	--
Stato	

AUTOSTRADA A-1 MILANO-NAPOLI tratto Incisa-Valdarno

Sigla: P19

Tipo: pozzo

Comune: Reggello-FI

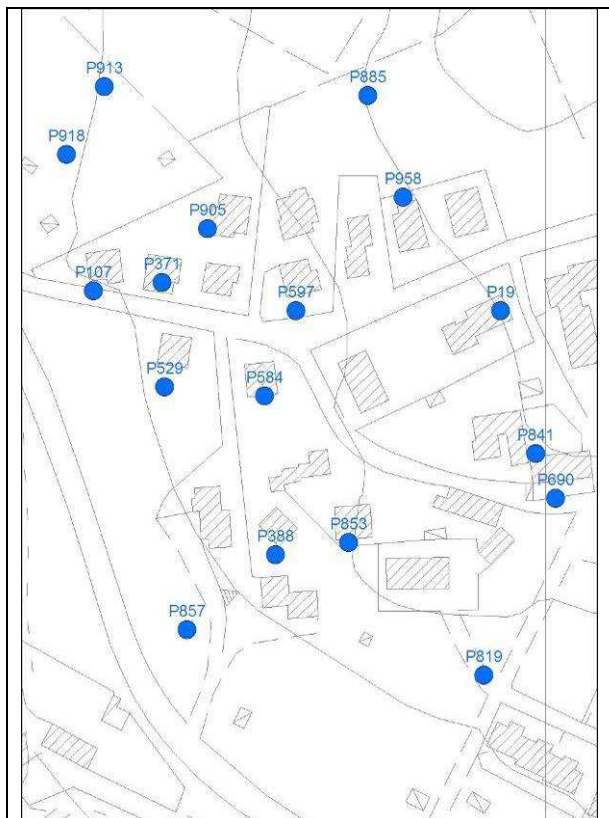
Coordinata X: 1699982

Coordinata Y: 4833851

Quota: 147 m s.l.m.

Sezione CTR: 276140

Sigla (Provincia):7RE8W12012006162600 G^ff69650632



Tipologia d'uso: domestico

Data misura: 08/06/11

Note: misura non effettuabile –
proprietà chiusa

Profondità (m)	--
Livello statico (m dal p.c.)	--
Livello dinamico (m dal p.c.)	--
Livello statico (m s.l.m.)	--
Livello dinamico (m s.l.m.)	--
Diam_rivest (cm)	--
Stratigrafia	--
Stato	

AUTOSTRADA A-1 MILANO-NAPOLI tratto Incisa-Valdarno

Sigla: P20

Tipo: pozzo

Comune: Figline Valdarno - FI

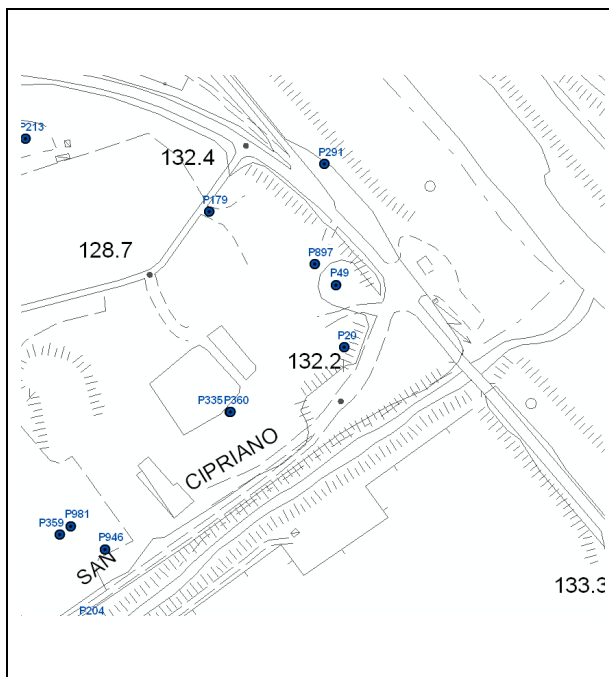
Coordinata X: 1703437

Coordinata Y: 4828407

Quota: 130 m s.l.m.

Sezione CTR: 287030

Sigla (Provincia): 80A9F16032006124208-2uJH20219010



Tipologia d'uso: altri usi

Data misura: 11/01/2011

Note:

Profondità (m)	10
Livello statico (m dal p.c.)	3.75
Livello dinamico (m dal p.c.)	--
Livello statico (m s.l.m.)	126.25
Livello dinamico (m s.l.m.)	--
Diam_rivest (cm)	16
Stratigrafia	--
Stato	attivo

AUTOSTRADA A-1 MILANO-NAPOLI tratto Incisa-Valdarno

Sigla: P22

Tipo: pozzo

Comune: Figline Valdarno-FI

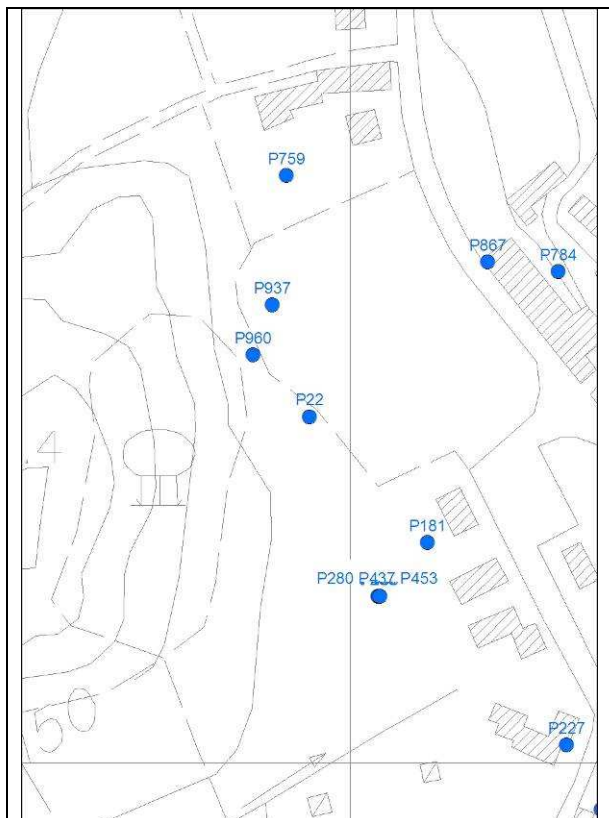
Coordinata X: 1701985

Coordinata Y: 4829145

Quota: 140 m s.l.m.

Sezione CTR: 287030

Sigla (Provincia):9DOQ504052006121033}16119550388



Tipologia d'uso: domestico

Data misura: 31/05/2011

Note: proprietà chiusa, pozzo non accessibile, misura non effettuabile. Nella zona sono state costruite di recente delle villette a schiera chiuse da cancello e probabilmente ancora non abitate.

Profondità (m)	--
Livello statico (m dal p.c.)	--
Livello dinamico (m dal p.c.)	--
Livello statico (m s.l.m.)	--
Livello dinamico (m s.l.m.)	--
Diam_rivest (cm)	--
Stratigrafia	--
Stato	--

AUTOSTRADA A-1 MILANO-NAPOLI tratto Incisa-Valdarno

Sigla: P23

Tipo: pozzo

Comune: Figline Valdarno-FI


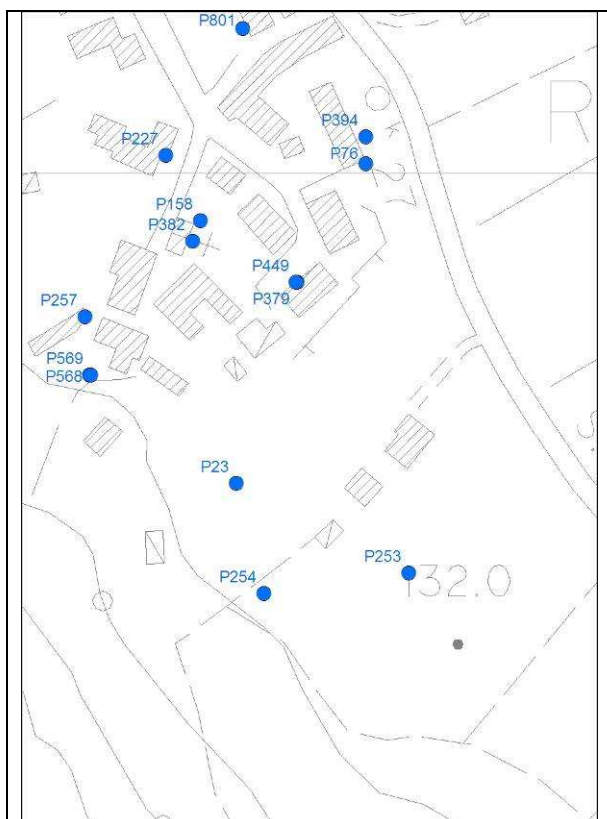
Coordinata X: 1702115

Coordinata Y: 4828885

Quota: 139 m s.l.m.

Sezione CTR: 287030

Sigla (Provincia):901M108062006100614GAJhG67661207



Tipologia d'uso: domestico

Data misura: 31/05/2011

Note: proprietà chiusa, pozzo non accessibile, misura non effettuabile

Profondità (m)	--
Livello statico (m dal p.c.)	--
Livello dinamico (m dal p.c.)	--
Livello statico (m s.l.m.)	--
Livello dinamico (m s.l.m.)	--
Diam_rivest (cm)	--
Stratigrafia	--
Stato	--

AUTOSTRADA A-1 MILANO-NAPOLI tratto Incisa-Valdarno

Sigla: P25

Tipo: pozzo

Comune: Incisa in Valdarno-FI

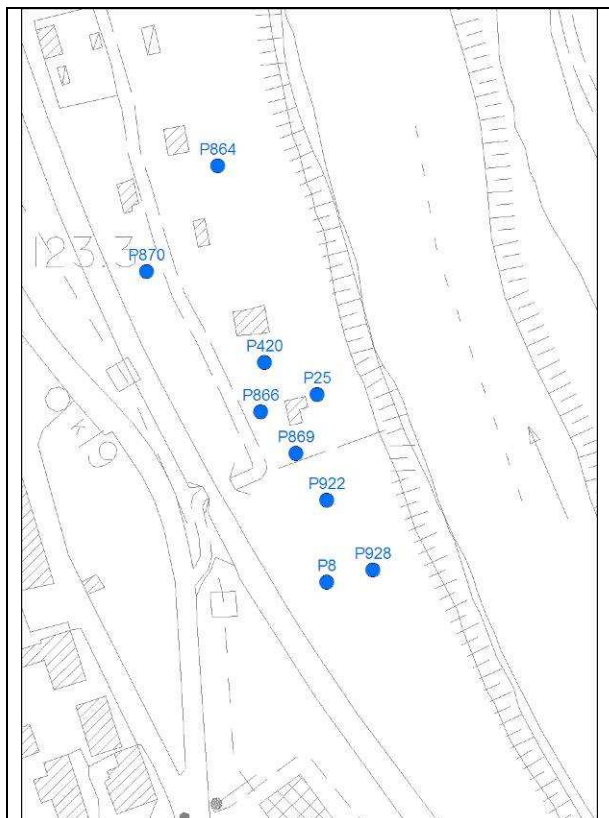
Coordinata X: 1697875

Coordinata Y: 4835292

Quota: 118 m s.l.m.

Sezione CTR: 276140

Sigla (Provincia):



Tipologia d'uso: altri usi

Data misura: 27/05/2011

Note: proprietà chiusa, pozzo non accessibile, misura non effettuabile

Profondità (m)	--
Livello statico (m dal p.c.)	--
Livello dinamico (m dal p.c.)	--
Livello statico (m s.l.m.)	--
Livello dinamico (m s.l.m.)	--
Diam_rivest (cm)	--
Stratigrafia	--
Stato	--

AUTOSTRADA A-1 MILANO-NAPOLI tratto Incisa-Valdarno

Sigla: P26

Tipo: pozzo

Comune: Reggello-FI

Coordinata X: 1699202

Coordinata Y: 4835490

Quota: m s.l.m.

Sezione CTR: 276100

Sigla (Provincia): a20725



Tipologia d'uso: domestico

Data misura: 25/05/2011

Note: pozzo non trovato nell'area indicata

Profondità (m)	--
Livello statico (m dal p.c.)	--
Livello dinamico (m dal p.c.)	--
Livello statico (m s.l.m.)	--
Livello dinamico (m s.l.m.)	--
Diam_rivest (cm)	--
Stratigrafia	--
Stato	--

AUTOSTRADA A-1 MILANO-NAPOLI tratto Incisa-Valdarno

Sigla: P27

Tipo: pozzo

Comune: Figline Valdarno-FI

Coordinata X: 1702093

Coordinata Y: 4829397

Quota: 127 m s.l.m.

Sezione CTR: 287030

Sigla (Provincia): a3040



Tipologia d'uso: altri usi

Data misura: 01/06/2011

Note: proprietà chiusa, pozzo non accessibile, misura non effettuabile

Profondità (m)	--
Livello statico (m dal p.c.)	--
Livello dinamico (m dal p.c.)	--
Livello statico (m s.l.m.)	--
Livello dinamico (m s.l.m.)	--
Diam_rivest (cm)	--
Stratigrafia	--
Stato	--

AUTOSTRADA A-1 MILANO-NAPOLI tratto Incisa-Valdarno

Sigla: P28

Tipo: pozzo

Comune: Incisa Valdarno - FI


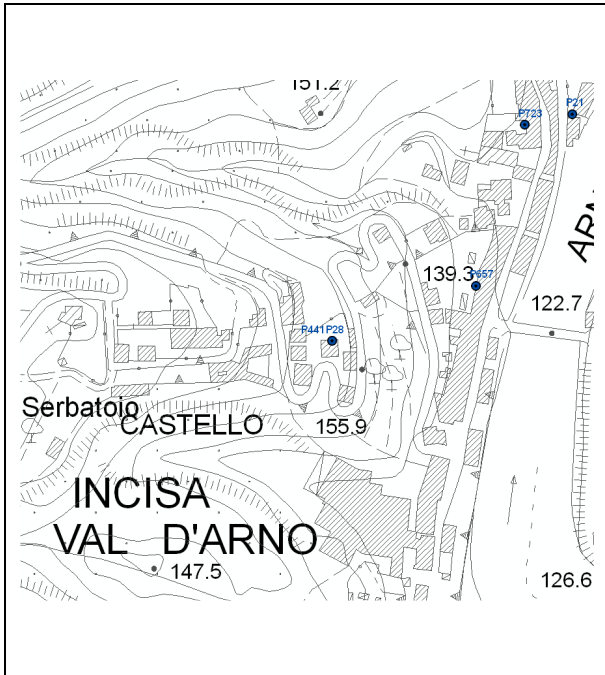
Coordinata X: 1697373

Coordinata Y: 4837272

Quota: 165 m s.l.m.

Sezione CTR: 276100

Sigla (Provincia): a3558



Tipologia d'uso: altri usi

Data misura: 11/01/2011

Note:

Profondità (m)	40
Livello statico (m dal p.c.)	36.8
Livello dinamico (m dal p.c.)	--
Livello statico (m s.l.m.)	128.2
Livello dinamico (m s.l.m.)	--
Diam_rivest (cm)	2.5
Stratigrafia	--
Stato	attivo

AUTOSTRADA A-1 MILANO-NAPOLI tratto Incisa-Valdarno

Sigla: P29

Tipo: pozzo

Comune: Reggello-FI


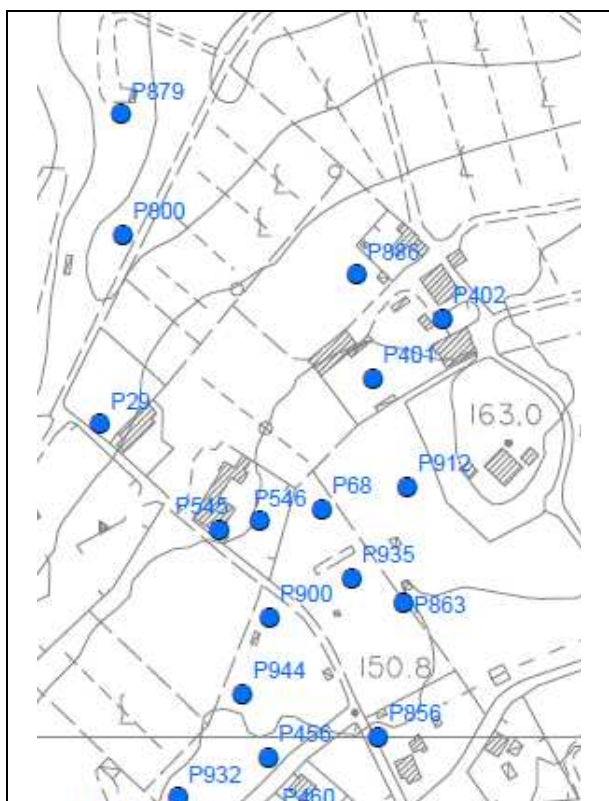
Coordinata X: 1700150

Coordinata Y: 4834203

Quota: 168 m s.l.m.

Sezione CTR: 276140

Sigla (Provincia): a3576



Tipologia d'uso: domestico

Data misura: 06/06/11

Note: Proprietà chiusa – misura non effettuabile

Profondità (m)	--
Livello statico (m dal p.c.)	--
Livello dinamico (m dal p.c.)	--
Livello statico (m s.l.m.)	--
Livello dinamico (m s.l.m.)	--
Diam_rivest (cm)	--
Stratigrafia	--
Stato	

AUTOSTRADA A-1 MILANO-NAPOLI tratto Incisa-Valdarno

Sigla: P30

Tipo: pozzo

Comune: Reggello-FI


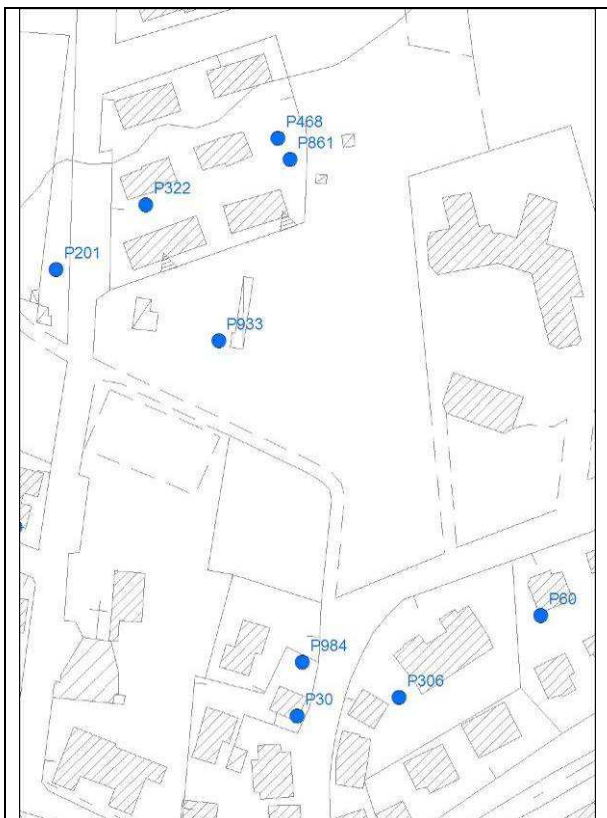
Coordinata X: 1700443

Coordinata Y: 4833475

Quota: 123 m s.l.m.

Sezione CTR: 276140

Sigla (Provincia): a5495



Tipologia d'uso: altri usi

Data misura: 01/06/11

Note:

Profondità (m)	20
Livello statico (m dal p.c.)	3,20
Livello dinamico (m dal p.c.)	--
Livello statico (m s.l.m.)	119,80
Livello dinamico (m s.l.m.)	--
Diam_rivest (cm)	20
Stratigrafia	--
Stato	attivo

AUTOSTRADA A-1 MILANO-NAPOLI tratto Incisa-Valdarno

Sigla: P31

Tipo: pozzo

Comune: Reggello-FI

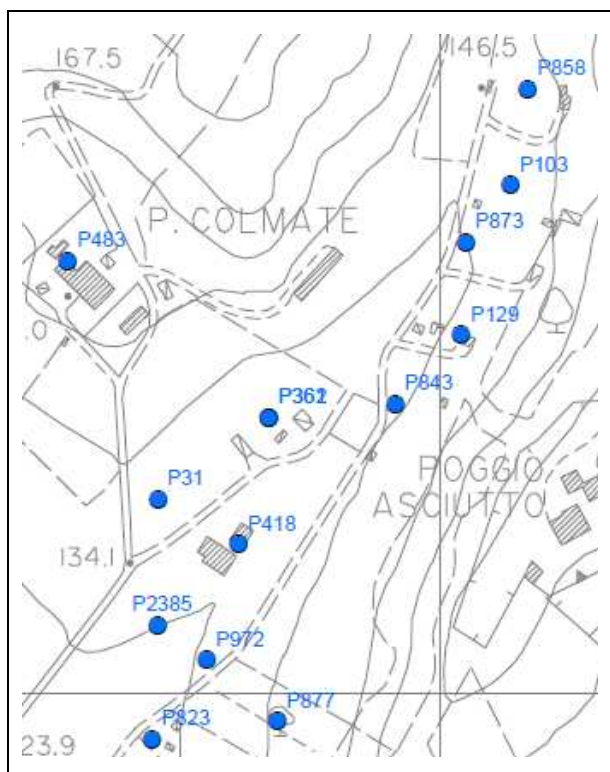
Coordinata X: 1699810

Coordinata Y: 4834141

Quota: 134 m s.l.m.

Sezione CTR: 276140

Sigla (Provincia): a5712



Tipologia d'uso: domestico

Data misura: 08/06/11

Note: misura non effettuabile –
proprietà chiusa

Profondità (m)	--
Livello statico (m dal p.c.)	--
Livello dinamico (m dal p.c.)	--
Livello statico (m s.l.m.)	--
Livello dinamico (m s.l.m.)	--
Diam_rivest (cm)	--
Stratigrafia	--
Stato	

AUTOSTRADA A-1 MILANO-NAPOLI tratto Incisa-Valdarno

Sigla: P33

Tipo: pozzo

Comune: Reggello-FI

Coordinata X: 1699065

Coordinata Y: 4835868

Quota: 127 m s.l.m.

Sezione CTR: 276100

Sigla (Provincia): a5844



FILE FOTO NON DISPONIBILE

Tipologia d'uso: altri usi

Data misura: 25/05/2011

Note: il proprietario non autorizza il rilievo, non consentono a fare foto

Profondità (m)	--
Livello statico (m dal p.c.)	--
Livello dinamico (m dal p.c.)	--
Livello statico (m s.l.m.)	--
Livello dinamico (m s.l.m.)	--
Diam_rivest (cm)	--
Stratigrafia	--
Stato	--

AUTOSTRADA A-1 MILANO-NAPOLI tratto Incisa-Valdarno

Sigla: P35

Tipo: pozzo

Comune: Figline Valdarno-FI


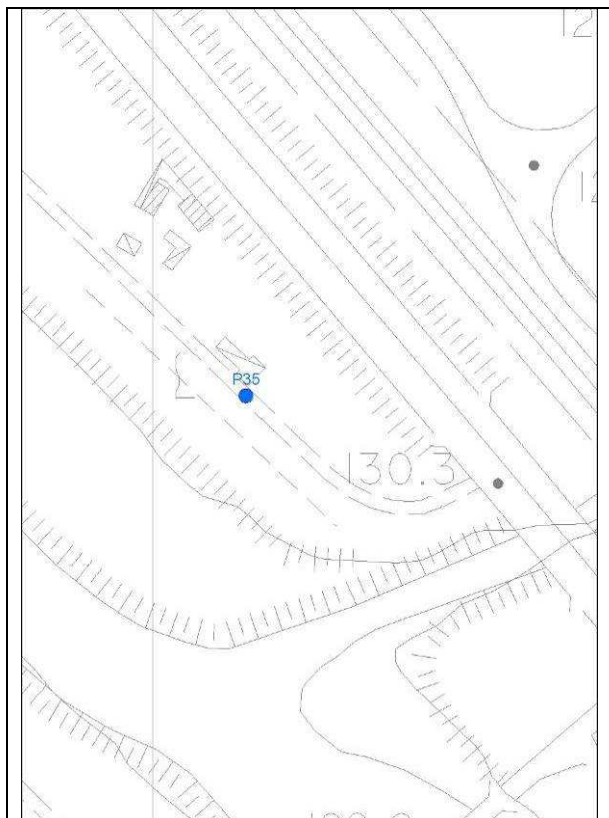
Coordinata X: 1700037

Coordinata Y: 4833198

Quota: 121 m s.l.m.

Sezione CTR: 276140

Sigla (Provincia): A5HTT17012006115457YYy q07273878



Tipologia d'uso: domestico

Data misura: 08/06/11

Note: misura non effettuabile – testa pozzo chiuso da pompa

Profondità (m)	--
Livello statico (m dal p.c.)	--
Livello dinamico (m dal p.c.)	--
Livello statico (m s.l.m.)	--
Livello dinamico (m s.l.m.)	--
Diam_rivest (cm)	--
Stratigrafia	--
Stato	attivo

AUTOSTRADA A-1 MILANO-NAPOLI tratto Incisa-Valdarno

Sigla: P36

Tipo: pozzo

Comune: Reggello - FI

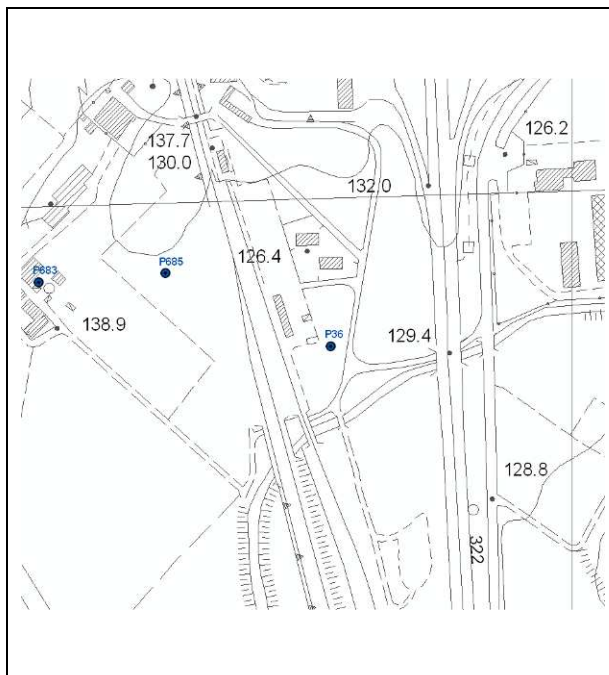
Coordinata X: 1698771

Coordinata Y: 4835721

Quota: 127 m s.l.m.

Sezione CTR: 276140

Sigla (Provincia): AA2IE28112005143847%[A>29610927



Tipologia d'uso: domestico

Data misura: 11/01/2011

Note:

Profondità (m)	
Livello statico (m dal p.c.)	3.2
Livello dinamico (m dal p.c.)	--
Livello statico (m s.l.m.)	123.8
Livello dinamico (m s.l.m.)	--
Diam_rivest (cm)	16
Stratigrafia	--
Stato	attivo

AUTOSTRADA A-1 MILANO-NAPOLI tratto Incisa-Valdarno

Sigla: P37

Tipo: pozzo

Comune: Figline Valdarno-FI

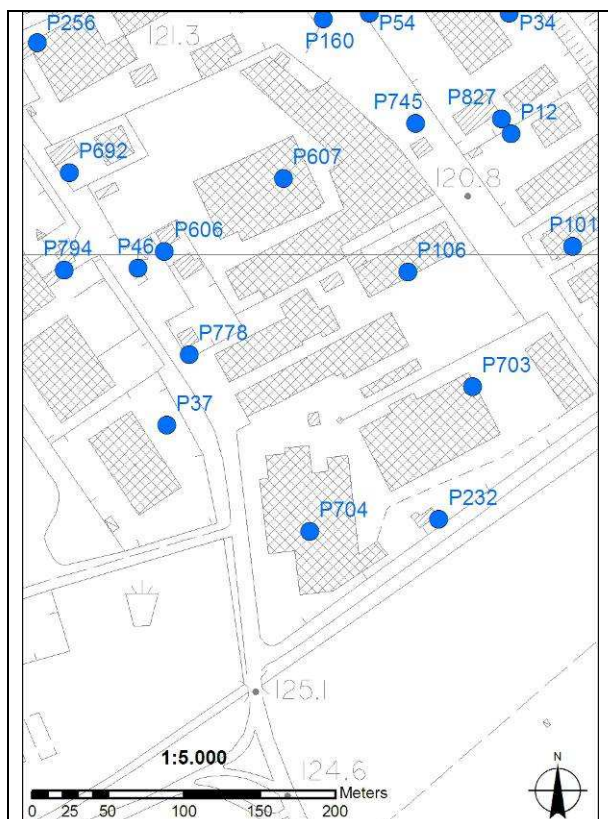
Coordinata X: 1698367

Coordinata Y: 4833896

Quota: 121 m s.l.m.

Sezione CTR: 276140

Sigla (Provincia):AR5CV140820061254178sjvI21805280



Tipologia d'uso: altri usi

Data misura: 27/05/2011

Note: proprietà chiusa, pozzo non accessibile, misura non effettuabile

Profondità (m)	--
Livello statico (m dal p.c.)	--
Livello dinamico (m dal p.c.)	--
Livello statico (m s.l.m.)	--
Livello dinamico (m s.l.m.)	--
Diam_rivest (cm)	--
Stratigrafia	--
Stato	

AUTOSTRADA A-1 MILANO-NAPOLI tratto Incisa-Valdarno

Sigla: P38

Tipo: pozzo

Comune: Reggello-FI

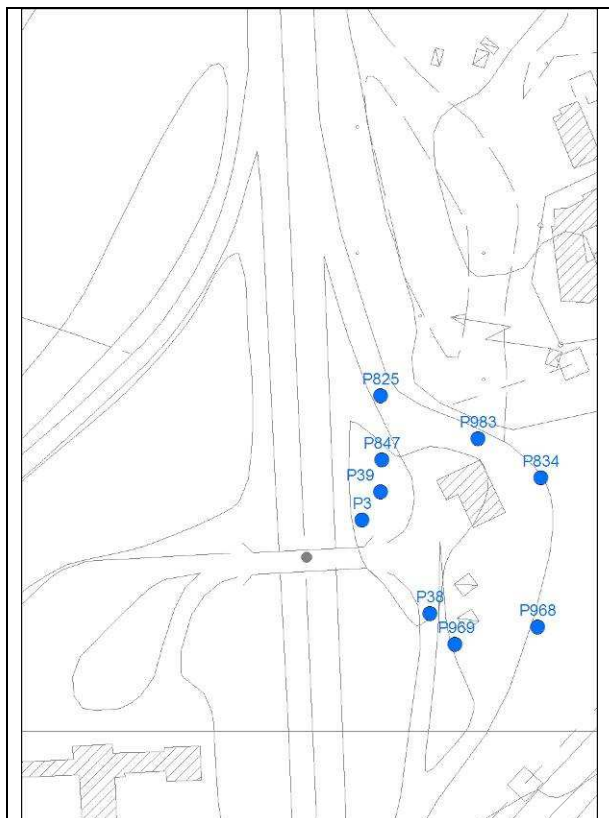
Coordinata X: 1698915

Coordinata Y: 4836046

Quota: 134 m s.l.m.

Sezione CTR: 276100

Sigla (Provincia):BQ85T12062006134358S-jMO10352761



Tipologia d'uso: altri usi

Data misura: 27/05/2011

Note: proprietà chiusa, pozzo non accessibile, misura non effettuabile

Profondità (m)	--
Livello statico (m dal p.c.)	--
Livello dinamico (m dal p.c.)	--
Livello statico (m s.l.m.)	--
Livello dinamico (m s.l.m.)	--
Diam_rivest (cm)	--
Stratigrafia	--
Stato	--

AUTOSTRADA A-1 MILANO-NAPOLI tratto Incisa-Valdarno

Sigla: P39

Tipo: pozzo

Comune: Reggello-FI

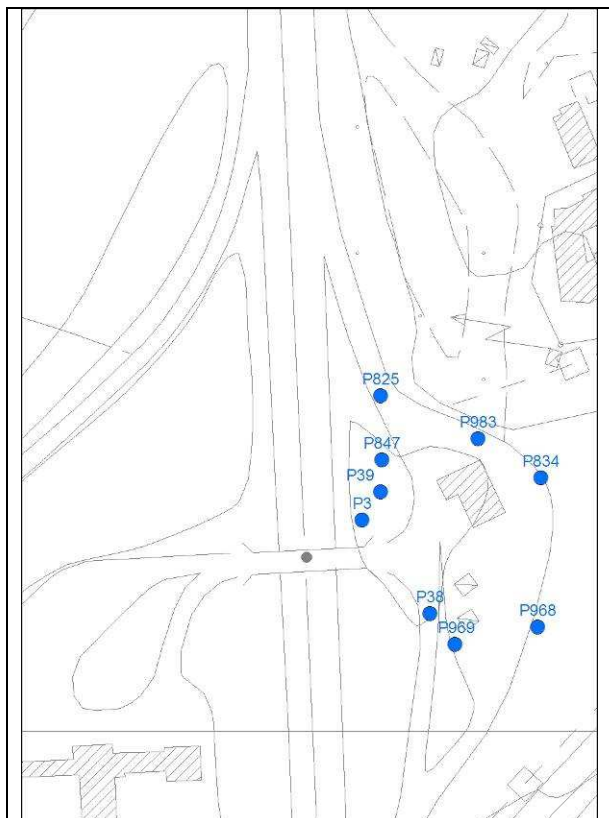
Coordinata X: 1698895

Coordinata Y: 4836094

Quota: 137 m s.l.m.

Sezione CTR: 276100

Sigla (Provincia):BTJNH12062006134320?3vXv10352385



Tipologia d'uso: altri usi

Data misura: 27/05/2011

Note: proprietà chiusa, pozzo non accessibile, misura non effettuabile

Profondità (m)	--
Livello statico (m dal p.c.)	--
Livello dinamico (m dal p.c.)	--
Livello statico (m s.l.m.)	--
Livello dinamico (m s.l.m.)	--
Diam_rivest (cm)	--
Stratigrafia	--
Stato	--

AUTOSTRADA A-1 MILANO-NAPOLI tratto Incisa-Valdarno

Sigla: P41

Tipo: pozzo

Comune: Reggello-FI

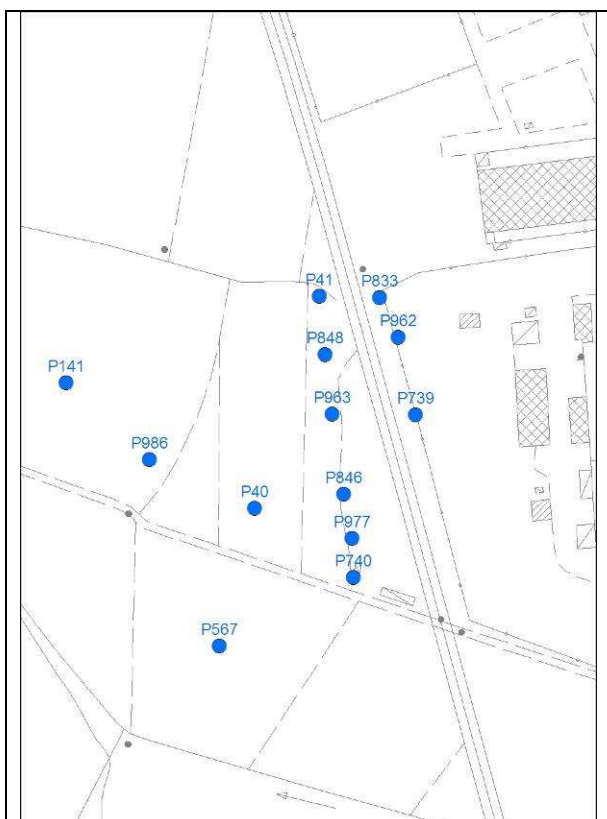
Coordinata X: 1698447

Coordinata Y: 4836579

Quota: 119 m s.l.m.

Sezione CTR: 276100

Sigla (Provincia): c1356



Tipologia d'uso: altri usi

Data misura: 25/05/2011

Note:

Profondità (m)	22
Livello statico (m dal p.c.)	--
Livello dinamico (m dal p.c.)	6,50
Livello statico (m s.l.m.)	--
Livello dinamico (m s.l.m.)	112,50
Diam_rivest (cm)	70
Stratigrafia	--
Stato	attivo

AUTOSTRADA A-1 MILANO-NAPOLI tratto Incisa-Valdarno

Sigla: P42

Tipo: pozzo

Comune: Reggello-FI

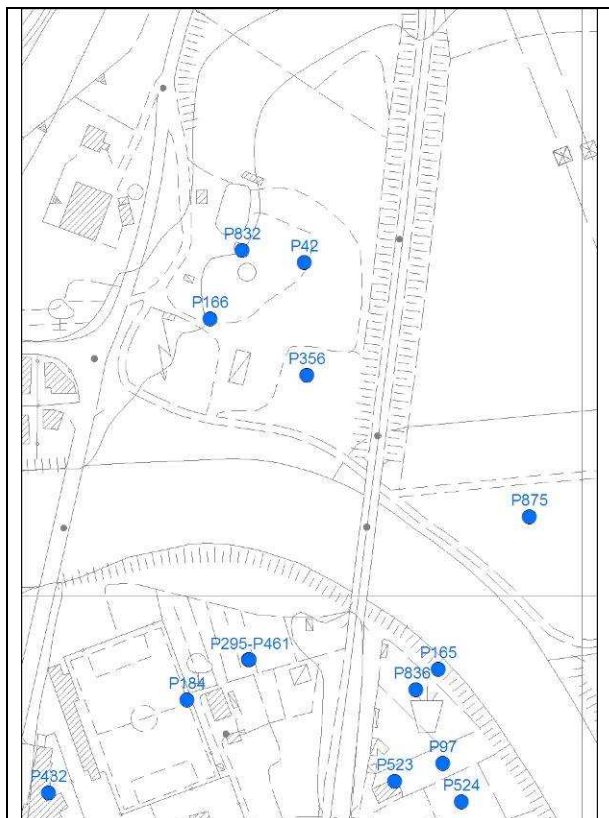
Coordinata X: 1697816

Coordinata Y: 4837219

Quota: 118 m s.l.m.

Sezione CTR: 276100

Sigla (Provincia): c1450



Tipologia d'uso: altri usi

Data misura: 25/05/2011

Note: misura non effettuabile causa pozzo tombato

Profondità (m)	--
Livello statico (m dal p.c.)	--
Livello dinamico (m dal p.c.)	--
Livello statico (m s.l.m.)	--
Livello dinamico (m s.l.m.)	--
Diam_rivest (cm)	--
Stratigrafia	--
Stato	NON ATTIVO

AUTOSTRADA A-1 MILANO-NAPOLI tratto Incisa-Valdarno

Sigla: P43

Tipo: pozzo

Comune: Fgline Valdarno-FI

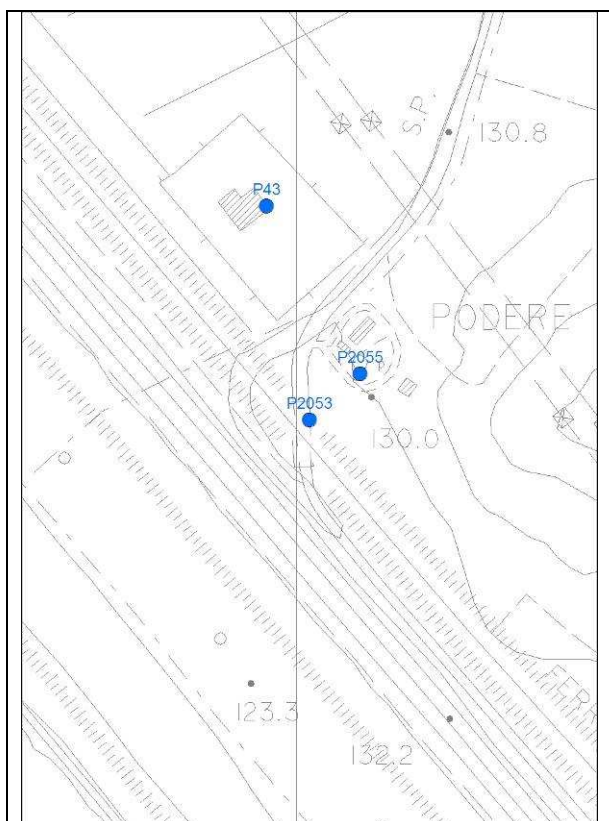
Coordinata X: 1702982

Coordinata Y: 4829584

Quota: 129 m s.l.m.

Sezione CTR: 287030

Sigla (Provincia): c1578



Tipologia d'uso: domestico

Data misura: 30/05/2011

Note: proprietà chiusa, pozzo non accessibile, misura non effettuabile

Profondità (m)	--
Livello statico (m dal p.c.)	--
Livello dinamico (m dal p.c.)	--
Livello statico (m s.l.m.)	--
Livello dinamico (m s.l.m.)	--
Diam_rivest (cm)	--
Stratigrafia	--
Stato	--

AUTOSTRADA A-1 MILANO-NAPOLI tratto Incisa-Valdarno

Sigla: P44

Tipo: pozzo

Comune: Reggello-FI

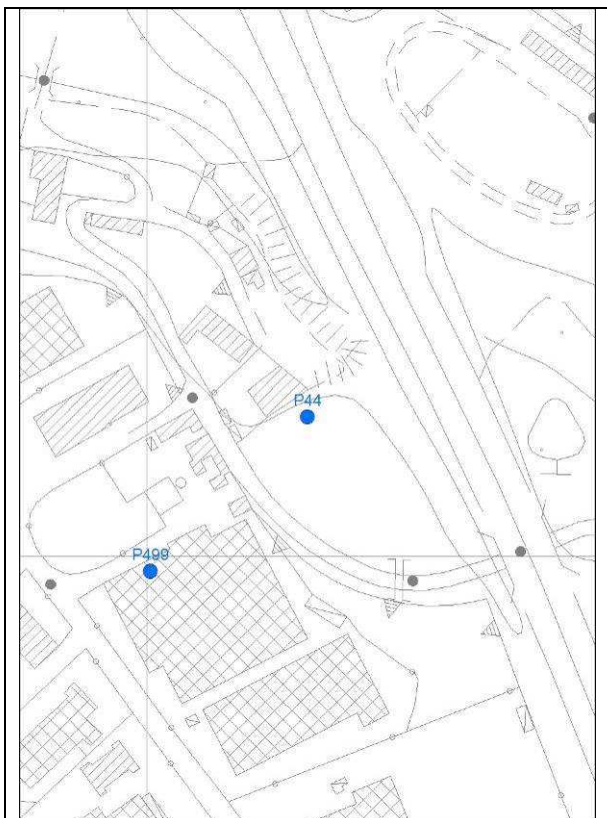
Coordinata X: 1698063

Coordinata Y: 4838055

Quota: 130 m s.l.m.

Sezione CTR: 276100

Sigla (Provincia): c1741



Tipologia d'uso: altri usi

Data misura: 17/05/2011

Note: proprietà chiusa, pozzo non accessibile, misura non effettuabile

Profondità (m)	--
Livello statico (m dal p.c.)	--
Livello dinamico (m dal p.c.)	--
Livello statico (m s.l.m.)	--
Livello dinamico (m s.l.m.)	--
Diam_rivest (cm)	--
Stratigrafia	--
Stato	--

AUTOSTRADA A-1 MILANO-NAPOLI tratto Incisa-Valdarno

Sigla: P45

Tipo: pozzo

Comune: Figline Valdarno - FI

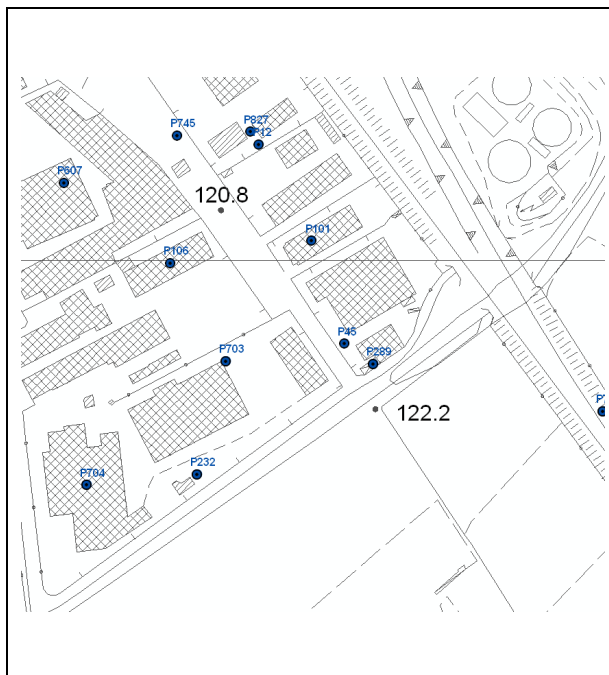
Coordinata X: 1698661

Coordinata Y: 4833939

Quota: 121.5 m s.l.m.

Sezione CTR: 276140

Sigla (Provincia): c1769



Tipologia d'uso: domestico

Data misura: 11/01/2011

Note:

Profondità (m)	12
Livello statico (m dal p.c.)	9.3
Livello dinamico (m dal p.c.)	--
Livello statico (m s.l.m.)	112.2
Livello dinamico (m s.l.m.)	--
Diam_rivest (cm)	30
Stratigrafia	--
Stato	attivo

AUTOSTRADA A-1 MILANO-NAPOLI tratto Incisa-Valdarno

Sigla: P46

Tipo: pozzo

Comune: Figline Valdarno-FI

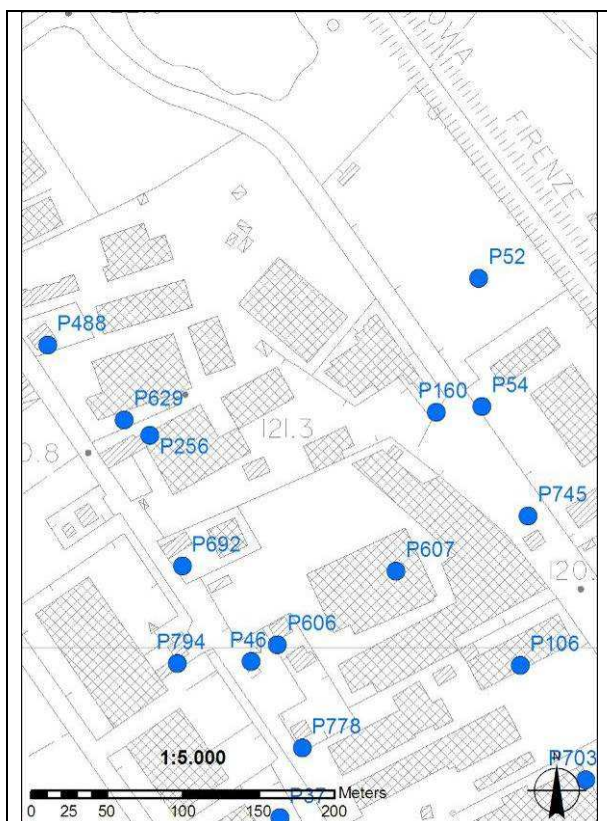
Coordinata X: 1698348

Coordinata Y: 4834000

Quota: m s.l.m.

Sezione CTR: 276140

Sigla (Provincia): c1831



Tipologia d'uso: altri usi

Data misura:

Note: pozzo non trovato

Profondità (m)	--
Livello statico (m dal p.c.)	--
Livello dinamico (m dal p.c.)	--
Livello statico (m s.l.m.)	--
Livello dinamico (m s.l.m.)	--
Diam_rivest (cm)	--
Stratigrafia	--
Stato	

AUTOSTRADA A-1 MILANO-NAPOLI tratto Incisa-Valdarno

Sigla: P47

Tipo: pozzo

Comune: Figline Valdarno-FI

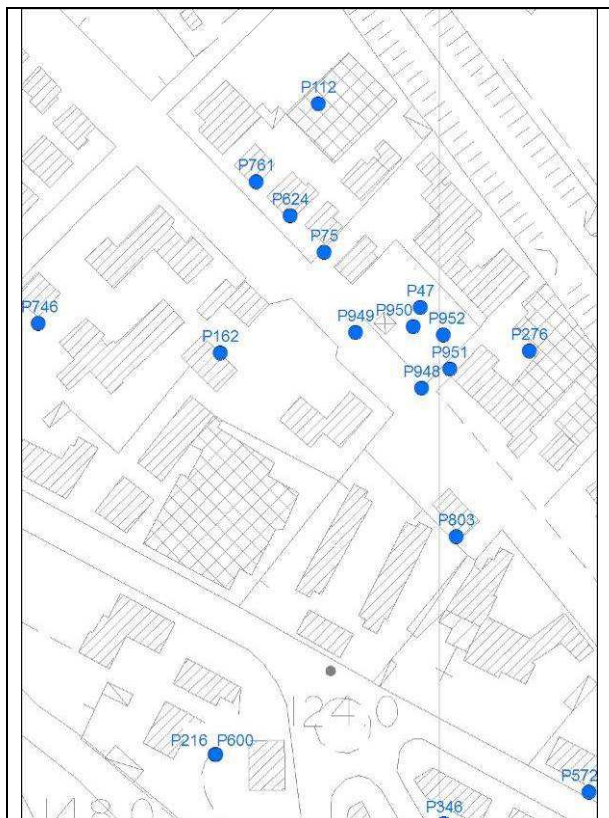
Coordinata X: 1699993

Coordinata Y: 4832234

Quota: 123 m s.l.m.

Sezione CTR: 276140

Sigla (Provincia): c1840



Tipologia d'uso: altri usi

Data misura: 01-06-11

Note: piezometro distributore esso

Profondità (m)	--
Livello statico (m dal p.c.)	5,85
Livello dinamico (m dal p.c.)	--
Livello statico (m s.l.m.)	117,15
Livello dinamico (m s.l.m.)	--
Diam_rivest (cm)	10
Stratigrafia	--
Stato	attivo

AUTOSTRADA A-1 MILANO-NAPOLI tratto Incisa-Valdarno

Sigla: P48

Tipo: pozzo

Comune: Reggello - FI


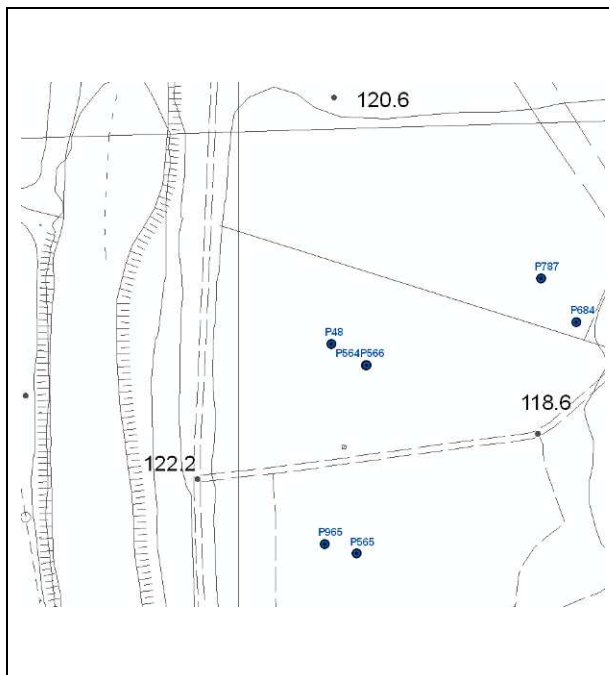
Coordinata X: 1698074

Coordinata Y: 4835668

Quota: 118 m s.l.m.

Sezione CTR: 276140

Sigla (Provincia): c2030



Tipologia d'uso: altri usi

Data misura: 11/01/2011

Note:

Profondità (m)	
Livello statico (m dal p.c.)	5.6
Livello dinamico (m dal p.c.)	--
Livello statico (m s.l.m.)	112.4
Livello dinamico (m s.l.m.)	--
Diam_rivest (cm)	40
Stratigrafia	--
Stato	attivo

AUTOSTRADA A-1 MILANO-NAPOLI tratto Incisa-Valdarno

Sigla: P49

Tipo: pozzo

Comune: Figline Valdarno-FI

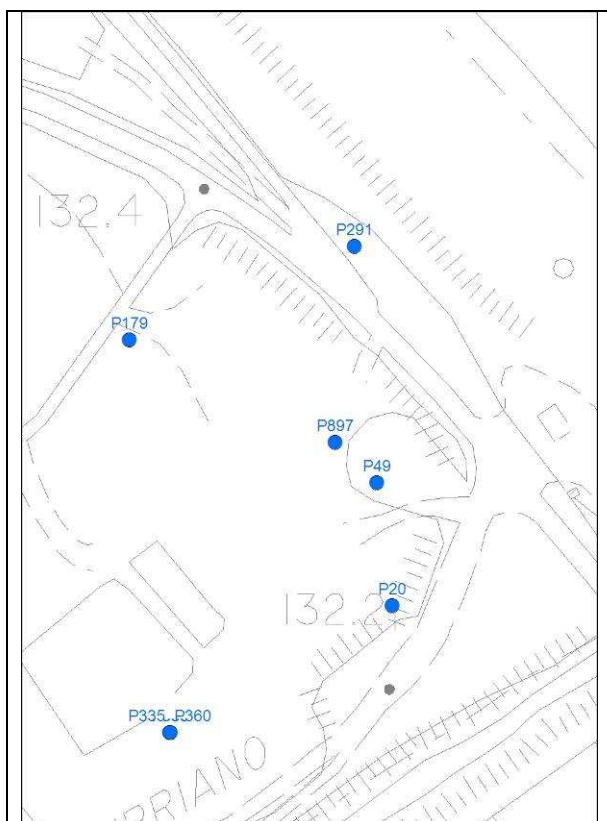
Coordinata X: 1703433

Coordinata Y: 4828455

Quota: m s.l.m.

Sezione CTR: 287030

Sigla (Provincia): c561



Tipologia d'uso: altri usi

Data misura: 01/06/2011

Note: pozzo non trovato: area industriale chiusa, le persone interpellate non erano a conoscenza della presenza di pozzi

Profondità (m)	--
Livello statico (m dal p.c.)	--
Livello dinamico (m dal p.c.)	--
Livello statico (m s.l.m.)	--
Livello dinamico (m s.l.m.)	--
Diam_rivest (cm)	--
Stratigrafia	--
Stato	--

AUTOSTRADA A-1 MILANO-NAPOLI tratto Incisa-Valdarno

Sigla: P50

Tipo: pozzo

Comune: Reggello-FI


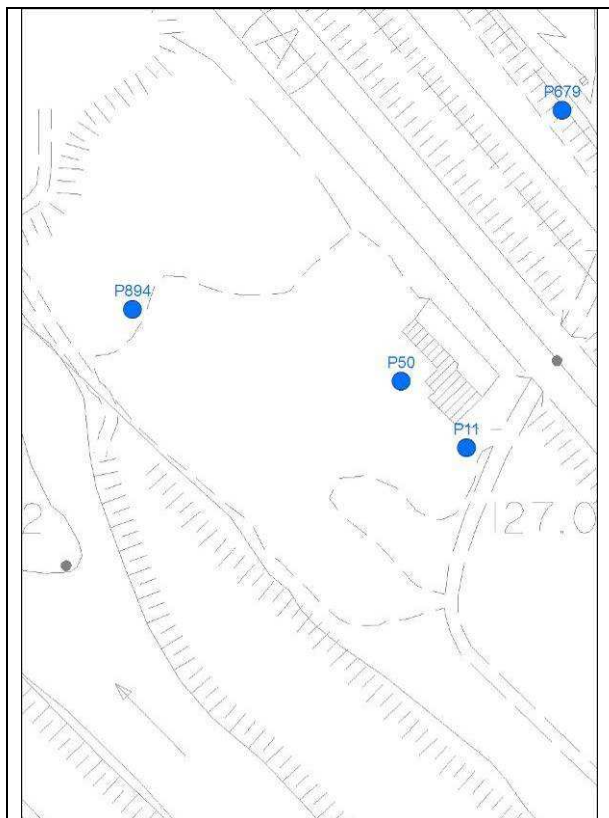
Coordinata X: 1699708

Coordinata Y: 4833599

Quota: 120 m s.l.m.

Sezione CTR: 276140

Sigla (Provincia): NEW_AUT36535



Tipologia d'uso: altri usi

Data misura: 08/06/11

Note: misura non effettuabile –
pozzo male ubicato

Profondità (m)	--
Livello statico (m dal p.c.)	--
Livello dinamico (m dal p.c.)	--
Livello statico (m s.l.m.)	--
Livello dinamico (m s.l.m.)	--
Diam_rivest (cm)	--
Stratigrafia	--
Stato	

AUTOSTRADA A-1 MILANO-NAPOLI tratto Incisa-Valdarno

Sigla: P51

Tipo: pozzo

Comune: Figline Valdarno-FI


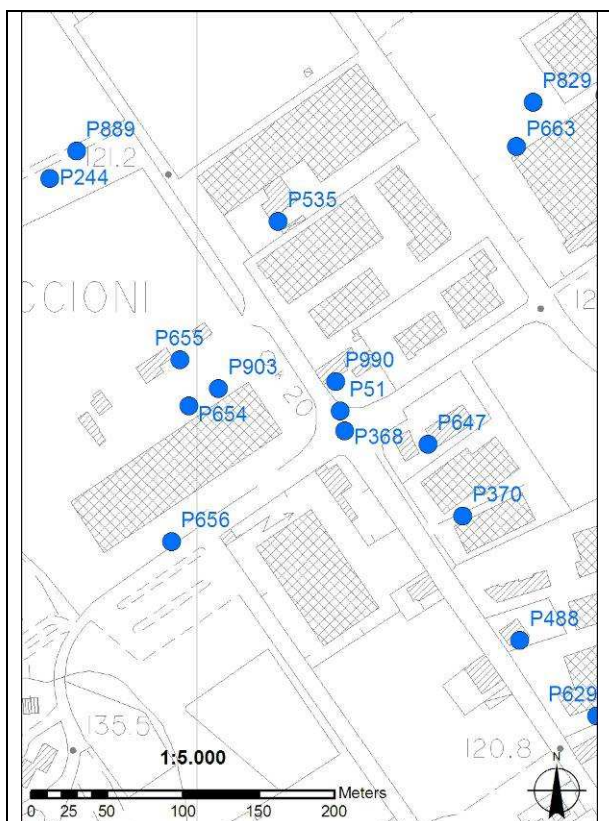
Coordinata X: 1698095

Coordinata Y: 4834361

Quota: 122 m s.l.m.

Sezione CTR: 276140

Sigla (Provincia):CDI3C18042006114207M-ULr57093242



Tipologia d'uso: domestico

Data misura: 27/05/2011

Note:

Profondità (m)	12
Livello statico (m dal p.c.)	--
Livello dinamico (m dal p.c.)	5,40
Livello statico (m s.l.m.)	--
Livello dinamico (m s.l.m.)	--
Diam_rivest (cm)	15
Stratigrafia	--
Stato	attivo

AUTOSTRADA A-1 MILANO-NAPOLI tratto Incisa-Valdarno

Sigla: P53

Tipo: pozzo

Comune: Incisa in Valdarno-FI


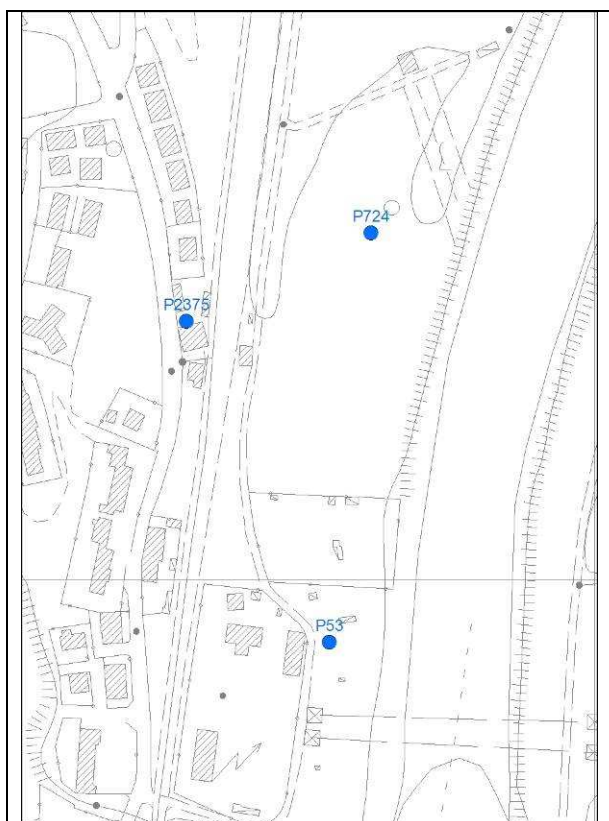
Coordinata X: 1697825

Coordinata Y: 4835958

Quota: 119 m s.l.m.

Sezione CTR: 276100

Sigla (Provincia):



Tipologia d'uso: domestico

Data misura: 27/05/2011

Note: proprietà chiusa, pozzo non accessibile, misura non effettuabile

Profondità (m)	--
Livello statico (m dal p.c.)	--
Livello dinamico (m dal p.c.)	--
Livello statico (m s.l.m.)	--
Livello dinamico (m s.l.m.)	--
Diam_rivest (cm)	--
Stratigrafia	--
Stato	--

AUTOSTRADA A-1 MILANO-NAPOLI tratto Incisa-Valdarno

Sigla: P55

Tipo: pozzo

Comune: Figline Valdarno-FI

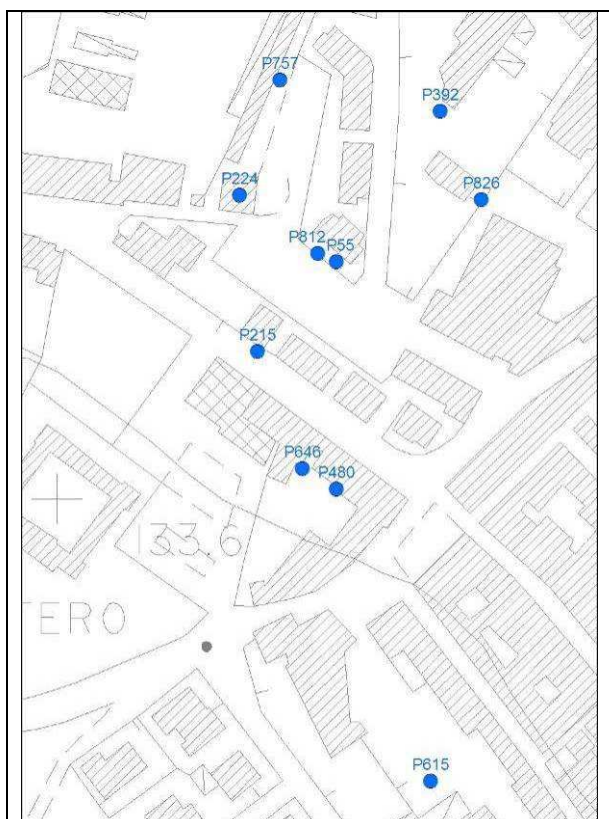
Coordinata X: 1699286

Coordinata Y: 4832733

Quota: 127 m s.l.m.

Sezione CTR: 276140

Sigla (Provincia): d1001



Tipologia d'uso: altri usi

Data misura: 08/06/11

Note: misura non effettuabile –
proprietà chiusa

Profondità (m)	6
Livello statico (m dal p.c.)	--
Livello dinamico (m dal p.c.)	--
Livello statico (m s.l.m.)	--
Livello dinamico (m s.l.m.)	--
Diam_rivest (cm)	--
Stratigrafia	--
Stato	

AUTOSTRADA A-1 MILANO-NAPOLI tratto Incisa-Valdarno

Sigla: P56

Tipo: pozzo

Comune: Figline Valdarno-FI

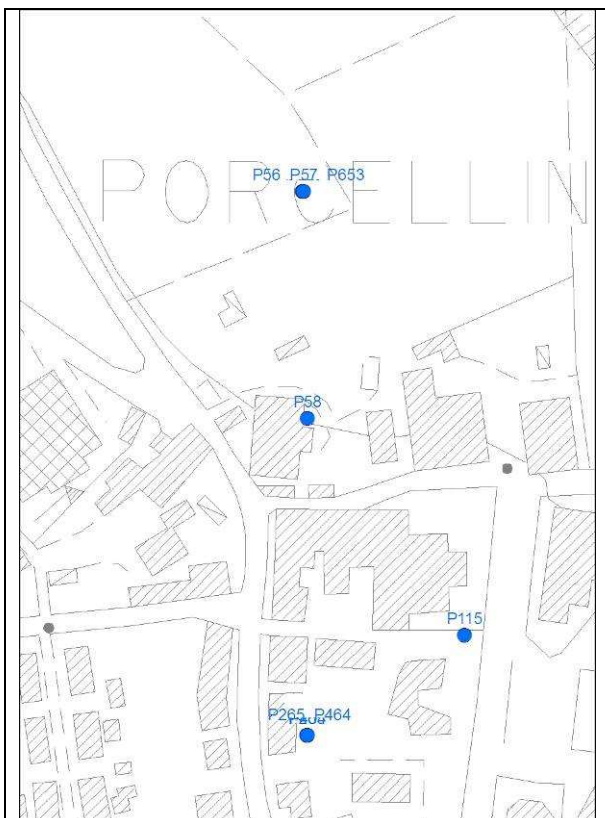
Coordinata X: 1702757

Coordinata Y: 4828393

Quota: 130 m s.l.m.

Sezione CTR: 287030

Sigla (Provincia): d10143



Tipologia d'uso: domestico

Data misura: 31/05/2011

Note: proprietà chiusa, pozzo non accessibile, misura non effettuabile

Profondità (m)	8
Livello statico (m dal p.c.)	--
Livello dinamico (m dal p.c.)	--
Livello statico (m s.l.m.)	--
Livello dinamico (m s.l.m.)	--
Diam_rivest (cm)	--
Stratigrafia	--
Stato	--

AUTOSTRADA A-1 MILANO-NAPOLI tratto Incisa-Valdarno

Sigla: P57

Tipo: pozzo

Comune: Figline Valdarno-FI

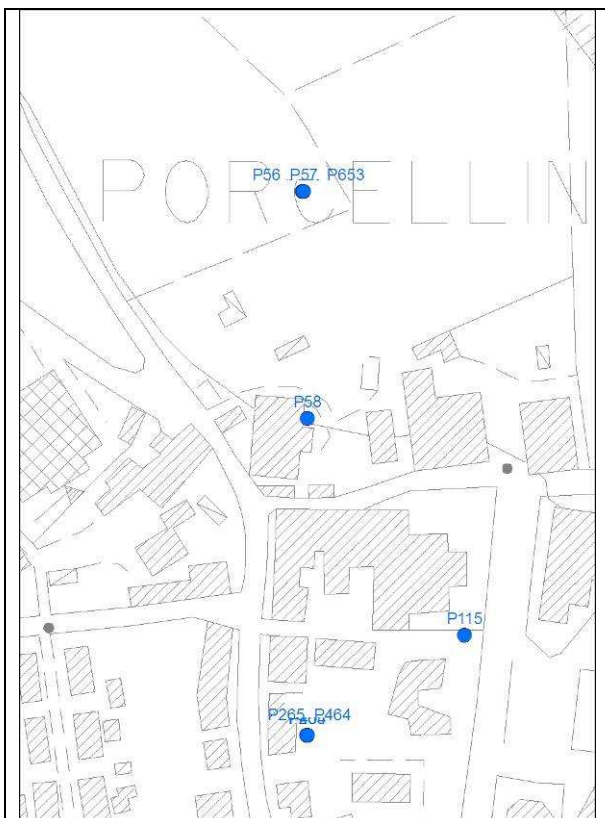
Coordinata X: 1702757

Coordinata Y: 4828393

Quota: 130 m s.l.m.

Sezione CTR: 287030

Sigla (Provincia): d10145



Tipologia d'uso: domestico

Data misura: 31/05/2011

Note: proprietà chiusa, pozzo non accessibile, misura non effettuabile

Profondità (m)	8
Livello statico (m dal p.c.)	--
Livello dinamico (m dal p.c.)	--
Livello statico (m s.l.m.)	--
Livello dinamico (m s.l.m.)	--
Diam_rivest (cm)	--
Stratigrafia	--
Stato	--

AUTOSTRADA A-1 MILANO-NAPOLI tratto Incisa-Valdarno

Sigla: P58

Tipo: pozzo

Comune: Figline Valdarno-FI

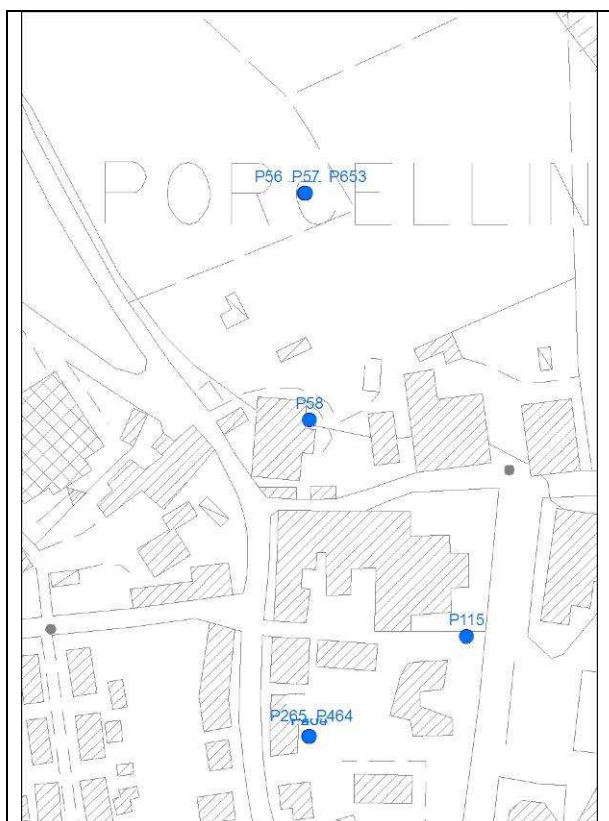
Coordinata X: 1702759

Coordinata Y: 4828304

Quota: 130 m s.l.m.

Sezione CTR: 287030

Sigla (Provincia): d10146



Tipologia d'uso: domestico

Data misura: 31/05/2011

Note: proprietà chiusa, pozzo non accessibile, misura non effettuabile

Profondità (m)	8
Livello statico (m dal p.c.)	--
Livello dinamico (m dal p.c.)	--
Livello statico (m s.l.m.)	--
Livello dinamico (m s.l.m.)	--
Diam_rivest (cm)	--
Stratigrafia	--
Stato	--

AUTOSTRADA A-1 MILANO-NAPOLI tratto Incisa-Valdarno

Sigla: P59

Tipo: pozzo

Comune: Figline Valdarno-FI


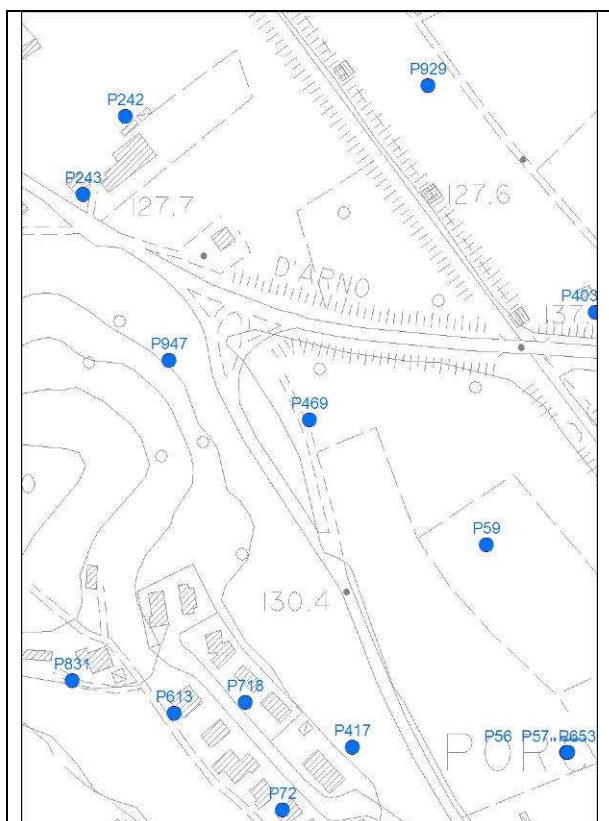
Coordinata X: 1702703

Coordinata Y: 4828531

Quota: 130 m s.l.m.

Sezione CTR: 287030

Sigla (Provincia): d10147



Tipologia d'uso: domestico

Data misura: 31/05/2011

Note: pozzo non trovato nell'area indicata, né in quelle adiacenti

Profondità (m)	8
Livello statico (m dal p.c.)	--
Livello dinamico (m dal p.c.)	--
Livello statico (m s.l.m.)	--
Livello dinamico (m s.l.m.)	--
Diam_rivest (cm)	--
Stratigrafia	--
Stato	--

AUTOSTRADA A-1 MILANO-NAPOLI tratto Incisa-Valdarno

Sigla: P60

Tipo: pozzo

Comune: Reggello-FI

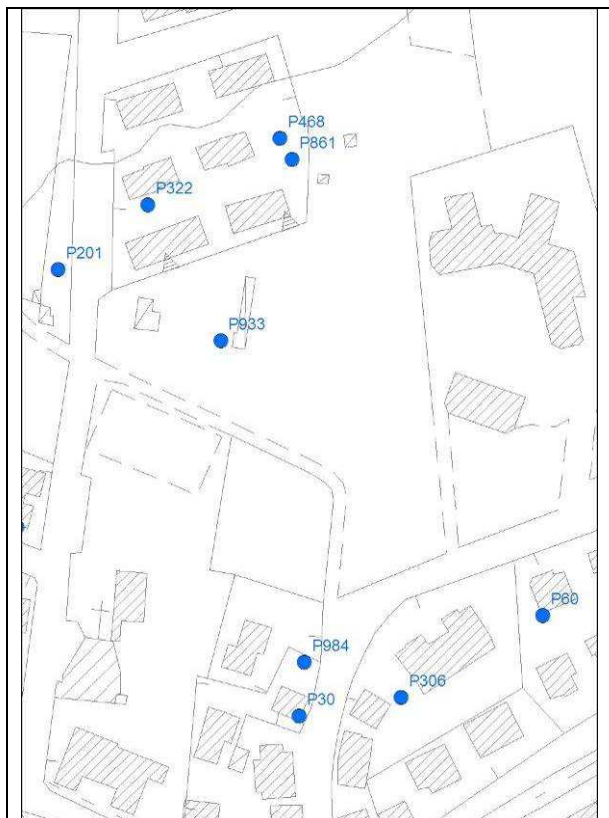
Coordinata X: 1700540

Coordinata Y: 4833515

Quota: 123 m s.l.m.

Sezione CTR: 276140

Sigla (Provincia): d10171



Tipologia d'uso: altri usi

Data misura: 01/06/11

Note:

Profondità (m)	5
Livello statico (m dal p.c.)	2,00
Livello dinamico (m dal p.c.)	--
Livello statico (m s.l.m.)	121,00
Livello dinamico (m s.l.m.)	--
Diam_rivest (cm)	120
Stratigrafia	--
Stato	attivo

AUTOSTRADA A-1 MILANO-NAPOLI tratto Incisa-Valdarno

Sigla: P61

Tipo: pozzo

Comune: Figline Valdarno-FI

Coordinata X: 1698899

Coordinata Y: 4833107

Quota: 123 m s.l.m.

Sezione CTR: 276140

Sigla (Provincia): d1020



Tipologia d'uso: altri usi

Data misura: 08/06/11

Note: misura non effettuabile – testa pozzo chiuso da pompa

Profondità (m)	7,5
Livello statico (m dal p.c.)	--
Livello dinamico (m dal p.c.)	--
Livello statico (m s.l.m.)	--
Livello dinamico (m s.l.m.)	--
Diam_rivest (cm)	--
Stratigrafia	--
Stato	attivo

AUTOSTRADA A-1 MILANO-NAPOLI tratto Incisa-Valdarno

Sigla: P62

Tipo: pozzo

Comune: Figline Valdarno-FI

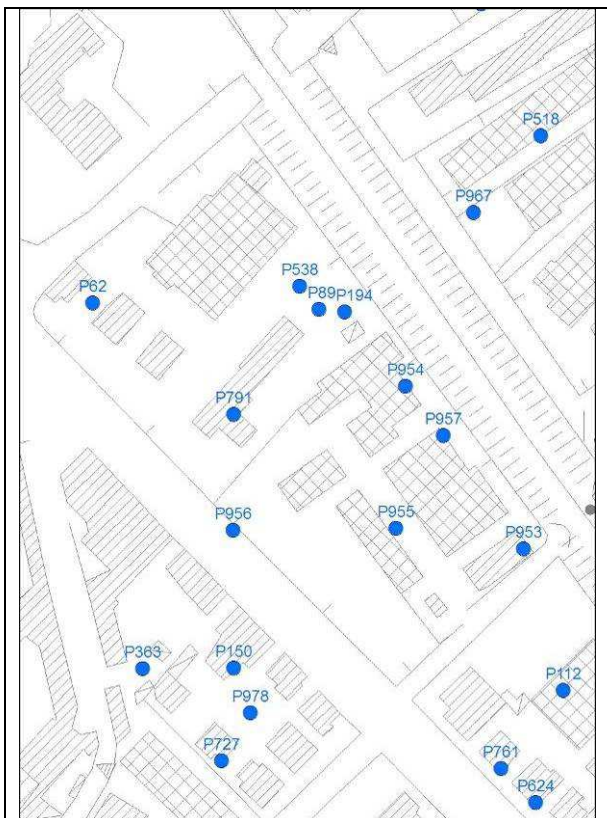
Coordinata X: 1699766

Coordinata Y: 4832469

Quota: 125 m s.l.m.

Sezione CTR: 276140

Sigla (Provincia): d10494



Tipologia d'uso: altri usi

Data misura: 01-06-11

Note: misura non effettuabile, chiuso da pompa

Profondità (m)	20
Livello statico (m dal p.c.)	--
Livello dinamico (m dal p.c.)	--
Livello statico (m s.l.m.)	--
Livello dinamico (m s.l.m.)	--
Diam_rivest (cm)	--
Stratigrafia	--
Stato	attivo

AUTOSTRADA A-1 MILANO-NAPOLI tratto Incisa-Valdarno

Sigla: P63

Tipo: pozzo

Comune: Reggello-FI

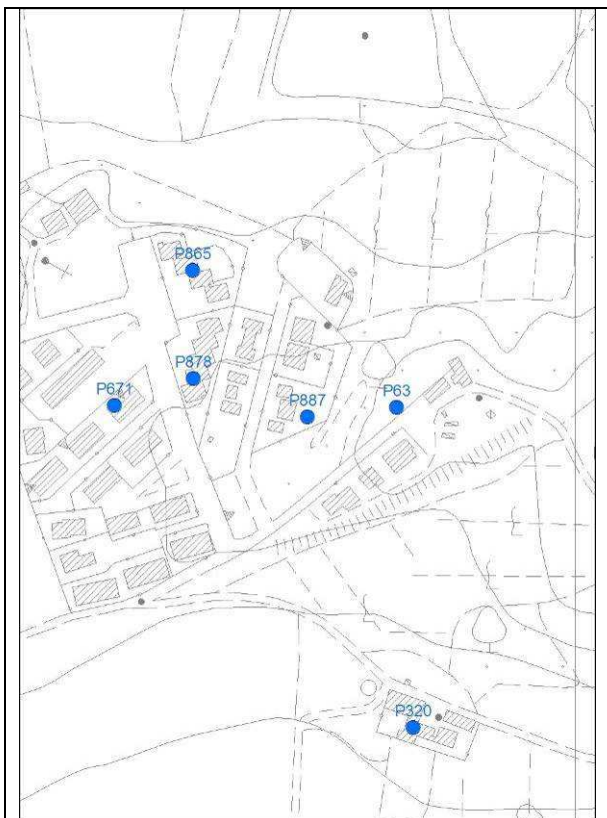
Coordinata X: 1698882

Coordinata Y: 4837616

Quota: m s.l.m.

Sezione CTR: 276100

Sigla (Provincia): d10498



Tipologia d'uso: altri usi

Data misura: 17/05/2011

Note: pozzo probabilmente non più esistente

Profondità (m)	--
Livello statico (m dal p.c.)	--
Livello dinamico (m dal p.c.)	--
Livello statico (m s.l.m.)	--
Livello dinamico (m s.l.m.)	--
Diam_rivest (cm)	--
Stratigrafia	--
Stato	--

AUTOSTRADA A-1 MILANO-NAPOLI tratto Incisa-Valdarno

Sigla: P64

Tipo: pozzo

Comune: Reggello-FI

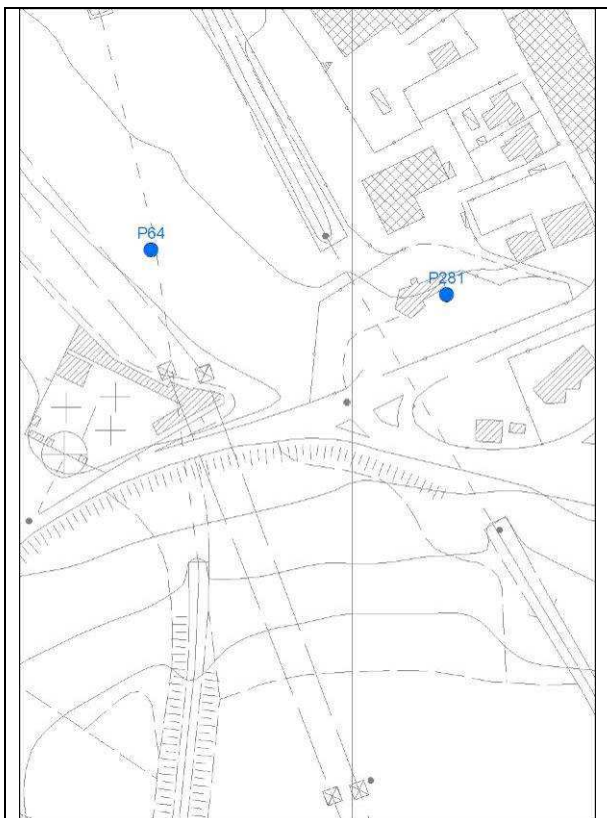
Coordinata X: 1698062

Coordinata Y: 4837622

Quota: m s.l.m.

Sezione CTR: 276100

Sigla (Provincia): d42585



Tipologia d'uso: altri usi

Data misura: 17/05/2011

Note: pozzo non trovato nell'area indicata né in quelle adiacenti, probabilmente pozzo non esistente

Profondità (m)	--
Livello statico (m dal p.c.)	--
Livello dinamico (m dal p.c.)	--
Livello statico (m s.l.m.)	--
Livello dinamico (m s.l.m.)	--
Diam_rivest (cm)	--
Stratigrafia	--
Stato	--

AUTOSTRADA A-1 MILANO-NAPOLI tratto Incisa-Valdarno

Sigla: P65

Tipo: pozzo

Comune: Figline Valdarno-FI

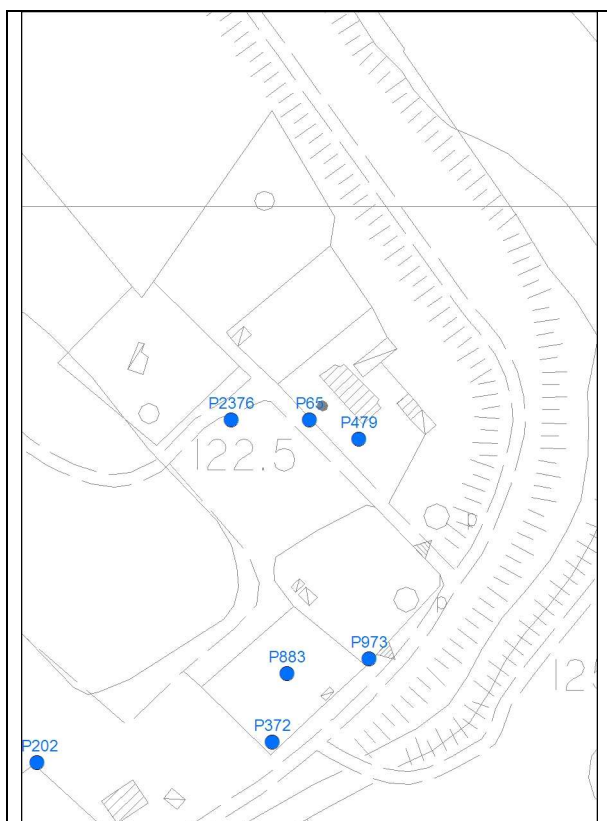
Coordinata X: 1700700

Coordinata Y: 4831925

Quota: 122 m s.l.m.

Sezione CTR: 276140

Sigla (Provincia): d1102



Tipologia d'uso: domestico

Data misura: 26/05/2011

Note: misura non effettuabile,
copertura chiusa con lucchetto


Profondità (m)	8
Livello statico (m dal p.c.)	--
Livello dinamico (m dal p.c.)	--
Livello statico (m s.l.m.)	--
Livello dinamico (m s.l.m.)	--
Diam_rivest (cm)	--
Stratigrafia	--
Stato	--

AUTOSTRADA A-1 MILANO-NAPOLI tratto Incisa-Valdarno

Sigla: P66	Tipo: pozzo	Comune: Figline Valdarno-FI
------------	-------------	-----------------------------

Coordinata X: 1699277	Coordinata Y: 4832925	Quota: 123 m s.l.m
-----------------------	-----------------------	--------------------

Sezione CTR: 276140	Sigla (Provincia): d11041
---------------------	---------------------------



Tipologia d'uso: domestico		Data misura: 08-06-11
Note: misura non effettuabile – proprietà chiusa	Profondità (m)	6
	Livello statico (m dal p.c.)	--
	Livello dinamico (m dal p.c.)	--
	Livello statico (m s.l.m.)	--
	Livello dinamico (m s.l.m.)	--
	Diam_rivest (cm)	--
	Stratigrafia	--
	Stato	--

AUTOSTRADA A-1 MILANO-NAPOLI tratto Incisa-Valdarno

Sigla: P67

Tipo: pozzo

Comune: Figline Valdarno-FI


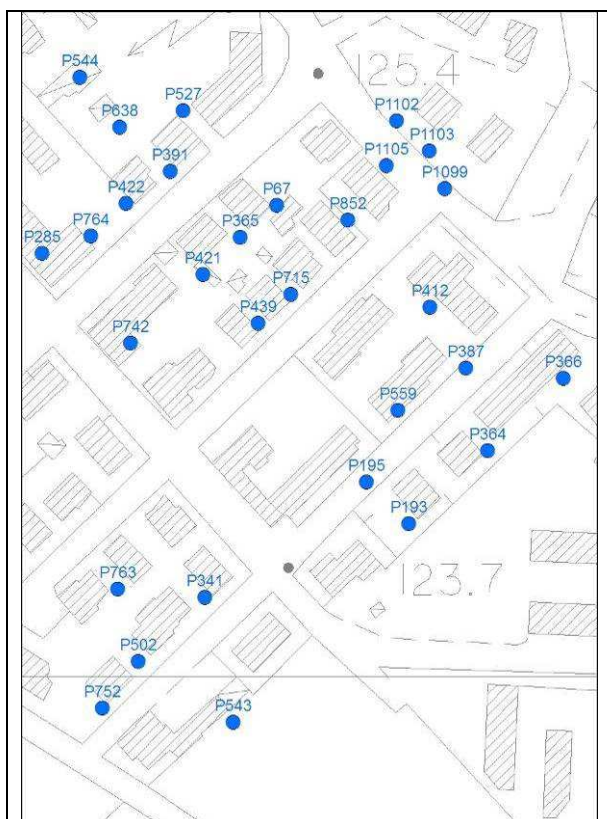
Coordinata X: 1700619

Coordinata Y: 4833196

Quota: 125 m s.l.m.

Sezione CTR: 276140

Sigla (Provincia): d11115



Tipologia d'uso: altri usi

Data misura: 31/05/11

Note: misura non effettuabile –
proprietà chiusa

Profondità (m)	4,5
Livello statico (m dal p.c.)	--
Livello dinamico (m dal p.c.)	--
Livello statico (m s.l.m.)	--
Livello dinamico (m s.l.m.)	--
Diam_rivest (cm)	--
Stratigrafia	--
Stato	

AUTOSTRADA A-1 MILANO-NAPOLI tratto Incisa-Valdarno

Sigla: P68

Tipo: pozzo

Comune: Reggello-FI


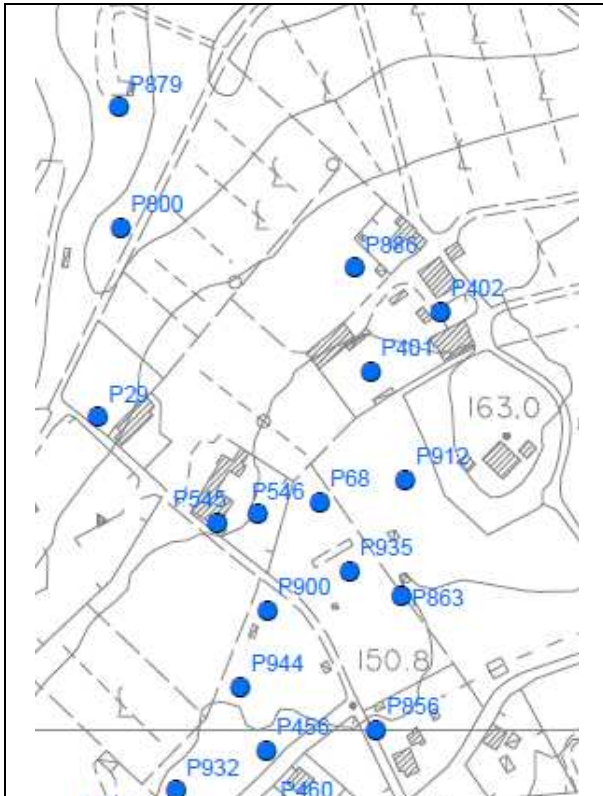
Coordinata X: 1700287

Coordinata Y: 4834150

Quota: 155 m s.l.m.

Sezione CTR: 276140

Sigla (Provincia): d11116



Tipologia d'uso: domestico

Data misura: 06/06/11

Note: Proprietà chiusa – misura non effettuabile

Profondità (m)	5,5
Livello statico (m dal p.c.)	--
Livello dinamico (m dal p.c.)	--
Livello statico (m s.l.m.)	--
Livello dinamico (m s.l.m.)	--
Diam_rivest (cm)	--
Stratigrafia	--
Stato	

AUTOSTRADA A-1 MILANO-NAPOLI tratto Incisa-Valdarno

Sigla: P69

Tipo: pozzo

Comune: Figline Valdarno - FI


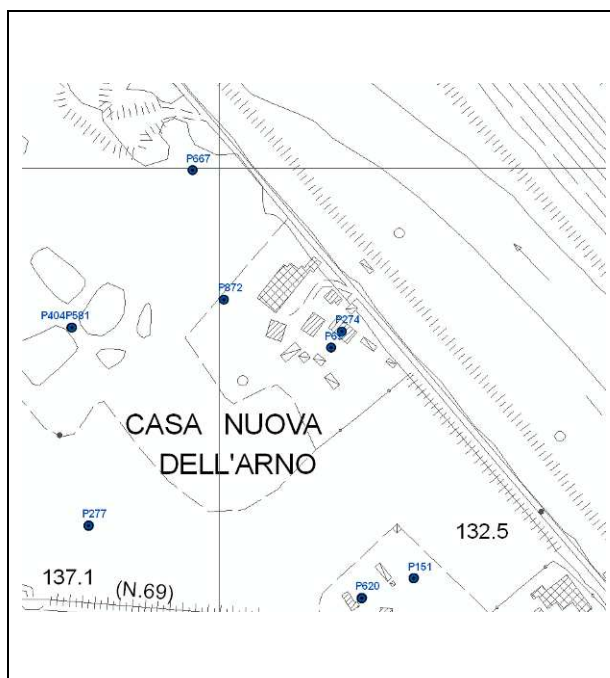
Coordinata X: 17003087

Coordinata Y: 4828857

Quota: 128 m s.l.m.

Sezione CTR: 287030

Sigla (Provincia): d1117



Tipologia d'uso: domestico

Data misura: 11/01/2011

Note:

Profondità (m)	10.1
Livello statico (m dal p.c.)	7.68
Livello dinamico (m dal p.c.)	--
Livello statico (m s.l.m.)	120.32
Livello dinamico (m s.l.m.)	--
Diam_rivest (cm)	30
Stratigrafia	--
Stato	attivo

AUTOSTRADA A-1 MILANO-NAPOLI tratto Incisa-Valdarno

Sigla: P70

Tipo: pozzo

Comune: Incisa in Valdarno-FI


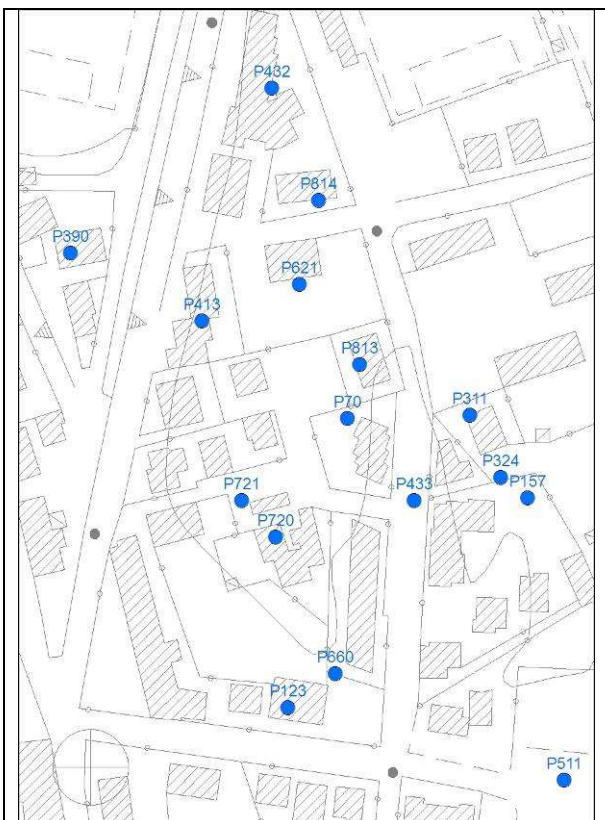
Coordinata X: 1697678

Coordinata Y: 4836738

Quota: m s.l.m.

Sezione CTR: 276100

Sigla (Provincia): d113



Tipologia d'uso: domestico

Data misura: 24/05/2011

Note: proprietà privata, pozzo non accessibile, misura non effettuabile

Profondità (m)	--
Livello statico (m dal p.c.)	--
Livello dinamico (m dal p.c.)	--
Livello statico (m s.l.m.)	--
Livello dinamico (m s.l.m.)	--
Diam_rivest (cm)	--
Stratigrafia	--
Stato	--

AUTOSTRADA A-1 MILANO-NAPOLI tratto Incisa-Valdarno

Sigla: P72

Tipo: pozzo

Comune: Figline Valdarno - FI


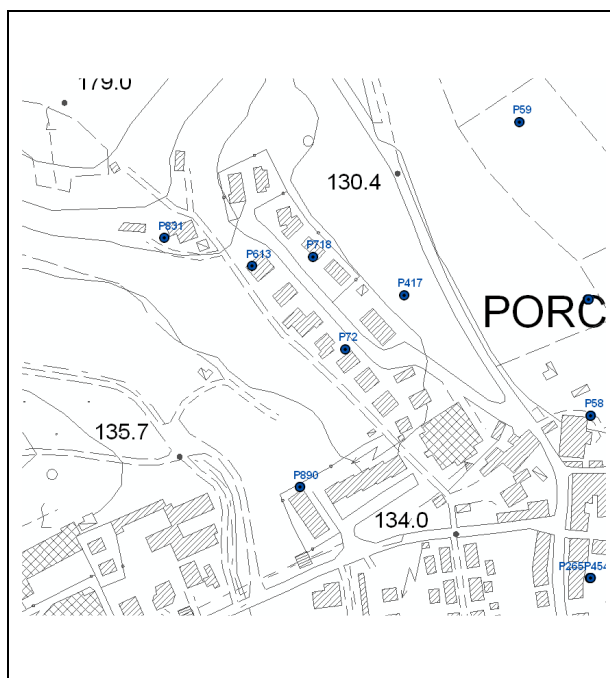
Coordinata X: 1702568

Coordinata Y: 4828355

Quota: 145 m s.l.m.

Sezione CTR: 287030

Sigla (Provincia): d11477



Tipologia d'uso: altri usi

Data misura: 11/01/2011

Note:

Profondità (m)	7.9
Livello statico (m dal p.c.)	6.11
Livello dinamico (m dal p.c.)	--
Livello statico (m s.l.m.)	138.89
Livello dinamico (m s.l.m.)	--
Diam_rivest (cm)	100
Stratigrafia	--
Stato	attivo

AUTOSTRADA A-1 MILANO-NAPOLI tratto Incisa-Valdarno

Sigla: P73

Tipo: pozzo

Comune: Reggello-FI


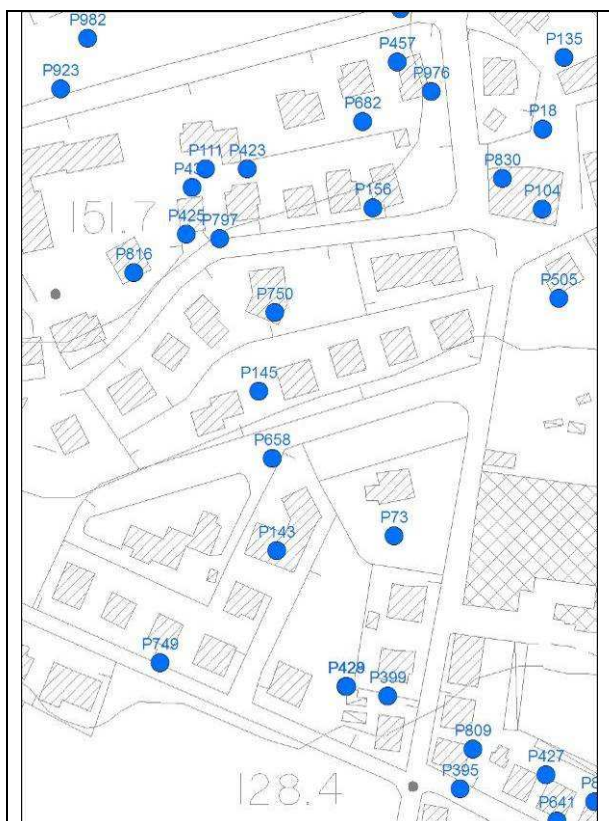
Coordinata X: 1700158

Coordinata Y: 4833716

Quota: 135 m s.l.m.

Sezione CTR: 276140

Sigla (Provincia): d11479



Tipologia d'uso: domestico

Data misura: 03/06/11

Note:

Profondità (m)	8
Livello statico (m dal p.c.)	1,20
Livello dinamico (m dal p.c.)	--
Livello statico (m s.l.m.)	133,80
Livello dinamico (m s.l.m.)	--
Diam_rivest (cm)	120
Stratigrafia	--
Stato	Non attivo

AUTOSTRADA A-1 MILANO-NAPOLI tratto Incisa-Valdarno

Sigla: P75

Tipo: pozzo

Comune: Figline Valdarno-FI

Coordinata X: 1699955

Coordinata Y: 4832256

Quota: 123 m s.l.m.

Sezione CTR: 276140

Sigla (Provincia): d1168



Tipologia d'uso: domestico

Data misura: 01-06-11

Note:

Profondità (m)	7
Livello statico (m dal p.c.)	4,7
Livello dinamico (m dal p.c.)	--
Livello statico (m s.l.m.)	118,3
Livello dinamico (m s.l.m.)	--
Diam_rivest (cm)	120
Stratigrafia	--
Stato	attivo

AUTOSTRADA A-1 MILANO-NAPOLI tratto Incisa-Valdarno

Sigla: P76

Tipo: pozzo

Comune: Figline Valdarno-FI

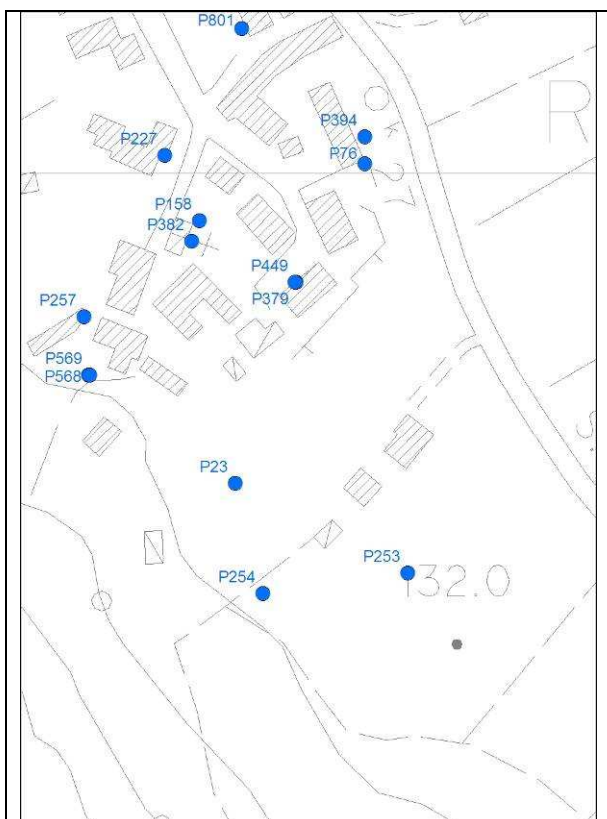
Coordinata X: 1702166

Coordinata Y: 4829012

Quota: 130 m s.l.m.

Sezione CTR: 287030

Sigla (Provincia): d1177



Tipologia d'uso: domestico

Data misura: 31/05/2011

Note: proprietà chiusa, pozzo non accessibile, misura non effettuabile

Profondità (m)	13
Livello statico (m dal p.c.)	--
Livello dinamico (m dal p.c.)	--
Livello statico (m s.l.m.)	--
Livello dinamico (m s.l.m.)	--
Diam_rivest (cm)	--
Stratigrafia	--
Stato	--

AUTOSTRADA A-1 MILANO-NAPOLI tratto Incisa-Valdarno

Sigla: P77

Tipo: pozzo

Comune: Incisa in Valdarno-FI


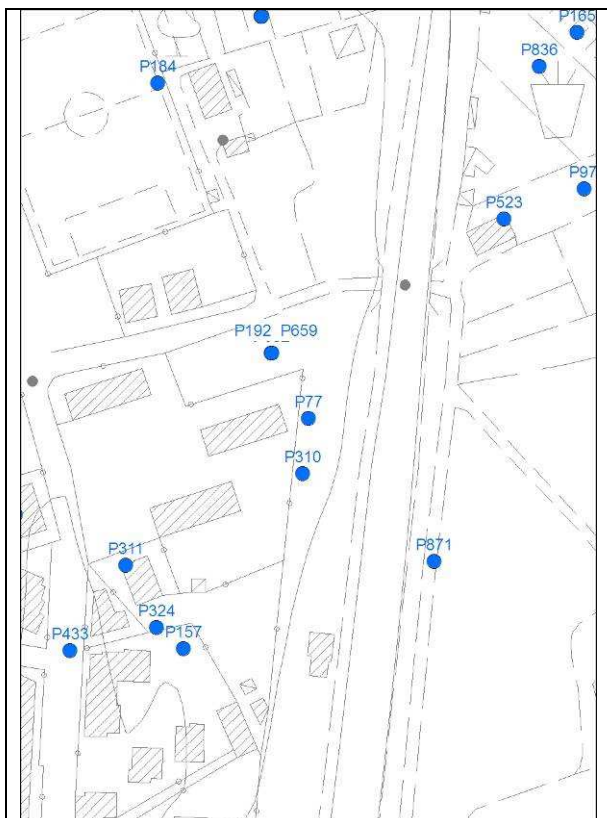
Coordinata X: 1697799

Coordinata Y: 4836798

Quota: m s.l.m.

Sezione CTR: 276100

Sigla (Provincia): d1225



Tipologia d'uso: domestico

Data misura: 24/05/2011

Note: proprietà privata, pozzo non accessibile, misura non effettuabile

Profondità (m)	--
Livello statico (m dal p.c.)	--
Livello dinamico (m dal p.c.)	--
Livello statico (m s.l.m.)	--
Livello dinamico (m s.l.m.)	--
Diam_rivest (cm)	--
Stratigrafia	--
Stato	--

AUTOSTRADA A-1 MILANO-NAPOLI tratto Incisa-Valdarno

Sigla: P79

Tipo: pozzo

Comune: Reggello-FI

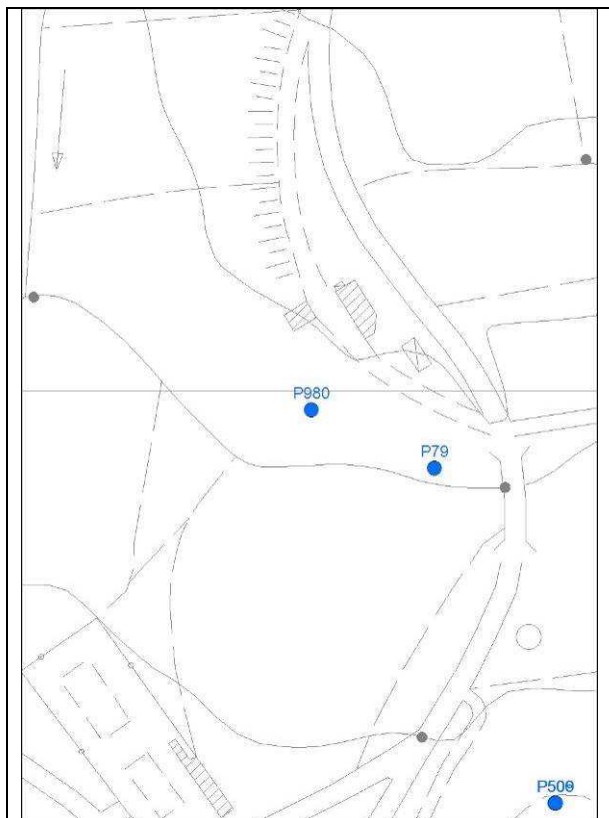
Coordinata X: 1698525

Coordinata Y: 4837969

Quota: 128 m s.l.m.

Sezione CTR: 276100

Sigla (Provincia): d1235



Tipologia d'uso: domestico

Data misura: 17/05/2011

Note: proprietà chiusa, pozzo non accessibile, misura non effettuabile

Profondità (m)	3
Livello statico (m dal p.c.)	--
Livello dinamico (m dal p.c.)	--
Livello statico (m s.l.m.)	--
Livello dinamico (m s.l.m.)	--
Diam_rivest (cm)	--
Stratigrafia	--
Stato	--

AUTOSTRADA A-1 MILANO-NAPOLI tratto Incisa-Valdarno

Sigla: P81

Tipo: pozzo

Comune: Figline Valdarno-FI

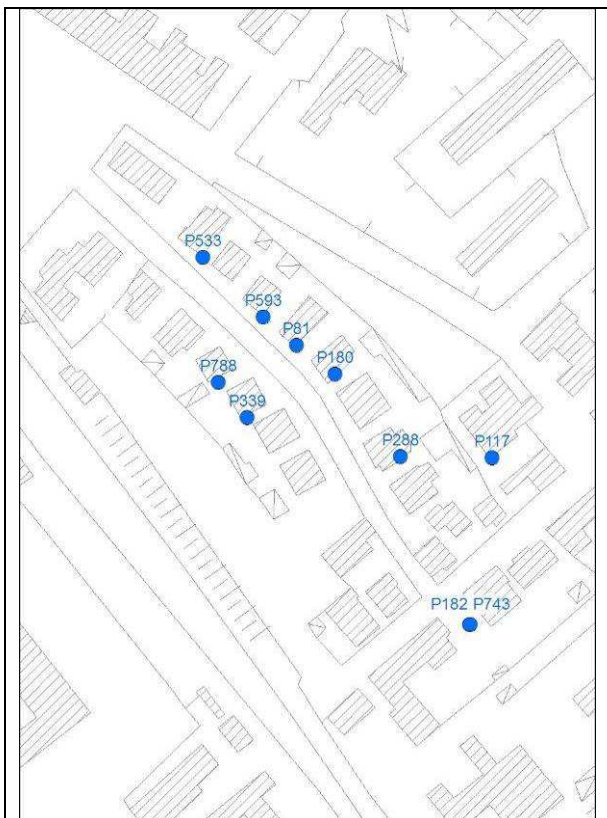
Coordinata X: 1699747

Coordinata Y: 4832843

Quota: 123 m s.l.m.

Sezione CTR: 276140

Sigla (Provincia): d15179



Tipologia d'uso: domestico

Data misura: 03-06-11

Note: misura non effettuabile,
proprietà chiusa

Profondità (m)	--
Livello statico (m dal p.c.)	--
Livello dinamico (m dal p.c.)	--
Livello statico (m s.l.m.)	--
Livello dinamico (m s.l.m.)	--
Diam_rivest (cm)	--
Stratigrafia	--
Stato	attivo

AUTOSTRADA A-1 MILANO-NAPOLI tratto Incisa-Valdarno

Sigla: P82

Tipo: pozzo

Comune: Figline Valdarno-FI


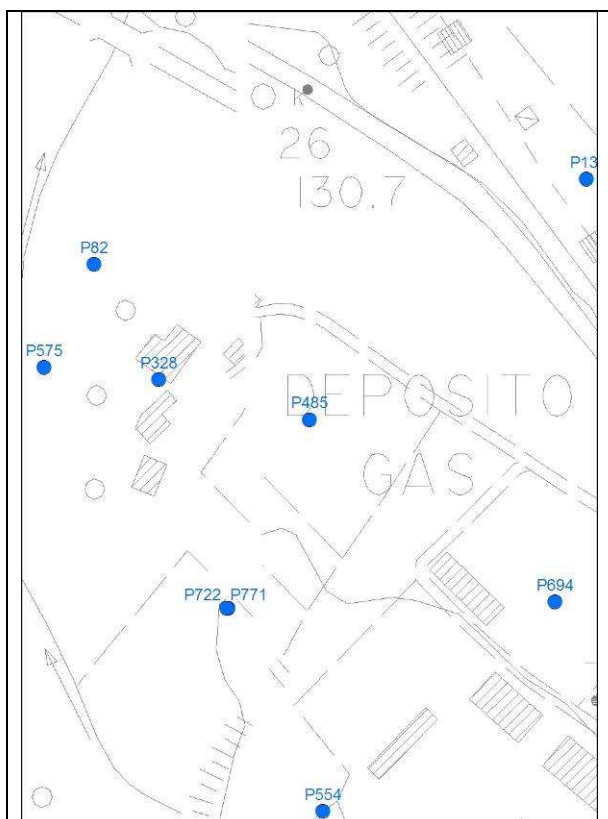
Coordinata X: 1701694

Coordinata Y: 4829799

Quota: 131 m s.l.m.

Sezione CTR: 287020

Sigla (Provincia): d15191



Tipologia d'uso: domestico

Data misura: 31/05/2011

Note: misura non effettuabile per inaccessibilità sulla boccapozzo. Casottino chiuso e proprietari assenti

Profondità (m)	--
Livello statico (m dal p.c.)	--
Livello dinamico (m dal p.c.)	--
Livello statico (m s.l.m.)	--
Livello dinamico (m s.l.m.)	--
Diam_rivest (cm)	--
Stratigrafia	--
Stato	--

AUTOSTRADA A-1 MILANO-NAPOLI tratto Incisa-Valdarno

Sigla: P84

Tipo: pozzo

Comune: Reggello-FI

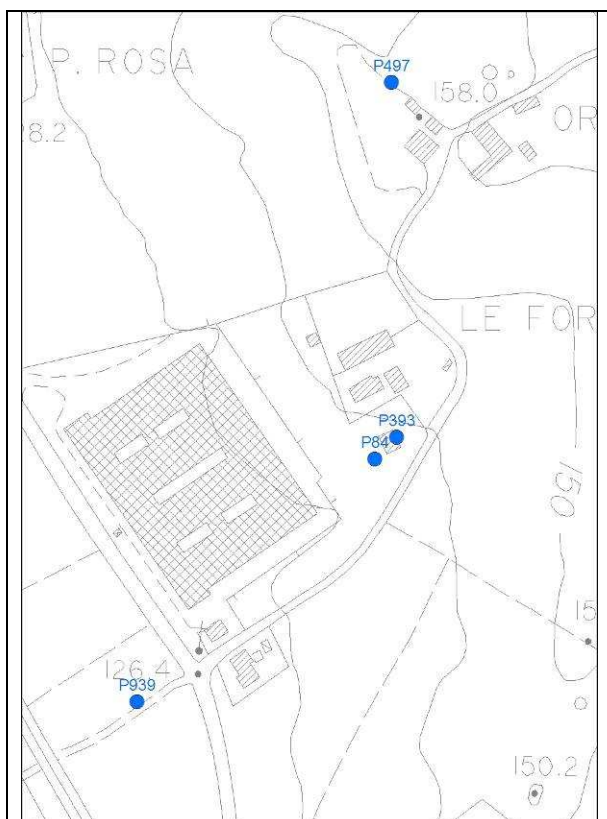
Coordinata X: 1699355

Coordinata Y: 4834700

Quota: 139 m s.l.m.

Sezione CTR: 276140

Sigla (Provincia): d15329



Tipologia d'uso: domestico

Data misura: 25/05/2011

Note: misura non effettuabile per accesso non autorizzato

Profondità (m)	5
Livello statico (m dal p.c.)	--
Livello dinamico (m dal p.c.)	--
Livello statico (m s.l.m.)	--
Livello dinamico (m s.l.m.)	--
Diam_rivest (cm)	--
Stratigrafia	--
Stato	--

AUTOSTRADA A-1 MILANO-NAPOLI tratto Incisa-Valdarno

Sigla: P85

Tipo: pozzo

Comune: Figline Valdarno-FI


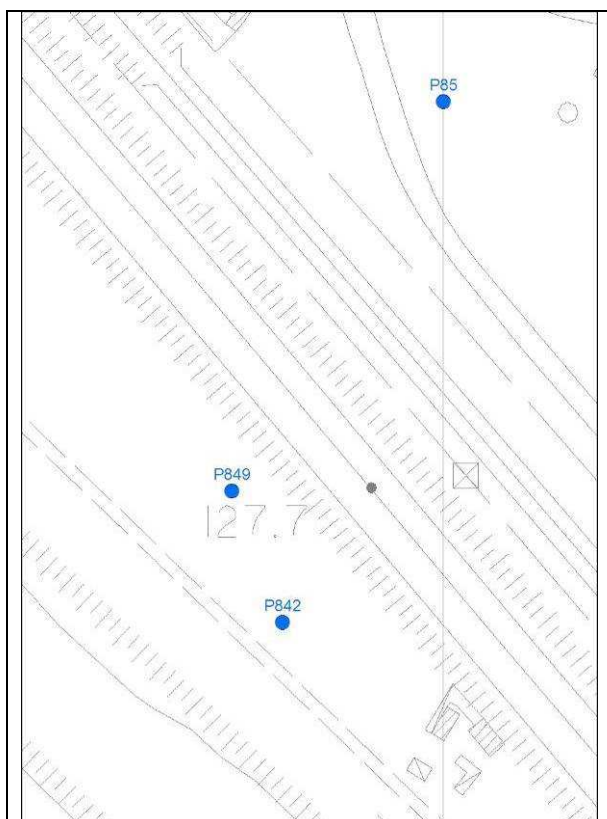
Coordinata X: 1700001

Coordinata Y: 4833523

Quota: 124 m s.l.m.

Sezione CTR: 276140

Sigla (Provincia): d1590



Tipologia d'uso: domestico

Data misura: 01/06/11

Note:

Profondità (m)	15
Livello statico (m dal p.c.)	5,90
Livello dinamico (m dal p.c.)	--
Livello statico (m s.l.m.)	118,10
Livello dinamico (m s.l.m.)	--
Diam_rivest (cm)	10
Stratigrafia	--
Stato	attivo

AUTOSTRADA A-1 MILANO-NAPOLI tratto Incisa-Valdarno

Sigla: P86

Tipo: pozzo

Comune: Figline Valdarno-FI


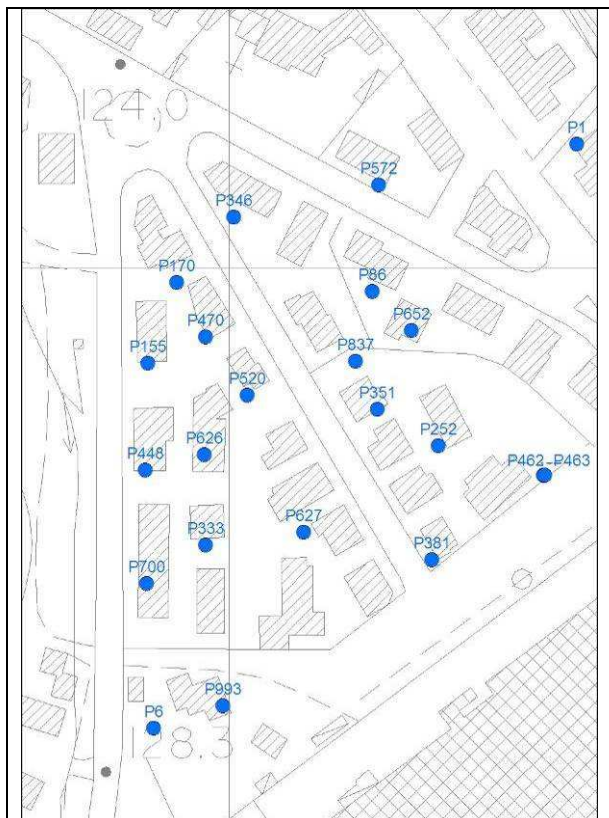
Coordinata X: 1700057

Coordinata Y: 4832000

Quota: 126 m s.l.m.

Sezione CTR: 276140

Sigla (Provincia): d21218



Tipologia d'uso: altri usi

Data misura: 30-05-11

Note:

Profondità (m)	10
Livello statico (m dal p.c.)	5,10
Livello dinamico (m dal p.c.)	--
Livello statico (m s.l.m.)	120.9
Livello dinamico (m s.l.m.)	--
Diam_rivest (cm)	10
Stratigrafia	--
Stato	attivo

AUTOSTRADA A-1 MILANO-NAPOLI tratto Incisa-Valdarno

Sigla: P87

Tipo: pozzo

Comune: Figline Valdarno - FI

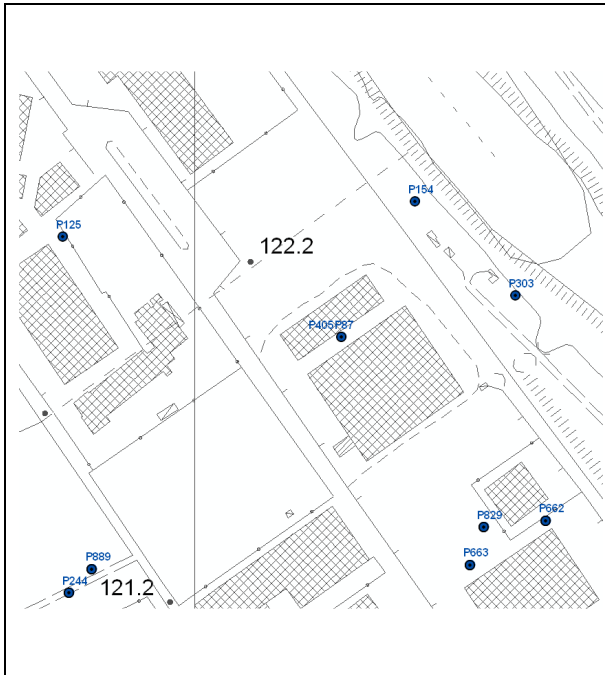
Coordinata X: 1698111

Coordinata Y: 4834703

Quota: 122 m s.l.m.

Sezione CTR: 276140

Sigla (Provincia): d21457



Tipologia d'uso: altri usi

Data misura: 11/01/2011

Note:

Profondità (m)	10
Livello statico (m dal p.c.)	6.6
Livello dinamico (m dal p.c.)	--
Livello statico (m s.l.m.)	115.4
Livello dinamico (m s.l.m.)	--
Diam_rivest (cm)	14
Stratigrafia	--
Stato	attivo

AUTOSTRADA A-1 MILANO-NAPOLI tratto Incisa-Valdarno

Sigla: P88

Tipo: pozzo

Comune: Reggello-FI


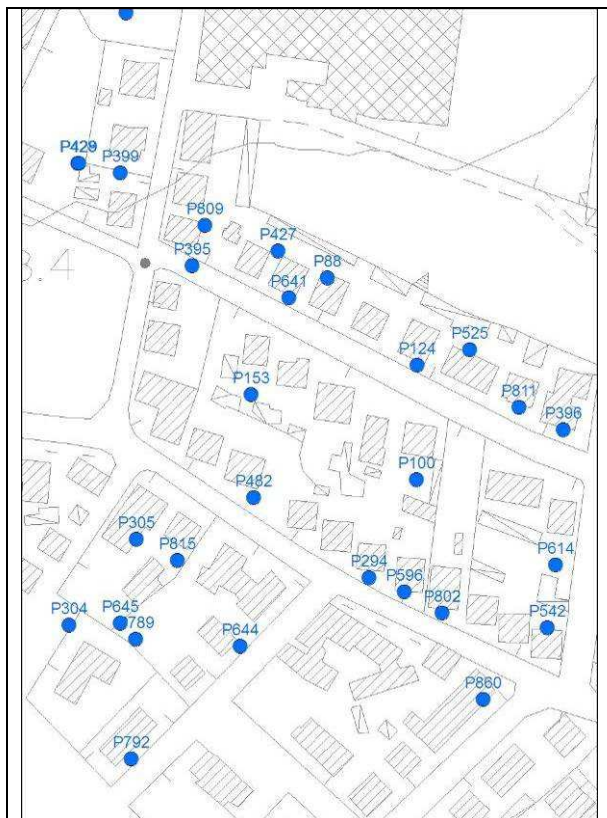
Coordinata X: 1700237

Coordinata Y: 4833610

Quota: 126 m s.l.m.

Sezione CTR: 276140

Sigla (Provincia): d2146



Tipologia d'uso: altri usi

Data misura: 01/06/11

Note: misura non effettuabile – proprietà chiusa

Profondità (m)	7
Livello statico (m dal p.c.)	--
Livello dinamico (m dal p.c.)	--
Livello statico (m s.l.m.)	--
Livello dinamico (m s.l.m.)	--
Diam_rivest (cm)	--
Stratigrafia	--
Stato	

AUTOSTRADA A-1 MILANO-NAPOLI tratto Incisa-Valdarno

Sigla: P89

Tipo: pozzo

Comune: Figline Valdarno-FI

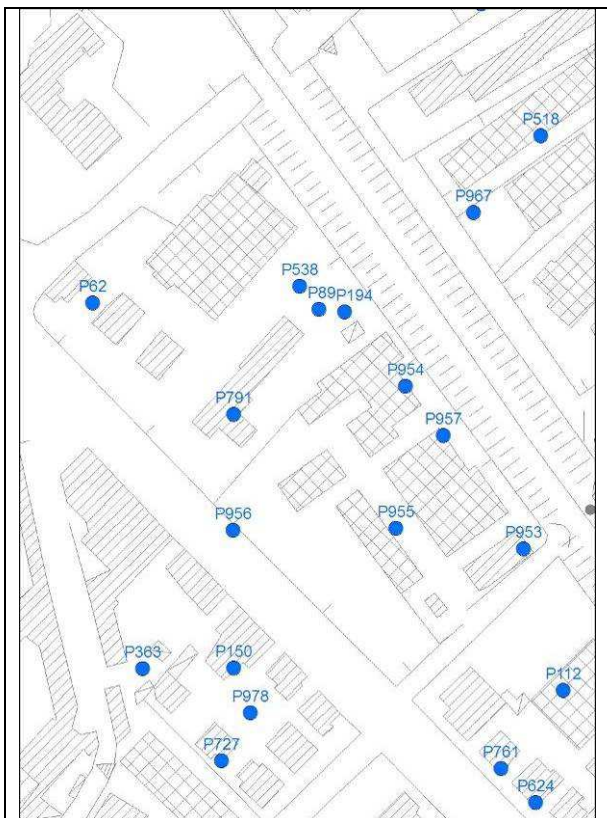
Coordinata X: 1699856

Coordinata Y: 4832466

Quota: 125 m s.l.m.

Sezione CTR: 276140

Sigla (Provincia): d21501



Tipologia d'uso: domestico

Data misura: 01-06-11

Note: misura non effettuabile,
proprietà chiusa

Profondità (m)	4
Livello statico (m dal p.c.)	--
Livello dinamico (m dal p.c.)	--
Livello statico (m s.l.m.)	--
Livello dinamico (m s.l.m.)	--
Diam_rivest (cm)	--
Stratigrafia	--
Stato	attivo

AUTOSTRADA A-1 MILANO-NAPOLI tratto Incisa-Valdarno

Sigla: P90

Tipo: pozzo

Comune: Figline Valdarno-FI

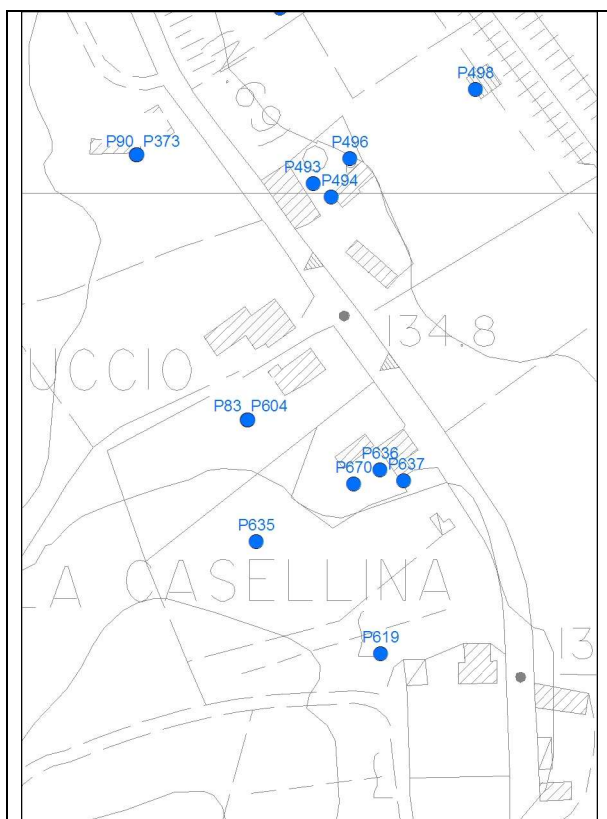
Coordinata X: 1700788

Coordinata Y: 4831024

Quota: 136 m s.l.m.

Sezione CTR: 276140

Sigla (Provincia): d22531



Tipologia d'uso: domestico

Data misura: 26/05/2011

Note: misura non effettuabile per copertura bloccata

Profondità (m)	--
Livello statico (m dal p.c.)	--
Livello dinamico (m dal p.c.)	--
Livello statico (m s.l.m.)	--
Livello dinamico (m s.l.m.)	--
Diam_rivest (cm)	--
Stratigrafia	--
Stato	--

AUTOSTRADA A-1 MILANO-NAPOLI tratto Incisa-Valdarno

Sigla: P92

Tipo: pozzo

Comune: Reggello-FI


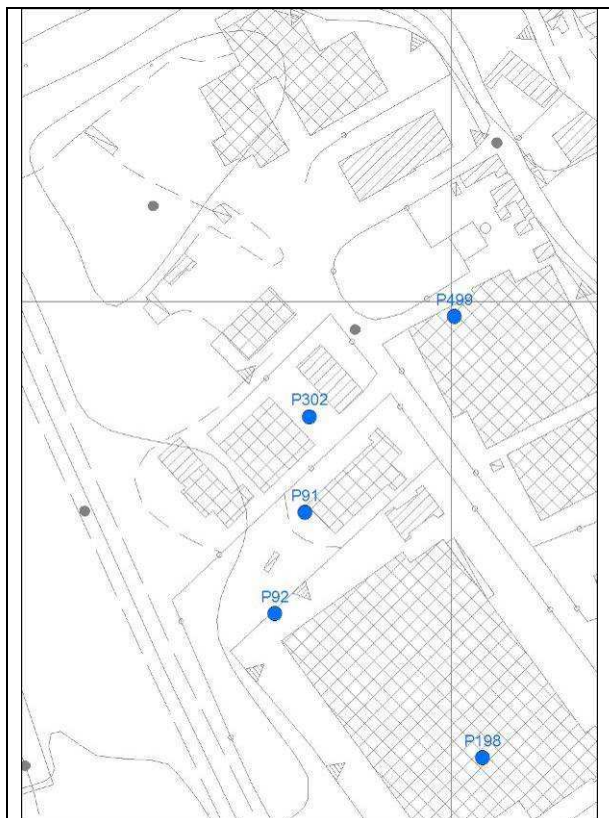
Coordinata X: 1697930

Coordinata Y: 4837876

Quota: 130 m s.l.m.

Sezione CTR: 276100

Sigla (Provincia): d22966



Tipologia d'uso: altri usi

Data misura: 17/05/2011

Note:

Profondità (m)	--
Livello statico (m dal p.c.)	15,30
Livello dinamico (m dal p.c.)	--
Livello statico (m s.l.m.)	114,70
Livello dinamico (m s.l.m.)	--
Diam_rivest (cm)	13
Stratigrafia	--
Stato	--

AUTOSTRADA A-1 MILANO-NAPOLI tratto Incisa-Valdarno

Sigla: P93

Tipo: pozzo

Comune: Figline Valdarno-FI

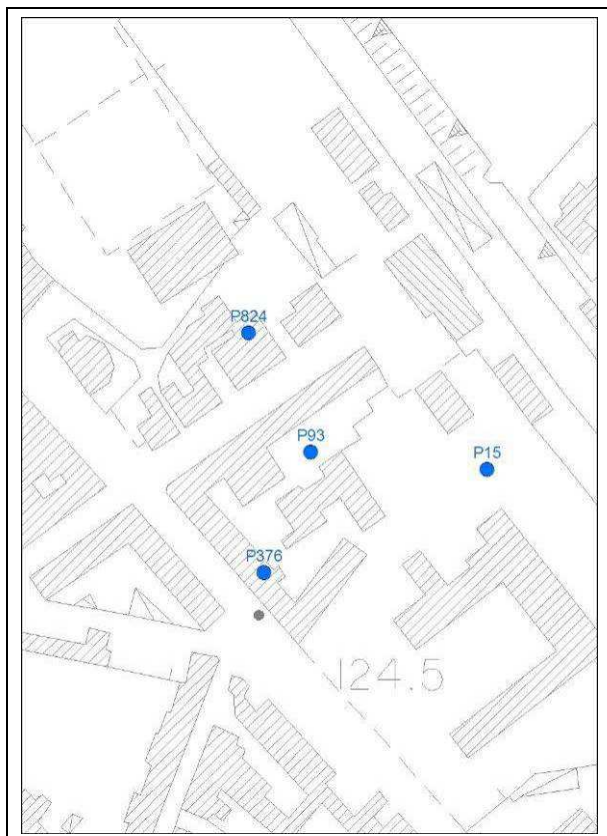
Coordinata X: 1699547

Coordinata Y: 4832775

Quota: 124 m s.l.m.

Sezione CTR: 276140

Sigla (Provincia): d23162



Tipologia d'uso: altri usi

Data misura: 08/06/11

Note: misura non effettuabile – mancata autorizzazione

Profondità (m)	10
Livello statico (m dal p.c.)	--
Livello dinamico (m dal p.c.)	--
Livello statico (m s.l.m.)	--
Livello dinamico (m s.l.m.)	--
Diam_rivest (cm)	--
Stratigrafia	--
Stato	

AUTOSTRADA A-1 MILANO-NAPOLI tratto Incisa-Valdarno

Sigla: P94

Tipo: pozzo

Comune: Reggello-FI

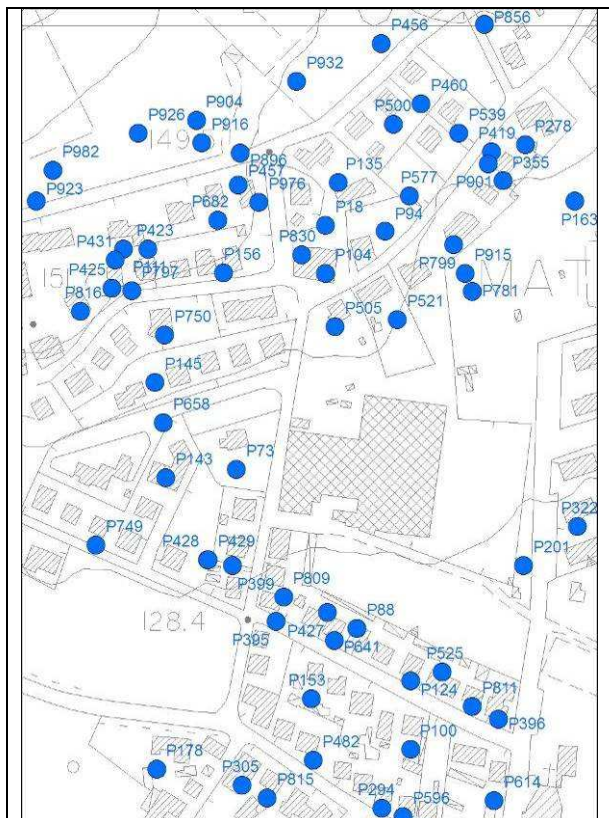
Coordinata X: 1700256

Coordinata Y: 4833873

Quota: 141 m s.l.m.

Sezione CTR: 276140

Sigla (Provincia): d23609



Tipologia d'uso: domestico

Data misura: 03/06/11

Note:

Profondità (m)	5
Livello statico (m dal p.c.)	2,50
Livello dinamico (m dal p.c.)	--
Livello statico (m s.l.m.)	138,50
Livello dinamico (m s.l.m.)	--
Diam_rivest (cm)	120
Stratigrafia	--
Stato	attivo

AUTOSTRADA A-1 MILANO-NAPOLI tratto Incisa-Valdarno

Sigla: P95

Tipo: pozzo

Comune: Reggello - FI


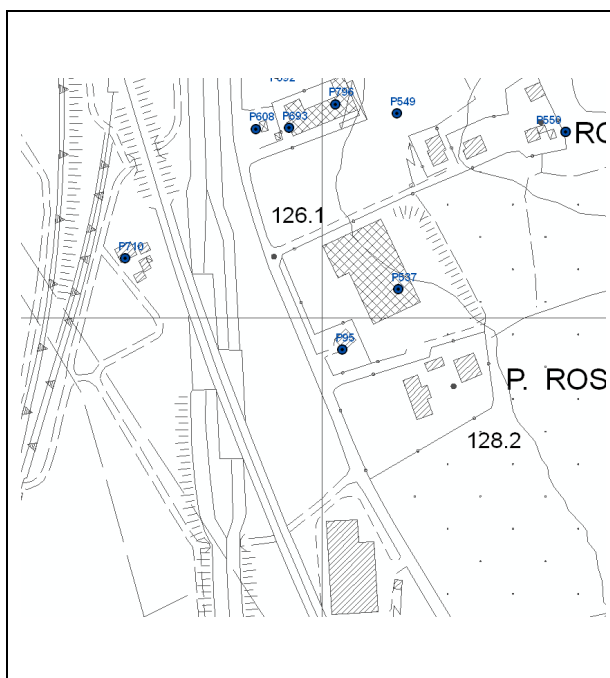
Coordinata X: 1699033

Coordinata Y: 4834978

Quota: 127 m s.l.m.

Sezione CTR: 276140

Sigla (Provincia): d24525



Tipologia d'uso: domestico

Data misura: 11/01/2011

Note:

Profondità (m)	7.8
Livello statico (m dal p.c.)	4.03
Livello dinamico (m dal p.c.)	--
Livello statico (m s.l.m.)	122.97
Livello dinamico (m s.l.m.)	--
Diam_rivest (cm)	110
Stratigrafia	--
Stato	attivo

AUTOSTRADA A-1 MILANO-NAPOLI tratto Incisa-Valdarno

Sigla: P96

Tipo: pozzo

Comune: Figline Valdarno-FI

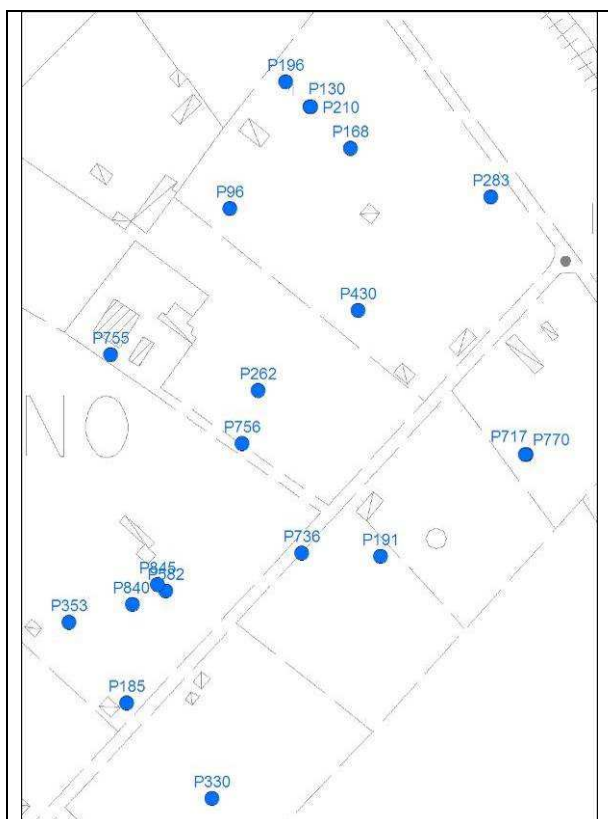
Coordinata X: 1700314

Coordinata Y: 4832419

Quota: 122 m s.l.m.

Sezione CTR: 276140

Sigla (Provincia): d24528



Tipologia d'uso: altri usi

Data misura: 31-05-11

Note: misura non effettuabile,
proprietà chiusa

Profondità (m)	10
Livello statico (m dal p.c.)	--
Livello dinamico (m dal p.c.)	--
Livello statico (m s.l.m.)	--
Livello dinamico (m s.l.m.)	--
Diam_rivest (cm)	--
Stratigrafia	--
Stato	attivo

AUTOSTRADA A-1 MILANO-NAPOLI tratto Incisa-Valdarno

Sigla: P97

Tipo: pozzo

Comune: Incisa in Valdarno-FI

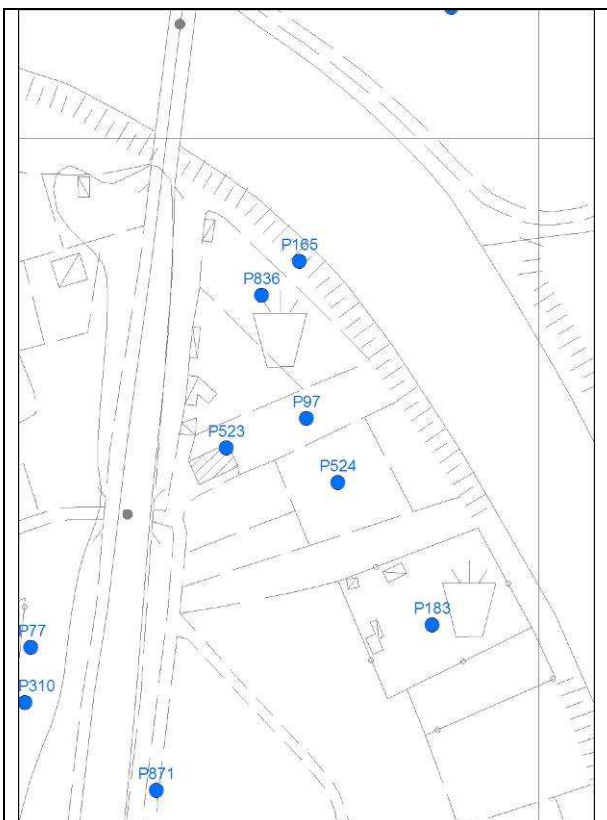
Coordinata X: 1697908

Coordinata Y: 4836889

Quota: m s.l.m.

Sezione CTR: 276100

Sigla (Provincia): d24681



Tipologia d'uso:

Data misura: 24/05/2011

Note: proprietà chiusa, nessuno presente, pozzo non accessibile, misura non effettuabile

Profondità (m)	--
Livello statico (m dal p.c.)	--
Livello dinamico (m dal p.c.)	--
Livello statico (m s.l.m.)	--
Livello dinamico (m s.l.m.)	--
Diam_rivest (cm)	--
Stratigrafia	--
Stato	--

AUTOSTRADA A-1 MILANO-NAPOLI tratto Incisa-Valdarno

Sigla: P99

Tipo: pozzo

Comune: Figline Valdarno-FI

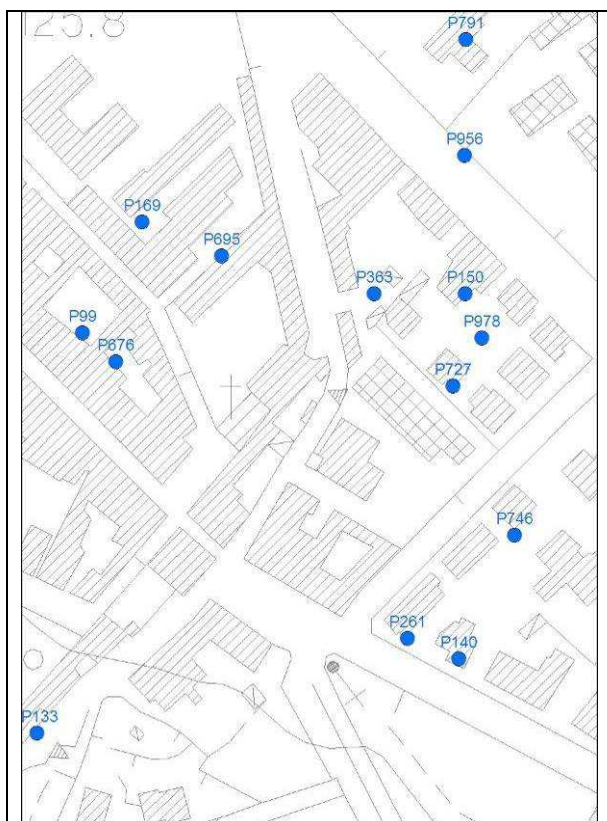
Coordinata X: 1699670

Coordinata Y: 4832308

Quota: 129 m s.l.m.

Sezione CTR: 276140

Sigla (Provincia): d24718



Tipologia d'uso: altri usi

Data misura: 01-06-11

Note: misura non effettuabile,
proprietà chiusa

Profondità (m)	6,5
Livello statico (m dal p.c.)	--
Livello dinamico (m dal p.c.)	--
Livello statico (m s.l.m.)	--
Livello dinamico (m s.l.m.)	--
Diam_rivest (cm)	--
Stratigrafia	--
Stato	attivo

AUTOSTRADA A-1 MILANO-NAPOLI tratto Incisa-Valdarno

Sigla: P100

Tipo: pozzo

Comune: Reggello-FI


Coordinata X: 1700273

Coordinata Y: 4833531

Quota: 125 m s.l.m.

Sezione CTR: 276140

Sigla (Provincia): d24765



Tipologia d'uso: domestico

Data misura: 01/06/11

Note: misura non effettuabile – mancata autorizzazione

Profondità (m)	6
Livello statico (m dal p.c.)	--
Livello dinamico (m dal p.c.)	--
Livello statico (m s.l.m.)	--
Livello dinamico (m s.l.m.)	--
Diam_rivest (cm)	--
Stratigrafia	--
Stato	

AUTOSTRADA A-1 MILANO-NAPOLI tratto Incisa-Valdarno

Sigla: P101

Tipo: pozzo

Comune: Figline Valdarno - FI


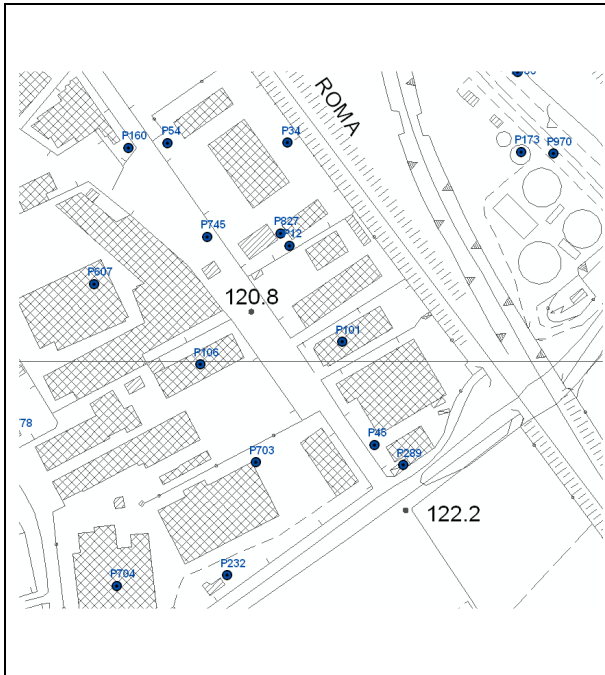
Coordinata X: 1702387

Coordinata Y: 4828733

Quota: 131 m s.l.m.

Sezione CTR: 276140

Sigla (Provincia): d24902



Tipologia d'uso: altri usi

Data misura: 11/01/2011

Note:

Profondità (m)	7.18
Livello statico (m dal p.c.)	1.45
Livello dinamico (m dal p.c.)	--
Livello statico (m s.l.m.)	129.55
Livello dinamico (m s.l.m.)	--
Diam_rivest (cm)	100
Stratigrafia	--
Stato	attivo

AUTOSTRADA A-1 MILANO-NAPOLI tratto Incisa-Valdarno

Sigla: P102

Tipo: pozzo

Comune: Figline Valdarno-FI

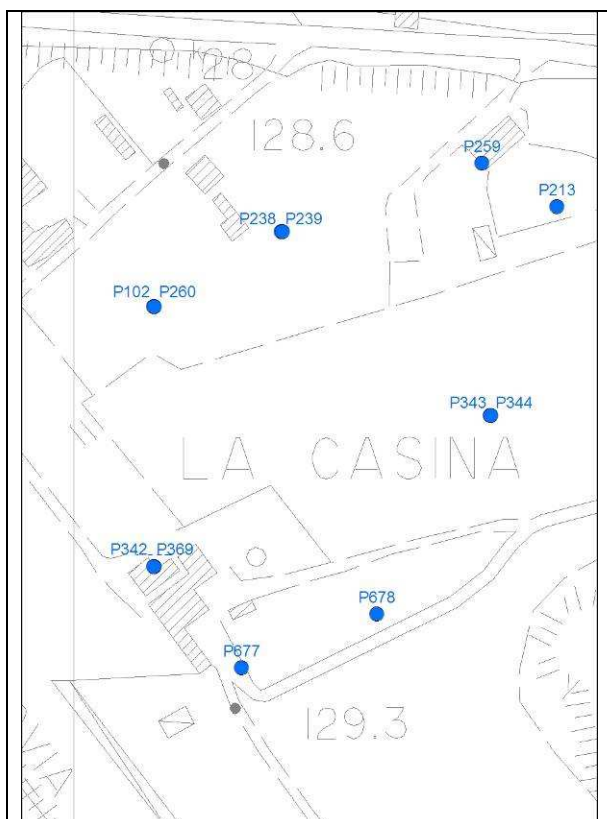
Coordinata X: 1703033

Coordinata Y: 4828528

Quota: m s.l.m.

Sezione CTR: 287030

Sigla (Provincia): d25408



Tipologia d'uso: domestico

Data misura: 01/06/2011

Note: pozzo non trovato nell'area indicata, né in quelle adiacenti

Profondità (m)	--
Livello statico (m dal p.c.)	--
Livello dinamico (m dal p.c.)	--
Livello statico (m s.l.m.)	--
Livello dinamico (m s.l.m.)	--
Diam_rivest (cm)	--
Stratigrafia	--
Stato	--

AUTOSTRADA A-1 MILANO-NAPOLI tratto Incisa-Valdarno

Sigla: P103

Tipo: pozzo

Comune: Reggello-FI


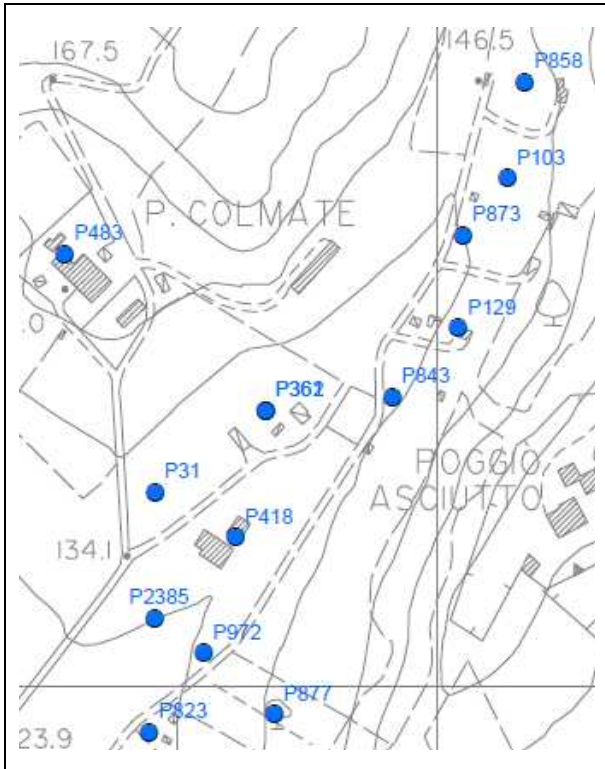
Coordinata X: 1700048

Coordinata Y: 4834354

Quota: 147 m s.l.m.

Sezione CTR: 276140

Sigla (Provincia): d25562



Tipologia d'uso: domestico

Data misura: 08/06/11

Note: misura non effettuabile –
proprietà chiusa

Profondità (m)	16
Livello statico (m dal p.c.)	--
Livello dinamico (m dal p.c.)	--
Livello statico (m s.l.m.)	--
Livello dinamico (m s.l.m.)	--
Diam_rivest (cm)	--
Stratigrafia	--
Stato	

AUTOSTRADA A-1 MILANO-NAPOLI tratto Incisa-Valdarno

Sigla: P104

Tipo: pozzo

Comune: Reggello-FI

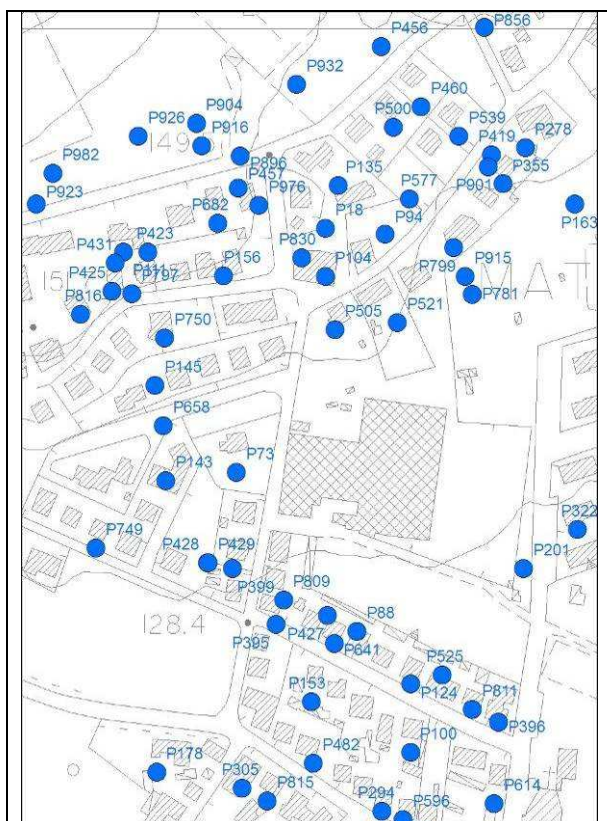
Coordinata X: 1700216

Coordinata Y: 4833845

Quota: 141 m s.l.m.

Sezione CTR: 276140

Sigla (Provincia): d25724



Tipologia d'uso: domestico

Data misura: 03/06/11

Note: misura non effettuabile –
proprietà chiusa

Profondità (m)	10
Livello statico (m dal p.c.)	--
Livello dinamico (m dal p.c.)	--
Livello statico (m s.l.m.)	--
Livello dinamico (m s.l.m.)	--
Diam_rivest (cm)	--
Stratigrafia	--
Stato	

AUTOSTRADA A-1 MILANO-NAPOLI tratto Incisa-Valdarno

Sigla: P105

Tipo: pozzo

Comune: Reggello-FI

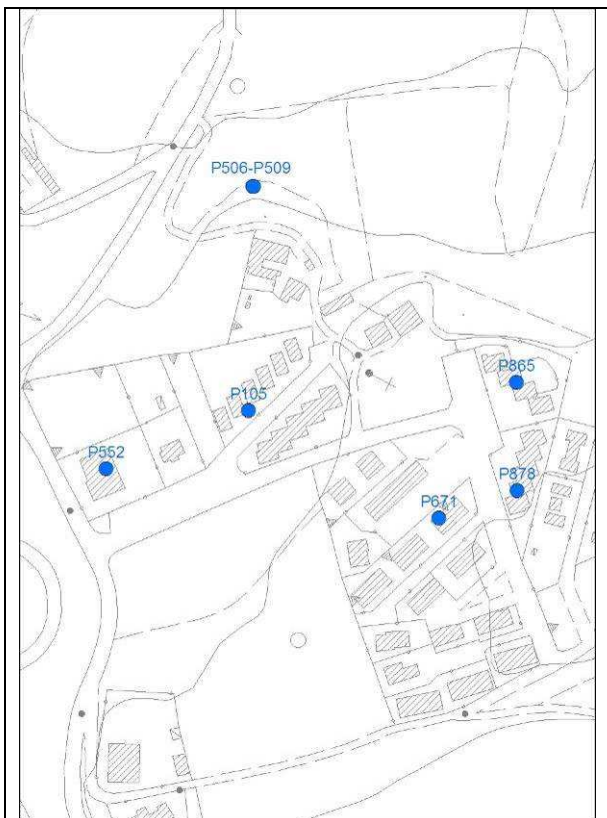
Coordinata X: 1698570

Coordinata Y: 4837688

Quota: m s.l.m.

Sezione CTR: 276100

Sigla (Provincia): d25812



Tipologia d'uso: domestico

Data misura: 17/05/2011

Note: proprietà chiusa, chieste informazioni, non risulta la presenza di un pozzo, pozzo non individuato

Profondità (m)	--
Livello statico (m dal p.c.)	--
Livello dinamico (m dal p.c.)	--
Livello statico (m s.l.m.)	--
Livello dinamico (m s.l.m.)	--
Diam_rivest (cm)	--
Stratigrafia	--
Stato	--

AUTOSTRADA A-1 MILANO-NAPOLI tratto Incisa-Valdarno

Sigla: P106

Tipo: pozzo

Comune: Figline Valdarno-FI

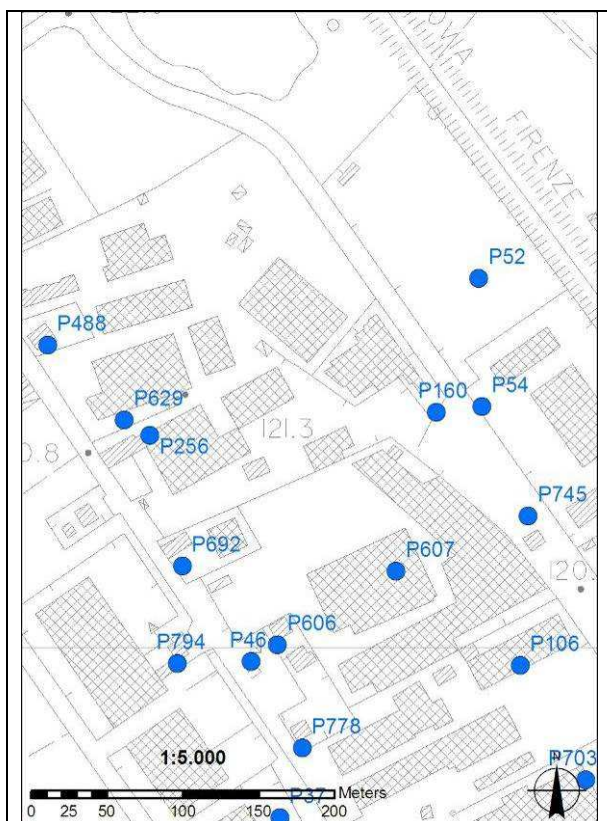
Coordinata X: 1698526

Coordinata Y: 4833998

Quota: 120,8m s.l.m.

Sezione CTR: 276140

Sigla (Provincia): d25834



Tipologia d'uso: altri usi

Data misura:

Note: proprietà chiusa, pozzo non accessibile, misura non effettuabile

Profondità (m)	8
Livello statico (m dal p.c.)	--
Livello dinamico (m dal p.c.)	--
Livello statico (m s.l.m.)	--
Livello dinamico (m s.l.m.)	--
Diam_rivest (cm)	--
Stratigrafia	--
Stato	

AUTOSTRADA A-1 MILANO-NAPOLI tratto Incisa-Valdarno

Sigla: P107

Tipo: pozzo

Comune: Reggello-FI


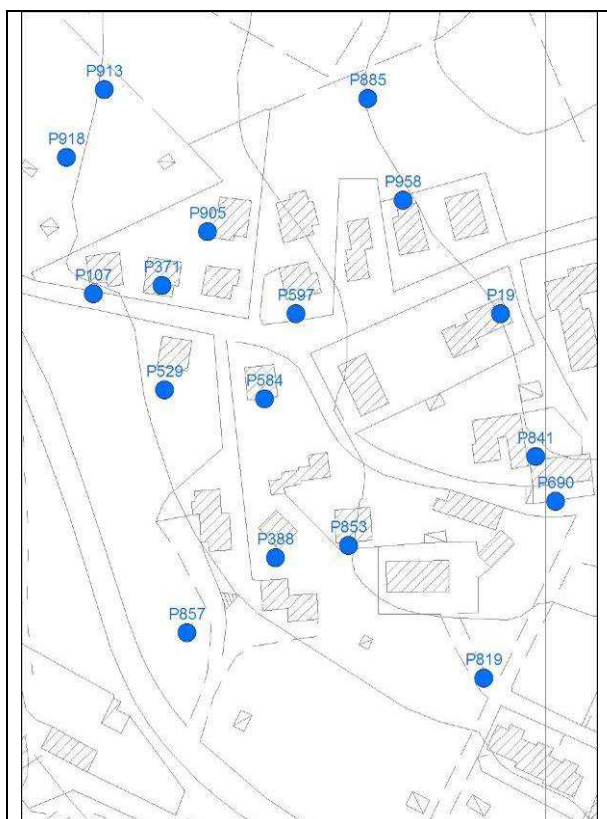
Coordinata X: 1699821

Coordinata Y: 4833858

Quota: 126 m s.l.m.

Sezione CTR: 276140

Sigla (Provincia): d26064



Tipologia d'uso: domestico

Data misura: 08/06/11

Note: misura non effettuabile –
proprietà chiusa

Profondità (m)	12
Livello statico (m dal p.c.)	--
Livello dinamico (m dal p.c.)	--
Livello statico (m s.l.m.)	--
Livello dinamico (m s.l.m.)	--
Diam_rivest (cm)	--
Stratigrafia	--
Stato	

AUTOSTRADA A-1 MILANO-NAPOLI tratto Incisa-Valdarno

Sigla: P108

Tipo: pozzo

Comune: Figline Valdarno-FI

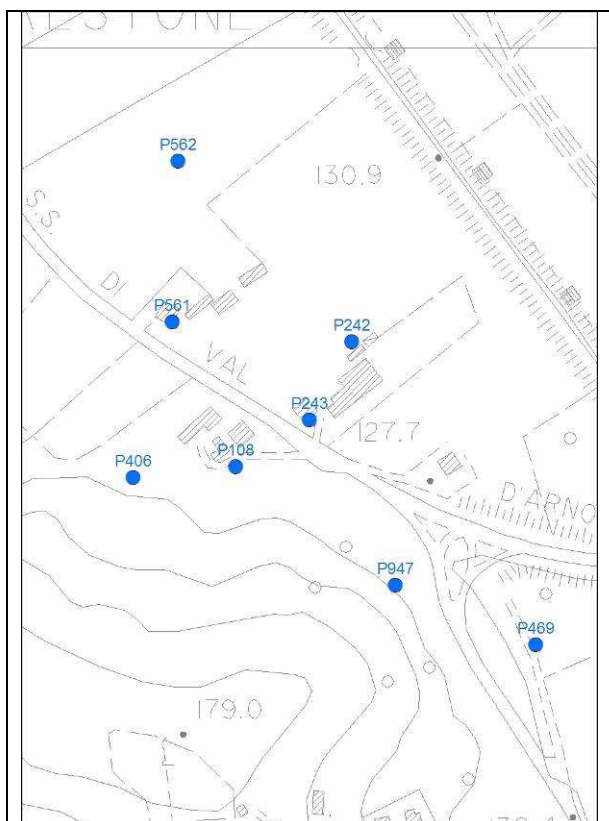
Coordinata X: 1702388

Coordinata Y: 4828731

Quota: 136 m s.l.m.

Sezione CTR: 287030

Sigla (Provincia): d26200



Tipologia d'uso:

Data misura: 31/05/2011

Note: pozzo non trovato nell'area indicata né in quelle adiacenti, il proprietario afferma non essere più esistente

Profondità (m)	--
Livello statico (m dal p.c.)	--
Livello dinamico (m dal p.c.)	--
Livello statico (m s.l.m.)	--
Livello dinamico (m s.l.m.)	--
Diam_rivest (cm)	--
Stratigrafia	--
Stato	--

AUTOSTRADA A-1 MILANO-NAPOLI tratto Incisa-Valdarno

Sigla: P109

Tipo: pozzo

Comune: Figline Valdarno-FI

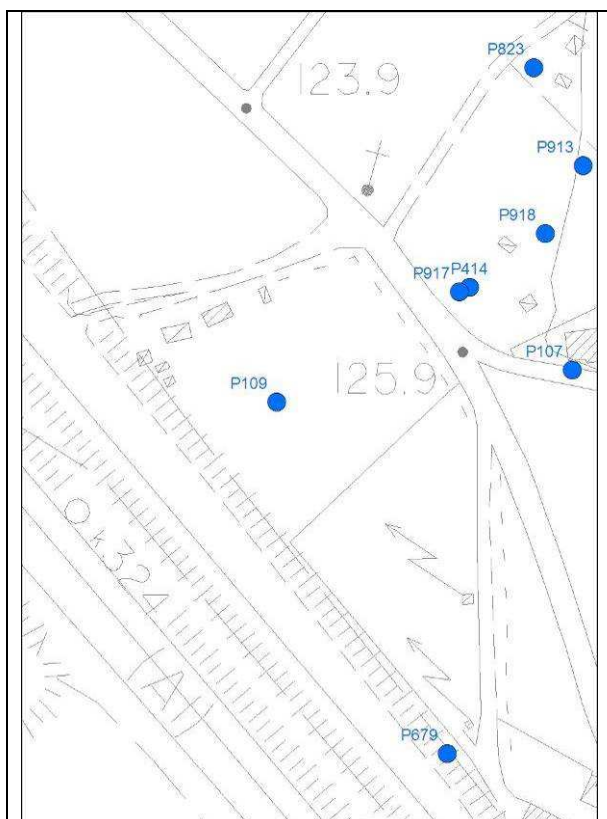
Coordinata X: 1699704

Coordinata Y: 4833846

Quota: 123 m s.l.m.

Sezione CTR: 276140

Sigla (Provincia): d26306



Tipologia d'uso: domestico

Data misura: 06/06/11

Note: misura non effettuabile – proprietà chiusa

Profondità (m)	9
Livello statico (m dal p.c.)	--
Livello dinamico (m dal p.c.)	--
Livello statico (m s.l.m.)	--
Livello dinamico (m s.l.m.)	--
Diam_rivest (cm)	--
Stratigrafia	--
Stato	

AUTOSTRADA A-1 MILANO-NAPOLI tratto Incisa-Valdarno

Sigla: P110

Tipo: pozzo

Comune: Figline Valdarno-FI


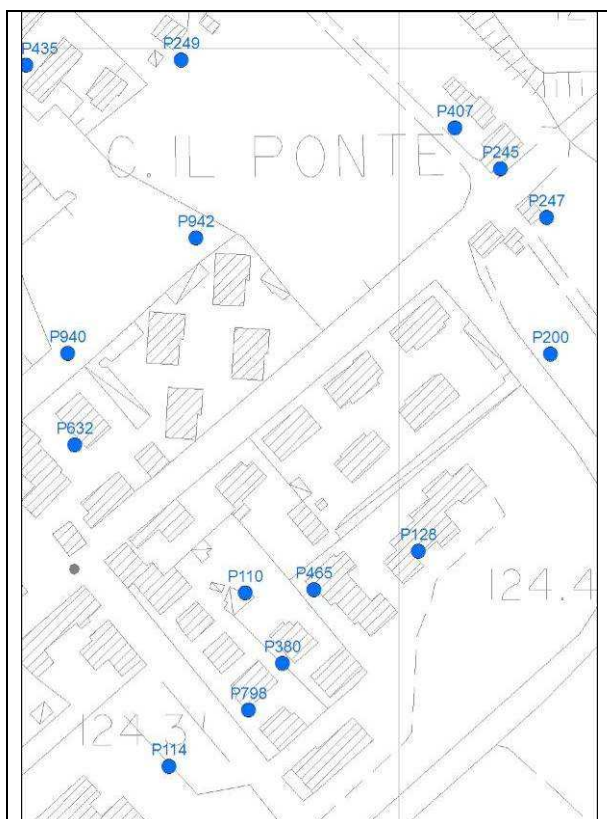
Coordinata X: 1699940

Coordinata Y: 4832793

Quota: 124 m s.l.m.

Sezione CTR: 276140

Sigla (Provincia): d26323



Tipologia d'uso: domestico

Data misura: 03-06-11

Note: misura non effettuabile, chiuso da pompa

Profondità (m)	7,5
Livello statico (m dal p.c.)	--
Livello dinamico (m dal p.c.)	--
Livello statico (m s.l.m.)	--
Livello dinamico (m s.l.m.)	--
Diam_rivest (cm)	--
Stratigrafia	--
Stato	attivo

AUTOSTRADA A-1 MILANO-NAPOLI tratto Incisa-Valdarno

Sigla: P111

Tipo: pozzo

Comune: Reggello-FI

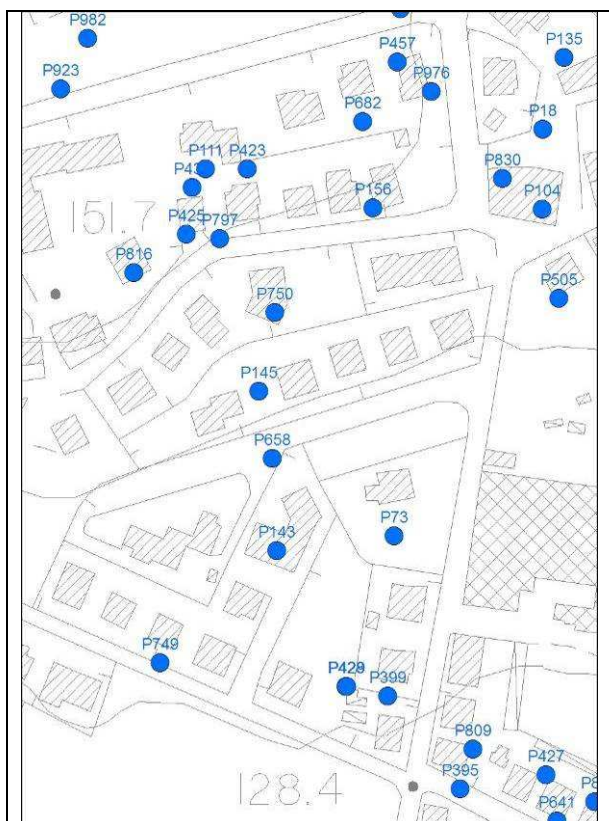
Coordinata X: 1700083

Coordinata Y: 4833861

Quota: 151,7m s.l.m.

Sezione CTR: 276140

Sigla (Provincia): d26328



Tipologia d'uso: altri usi

Data misura: 06/06/11

Note: misura non effettuabile – proprietà chiusa

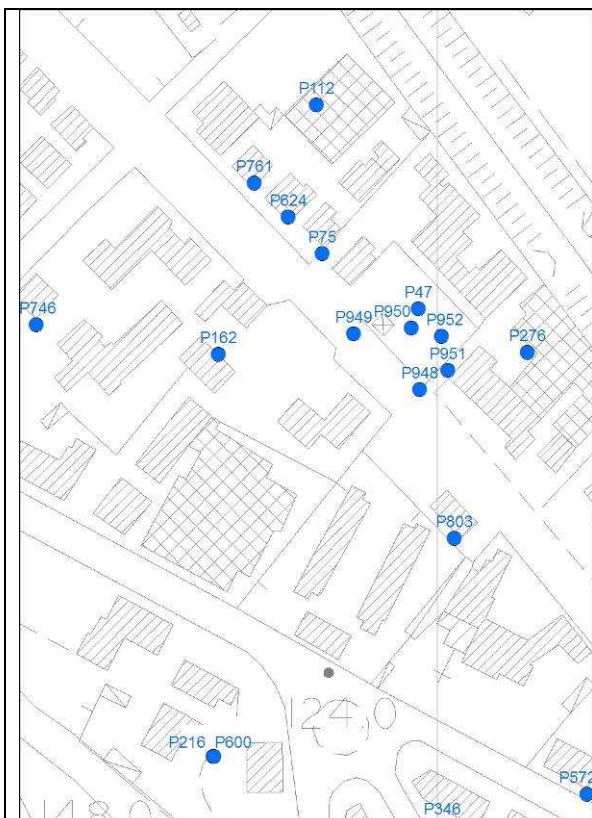
Profondità (m)	6
Livello statico (m dal p.c.)	--
Livello dinamico (m dal p.c.)	--
Livello statico (m s.l.m.)	--
Livello dinamico (m s.l.m.)	--
Diam_rivest (cm)	--
Stratigrafia	--
Stato	

AUTOSTRADA A-1 MILANO-NAPOLI tratto Incisa-Valdarno

Sigla: P112	Tipo: pozzo	Comune: Figline Valdarno-FI
-------------	-------------	-----------------------------

Coordinata X: 1699953	Coordinata Y: 4832315	Quota: 123 m s.l.m.
-----------------------	-----------------------	---------------------

Sezione CTR: 267140	Sigla (Provincia): d26333	
---------------------	---------------------------	--



Tipologia d'uso: domestico		Data misura: 01-06-11
Note: misura non effettuabile – proprietà chiusa	Profondità (m)	6
	Livello statico (m dal p.c.)	--
	Livello dinamico (m dal p.c.)	--
	Livello statico (m s.l.m.)	--
	Livello dinamico (m s.l.m.)	--
	Diam_rivest (cm)	
	Stratigrafia	--
	Stato	

AUTOSTRADA A-1 MILANO-NAPOLI tratto Incisa-Valdarno

Sigla: P113

Tipo: pozzo

Comune: Figline Valdarno-FI


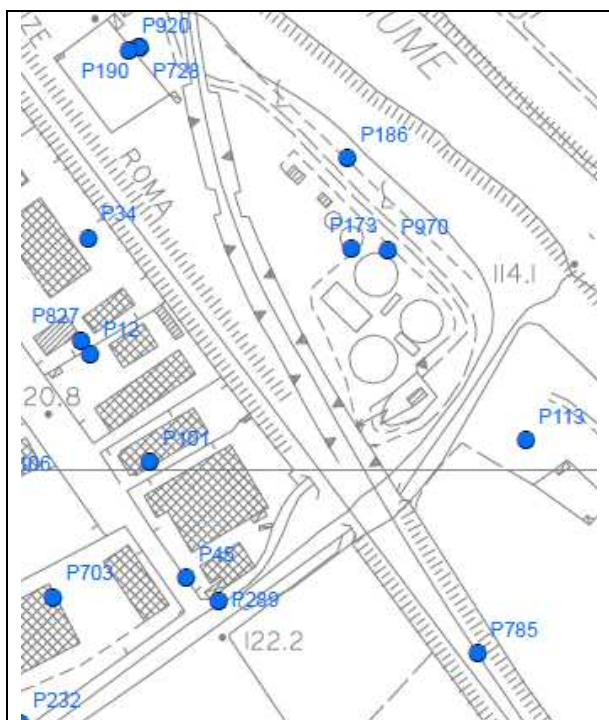
Coordinata X: 1698893

Coordinata Y: 4834030

Quota: 114,1m s.l.m.

Sezione CTR: 276140

Sigla (Provincia): d26360



Tipologia d'uso: domestico

Data misura: 27/05/2011

Note:

Profondità (m)	7
Livello statico (m dal p.c.)	--
Livello dinamico (m dal p.c.)	7,50
Livello statico (m s.l.m.)	--
Livello dinamico (m s.l.m.)	106,60
Diam_rivest (cm)	10
Stratigrafia	--
Stato	attivo

AUTOSTRADA A-1 MILANO-NAPOLI tratto Incisa-Valdarno

Sigla: P114

Tipo: pozzo

Comune: Figline Valdarno-FI

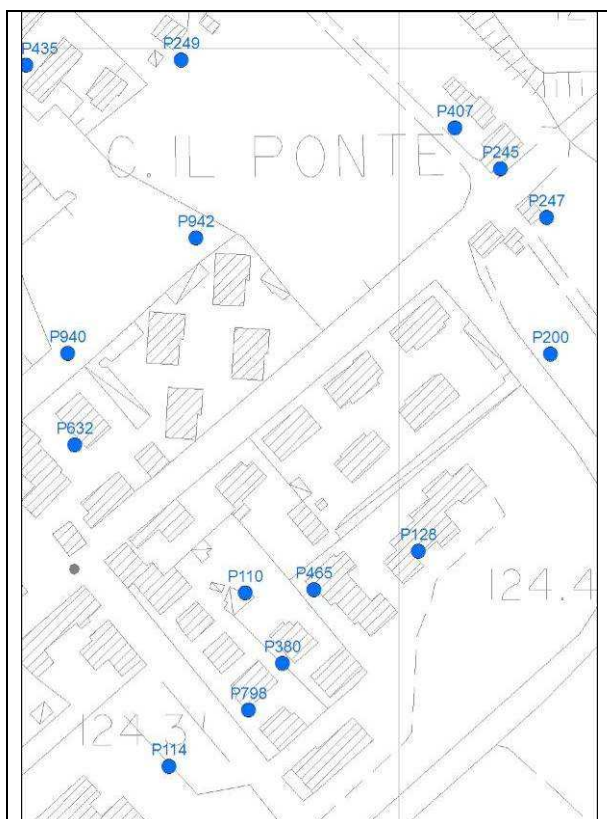
Coordinata X: 1699909

Coordinata Y: 4832724

Quota: 124 m s.l.m.

Sezione CTR: 276140

Sigla (Provincia): d26366



Tipologia d'uso: altri usi

Data misura: 03-06-11

Note: misura non effettuabile, proprietà chiusa (scuola)

Profondità (m)	6,5
Livello statico (m dal p.c.)	--
Livello dinamico (m dal p.c.)	--
Livello statico (m s.l.m.)	--
Livello dinamico (m s.l.m.)	--
Diam_rivest (cm)	--
Stratigrafia	--
Stato	attivo

AUTOSTRADA A-1 MILANO-NAPOLI tratto Incisa-Valdarno

Sigla: P115

Tipo: pozzo

Comune: Figline Valdarno-FI

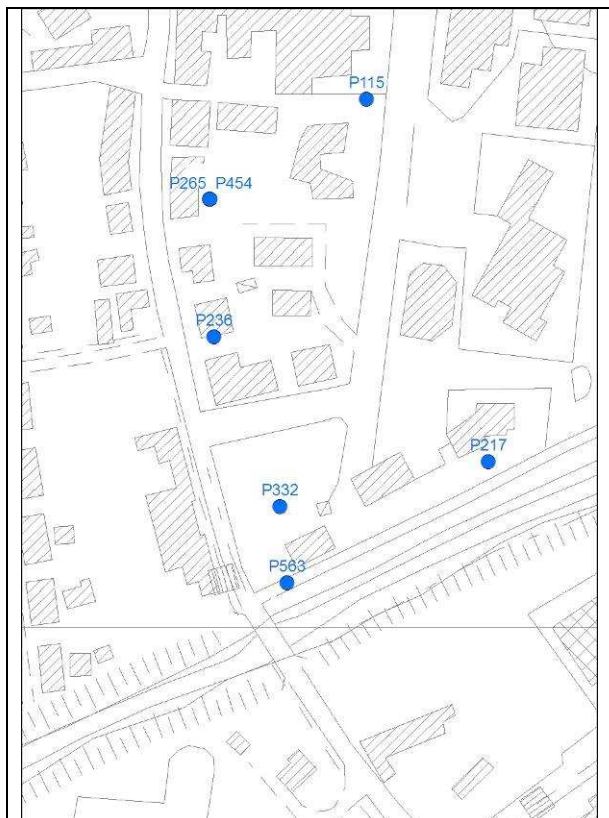
Coordinata X: 1702821

Coordinata Y: 4828218

Quota: 130 m s.l.m.

Sezione CTR: 287030

Sigla (Provincia): d26375



Tipologia d'uso: altri usi

Data misura: 31/05/2011

Note:

Profondità (m)	9,00
Livello statico (m dal p.c.)	3,60
Livello dinamico (m dal p.c.)	--
Livello statico (m s.l.m.)	126,40
Livello dinamico (m s.l.m.)	--
Diam_rivest (cm)	25
Stratigrafia	--
Stato	attivo

AUTOSTRADA A-1 MILANO-NAPOLI tratto Incisa-Valdarno

Sigla: P116

Tipo: pozzo

Comune: Figline Valdarno-FI

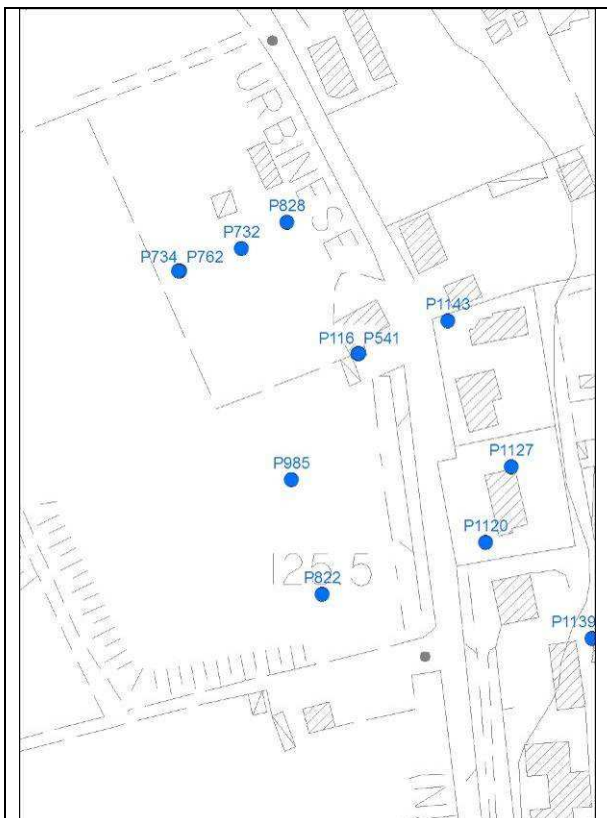
Coordinata X: 1701409

Coordinata Y: 4832791

Quota: 126 m s.l.m.

Sezione CTR: 276140

Sigla (Provincia): d26378



Tipologia d'uso: altri usi

Data misura: 23/05/2011

Note: Misura non effettuabile per copertura bloccata

Profondità (m)	--
Livello statico (m dal p.c.)	--
Livello dinamico (m dal p.c.)	--
Livello statico (m s.l.m.)	--
Livello dinamico (m s.l.m.)	--
Diam_rivest (cm)	--
Stratigrafia	--
Stato	Non attivo

AUTOSTRADA A-1 MILANO-NAPOLI tratto Incisa-Valdarno

Sigla: P117

Tipo: pozzo

Comune: Figline Valdarno-FI

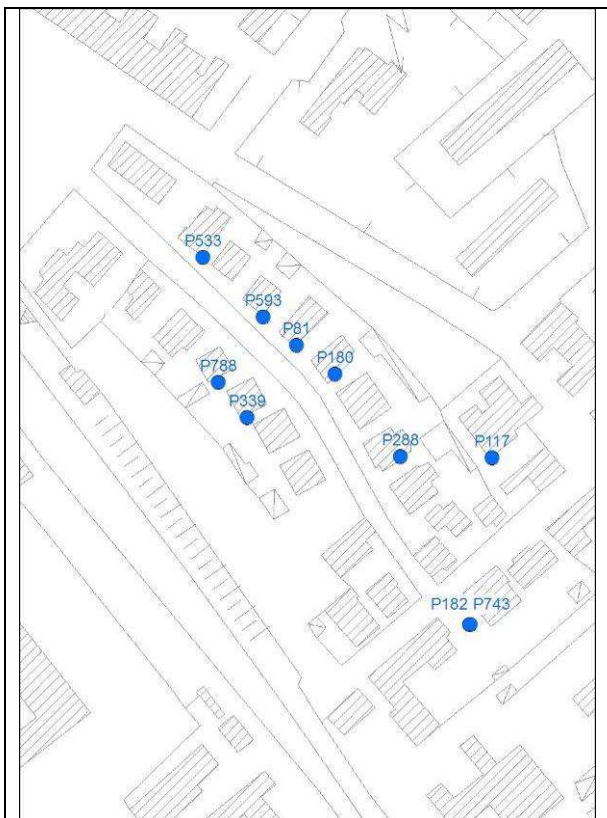
Coordinata X: 1699824

Coordinata Y: 4832799

Quota: 123 m s.l.m.

Sezione CTR: 276140

Sigla (Provincia): d26405



Tipologia d'uso: altri usi

Data misura: 03-06-11

Note: misura non effettuabile, chiuso da pompa

Profondità (m)	7
Livello statico (m dal p.c.)	--
Livello dinamico (m dal p.c.)	--
Livello statico (m s.l.m.)	--
Livello dinamico (m s.l.m.)	--
Diam_rivest (cm)	--
Stratigrafia	--
Stato	attivo

AUTOSTRADA A-1 MILANO-NAPOLI tratto Incisa-Valdarno

Sigla: P118

Tipo: pozzo

Comune: Incisa in Valdarno-FI

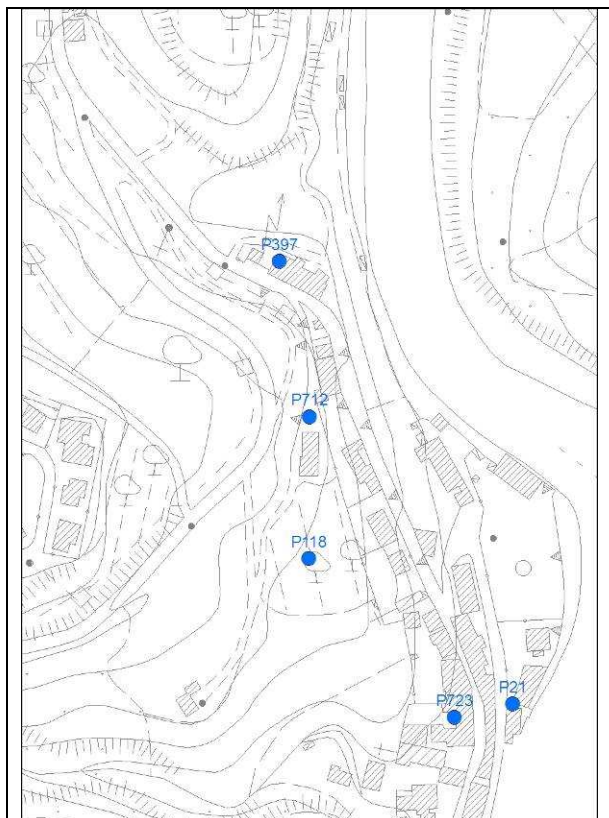
Coordinata X: 1697436

Coordinata Y: 4837552

Quota: m s.l.m.

Sezione CTR: 276100

Sigla (Provincia): d26408



Tipologia d'uso: altri usi

Data misura: 25/05/2011

Note: pozzo non trovato nell'area indicata, né in quelle adiacenti

Profondità (m)	1,3
Livello statico (m dal p.c.)	--
Livello dinamico (m dal p.c.)	--
Livello statico (m s.l.m.)	--
Livello dinamico (m s.l.m.)	--
Diam_rivest (cm)	--
Stratigrafia	--
Stato	--

AUTOSTRADA A-1 MILANO-NAPOLI tratto Incisa-Valdarno

Sigla: P119

Tipo: pozzo

Comune: Figline Valdarno-FI


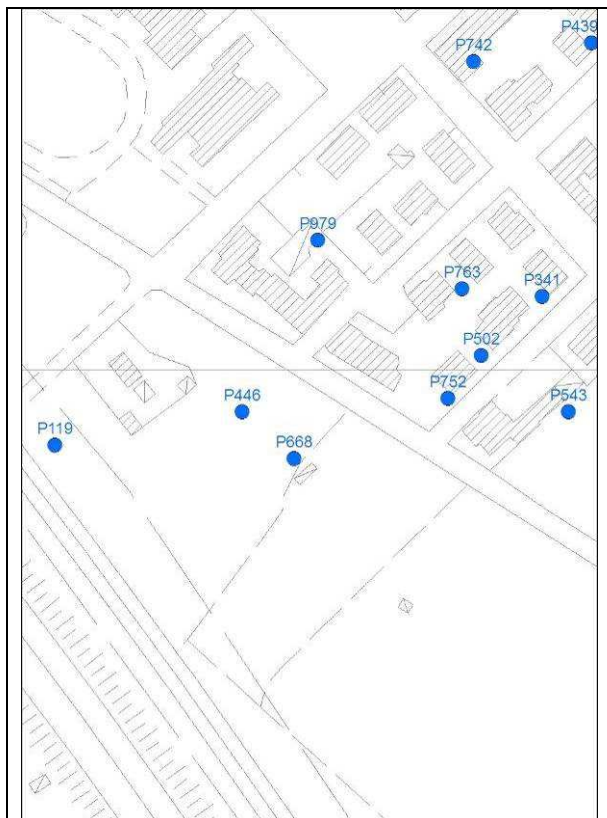
Coordinata X: 1700381

Coordinata Y: 4832976

Quota: 123 m s.l.m.

Sezione CTR: 276140

Sigla (Provincia): d26473



Tipologia d'uso: altri usi

Data misura: 31/05/11

Note: misura non effettuabile –
pozzo male ubicato

Profondità (m)	7
Livello statico (m dal p.c.)	--
Livello dinamico (m dal p.c.)	--
Livello statico (m s.l.m.)	--
Livello dinamico (m s.l.m.)	--
Diam_rivest (cm)	--
Stratigrafia	--
Stato	

AUTOSTRADA A-1 MILANO-NAPOLI tratto Incisa-Valdarno

Sigla: P120	Tipo: pozzo	Comune: Figline Valdarno-FI
Coordinata X: 1700627	Coordinata Y: 4832769	Quota: 122 m s.l.m.
Sezione CTR: 276140	Sigla (Provincia): d26489	



Tipologia d'uso: domestico		Data misura: 31/05/11
Note: misura non effettuabile – proprietà chiusa	Profondità (m)	12
	Livello statico (m dal p.c.)	--
	Livello dinamico (m dal p.c.)	--
	Livello statico (m s.l.m.)	--
	Livello dinamico (m s.l.m.)	--
	Diam_rivest (cm)	--
	Stratigrafia	--
	Stato	

AUTOSTRADA A-1 MILANO-NAPOLI tratto Incisa-Valdarno

Sigla: P121

Tipo: pozzo

Comune: Reggello-FI

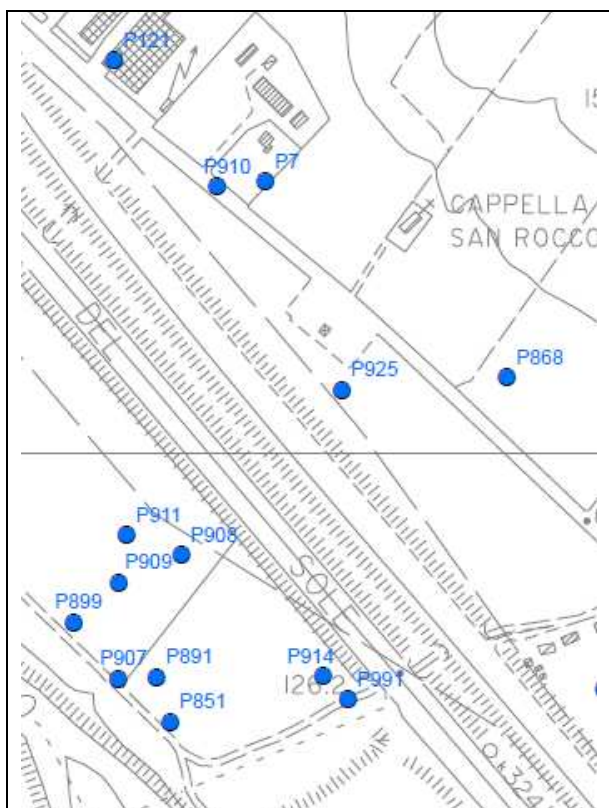
Coordinata X: 1699365

Coordinata Y: 4834282

Quota: 122,3m s.l.m.

Sezione CTR: 276140

Sigla (Provincia): d26505



Tipologia d'uso: altri usi

Data misura: 08/06/11

Note: misura non effettuabile – testa pozzo chiuso da pompa

Profondità (m)	7
Livello statico (m dal p.c.)	--
Livello dinamico (m dal p.c.)	--
Livello statico (m s.l.m.)	--
Livello dinamico (m s.l.m.)	--
Diam_rivest (cm)	--
Stratigrafia	--
Stato	Attivo

AUTOSTRADA A-1 MILANO-NAPOLI tratto Incisa-Valdarno

Sigla: P122

Tipo: pozzo

Comune: Figline Valdarno-FI

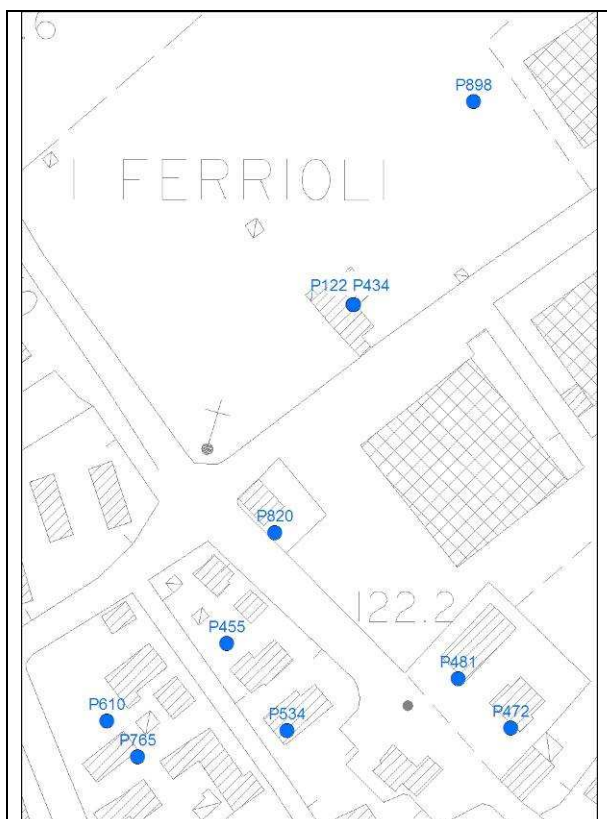
Coordinata X: 1698616

Coordinata Y: 4833556

Quota: 120 m s.l.m.

Sezione CTR: 276140

Sigla (Provincia): d2653



Tipologia d'uso: domestico

Data misura: 27/05/2011

Note: misura non effettuabile per impossibilità di ispezionare, dati forniti dal proprietario (stesso di P434)

Profondità (m)	10
Livello statico (m dal p.c.)	--
Livello dinamico (m dal p.c.)	6,00
Livello statico (m s.l.m.)	--
Livello dinamico (m s.l.m.)	114,00
Diam_rivest (cm)	10
Stratigrafia	--
Stato	attivo

AUTOSTRADA A-1 MILANO-NAPOLI tratto Incisa-Valdarno

Sigla: P124

Tipo: pozzo

Comune: Reggello-FI

Coordinata X: 1700273

Coordinata Y: 4833576

Quota: 126 m s.l.m.

Sezione CTR: 276140

Sigla (Provincia): d26640



Tipologia d'uso: domestico

Data misura: 01/06/11

Note: misura non effettuabile –
chieste informazioni – pozzo non più
esistente

Profondità (m)	6
Livello statico (m dal p.c.)	--
Livello dinamico (m dal p.c.)	--
Livello statico (m s.l.m.)	--
Livello dinamico (m s.l.m.)	--
Diam_rivest (cm)	--
Stratigrafia	--
Stato	

AUTOSTRADA A-1 MILANO-NAPOLI tratto Incisa-Valdarno

Sigla: P125

Tipo: pozzo

Comune: Figline Valdarno-FI

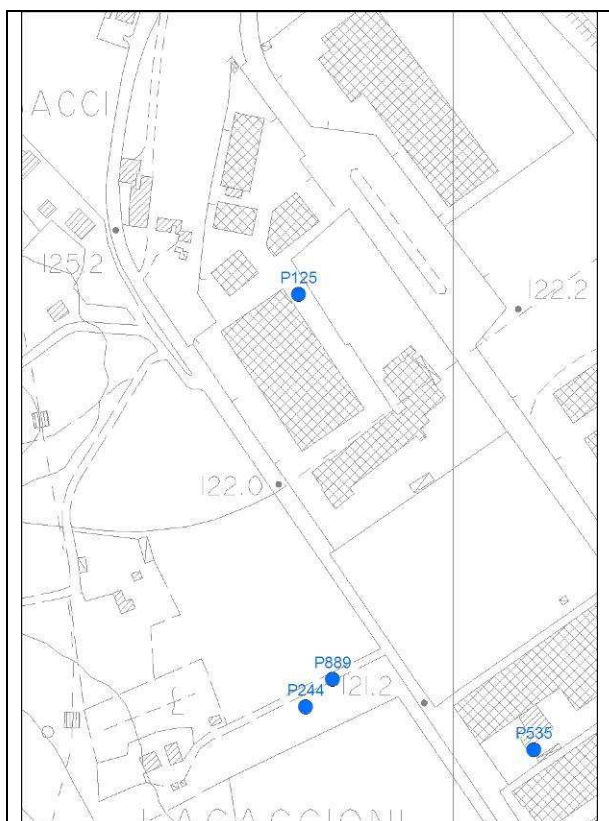
Coordinata X: 1697898

Coordinata Y: 4834787

Quota: 120 m s.l.m.

Sezione CTR: 276140

Sigla (Provincia): d26861



Tipologia d'uso: altri usi

Data misura: 27/05/2011

Note:

Profondità (m)	20
Livello statico (m dal p.c.)	7,00
Livello dinamico (m dal p.c.)	--
Livello statico (m s.l.m.)	113,00
Livello dinamico (m s.l.m.)	--
Diam_rivest (cm)	80
Stratigrafia	--
Stato	attivo

AUTOSTRADA A-1 MILANO-NAPOLI tratto Incisa-Valdarno

Sigla: P126

Tipo: pozzo

Comune: Figline Valdarno-FI

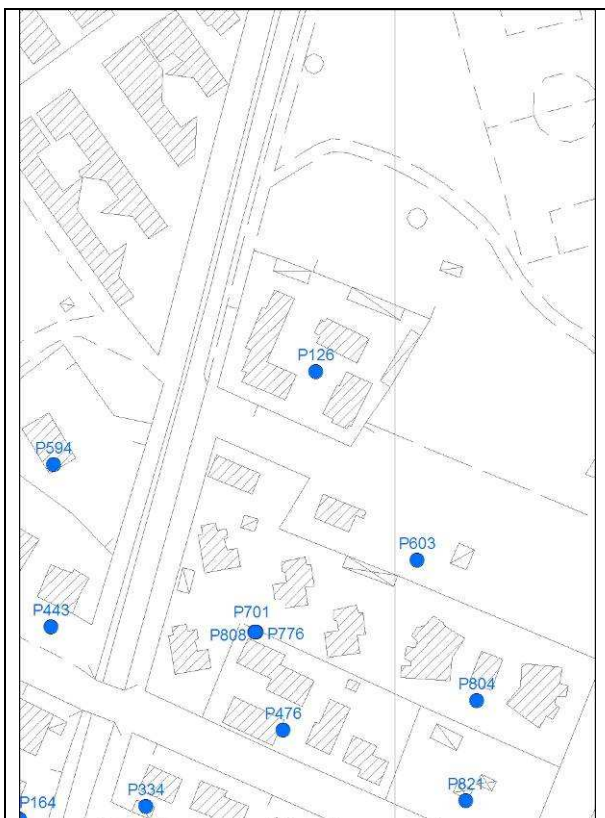
Coordinata X: 1698969

Coordinata Y: 4833343

Quota: 122 m s.l.m.

Sezione CTR: 276140

Sigla (Provincia): d26862



Tipologia d'uso: domestico

Data misura: 27/05/2011

Note: proprietà chiusa, pozzo non accessibile, misura non effettuabile

Profondità (m)	10
Livello statico (m dal p.c.)	--
Livello dinamico (m dal p.c.)	--
Livello statico (m s.l.m.)	--
Livello dinamico (m s.l.m.)	--
Diam_rivest (cm)	--
Stratigrafia	--
Stato	

AUTOSTRADA A-1 MILANO-NAPOLI tratto Incisa-Valdarno

Sigla: P127

Tipo: pozzo

Comune: Figline Valdarno-FI

Coordinata X: 1699196

Coordinata Y: 4833087

Quota: 123 m s.l.m.

Sezione CTR: 276140

Sigla (Provincia): d26863



Tipologia d'uso: domestico

Data misura: 08/06/11

Note: misura non effettuabile – proprietà chiusa

Profondità (m)	14
Livello statico (m dal p.c.)	--
Livello dinamico (m dal p.c.)	--
Livello statico (m s.l.m.)	--
Livello dinamico (m s.l.m.)	--
Diam_rivest (cm)	--
Stratigrafia	--
Stato	

AUTOSTRADA A-1 MILANO-NAPOLI tratto Incisa-Valdarno

Sigla: P128

Tipo: pozzo

Comune: Figline Valdarno-FI


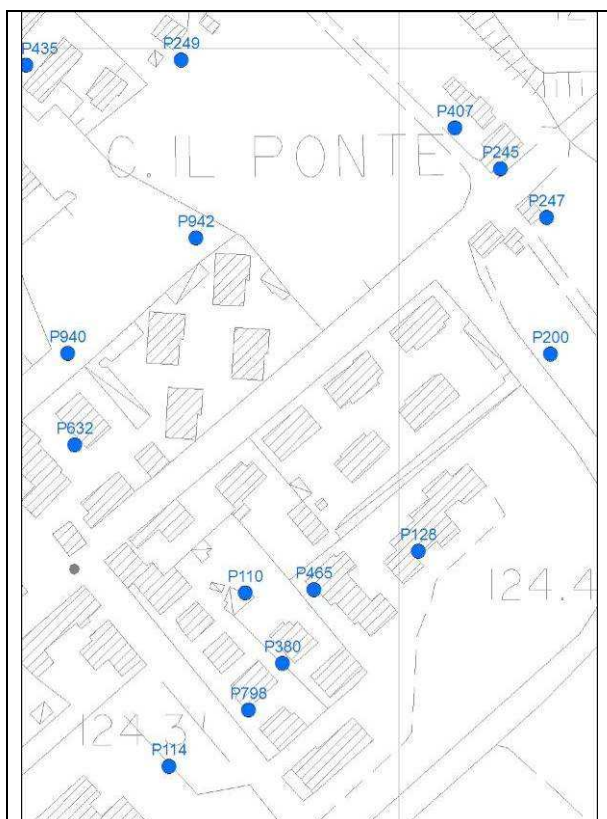
Coordinata X: 1700008

Coordinata Y: 4832810

Quota: 124 m s.l.m.

Sezione CTR: 276140

Sigla (Provincia): d26864



Tipologia d'uso: domestico

Data misura: 03-06-11

Note: misura non effettuabile,
mancata autorizzazione

Profondità (m)	6
Livello statico (m dal p.c.)	--
Livello dinamico (m dal p.c.)	--
Livello statico (m s.l.m.)	--
Livello dinamico (m s.l.m.)	--
Diam_rivest (cm)	--
Stratigrafia	--
Stato	attivo

AUTOSTRADA A-1 MILANO-NAPOLI tratto Incisa-Valdarno

Sigla: P129

Tipo: pozzo

Comune: Reggello-FI

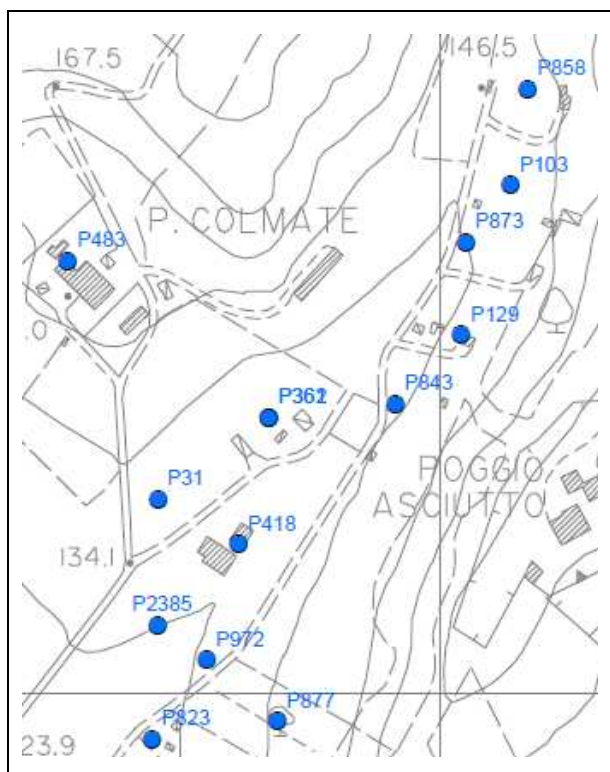
Coordinata X: 1700015

Coordinata Y: 4834253

Quota: 147 m s.l.m.

Sezione CTR: 276140

Sigla (Provincia): d26898



Tipologia d'uso: altri usi

Data misura: 06/06/11

Note: misura non effettuabile –
proprietà chiusa

Profondità (m)	9
Livello statico (m dal p.c.)	--
Livello dinamico (m dal p.c.)	--
Livello statico (m s.l.m.)	--
Livello dinamico (m s.l.m.)	--
Diam_rivest (cm)	--
Stratigrafia	--
Stato	

AUTOSTRADA A-1 MILANO-NAPOLI tratto Incisa-Valdarno

Sigla: P130

Tipo: pozzo

Comune: Figline Valdarno-FI


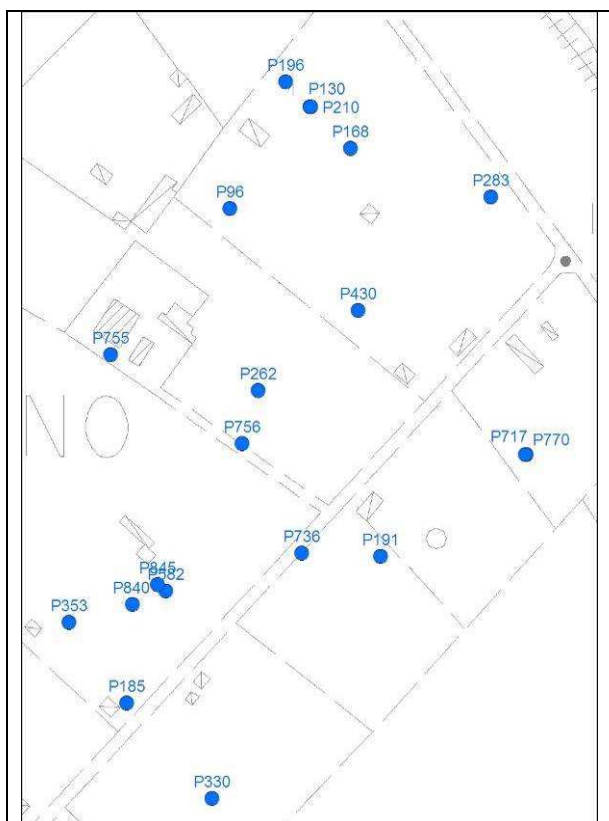
Coordinata X: 1700346

Coordinata Y: 4832459

Quota: 122 m s.l.m.

Sezione CTR: 276140

Sigla (Provincia): d26958



Tipologia d'uso: altri usi

Data misura: 31-05-11

Note:

Profondità (m)	6
Livello statico (m dal p.c.)	5,60
Livello dinamico (m dal p.c.)	--
Livello statico (m s.l.m.)	106,4
Livello dinamico (m s.l.m.)	--
Diam_rivest (cm)	30
Stratigrafia	--
Stato	attivo

AUTOSTRADA A-1 MILANO-NAPOLI tratto Incisa-Valdarno

Sigla: P132

Tipo: pozzo

Comune: Figline Valdarno-FI

Coordinata X: 1700450

Coordinata Y: 4833251

Quota: 123 m s.l.m.

Sezione CTR: 276140

Sigla (Provincia): d27051



Tipologia d'uso: domestico

Data misura: 31/05/11

Note: misura non effettuabile – mancata autorizzazione

Profondità (m)	3,5
Livello statico (m dal p.c.)	--
Livello dinamico (m dal p.c.)	--
Livello statico (m s.l.m.)	--
Livello dinamico (m s.l.m.)	--
Diam_rivest (cm)	--
Stratigrafia	--
Stato	

AUTOSTRADA A-1 MILANO-NAPOLI tratto Incisa-Valdarno

Sigla: P134

Tipo: pozzo

Comune: Figline Valdarno-FI

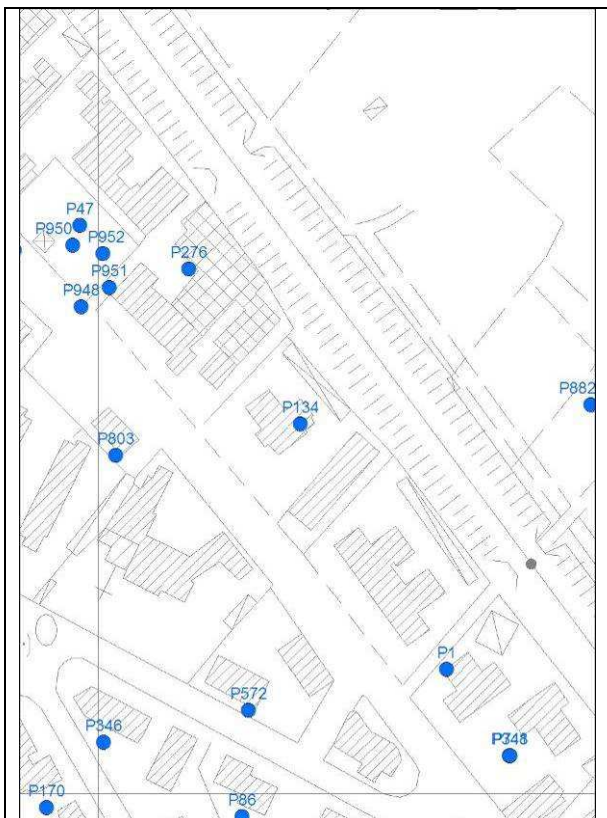
Coordinata X: 1700081

Coordinata Y: 4832156

Quota: 123 m s.l.m.

Sezione CTR: 276140

Sigla (Provincia): d27403



Tipologia d'uso: altri usi

Data misura: 01-06-11

Note: misura non effettuabile,
proprietà chiusa

Profondità (m)	7
Livello statico (m dal p.c.)	--
Livello dinamico (m dal p.c.)	--
Livello statico (m s.l.m.)	--
Livello dinamico (m s.l.m.)	--
Diam_rivest (cm)	--
Stratigrafia	--
Stato	attivo

AUTOSTRADA A-1 MILANO-NAPOLI tratto Incisa-Valdarno

Sigla: P135

Tipo: pozzo

Comune: Reggello-FI


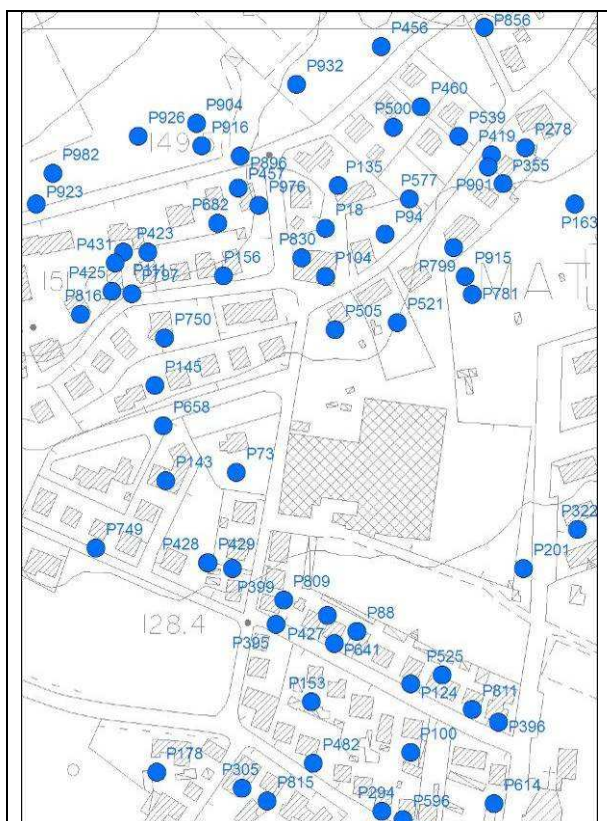
Coordinata X: 1700225

Coordinata Y: 4833905

Quota: 142 m s.l.m.

Sezione CTR: 276140

Sigla (Provincia): d27555



Tipologia d'uso: domestico

Data misura: 03/06/11

Note:

Profondità (m)	12
Livello statico (m dal p.c.)	3,80
Livello dinamico (m dal p.c.)	--
Livello statico (m s.l.m.)	138,20
Livello dinamico (m s.l.m.)	--
Diam_rivest (cm)	120
Stratigrafia	--
Stato	Non attivo

AUTOSTRADA A-1 MILANO-NAPOLI tratto Incisa-Valdarno

Sigla: P136

Tipo: pozzo

Comune: Figline Valdarno-FI

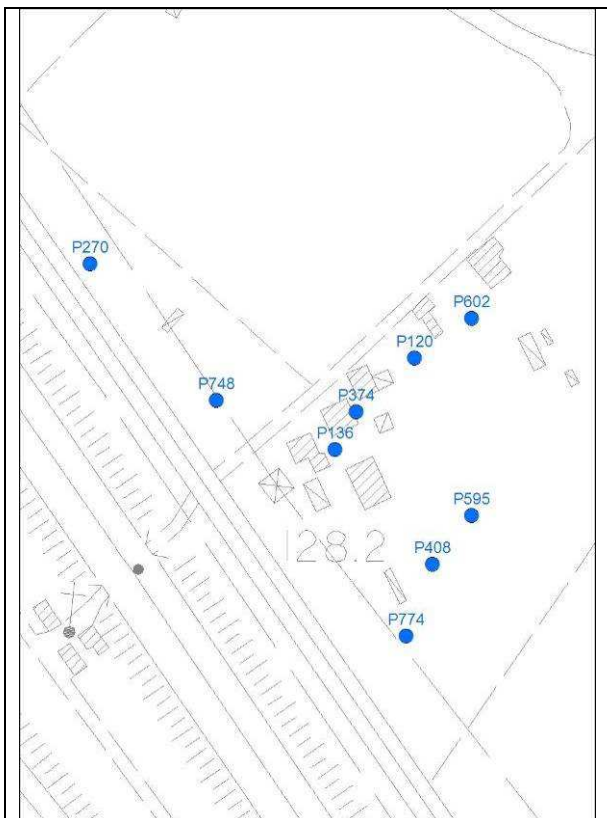
Coordinata X: 1700596

Coordinata Y: 4832733

Quota: 122 m s.l.m.

Sezione CTR: 276140

Sigla (Provincia): d27598



Tipologia d'uso: altri usi

Data misura: 31/05/11

Note: misura non effettuabile –
proprietà chiusa

Profondità (m)	6
Livello statico (m dal p.c.)	--
Livello dinamico (m dal p.c.)	--
Livello statico (m s.l.m.)	--
Livello dinamico (m s.l.m.)	--
Diam_rivest (cm)	--
Stratigrafia	--
Stato	

AUTOSTRADA A-1 MILANO-NAPOLI tratto Incisa-Valdarno

Sigla: P137

Tipo: pozzo

Comune: Figline Valdarno-FI


Coordinata X: 1699623

Coordinata Y: 4832281

Quota: 132 m s.l.m.

Sezione CTR: 276140

Sigla (Provincia): d27607



Tipologia d'uso: altri usi

Data misura: 01-06-11

Note: misura non effettuabile,
proprietà chiusa

Profondità (m)	8
Livello statico (m dal p.c.)	--
Livello dinamico (m dal p.c.)	--
Livello statico (m s.l.m.)	--
Livello dinamico (m s.l.m.)	--
Diam_rivest (cm)	--
Stratigrafia	--
Stato	attivo

AUTOSTRADA A-1 MILANO-NAPOLI tratto Incisa-Valdarno

Sigla: P138

Tipo: pozzo

Comune: Figline Valdarno-FI


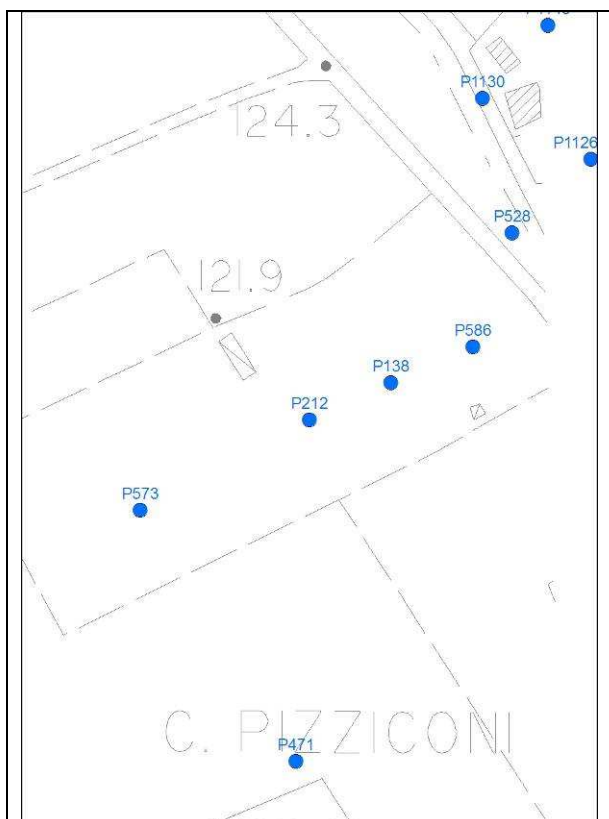
Coordinata X: 1701621

Coordinata Y: 4832226

Quota: 123 m s.l.m.

Sezione CTR: 276140

Sigla (Provincia): d27727



Tipologia d'uso: domestico

Data misura: 24/05/2011

Note: misura non effettuabile,
pompa nel terreno

Profondità (m)	8
Livello statico (m dal p.c.)	--
Livello dinamico (m dal p.c.)	--
Livello statico (m s.l.m.)	--
Livello dinamico (m s.l.m.)	--
Diam_rivest (cm)	--
Stratigrafia	--
Stato	--

AUTOSTRADA A-1 MILANO-NAPOLI tratto Incisa-Valdarno

Sigla: P139

Tipo: pozzo

Comune: Figline Valdarno-FI


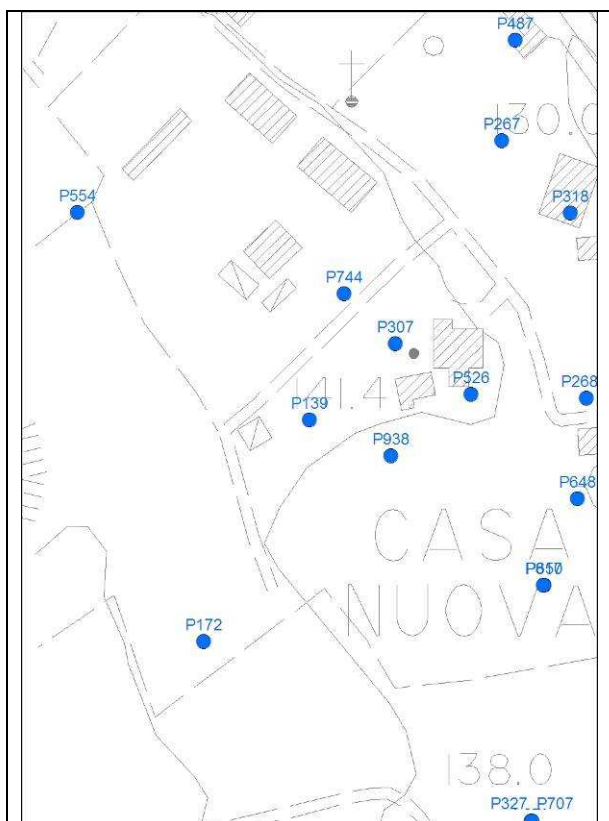
Coordinata X: 1701877

Coordinata Y: 4829500

Quota: 140 m s.l.m.

Sezione CTR: 287030

Sigla (Provincia): d27876



Tipologia d'uso: altri usi

Data misura: 01/06/2011

Note:

Profondità (m)	25
Livello statico (m dal p.c.)	15,60
Livello dinamico (m dal p.c.)	--
Livello statico (m s.l.m.)	124,40
Livello dinamico (m s.l.m.)	--
Diam_rivest (cm)	100
Stratigrafia	--
Stato	attivo

AUTOSTRADA A-1 MILANO-NAPOLI tratto Incisa-Valdarno

Sigla: P140

Tipo: pozzo

Comune: Figline Valdarno-FI


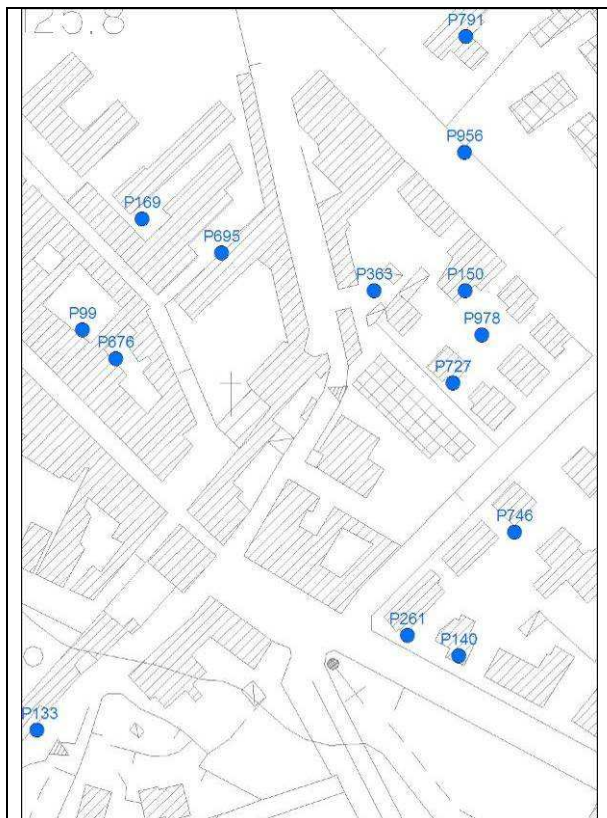
Coordinata X: 1699820

Coordinata Y: 4832179

Quota: 124 m s.l.m.

Sezione CTR: 276140

Sigla (Provincia): d27888



Tipologia d'uso: altri usi

Data misura: 01-06-11

Note: misura non effettuabile, chiuso da pompa

Profondità (m)	8
Livello statico (m dal p.c.)	--
Livello dinamico (m dal p.c.)	--
Livello statico (m s.l.m.)	--
Livello dinamico (m s.l.m.)	--
Diam_rivest (cm)	--
Stratigrafia	--
Stato	attivo

AUTOSTRADA A-1 MILANO-NAPOLI tratto Incisa-Valdarno

Sigla: P141

Tipo: pozzo

Comune: Reggello-FI

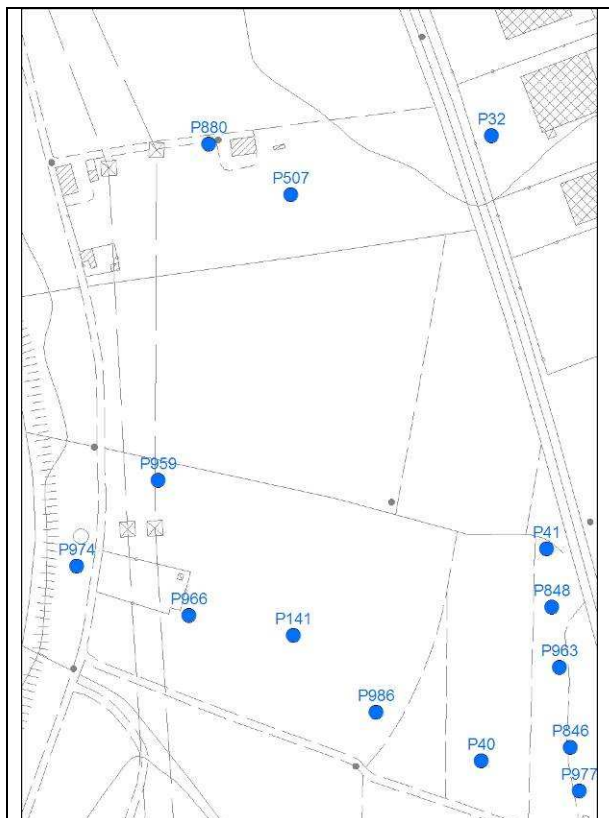
Coordinata X: 1698280

Coordinata Y: 4836522

Quota: 118 m s.l.m.

Sezione CTR: 276100

Sigla (Provincia):



Tipologia d'uso: altri usi

Data misura: 25/05/2011

Note:

Profondità (m)	--
Livello statico (m dal p.c.)	--
Livello dinamico (m dal p.c.)	8,50
Livello statico (m s.l.m.)	--
Livello dinamico (m s.l.m.)	109,50
Diam_rivest (cm)	40
Stratigrafia	--
Stato	attivo

AUTOSTRADA A-1 MILANO-NAPOLI tratto Incisa-Valdarno

Sigla: P142

Tipo: pozzo

Comune: Reggello-FI


Coordinata X: 1699022

Coordinata Y: 4834751

Quota: 122 m s.l.m.

Sezione CTR: 276140

Sigla (Provincia): d28017



Tipologia d'uso: altri usi

Data misura: 25/05/2011

Note:

Profondità (m)	18
Livello statico (m dal p.c.)	--
Livello dinamico (m dal p.c.)	7,00
Livello statico (m s.l.m.)	--
Livello dinamico (m s.l.m.)	115,00
Diam_rivest (cm)	30
Stratigrafia	--
Stato	attivo

AUTOSTRADA A-1 MILANO-NAPOLI tratto Incisa-Valdarno

Sigla: P143

Tipo: pozzo

Comune: Reggello-FI


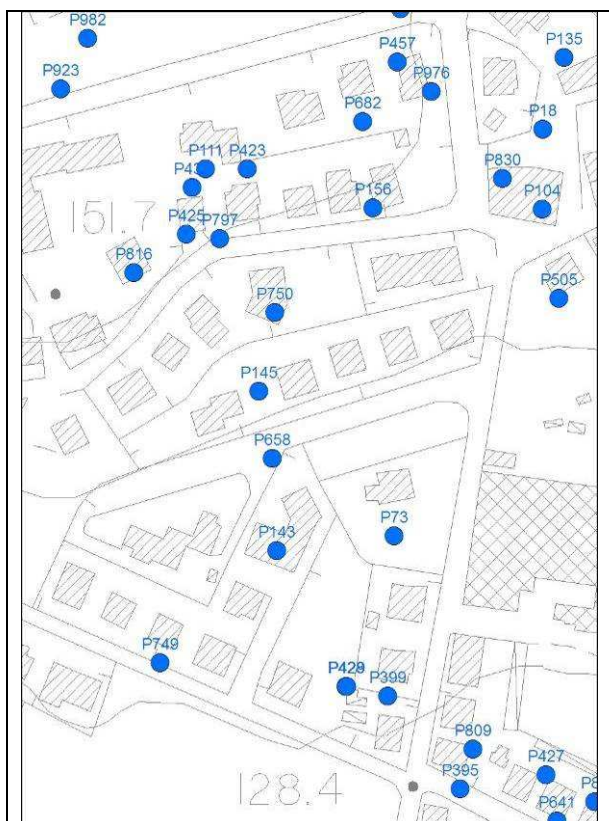
Coordinata X: 1700111

Coordinata Y: 4833710

Quota: 135 m s.l.m.

Sezione CTR: 276140

Sigla (Provincia): d28083



Tipologia d'uso: domestico

Data misura: 03/06/11

Note: misura non effettuabile –
proprietà chiusa

Profondità (m)	8
Livello statico (m dal p.c.)	--
Livello dinamico (m dal p.c.)	--
Livello statico (m s.l.m.)	--
Livello dinamico (m s.l.m.)	--
Diam_rivest (cm)	--
Stratigrafia	--
Stato	

AUTOSTRADA A-1 MILANO-NAPOLI tratto Incisa-Valdarno

Sigla: P144

Tipo: pozzo

Comune: Reggello-FI


Coordinata X: 1700403

Coordinata Y: 4833421

Quota: 124 m s.l.m.

Sezione CTR: 276140

Sigla (Provincia): d28171



Tipologia d'uso: altri usi

Data misura: 01/06/11

Note:

Profondità (m)	15
Livello statico (m dal p.c.)	3,60
Livello dinamico (m dal p.c.)	--
Livello statico (m s.l.m.)	120,40
Livello dinamico (m s.l.m.)	--
Diam_rivest (cm)	120
Stratigrafia	--
Stato	attivo

AUTOSTRADA A-1 MILANO-NAPOLI tratto Incisa-Valdarno

Sigla: P145

Tipo: pozzo

Comune: Reggello-FI

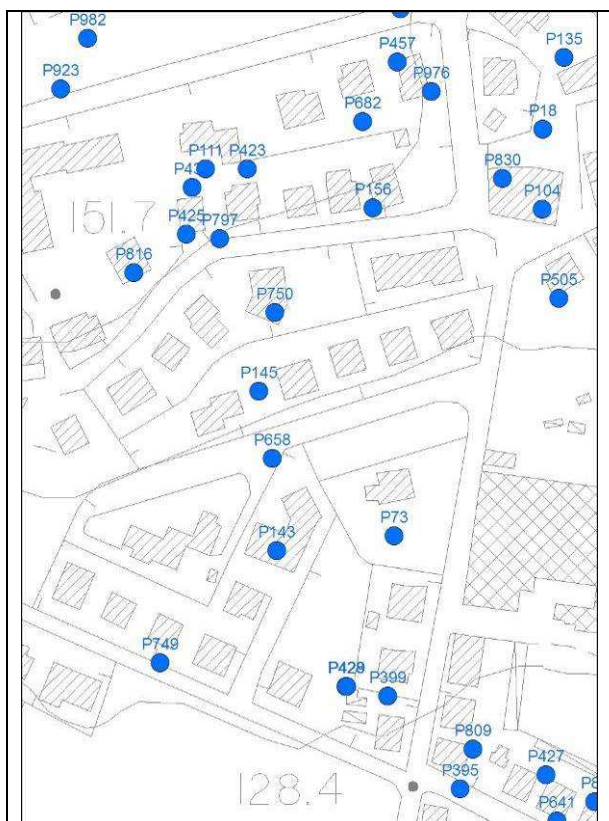
Coordinata X: 1700104

Coordinata Y: 4833773

Quota: 143 m s.l.m.

Sezione CTR: 276140

Sigla (Provincia): d28172



Tipologia d'uso: domestico

Data misura: 03/06/11

Note: misura non effettuabile – pozzo chiuso da costruzione, non più esistente

Profondità (m)	5
Livello statico (m dal p.c.)	--
Livello dinamico (m dal p.c.)	--
Livello statico (m s.l.m.)	--
Livello dinamico (m s.l.m.)	--
Diam_rivest (cm)	--
Stratigrafia	--
Stato	

AUTOSTRADA A-1 MILANO-NAPOLI tratto Incisa-Valdarno

Sigla: P146

Tipo: pozzo

Comune: Figline Valdarno-FI

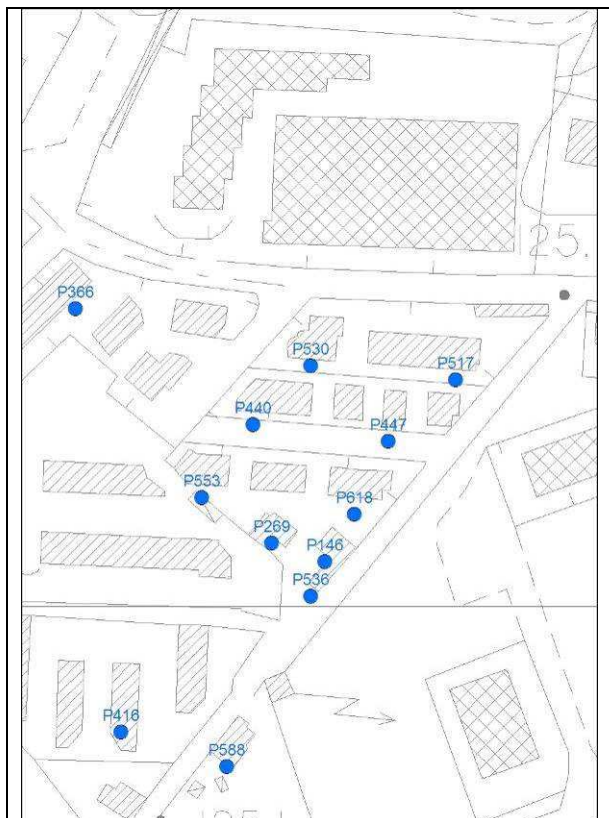
Coordinata X: 1700831

Coordinata Y: 4833027

Quota: 124 m s.l.m.

Sezione CTR: 276140

Sigla (Provincia): d28184



Tipologia d'uso: altri usi

Data misura: 23/05/2011

Note:

Profondità (m)	7
Livello statico (m dal p.c.)	5,00
Livello dinamico (m dal p.c.)	--
Livello statico (m s.l.m.)	119,00
Livello dinamico (m s.l.m.)	--
Diam_rivest (cm)	100
Stratigrafia	--
Stato	attivo

AUTOSTRADA A-1 MILANO-NAPOLI tratto Incisa-Valdarno

Sigla: P150

Tipo: pozzo

Comune: Figline Valdarno-FI


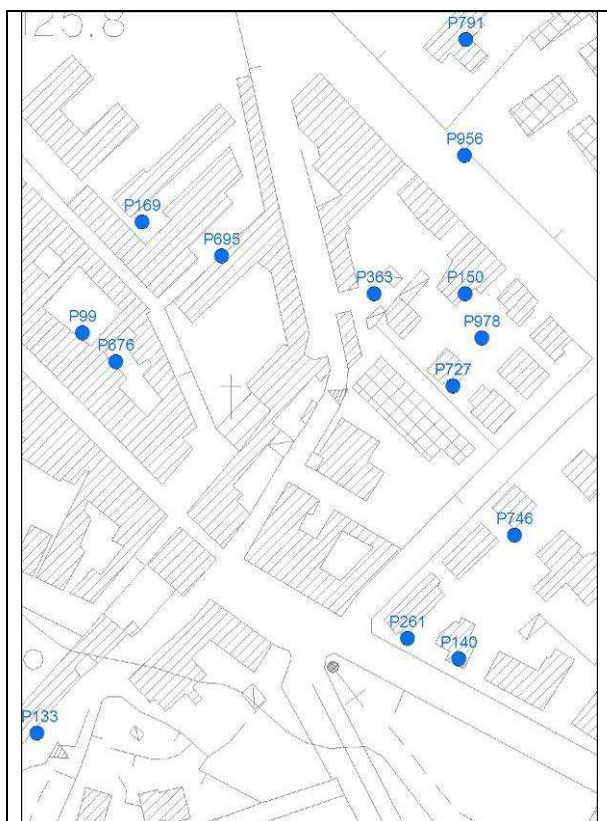
Coordinata X: 1699822

Coordinata Y: 4832324

Quota: 1249 m s.l.m.

Sezione CTR: 276140

Sigla (Provincia): d28707



Tipologia d'uso: domestico

Data misura: 01-06-11

Note: misura non effettuabile, chiuso da pompa

Profondità (m)	5
Livello statico (m dal p.c.)	--
Livello dinamico (m dal p.c.)	--
Livello statico (m s.l.m.)	--
Livello dinamico (m s.l.m.)	--
Diam_rivest (cm)	--
Stratigrafia	--
Stato	attivo

AUTOSTRADA A-1 MILANO-NAPOLI tratto Incisa-Valdarno

Sigla: P151

Tipo: pozzo

Comune: Figline Valdarno-FI

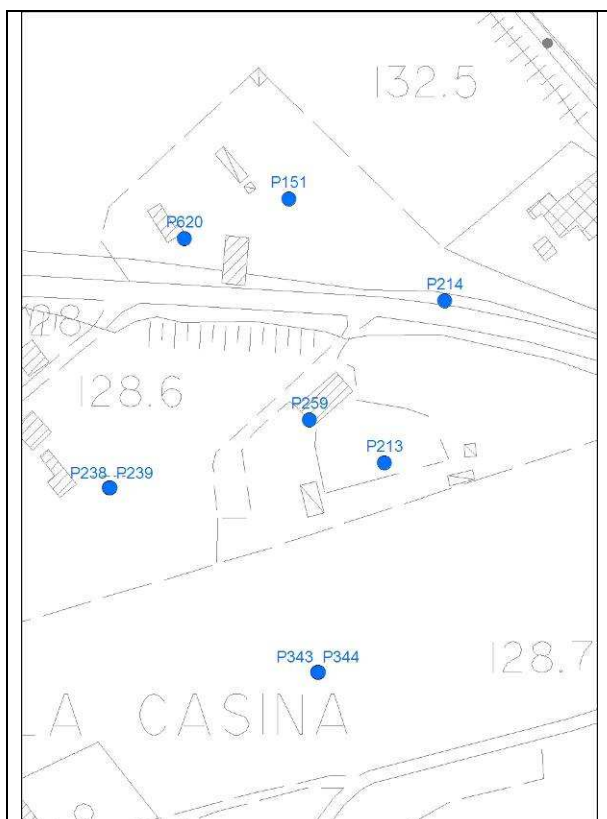
Coordinata X: 1703155

Coordinata Y: 4828673

Quota: 128 m s.l.m.

Sezione CTR: 287030

Sigla (Provincia): d28801



Tipologia d'uso: altri usi

Data misura: 01/06/2011

Note: misura non effettuabile: non autorizzato dal proprietario

Profondità (m)	5
Livello statico (m dal p.c.)	--
Livello dinamico (m dal p.c.)	--
Livello statico (m s.l.m.)	--
Livello dinamico (m s.l.m.)	--
Diam_rivest (cm)	--
Stratigrafia	--
Stato	--

AUTOSTRADA A-1 MILANO-NAPOLI tratto Incisa-Valdarno

Sigla: P152

Tipo: pozzo

Comune: Figline Valdarno - FI

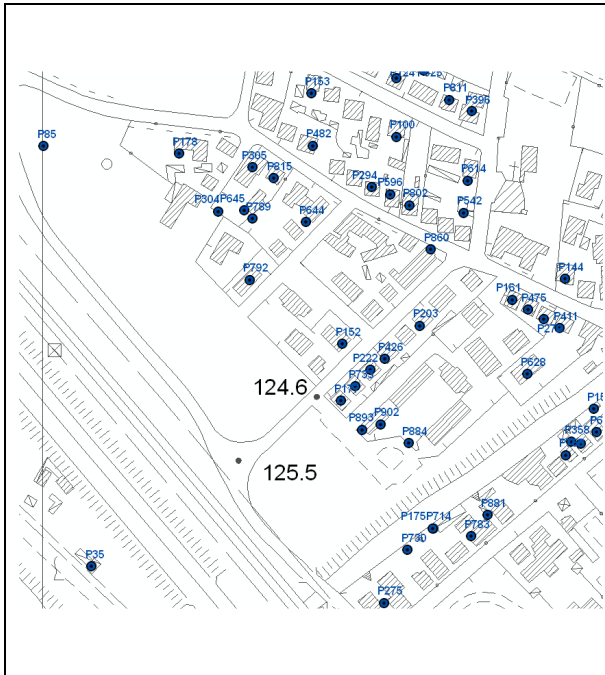
Coordinata X: 1700231

Coordinata Y: 4833370

Quota: 119 m s.l.m.

Sezione CTR: 276140

Sigla (Provincia): d2894



Tipologia d'uso: domestico

Data misura: 11/01/2011

Note:

Profondità (m)	
Livello statico (m dal p.c.)	5.8
Livello dinamico (m dal p.c.)	--
Livello statico (m s.l.m.)	112.2
Livello dinamico (m s.l.m.)	--
Diam_rivest (cm)	20
Stratigrafia	--
Stato	attivo

AUTOSTRADA A-1 MILANO-NAPOLI tratto Incisa-Valdarno

Sigla: P153

Tipo: pozzo

Comune: Reggello-FI


Coordinata X: 1700207

Coordinata Y: 4833564

Quota: 125 m s.l.m.

Sezione CTR: 276140

Sigla (Provincia): d2921



Tipologia d'uso: domestico

Data misura: 01/06/11

Note: misura non effettuabile –
testa pozzo chiusa da pompa

Profondità (m)	9
Livello statico (m dal p.c.)	--
Livello dinamico (m dal p.c.)	--
Livello statico (m s.l.m.)	--
Livello dinamico (m s.l.m.)	--
Diam_rivest (cm)	--
Stratigrafia	--
Stato	

AUTOSTRADA A-1 MILANO-NAPOLI tratto Incisa-Valdarno

Sigla: P154

Tipo: pozzo

Comune: Figline Valdarno-FI

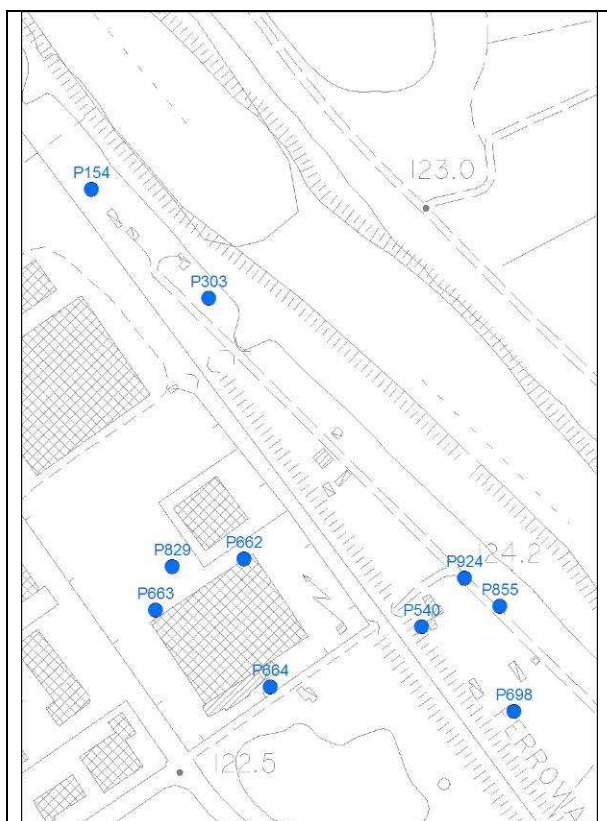
Coordinata X: 1698169

Coordinata Y: 4834814

Quota: 119 m s.l.m.

Sezione CTR: 276140

Sigla (Provincia): d295



Tipologia d'uso: domestico

Data misura: 27/05/2011

Note: misura non effettuabile per bocca pozzo chiusa da flangia

Profondità (m)	10
Livello statico (m dal p.c.)	--
Livello dinamico (m dal p.c.)	--
Livello statico (m s.l.m.)	--
Livello dinamico (m s.l.m.)	--
Diam_rivest (cm)	--
Stratigrafia	--
Stato	--

AUTOSTRADA A-1 MILANO-NAPOLI tratto Incisa-Valdarno

Sigla: P155

Tipo: pozzo

Comune: Figline Valdarno-FI


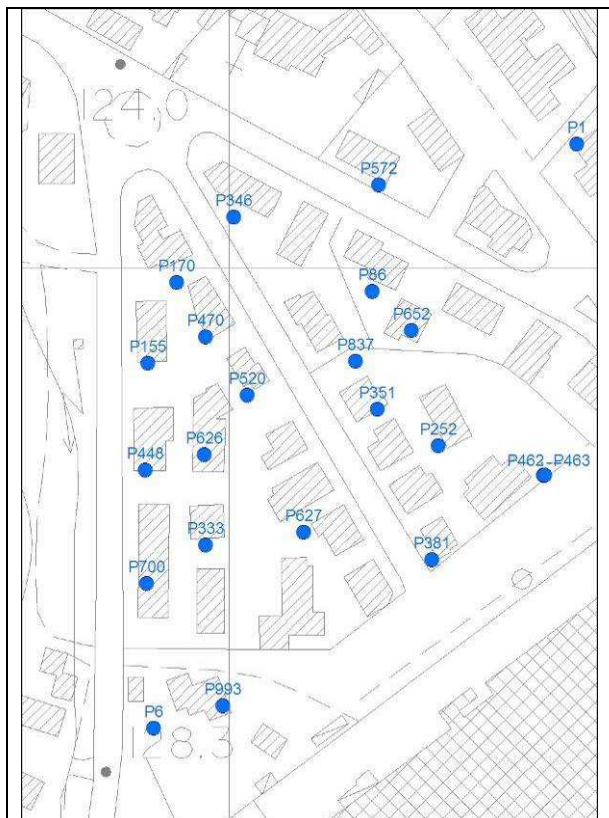
Coordinata X: 1699969

Coordinata Y: 4831971

Quota: 128 m s.l.m.

Sezione CTR: 276140

Sigla (Provincia): d3035



Tipologia d'uso: domestico

Data misura: 31-05-11

Note: misura non effettuabile, chiuso da pompa

Profondità (m)	7
Livello statico (m dal p.c.)	--
Livello dinamico (m dal p.c.)	--
Livello statico (m s.l.m.)	--
Livello dinamico (m s.l.m.)	--
Diam_rivest (cm)	--
Stratigrafia	--
Stato	attivo

AUTOSTRADA A-1 MILANO-NAPOLI tratto Incisa-Valdarno

Sigla: P156

Tipo: pozzo

Comune: Reggello-FI


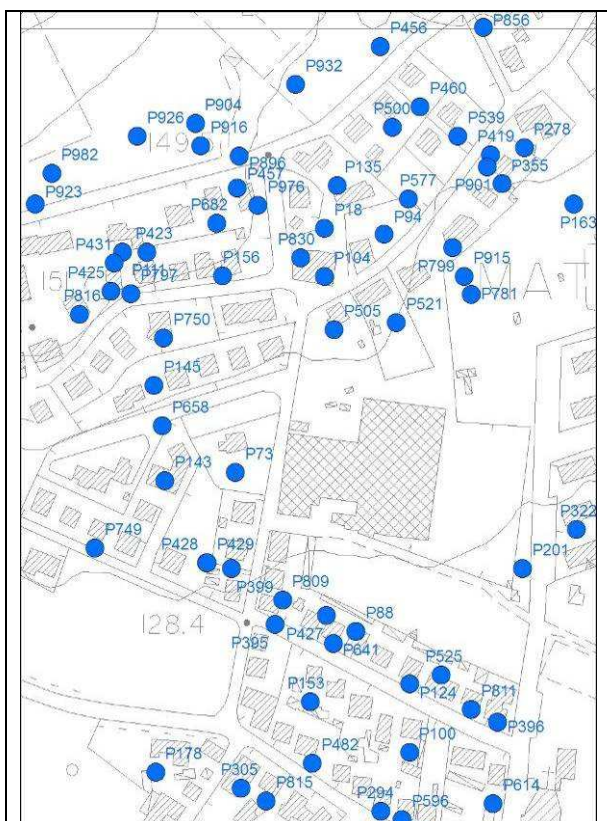
Coordinata X: 1700149

Coordinata Y: 4833846

Quota: 144 m s.l.m.

Sezione CTR: 276140

Sigla (Provincia): d32192



Tipologia d'uso: domestico

Data misura: 03/06/11

Note:

Profondità (m)	--
Livello statico (m dal p.c.)	23
Livello dinamico (m dal p.c.)	--
Livello statico (m s.l.m.)	121
Livello dinamico (m s.l.m.)	--
Diam_rivest (cm)	10
Stratigrafia	--
Stato	attivo

AUTOSTRADA A-1 MILANO-NAPOLI tratto Incisa-Valdarno

Sigla: P157

Tipo: pozzo

Comune: Incisa in Valdarno-FI


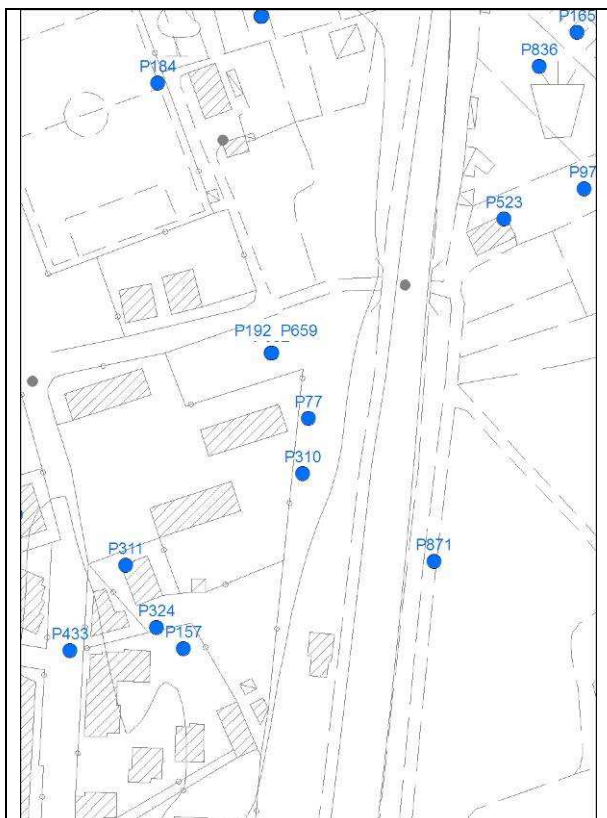
Coordinata X: 1697749

Coordinata Y: 4836707

Quota: m s.l.m.

Sezione CTR: 276100

Sigla (Provincia): d32194



Tipologia d'uso: altri usi

Data misura: 24/05/2011

Note: misura non effettuabile causa testapozzo attrezzata con pompa

Profondità (m)	--
Livello statico (m dal p.c.)	--
Livello dinamico (m dal p.c.)	--
Livello statico (m s.l.m.)	--
Livello dinamico (m s.l.m.)	--
Diam_rivest (cm)	--
Stratigrafia	--
Stato	--

AUTOSTRADA A-1 MILANO-NAPOLI tratto Incisa-Valdarno

Sigla: P158

Tipo: pozzo

Comune: Figline Valdarno-FI

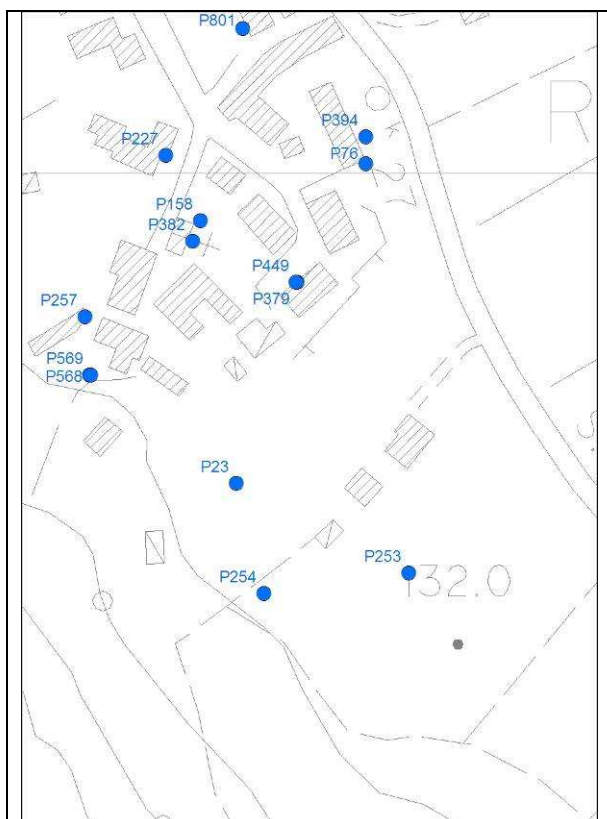
Coordinata X: 1702101

Coordinata Y: 4828989

Quota: 134 m s.l.m.

Sezione CTR: 287030

Sigla (Provincia): d32264



Tipologia d'uso: domestico

Data misura: 31/05/2011

Note: proprietà chiusa, pozzo non accessibile, misura non effettuabile

Profondità (m)	--
Livello statico (m dal p.c.)	--
Livello dinamico (m dal p.c.)	--
Livello statico (m s.l.m.)	--
Livello dinamico (m s.l.m.)	--
Diam_rivest (cm)	--
Stratigrafia	--
Stato	--

AUTOSTRADA A-1 MILANO-NAPOLI tratto Incisa-Valdarno

Sigla: P159

Tipo: pozzo

Comune: Figline Valdarno-FI

Coordinata X: 1700425

Coordinata Y: 4833320

Quota: 124 m s.l.m.

Sezione CTR: 276140

Sigla (Provincia): d32336



Tipologia d'uso: domestico

Data misura: 31/05/11

Note: misura non effettuabile –
pozzo non piu esistente

Profondità (m)	--
Livello statico (m dal p.c.)	--
Livello dinamico (m dal p.c.)	--
Livello statico (m s.l.m.)	--
Livello dinamico (m s.l.m.)	--
Diam_rivest (cm)	--
Stratigrafia	--
Stato	Non attivo

AUTOSTRADA A-1 MILANO-NAPOLI tratto Incisa-Valdarno

Sigla: P160

Tipo: pozzo

Comune: Figline Valdarno-FI

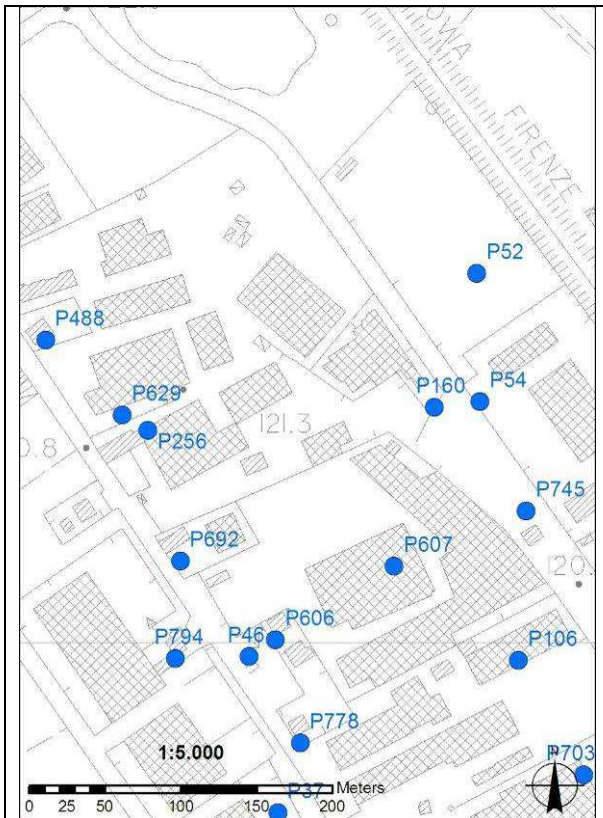
Coordinata X: 1698471

Coordinata Y: 4834165

Quota: m s.l.m.

Sezione CTR: 276140

Sigla (Provincia): d32478



Tipologia d'uso: altri usi

Data misura:

Note: pozzo non trovato nell'area indicata, chieste informazioni alle ditte che non sanno della presenza di pozzi

Profondità (m)	7
Livello statico (m dal p.c.)	--
Livello dinamico (m dal p.c.)	--
Livello statico (m s.l.m.)	--
Livello dinamico (m s.l.m.)	--
Diam_rivest (cm)	--
Stratigrafia	--
Stato	

AUTOSTRADA A-1 MILANO-NAPOLI tratto Incisa-Valdarno

Sigla: P161

Tipo: pozzo

Comune: Reggello-FI

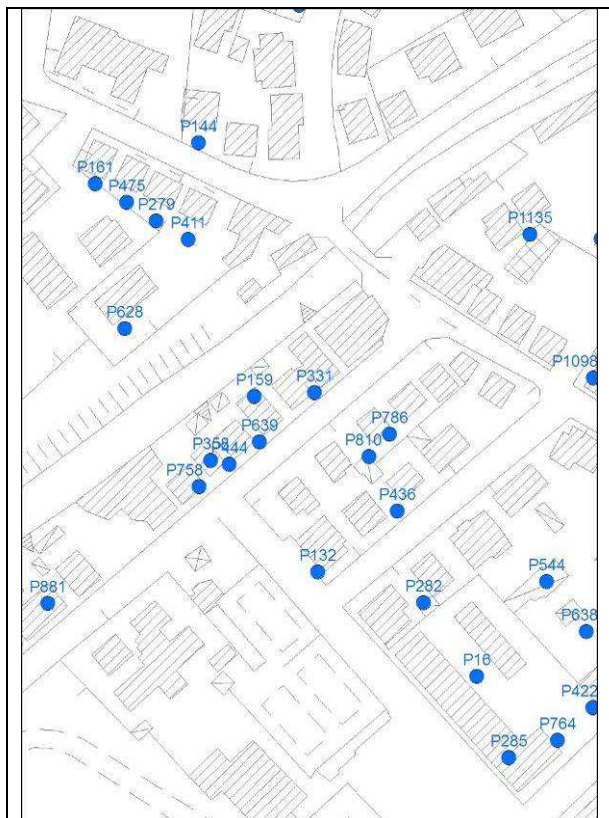
Coordinata X: 1700362

Coordinata Y: 4833405

Quota: 125 m s.l.m.

Sezione CTR: 276140

Sigla (Provincia): d3318



Tipologia d'uso: domestico

Data misura: 01/06/11

Note: misura non effettuabile –
mancata autorizzazione

Profondità (m)	7
Livello statico (m dal p.c.)	--
Livello dinamico (m dal p.c.)	--
Livello statico (m s.l.m.)	--
Livello dinamico (m s.l.m.)	--
Diam_rivest (cm)	--
Stratigrafia	--
Stato	

AUTOSTRADA A-1 MILANO-NAPOLI tratto Incisa-Valdarno

Sigla: P162

Tipo: pozzo

Comune: Figline Valdarno-FI


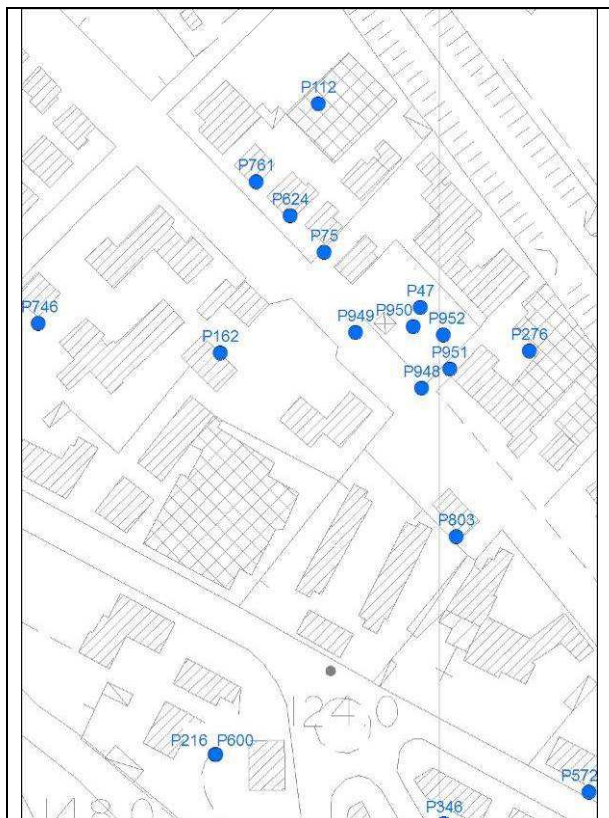
Coordinata X: 1699914

Coordinata Y: 4832216

Quota: 123 m s.l.m.

Sezione CTR: 276140

Sigla (Provincia): d363



Tipologia d'uso: domestico

Data misura: 01-06-11

Note: misura non effettuabile,
mancata autorizzazione

Profondità (m)	8
Livello statico (m dal p.c.)	--
Livello dinamico (m dal p.c.)	--
Livello statico (m s.l.m.)	--
Livello dinamico (m s.l.m.)	--
Diam_rivest (cm)	--
Stratigrafia	--
Stato	attivo

AUTOSTRADA A-1 MILANO-NAPOLI tratto Incisa-Valdarno

Sigla: P164

Tipo: pozzo

Comune: Figline Valdarno-FI

Coordinata X: 1698852

Coordinata Y: 4833166

Quota: 123 m s.l.m.

Sezione CTR: 276140

Sigla (Provincia): d3771



Tipologia d'uso: domestico

Data misura: 27/05/2011

Note: proprietà chiusa, pozzo non accessibile, misura non effettuabile

Profondità (m)	6
Livello statico (m dal p.c.)	--
Livello dinamico (m dal p.c.)	--
Livello statico (m s.l.m.)	--
Livello dinamico (m s.l.m.)	--
Diam_rivest (cm)	--
Stratigrafia	--
Stato	

AUTOSTRADA A-1 MILANO-NAPOLI tratto Incisa-Valdarno

Sigla: P166

Tipo: pozzo

Comune: Reggello - FI


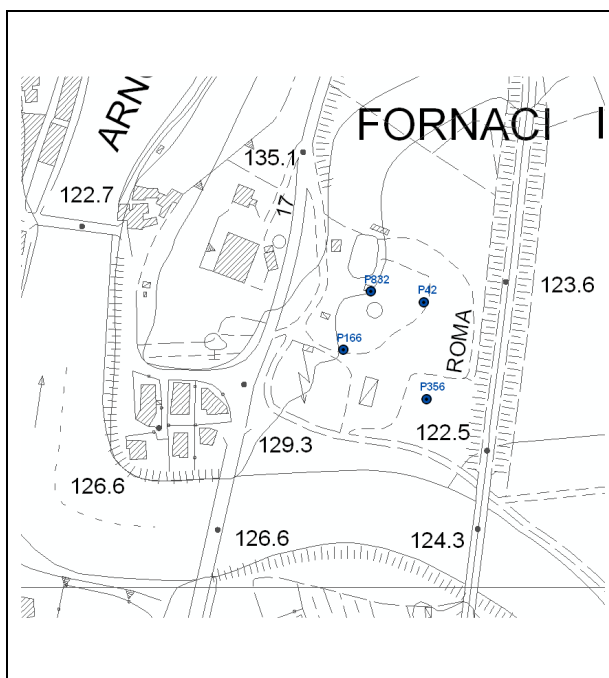
Coordinata X: 1697753

Coordinata Y: 4837183

Quota: 120 m s.l.m.

Sezione CTR: 276100

Sigla (Provincia): d38099



Tipologia d'uso: altri usi

Data misura: 11/01/2011

Note:

Profondità (m)	95
Livello statico (m dal p.c.)	7.3
Livello dinamico (m dal p.c.)	--
Livello statico (m s.l.m.)	112.7
Livello dinamico (m s.l.m.)	--
Diam_rivest (cm)	16
Stratigrafia	--
Stato	non attivo

AUTOSTRADA A-1 MILANO-NAPOLI tratto Incisa-Valdarno

Sigla: P167

Tipo: pozzo

Comune: Reggello-FI

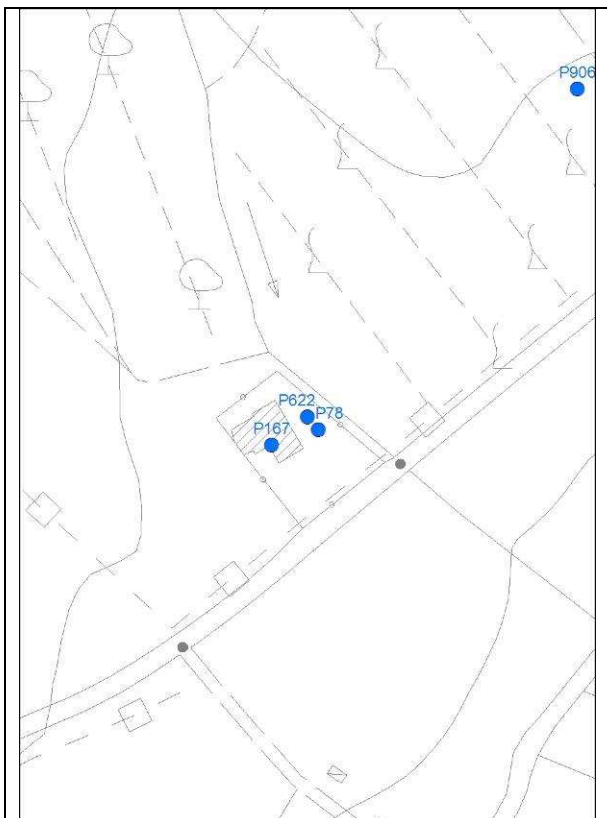
Coordinata X: 1699411

Coordinata Y: 4836325

Quota: 134 m s.l.m.

Sezione CTR: 276100

Sigla (Provincia): d38100



Tipologia d'uso: domestico

Data misura: 25/05/2011

Note:

Profondità (m)	6
Livello statico (m dal p.c.)	1,45
Livello dinamico (m dal p.c.)	--
Livello statico (m s.l.m.)	132,55
Livello dinamico (m s.l.m.)	--
Diam_rivest (cm)	100
Stratigrafia	--
Stato	attivo

AUTOSTRADA A-1 MILANO-NAPOLI tratto Incisa-Valdarno

Sigla: P168

Tipo: pozzo

Comune: Figline Valdarno-FI


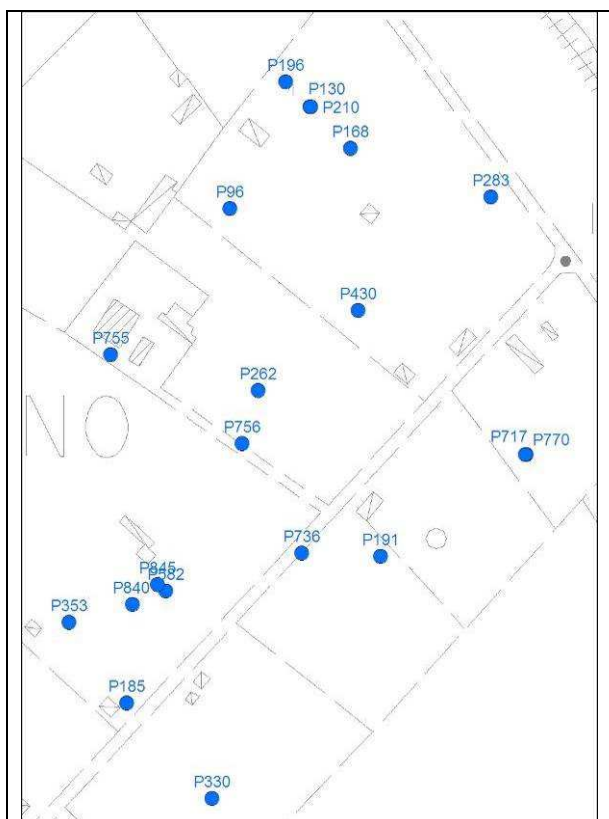
Coordinata X: 1700362

Coordinata Y: 4832443

Quota: 122 m s.l.m.

Sezione CTR: 276140

Sigla (Provincia): d38102



Tipologia d'uso: domestico

Data misura: 31-05-11

Note: misura non effettuabile, chiuso da pompa

Profondità (m)	8,5
Livello statico (m dal p.c.)	--
Livello dinamico (m dal p.c.)	--
Livello statico (m s.l.m.)	--
Livello dinamico (m s.l.m.)	--
Diam_rivest (cm)	--
Stratigrafia	--
Stato	attivo

AUTOSTRADA A-1 MILANO-NAPOLI tratto Incisa-Valdarno

Sigla: P169

Tipo: pozzo

Comune: Figline Valdarno-FI

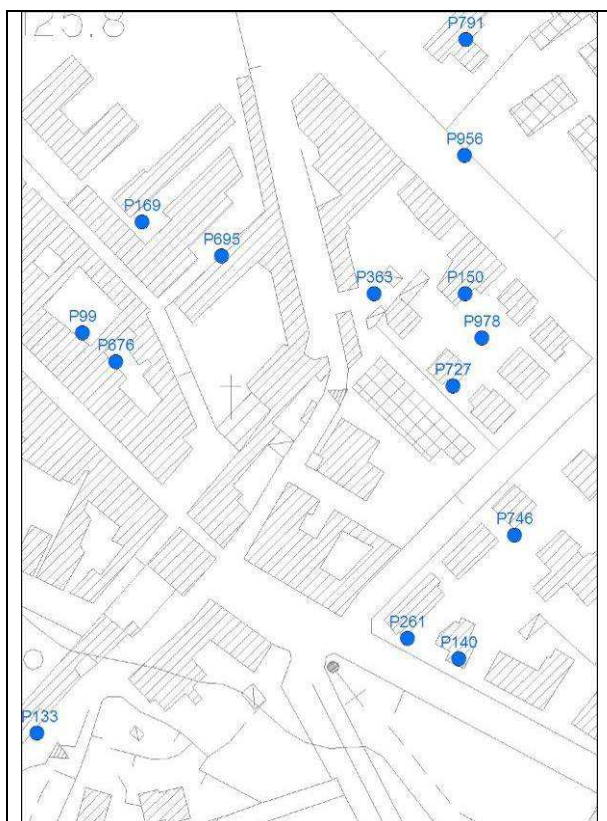
Coordinata X: 1699694

Coordinata Y: 4832352

Quota: 128 m s.l.m.

Sezione CTR: 276140

Sigla (Provincia): d38103



Tipologia d'uso: domestico

Data misura: 01-06-11

Note: misura non effettuabile, pozzo sigillato tramite asfalto

Profondità (m)	--
Livello statico (m dal p.c.)	--
Livello dinamico (m dal p.c.)	--
Livello statico (m s.l.m.)	--
Livello dinamico (m s.l.m.)	--
Diam_rivest (cm)	--
Stratigrafia	--
Stato	Non più attivo

AUTOSTRADA A-1 MILANO-NAPOLI tratto Incisa-Valdarno

Sigla: P170

Tipo: pozzo

Comune: Figline Valdarno-FI

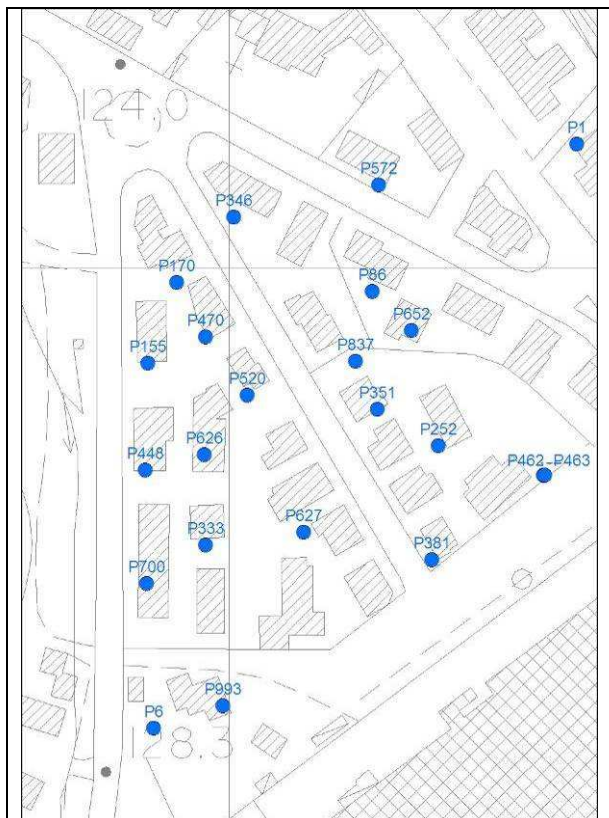
Coordinata X: 1699980

Coordinata Y: 4832004

Quota: 127 m s.l.m.

Sezione CTR: 276140

Sigla (Provincia): d38172



Tipologia d'uso: altri usi

Data misura: 30-05-11

Note: misura non effettuabile, pozzo non più attivo

Profondità (m)	--
Livello statico (m dal p.c.)	--
Livello dinamico (m dal p.c.)	--
Livello statico (m s.l.m.)	--
Livello dinamico (m s.l.m.)	--
Diam_rivest (cm)	--
Stratigrafia	--
Stato	Non più attivo

AUTOSTRADA A-1 MILANO-NAPOLI tratto Incisa-Valdarno

Sigla: P171

Tipo: pozzo

Comune: Figline Valdarno-FI

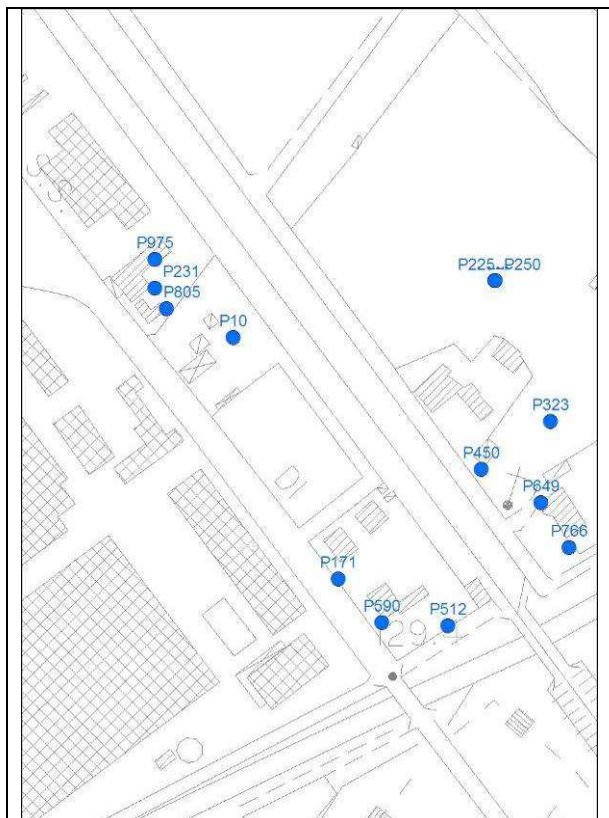
Coordinata X: 1700410

Coordinata Y: 4831679

Quota: 125 m s.l.m.

Sezione CTR: 276140

Sigla (Provincia): d38215



Tipologia d'uso: domestico

Data misura: 30-05-11

Note: misura non effettuabile, pozzo non attivo

Profondità (m)	9
Livello statico (m dal p.c.)	--
Livello dinamico (m dal p.c.)	--
Livello statico (m s.l.m.)	--
Livello dinamico (m s.l.m.)	--
Diam_rivest (cm)	--
Stratigrafia	--
Stato	Non attivo

AUTOSTRADA A-1 MILANO-NAPOLI tratto Incisa-Valdarno

Sigla: P172

Tipo: pozzo

Comune: Figline Valdarno-FI


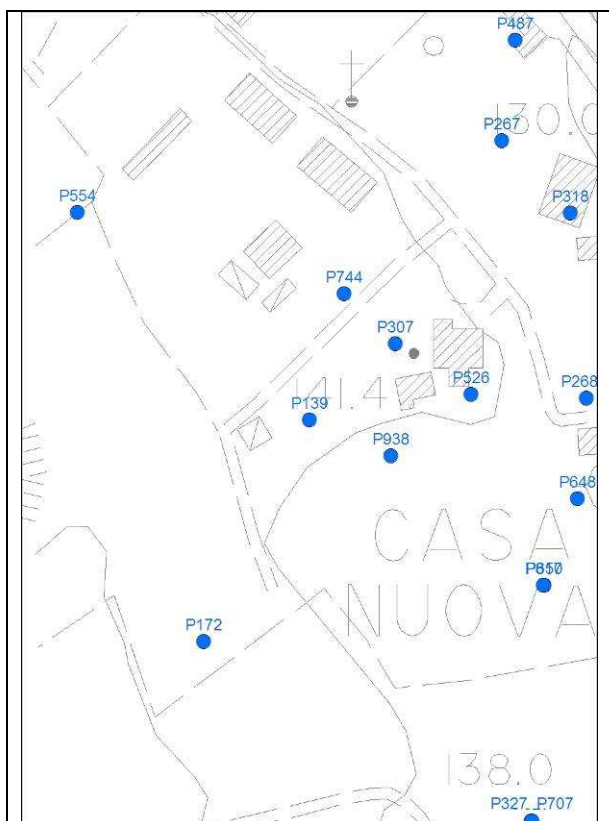
Coordinata X: 1701835

Coordinata Y: 4829412

Quota: 144 m s.l.m.

Sezione CTR: 287030

Sigla (Provincia): d38217



Tipologia d'uso: domestico

Data misura: 01/06/2011

Note: proprietà chiusa, pozzo non accessibile, misura non effettuabile

Profondità (m)	30
Livello statico (m dal p.c.)	--
Livello dinamico (m dal p.c.)	--
Livello statico (m s.l.m.)	--
Livello dinamico (m s.l.m.)	--
Diam_rivest (cm)	--
Stratigrafia	--
Stato	--

AUTOSTRADA A-1 MILANO-NAPOLI tratto Incisa-Valdarno

Sigla: P173

Tipo: pozzo

Comune: Figline Valdarno-FI


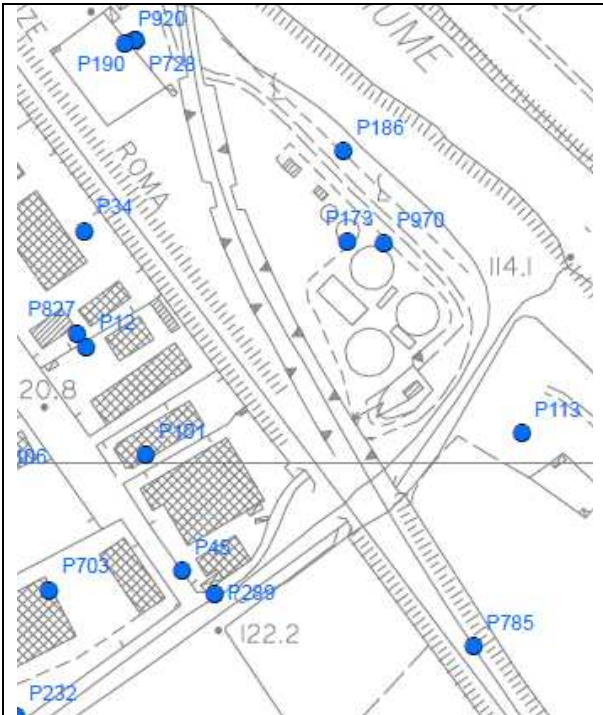
Coordinata X: 1698774

Coordinata Y: 4834161

Quota: 114,1m s.l.m.

Sezione CTR: 276140

Sigla (Provincia): d38395



Tipologia d'uso: domestico

Data misura:

Note:

Profondità (m)	30
Livello statico (m dal p.c.)	--
Livello dinamico (m dal p.c.)	--
Livello statico (m s.l.m.)	--
Livello dinamico (m s.l.m.)	--
Diam_rivest (cm)	--
Stratigrafia	--
Stato	

AUTOSTRADA A-1 MILANO-NAPOLI tratto Incisa-Valdarno

Sigla: P174

Tipo: pozzo

Comune: Figline Valdarno-FI

Coordinata X: 1699559

Coordinata Y: 4832336

Quota: 132 m s.l.m.

Sezione CTR: 276140

Sigla (Provincia): d38412



Tipologia d'uso: altri usi

Data misura: 01-06-11

Note: attualmente non è utilizzato

Profondità (m)	10
Livello statico (m dal p.c.)	4,40
Livello dinamico (m dal p.c.)	--
Livello statico (m s.l.m.)	127,6
Livello dinamico (m s.l.m.)	--
Diam_rivest (cm)	200
Stratigrafia	--
Stato	Non attivo

AUTOSTRADA A-1 MILANO-NAPOLI tratto Incisa-Valdarno

Sigla: P175

Tipo: pozzo

Comune: Figline Valdarno-FI

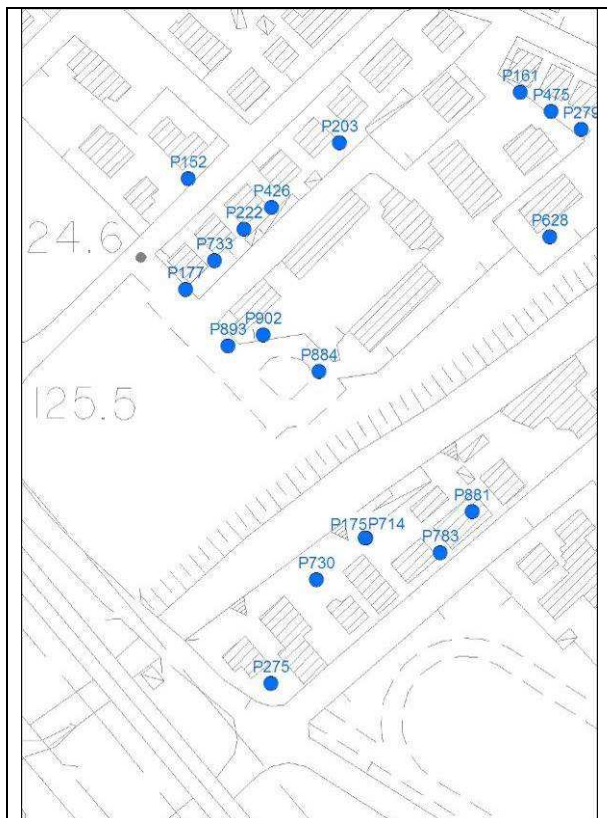
Coordinata X: 1700301

Coordinata Y: 4833228

Quota: 124 m s.l.m.

Sezione CTR: 276140

Sigla (Provincia): d38427



Tipologia d'uso: domestico

Data misura: 31/05/11

Note: misura non effettuabile – mancata autorizzazione

Profondità (m)	8
Livello statico (m dal p.c.)	--
Livello dinamico (m dal p.c.)	--
Livello statico (m s.l.m.)	--
Livello dinamico (m s.l.m.)	--
Diam_rivest (cm)	--
Stratigrafia	--
Stato	

AUTOSTRADA A-1 MILANO-NAPOLI tratto Incisa-Valdarno

Sigla: P176

Tipo: pozzo

Comune: Figline Valdarno-FI

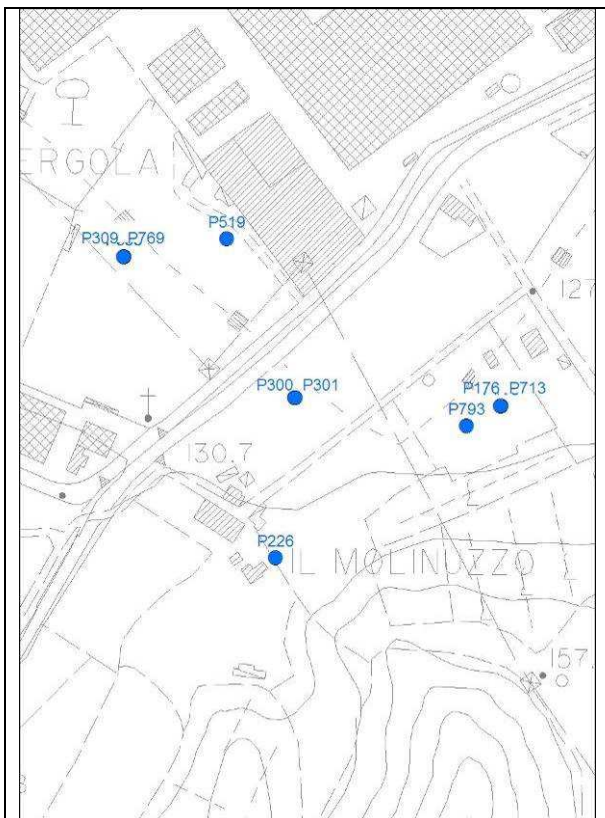
Coordinata X: 1700330

Coordinata Y: 4831381

Quota: 128 m s.l.m.

Sezione CTR: 276140

Sigla (Provincia): d38430



Tipologia d'uso: domestico

Data misura: 30-05-11

Note: misura non effettuabile, proprietà chiusa

Profondità (m)	8
Livello statico (m dal p.c.)	--
Livello dinamico (m dal p.c.)	--
Livello statico (m s.l.m.)	--
Livello dinamico (m s.l.m.)	--
Diam_rivest (cm)	--
Stratigrafia	--
Stato	attivo

AUTOSTRADA A-1 MILANO-NAPOLI tratto Incisa-Valdarno

Sigla: P177

Tipo: pozzo

Comune: Figline Valdarno-FI


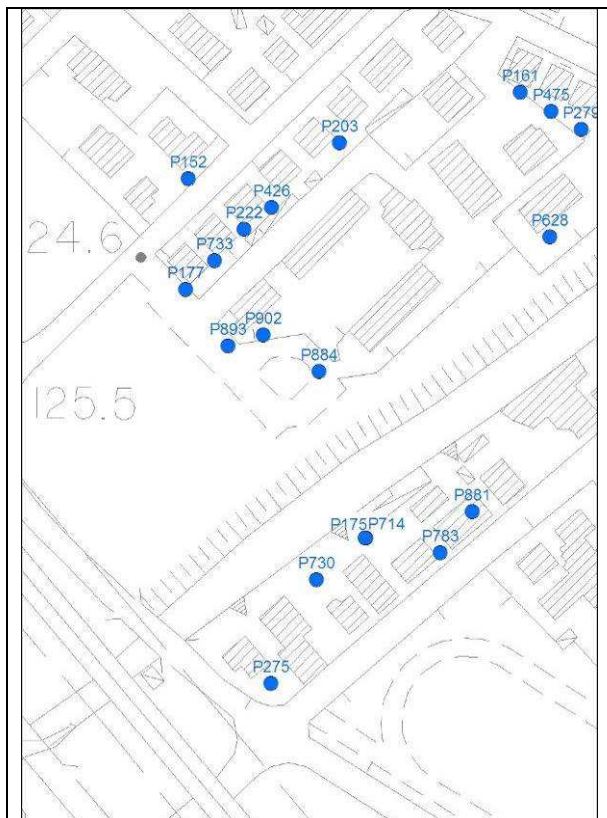
Coordinata X: 1700230

Coordinata Y: 4833326

Quota: 124 m s.l.m.

Sezione CTR: 276140

Sigla (Provincia): d38448



Tipologia d'uso: domestico

Data misura: 01/06/11

Note: misura non effettuabile –
testa pozzo chiusa da pompa

Profondità (m)	13
Livello statico (m dal p.c.)	--
Livello dinamico (m dal p.c.)	--
Livello statico (m s.l.m.)	--
Livello dinamico (m s.l.m.)	--
Diam_rivest (cm)	--
Stratigrafia	--
Stato	attivo

AUTOSTRADA A-1 MILANO-NAPOLI tratto Incisa-Valdarno

Sigla: P178

Tipo: pozzo

Comune: Figline Valdarno-FI

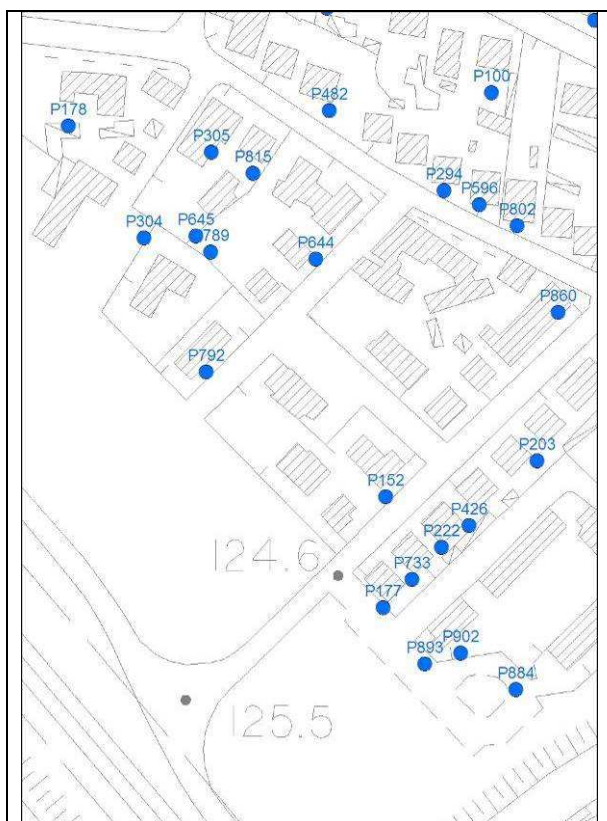
Coordinata X: 1700105

Coordinata Y: 4833517

Quota: 123 m s.l.m.

Sezione CTR: 276140

Sigla (Provincia): d38488



Tipologia d'uso: domestico

Data misura: 01/06/11

Note: misura non effettuabile –
testa pozzo chiusa da pompa

Profondità (m)	6
Livello statico (m dal p.c.)	--
Livello dinamico (m dal p.c.)	--
Livello statico (m s.l.m.)	--
Livello dinamico (m s.l.m.)	--
Diam_rivest (cm)	--
Stratigrafia	--
Stato	

AUTOSTRADA A-1 MILANO-NAPOLI tratto Incisa-Valdarno

Sigla: P179

Tipo: pozzo

Comune: Figline Valdarno-FI


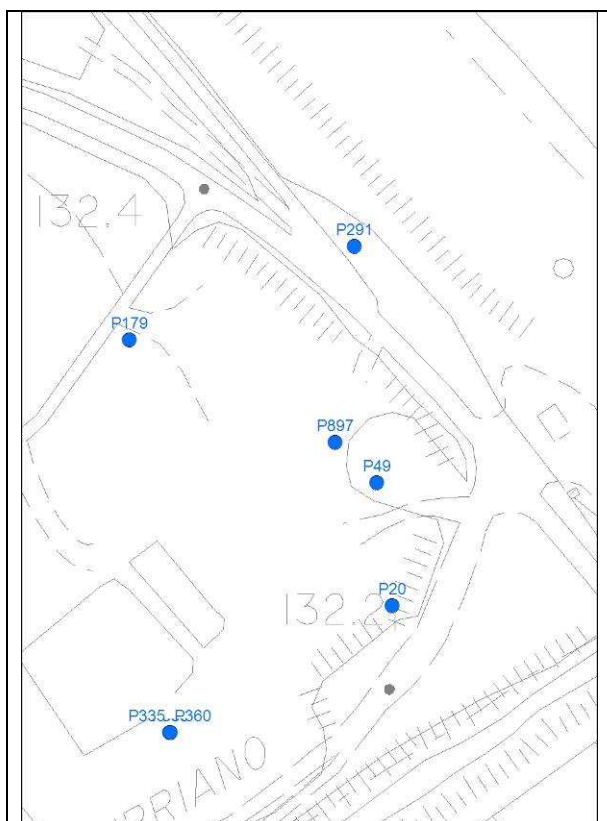
Coordinata X: 1703335

Coordinata Y: 4828512

Quota: m s.l.m.

Sezione CTR: 287030

Sigla (Provincia): d38492



Tipologia d'uso: altri usi

Data misura: 01/06/2011

Note: pozzo non trovato: area industriale chiusa, le persone interpellate non erano a conoscenza della presenza di pozzi

Profondità (m)	20
Livello statico (m dal p.c.)	--
Livello dinamico (m dal p.c.)	--
Livello statico (m s.l.m.)	--
Livello dinamico (m s.l.m.)	--
Diam_rivest (cm)	--
Stratigrafia	--
Stato	--

AUTOSTRADA A-1 MILANO-NAPOLI tratto Incisa-Valdarno

Sigla: P180

Tipo: pozzo

Comune: Figline Valdarno-FI

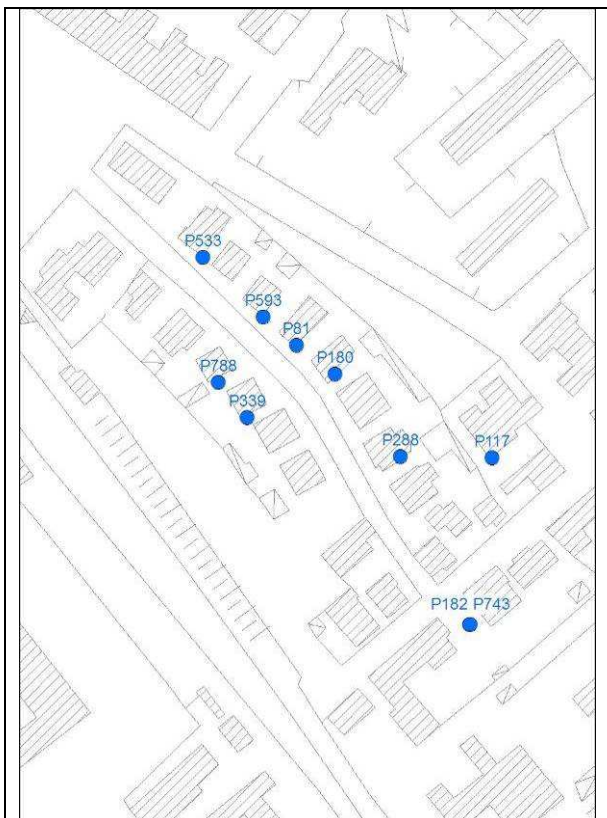
Coordinata X: 1699762

Coordinata Y: 4832832

Quota: 123 m s.l.m.

Sezione CTR: 276140

Sigla (Provincia): d38665



Tipologia d'uso: domestico

Data misura: 03-06-11

Note: misura non effettuabile,
proprietà chiusa

Profondità (m)	7
Livello statico (m dal p.c.)	--
Livello dinamico (m dal p.c.)	--
Livello statico (m s.l.m.)	--
Livello dinamico (m s.l.m.)	--
Diam_rivest (cm)	--
Stratigrafia	--
Stato	attivo

AUTOSTRADA A-1 MILANO-NAPOLI tratto Incisa-Valdarno

Sigla: P181

Tipo: pozzo

Comune: Figline Valdarno-FI

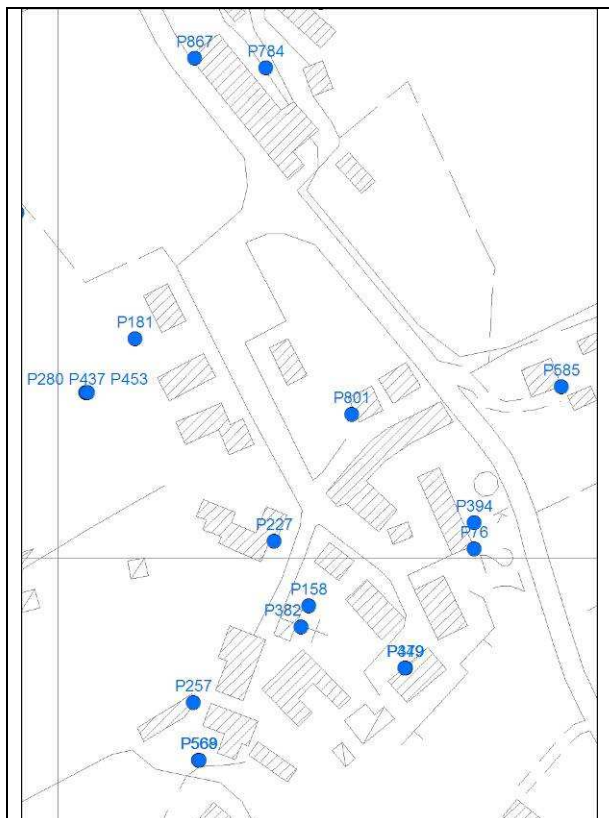
Coordinata X: 1702032

Coordinata Y: 4829095

Quota: 134 m s.l.m.

Sezione CTR: 287030

Sigla (Provincia): d38780



Tipologia d'uso: domestico

Data misura: 31/05/2011

Note: misura non effettuabile per accesso non autorizzato

Profondità (m)	14
Livello statico (m dal p.c.)	--
Livello dinamico (m dal p.c.)	--
Livello statico (m s.l.m.)	--
Livello dinamico (m s.l.m.)	--
Diam_rivest (cm)	--
Stratigrafia	--
Stato	--

AUTOSTRADA A-1 MILANO-NAPOLI tratto Incisa-Valdarno

Sigla: P183

Tipo: pozzo

Comune: Incisa in Valdarno-FI

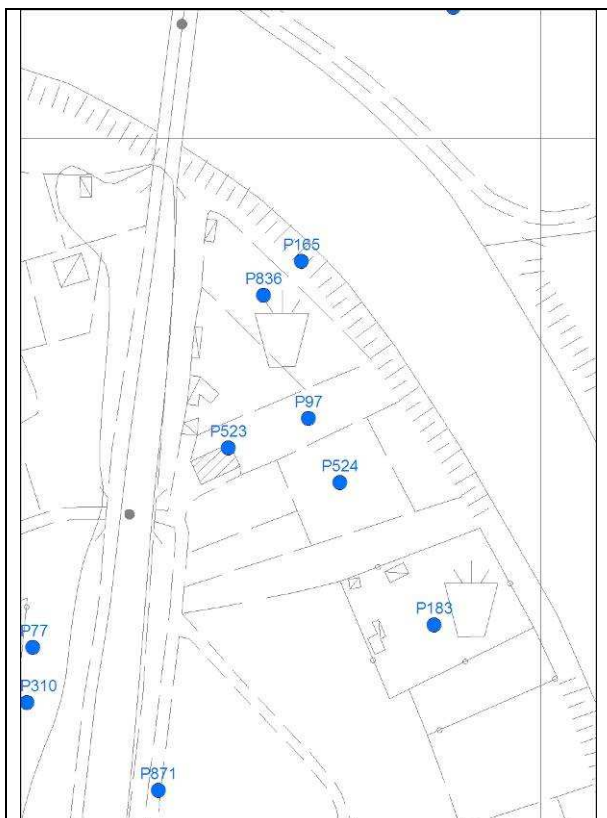
Coordinata X: 1697957

Coordinata Y: 4836807

Quota: m s.l.m.

Sezione CTR: 276100

Sigla (Provincia): d38954



Tipologia d'uso: domestico

Data misura: 24/05/2011

Note: pozzo non trovato nell'area indicata né in quelle adiacenti

Profondità (m)	--
Livello statico (m dal p.c.)	--
Livello dinamico (m dal p.c.)	--
Livello statico (m s.l.m.)	--
Livello dinamico (m s.l.m.)	--
Diam_rivest (cm)	--
Stratigrafia	--
Stato	--

AUTOSTRADA A-1 MILANO-NAPOLI tratto Incisa-Valdarno

Sigla: P184

Tipo: pozzo

Comune: Incisa in Valdarno-FI

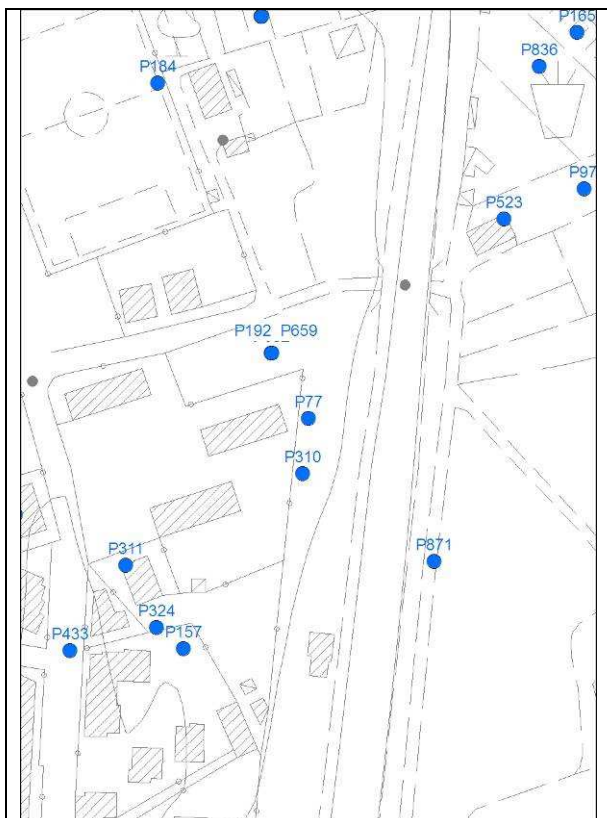
Coordinata X: 1697739

Coordinata Y: 4836930

Quota: m s.l.m.

Sezione CTR: 276100

Sigla (Provincia): d38955



Tipologia d'uso: domestico

Data misura: 24/05/2011

Note: misura non effettuabile causa testapozzo attrezzata con pompa

Profondità (m)	--
Livello statico (m dal p.c.)	--
Livello dinamico (m dal p.c.)	--
Livello statico (m s.l.m.)	--
Livello dinamico (m s.l.m.)	--
Diam_rivest (cm)	--
Stratigrafia	--
Stato	--

AUTOSTRADA A-1 MILANO-NAPOLI tratto Incisa-Valdarno

Sigla: P185

Tipo: pozzo

Comune: Figline Valdarno-FI

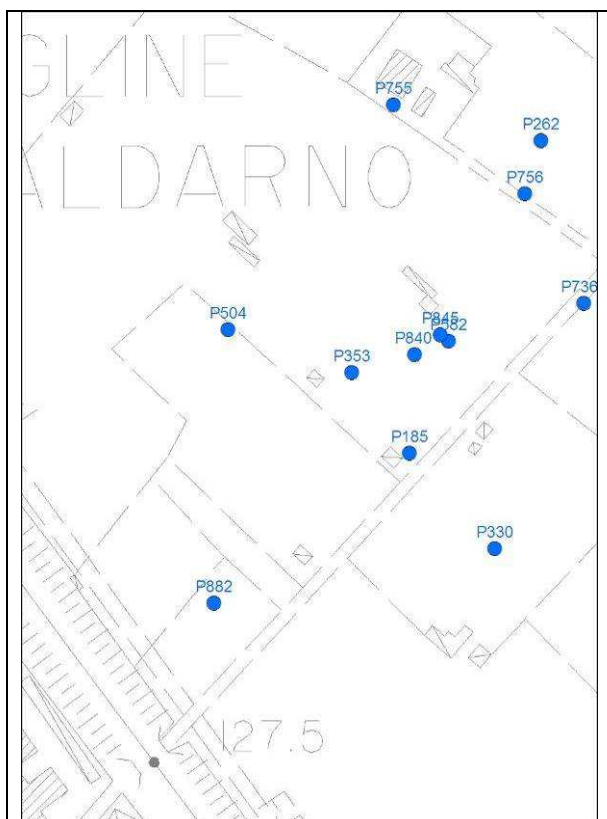
Coordinata X: 1700273

Coordinata Y: 4832223

Quota: 123 m s.l.m.

Sezione CTR: 276140

Sigla (Provincia): d39018



Tipologia d'uso: domestico

Data misura: 31-05-11

Note:

Profondità (m)	10
Livello statico (m dal p.c.)	5,20
Livello dinamico (m dal p.c.)	--
Livello statico (m s.l.m.)	117,8
Livello dinamico (m s.l.m.)	--
Diam_rivest (cm)	80
Stratigrafia	--
Stato	attivo

AUTOSTRADA A-1 MILANO-NAPOLI tratto Incisa-Valdarno

Sigla: P186

Tipo: pozzo

Comune: Figline Valdarno-FI

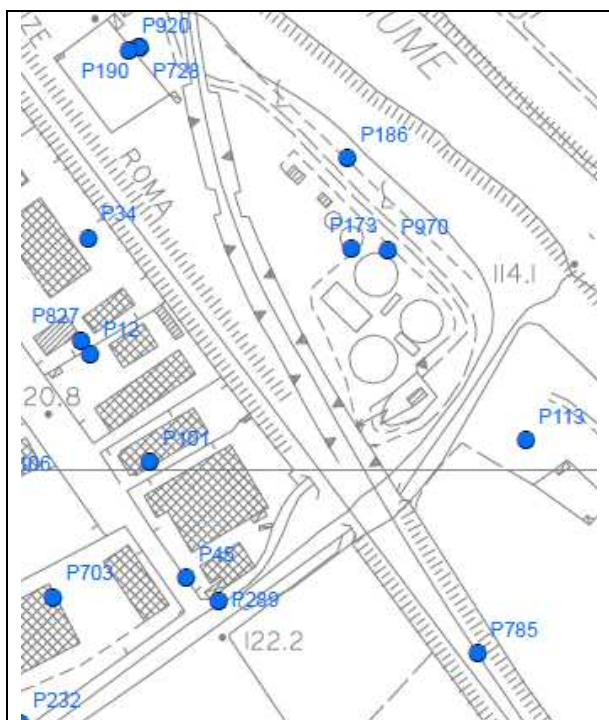
Coordinata X: 1698771

Coordinata Y: 4834223

Quota: 114,1m s.l.m.

Sezione CTR: 276140

Sigla (Provincia): d39058



Tipologia d'uso: domestico

Data misura:

Note: proprietà chiusa, pozzo non visibile, misura non effettuabile

Profondità (m)	--
Livello statico (m dal p.c.)	--
Livello dinamico (m dal p.c.)	--
Livello statico (m s.l.m.)	--
Livello dinamico (m s.l.m.)	--
Diam_rivest (cm)	--
Stratigrafia	--
Stato	

AUTOSTRADA A-1 MILANO-NAPOLI tratto Incisa-Valdarno

Sigla: P187

Tipo: pozzo

Comune: Figline Valdarno-FI

Coordinata X: 1699309

Coordinata Y: 4832855

Quota: 123 m s.l.m.

Sezione CTR: 276140

Sigla (Provincia): d39081



Tipologia d'uso: domestico

Data misura: 08/06/11

Note: misura non effettuabile – proprietà chiusa

Profondità (m)	10
Livello statico (m dal p.c.)	--
Livello dinamico (m dal p.c.)	--
Livello statico (m s.l.m.)	--
Livello dinamico (m s.l.m.)	--
Diam_rivest (cm)	--
Stratigrafia	--
Stato	

AUTOSTRADA A-1 MILANO-NAPOLI tratto Incisa-Valdarno

Sigla: P189

Tipo: pozzo

Comune: Incisa in Valdarno-FI

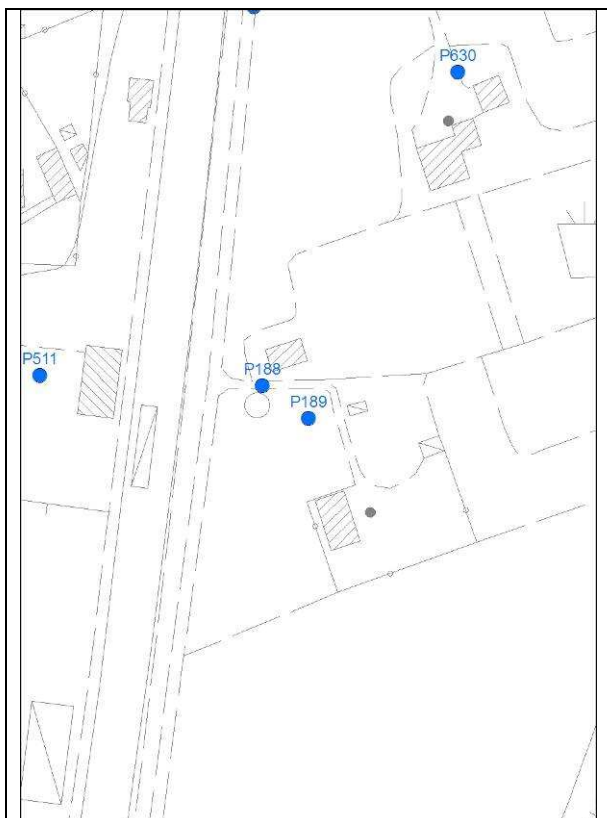
Coordinata X: 1697870

Coordinata Y: 4836578

Quota: m s.l.m.

Sezione CTR: 276100

Sigla (Provincia): d39087



Tipologia d'uso: domestico

Data misura: 24/05/2011

Note: proprietà con strada chiusa

Profondità (m)	--
Livello statico (m dal p.c.)	--
Livello dinamico (m dal p.c.)	--
Livello statico (m s.l.m.)	--
Livello dinamico (m s.l.m.)	--
Diam_rivest (cm)	--
Stratigrafia	--
Stato	--

AUTOSTRADA A-1 MILANO-NAPOLI tratto Incisa-Valdarno

Sigla: P190

Tipo: pozzo

Comune: Figline Valdarno-FI


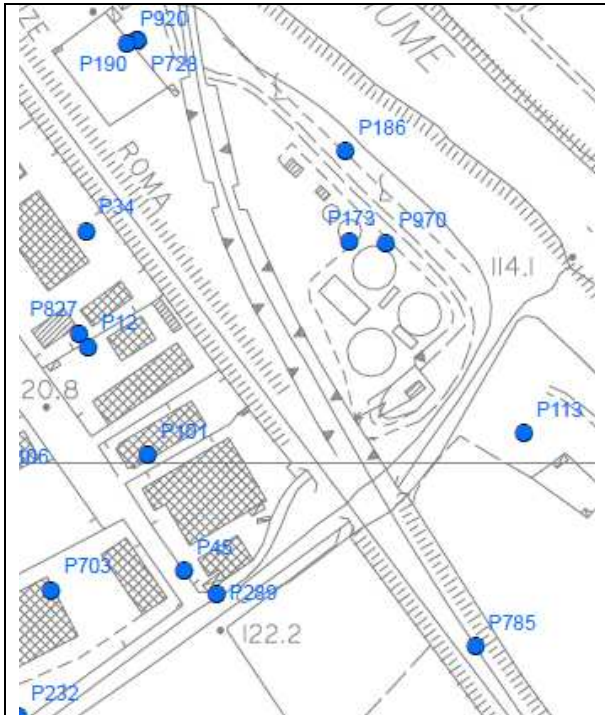
Coordinata X: 1698628

Coordinata Y: 4834300

Quota: 123,6m s.l.m.

Sezione CTR: 276140

Sigla (Provincia): d392



Tipologia d'uso: domestico

Data misura:

Note: Stessa proprietà del P728 ma dice di averne solo uno

Profondità (m)	--
Livello statico (m dal p.c.)	--
Livello dinamico (m dal p.c.)	--
Livello statico (m s.l.m.)	--
Livello dinamico (m s.l.m.)	--
Diam_rivest (cm)	--
Stratigrafia	--
Stato	

AUTOSTRADA A-1 MILANO-NAPOLI tratto Incisa-Valdarno

Sigla: P191

Tipo: pozzo

Comune: Figline Valdarno-FI

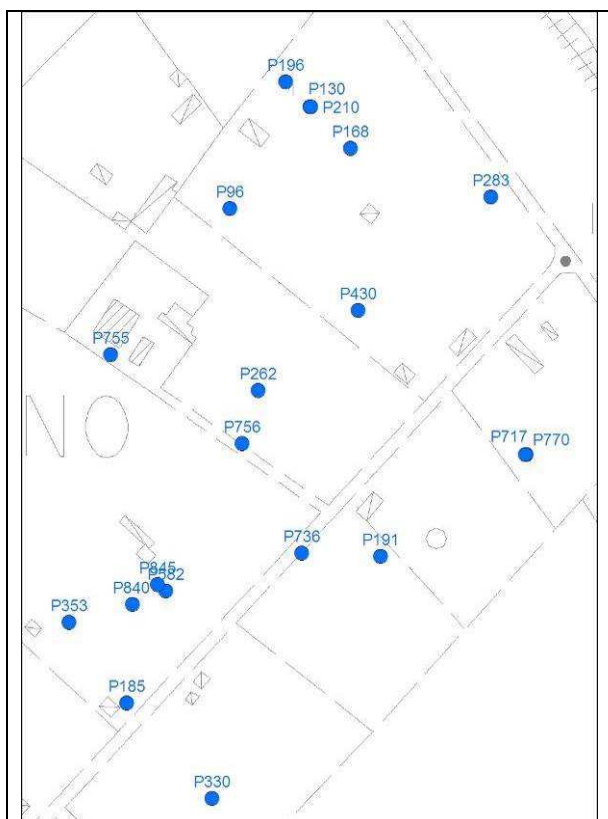
Coordinata X: 1700374

Coordinata Y: 4832281

Quota: 123 m s.l.m.

Sezione CTR: 276140

Sigla (Provincia): d39253



Tipologia d'uso: domestico

Data misura: 31-05-11

Note: misura non effettuabile,
proprietà chiusa

Profondità (m)	9
Livello statico (m dal p.c.)	--
Livello dinamico (m dal p.c.)	--
Livello statico (m s.l.m.)	--
Livello dinamico (m s.l.m.)	--
Diam_rivest (cm)	--
Stratigrafia	--
Stato	attivo

AUTOSTRADA A-1 MILANO-NAPOLI tratto Incisa-Valdarno

Sigla: P192

Tipo: pozzo

Comune: Incisa in Valdarno-FI

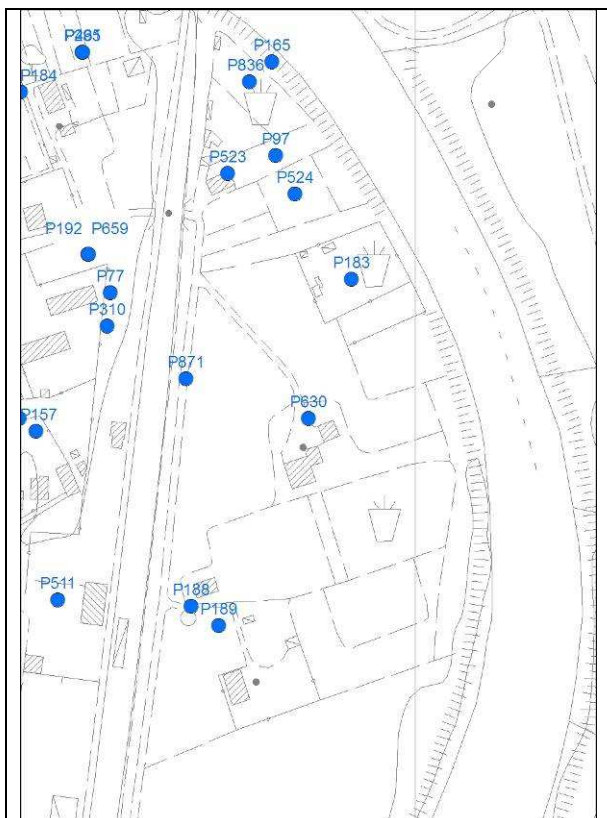
Coordinata X: 1697784

Coordinata Y: 4836824

Quota: 120 m s.l.m.

Sezione CTR: 276100

Sigla (Provincia): d39317



Tipologia d'uso: domestico

Data misura: 24/05/2011

Note: stesso di P659

Profondità (m)	7
Livello statico (m dal p.c.)	--
Livello dinamico (m dal p.c.)	--
Livello statico (m s.l.m.)	--
Livello dinamico (m s.l.m.)	--
Diam_rivest (cm)	--
Stratigrafia	--
Stato	--

AUTOSTRADA A-1 MILANO-NAPOLI tratto Incisa-Valdarno

Sigla: P193

Tipo: pozzo

Comune: Figline Valdarno-FI


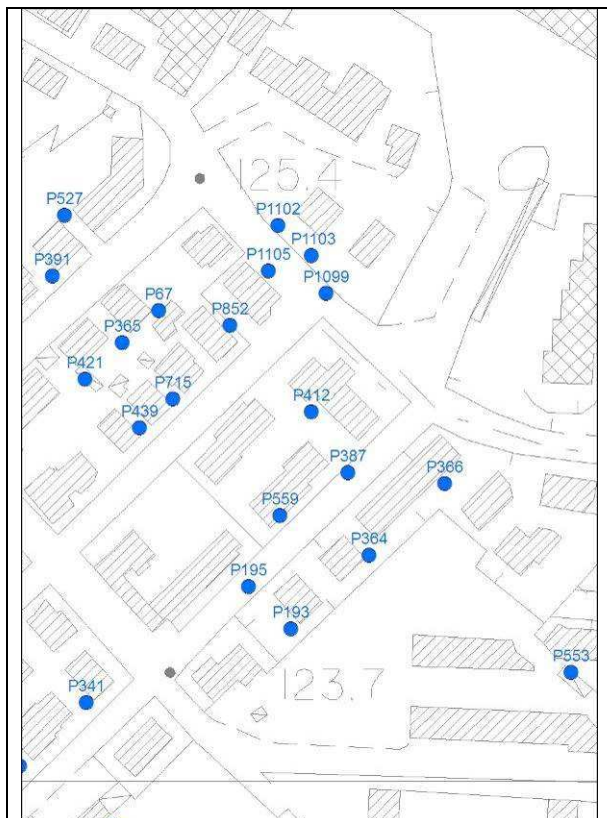
Coordinata X: 1700671

Coordinata Y: 4833070

Quota: 124 m s.l.m.

Sezione CTR: 276140

Sigla (Provincia): d39426



Tipologia d'uso: domestico

Data misura: 23/05/2011

Note: Proprietà chiusa, pozzo non accessibile, misura non effettuabile

Profondità (m)	7
Livello statico (m dal p.c.)	--
Livello dinamico (m dal p.c.)	--
Livello statico (m s.l.m.)	--
Livello dinamico (m s.l.m.)	--
Diam_rivest (cm)	--
Stratigrafia	--
Stato	--

AUTOSTRADA A-1 MILANO-NAPOLI tratto Incisa-Valdarno

Sigla: P194

Tipo: pozzo

Comune: Figline Valdarno-FI

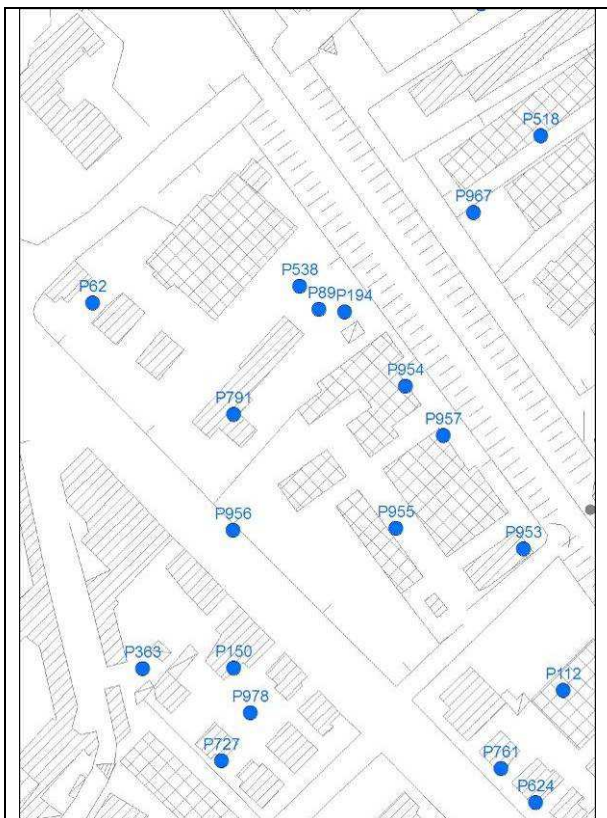
Coordinata X: 1699866

Coordinata Y: 4832465

Quota: 125 m s.l.m.

Sezione CTR: 276140

Sigla (Provincia): d39540



Tipologia d'uso: domestico

Data misura: 01-06-11

Note: misura non effettuabile,
proprietà chiusa

Profondità (m)	7
Livello statico (m dal p.c.)	--
Livello dinamico (m dal p.c.)	--
Livello statico (m s.l.m.)	--
Livello dinamico (m s.l.m.)	--
Diam_rivest (cm)	--
Stratigrafia	--
Stato	attivo

AUTOSTRADA A-1 MILANO-NAPOLI tratto Incisa-Valdarno

Sigla: P195

Tipo: pozzo

Comune: Figline Valdarno-FI

Coordinata X: 1700667

Coordinata Y: 4833114

Quota: 125 m s.l.m.

Sezione CTR: 276140

Sigla (Provincia): d5262



Tipologia d'uso: domestico

Data misura: 31/05/11

Note:

Profondità (m)	6
Livello statico (m dal p.c.)	5,10
Livello dinamico (m dal p.c.)	--
Livello statico (m s.l.m.)	119,90
Livello dinamico (m s.l.m.)	--
Diam_rivest (cm)	120
Stratigrafia	--
Stato	Non attivo

AUTOSTRADA A-1 MILANO-NAPOLI tratto Incisa-Valdarno

Sigla: P196

Tipo: pozzo

Comune: Figline Valdarno-FI


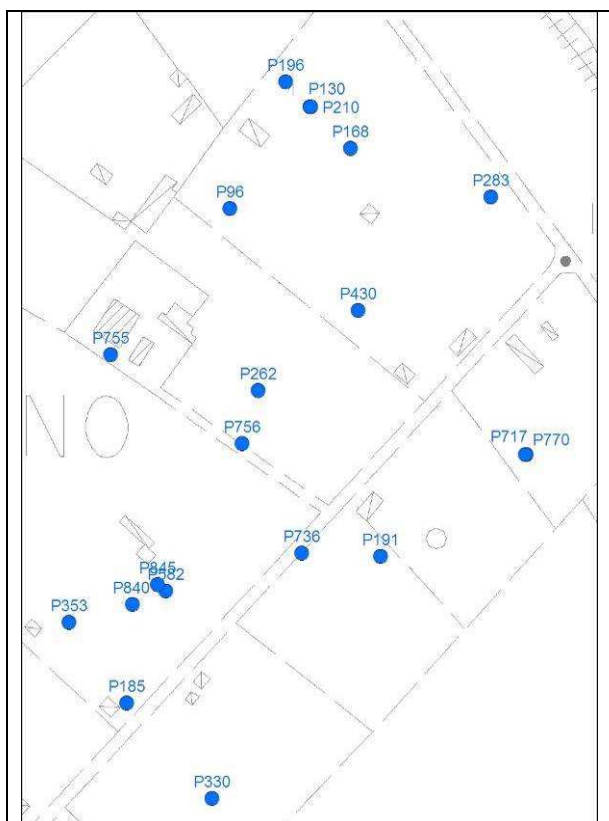
Coordinata X: 1700336

Coordinata Y: 4832469

Quota: 122 m s.l.m.

Sezione CTR: 276140

Sigla (Provincia): d39687



Tipologia d'uso: domestico

Data misura: 31-05-11

Note: misura non effettuabile,
proprietà chiusa

Profondità (m)	10
Livello statico (m dal p.c.)	--
Livello dinamico (m dal p.c.)	--
Livello statico (m s.l.m.)	--
Livello dinamico (m s.l.m.)	--
Diam_rivest (cm)	--
Stratigrafia	--
Stato	attivo

AUTOSTRADA A-1 MILANO-NAPOLI tratto Incisa-Valdarno

Sigla: P197

Tipo: pozzo

Comune: Reggello-FI

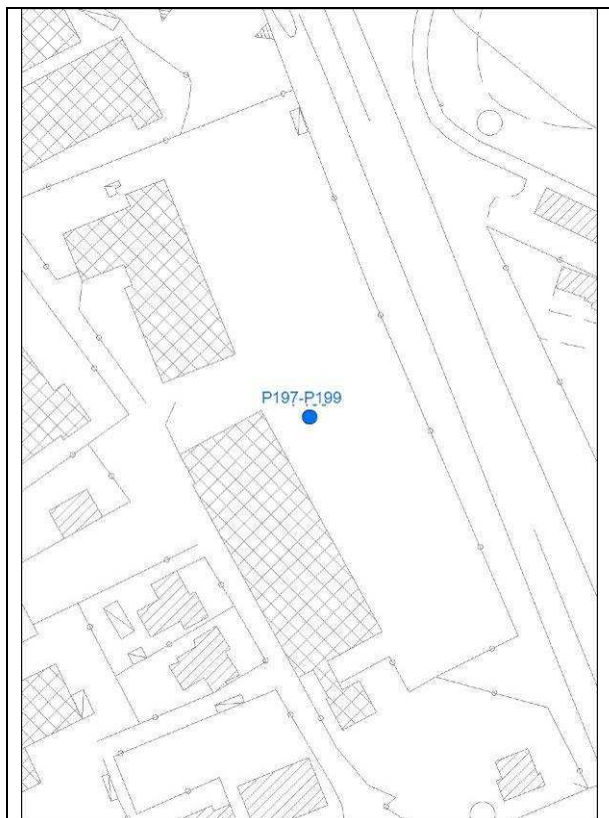
Coordinata X: 1698154

Coordinata Y: 4837818

Quota: 135 m s.l.m.

Sezione CTR: 276100

Sigla (Provincia): d39696



Tipologia d'uso: altri usi

Data misura: 17/05/2011

Note: area industriale abbandonata e chiusa, pozzo non accessibile

Profondità (m)	--
Livello statico (m dal p.c.)	--
Livello dinamico (m dal p.c.)	--
Livello statico (m s.l.m.)	--
Livello dinamico (m s.l.m.)	--
Diam_rivest (cm)	--
Stratigrafia	--
Stato	--

AUTOSTRADA A-1 MILANO-NAPOLI tratto Incisa-Valdarno

Sigla: P198

Tipo: pozzo

Comune: Reggello-FI


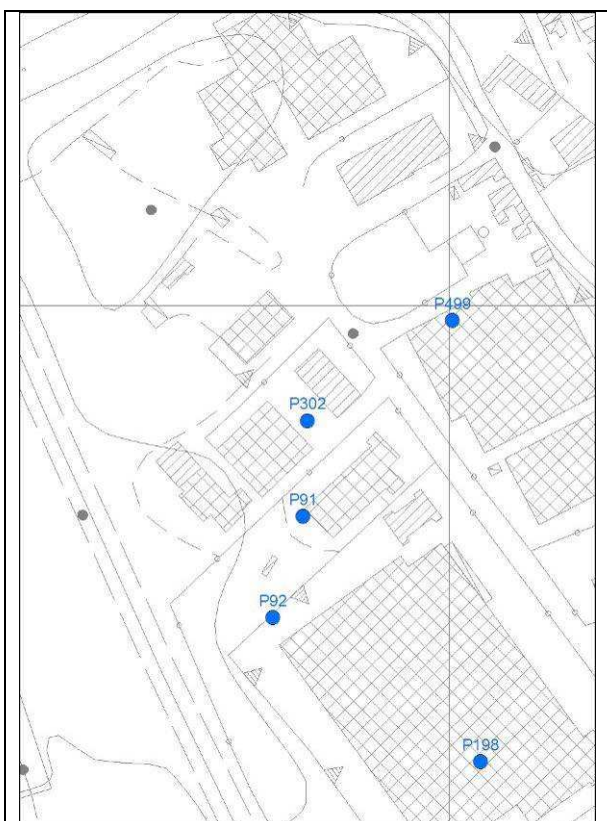
Coordinata X: 1698012

Coordinata Y: 4837819

Quota: m s.l.m.

Sezione CTR: 276100

Sigla (Provincia): d39698



Tipologia d'uso: altri usi

Data misura: 17/05/2011

Note: pozzo non più esistente

Profondità (m)	--
Livello statico (m dal p.c.)	--
Livello dinamico (m dal p.c.)	--
Livello statico (m s.l.m.)	--
Livello dinamico (m s.l.m.)	--
Diam_rivest (cm)	--
Stratigrafia	--
Stato	--

AUTOSTRADA A-1 MILANO-NAPOLI tratto Incisa-Valdarno

Sigla: P199

Tipo: pozzo

Comune: Reggello-FI

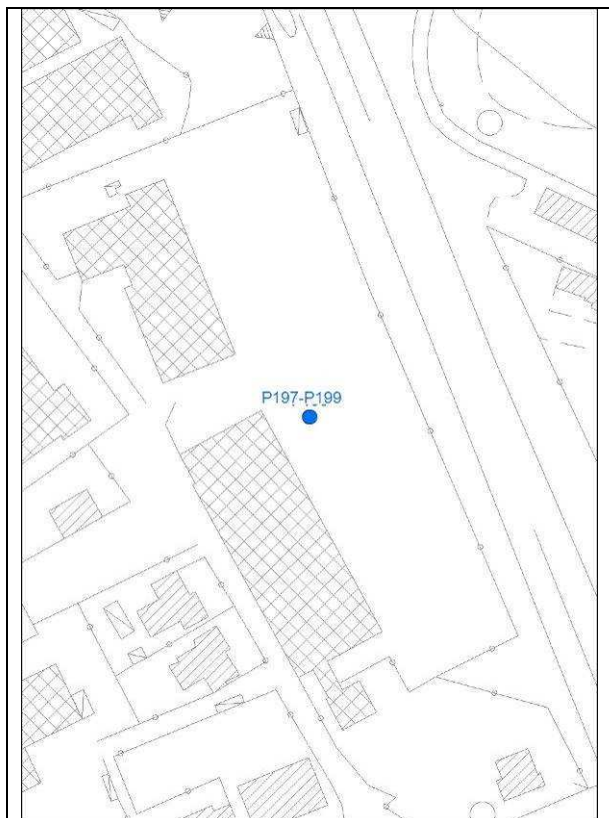
Coordinata X: 1698154

Coordinata Y: 4837818

Quota: 135 m s.l.m.

Sezione CTR: 276100

Sigla (Provincia): d39699



Tipologia d'uso: altri usi

Data misura: 17/05/2011

Note: area industriale abbandonata e chiusa, pozzo non accessibile

Profondità (m)	--
Livello statico (m dal p.c.)	--
Livello dinamico (m dal p.c.)	--
Livello statico (m s.l.m.)	--
Livello dinamico (m s.l.m.)	--
Diam_rivest (cm)	--
Stratigrafia	--
Stato	--

AUTOSTRADA A-1 MILANO-NAPOLI tratto Incisa-Valdarno

Sigla: P200

Tipo: pozzo

Comune: Figline Valdarno-FI


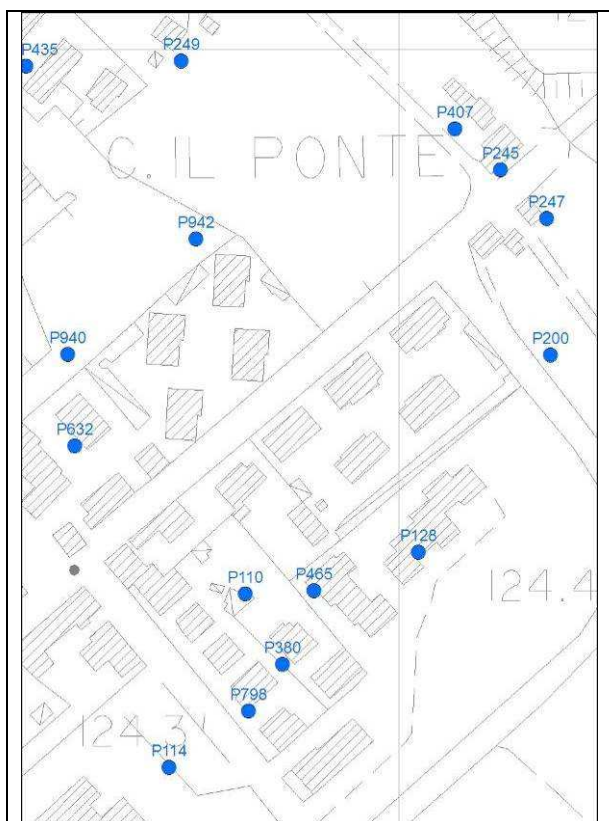
Coordinata X: 1700060

Coordinata Y: 4832888

Quota: 123 m s.l.m.

Sezione CTR: 276140

Sigla (Provincia): d39700



Tipologia d'uso: altri usi

Data misura: 03-06-11

Note:

Profondità (m)	12
Livello statico (m dal p.c.)	6,10
Livello dinamico (m dal p.c.)	--
Livello statico (m s.l.m.)	116,9
Livello dinamico (m s.l.m.)	--
Diam_rivest (cm)	120
Stratigrafia	--

AUTOSTRADA A-1 MILANO-NAPOLI tratto Incisa-Valdarno

Sigla: P201

Tipo: pozzo

Comune: Reggello-FI


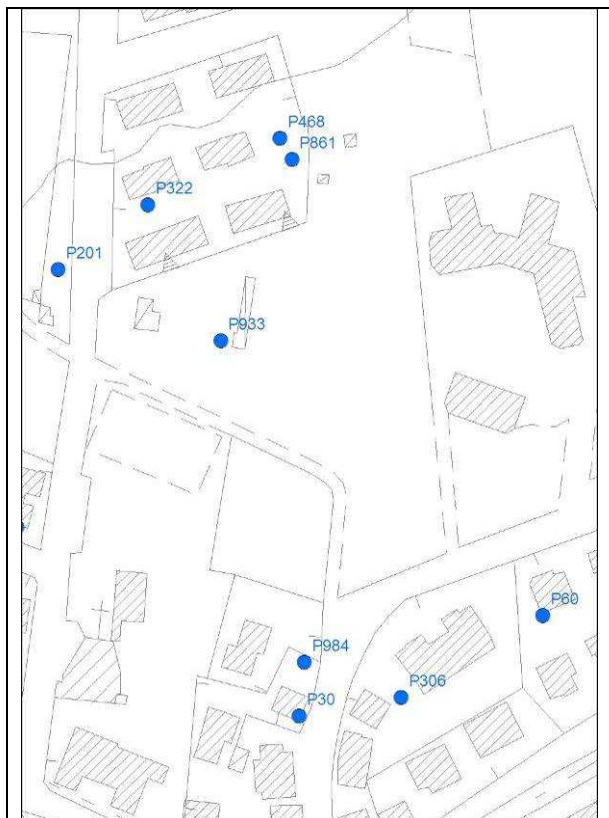
Coordinata X: 1700348

Coordinata Y: 4833652

Quota: 127 m s.l.m.

Sezione CTR: 276140

Sigla (Provincia): d39824



Tipologia d'uso: domestico

Data misura: 03/06/11

Note: misura non effettuabile –
proprietà chiusa

Profondità (m)	4
Livello statico (m dal p.c.)	--
Livello dinamico (m dal p.c.)	--
Livello statico (m s.l.m.)	--
Livello dinamico (m s.l.m.)	--
Diam_rivest (cm)	--
Stratigrafia	--
Stato	

AUTOSTRADA A-1 MILANO-NAPOLI tratto Incisa-Valdarno

Sigla: P202

Tipo: pozzo

Comune: Figline Valdarno-FI

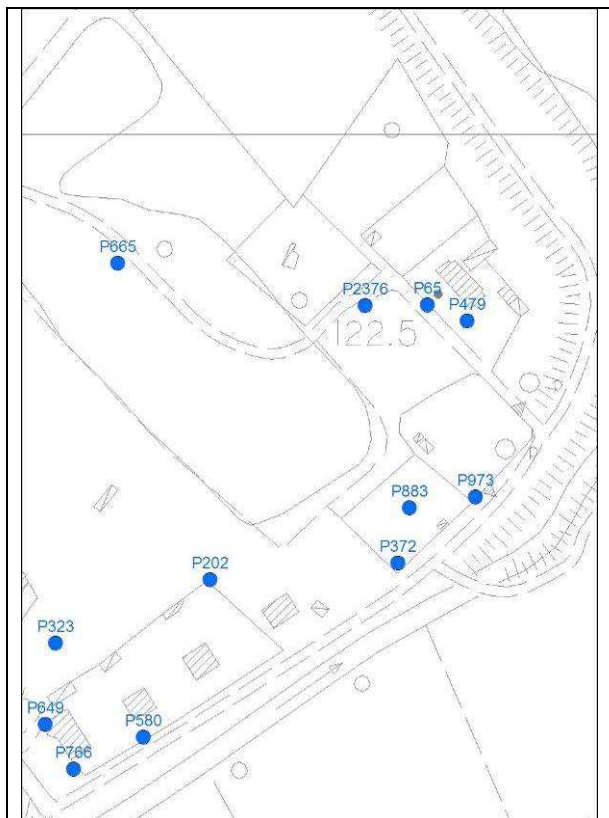
Coordinata X: 1700592

Coordinata Y: 4831789

Quota: 122 m s.l.m.

Sezione CTR: 276140

Sigla (Provincia): d39835



Tipologia d'uso: domestico

Data misura: 31-05-11

Note: misura non effettuabile,
proprietà chiusa

Profondità (m)	18
Livello statico (m dal p.c.)	--
Livello dinamico (m dal p.c.)	--
Livello statico (m s.l.m.)	--
Livello dinamico (m s.l.m.)	--
Diam_rivest (cm)	--
Stratigrafia	--
Stato	attivo

AUTOSTRADA A-1 MILANO-NAPOLI tratto Incisa-Valdarno

Sigla: P203

Tipo: pozzo

Comune: Figline Valdarno-FI

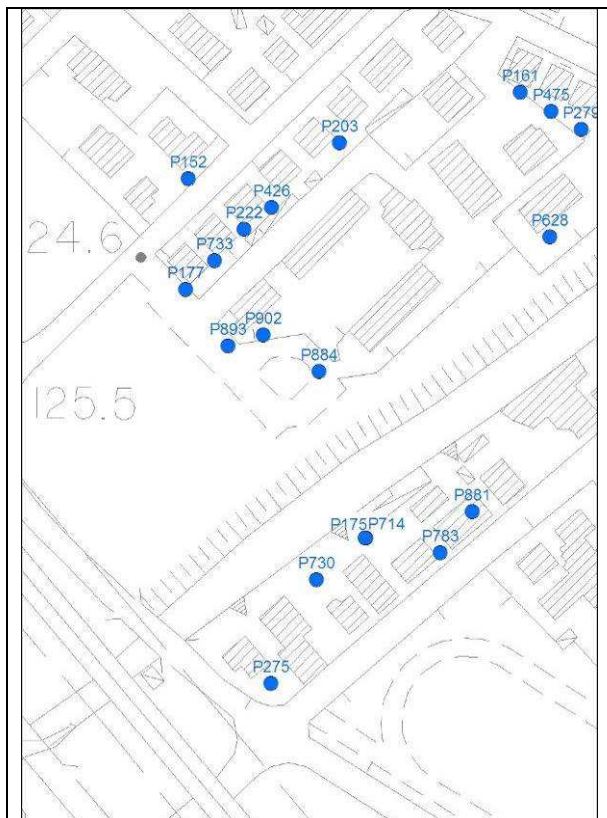
Coordinata X: 1700291

Coordinata Y: 4833384

Quota: 124 m s.l.m.

Sezione CTR: 276140

Sigla (Provincia): d39946



Tipologia d'uso: domestico

Data misura: 01/06/11

Note:

Profondità (m)	7
Livello statico (m dal p.c.)	6,50
Livello dinamico (m dal p.c.)	--
Livello statico (m s.l.m.)	117,40
Livello dinamico (m s.l.m.)	--
Diam_rivest (cm)	20
Stratigrafia	--
Stato	attivo

AUTOSTRADA A-1 MILANO-NAPOLI tratto Incisa-Valdarno

Sigla: P204

Tipo: pozzo

Comune: Figline Valdarno-FI

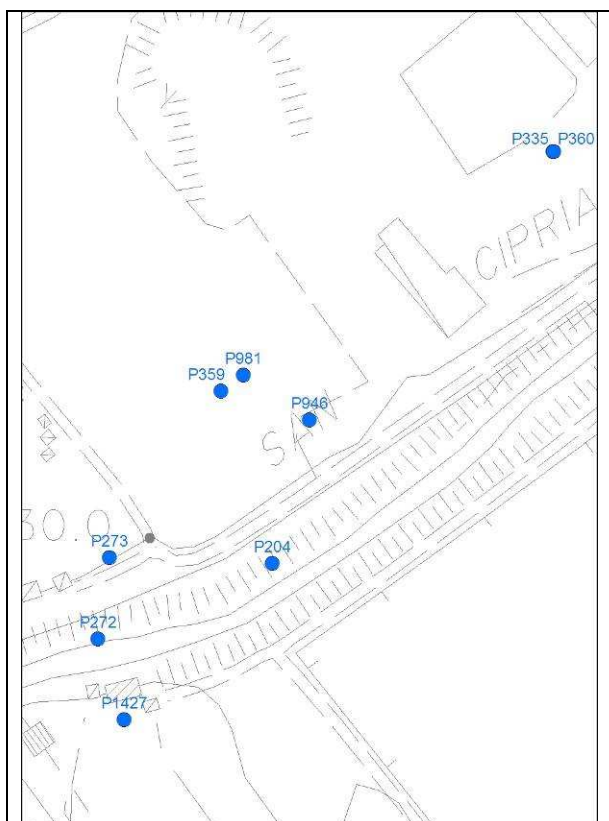
Coordinata X: 1703239

Coordinata Y: 4828192

Quota: 127 m s.l.m.

Sezione CTR:

Sigla (Provincia): d40419



Tipologia d'uso: domestico

Data misura: 01/06/2011

Note: misura non effettuabile, tubo battuto con pompa manuale in testa

Profondità (m)	7
Livello statico (m dal p.c.)	--
Livello dinamico (m dal p.c.)	--
Livello statico (m s.l.m.)	--
Livello dinamico (m s.l.m.)	--
Diam_rivest (cm)	--
Stratigrafia	--
Stato	--

AUTOSTRADA A-1 MILANO-NAPOLI tratto Incisa-Valdarno

Sigla: P205

Tipo: pozzo

Comune: Figline Valdarno-FI

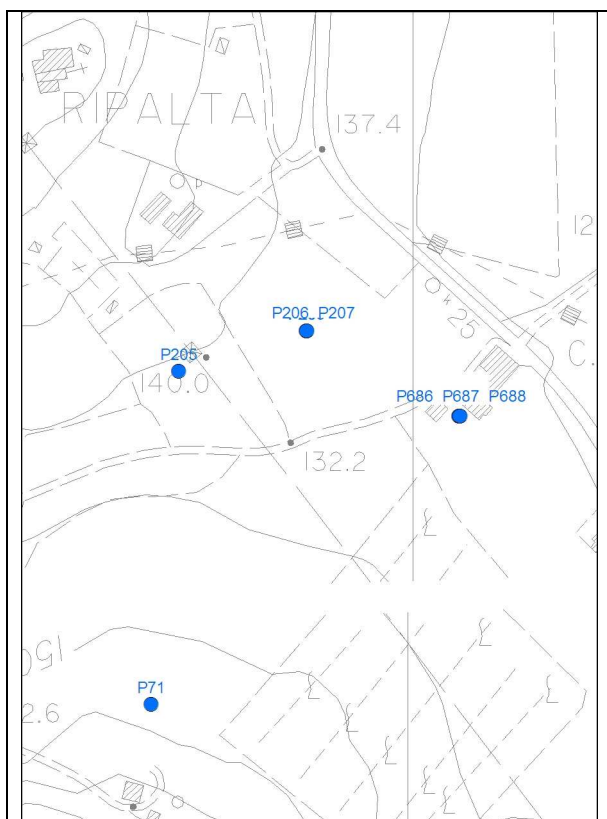
Coordinata X: 1700846

Coordinata Y: 4830515

Quota: 140 m s.l.m.

Sezione CTR: 276140

Sigla (Provincia): d40462



Tipologia d'uso: domestico

Data misura: 26/05/2011

Note:

Profondità (m)	31
Livello statico (m dal p.c.)	22,00
Livello dinamico (m dal p.c.)	--
Livello statico (m s.l.m.)	118,00
Livello dinamico (m s.l.m.)	--
Diam_rivest (cm)	80
Stratigrafia	--
Stato	attivo

AUTOSTRADA A-1 MILANO-NAPOLI tratto Incisa-Valdarno

Sigla: P206

Tipo: pozzo

Comune: Figline Valdarno-FI

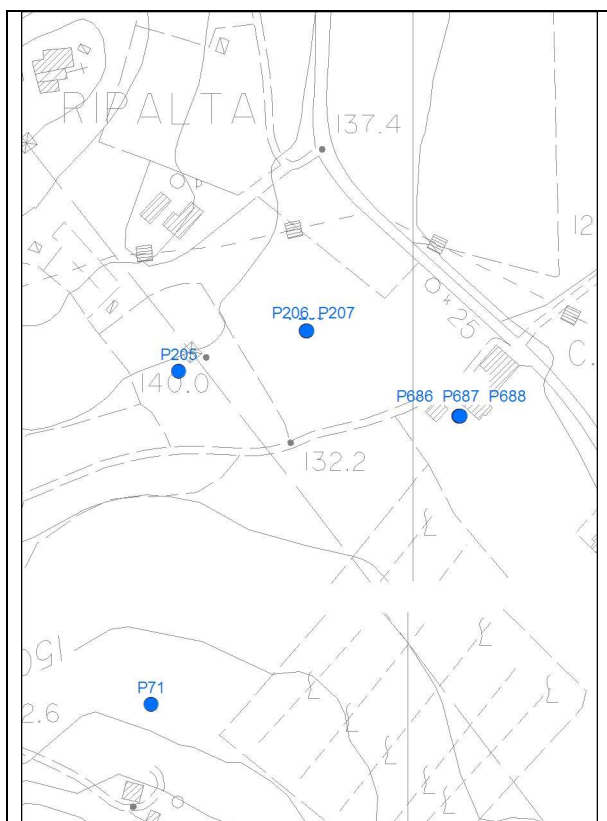
Coordinata X: 1700931

Coordinata Y: 4830542

Quota: 135 m s.l.m.

Sezione CTR: 276140

Sigla (Provincia): d40463



Tipologia d'uso: domestico

Data misura: 26/05/2011

Note:

Profondità (m)	5
Livello statico (m dal p.c.)	1,70
Livello dinamico (m dal p.c.)	--
Livello statico (m s.l.m.)	133,30
Livello dinamico (m s.l.m.)	--
Diam_rivest (cm)	100
Stratigrafia	--
Stato	Non attivo

AUTOSTRADA A-1 MILANO-NAPOLI tratto Incisa-Valdarno

Sigla: P208

Tipo: pozzo

Comune: Figline Valdarno-FI


Coordinata X: 1699384

Coordinata Y: 4832946

Quota: 122 m s.l.m.

Sezione CTR: 276140

Sigla (Provincia): d40467



Tipologia d'uso: domestico

Data misura: 08/06/11

Note: misura non effettuabile – proprietà chiusa

Profondità (m)	7
Livello statico (m dal p.c.)	--
Livello dinamico (m dal p.c.)	--
Livello statico (m s.l.m.)	--
Livello dinamico (m s.l.m.)	--
Diam_rivest (cm)	--
Stratigrafia	--
Stato	

AUTOSTRADA A-1 MILANO-NAPOLI tratto Incisa-Valdarno

Sigla: P210

Tipo: pozzo

Comune: Figline Valdarno-FI

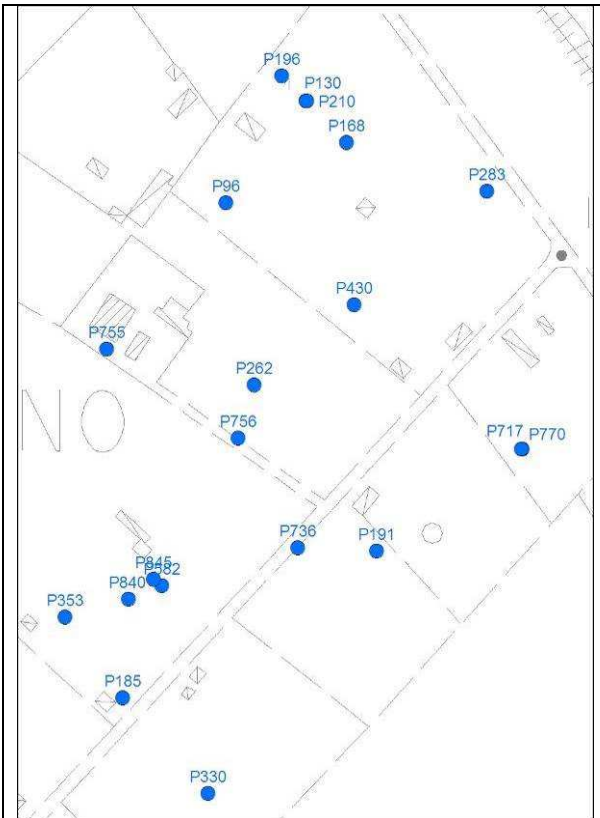
Coordinata X: 1700346

Coordinata Y: 4832459

Quota: 122 m s.l.m.

Sezione CTR: 276140

Sigla (Provincia): d40577



Tipologia d'uso: altri usi

Data misura: 31-05-11

Note:

Profondità (m)	10
Livello statico (m dal p.c.)	5,60
Livello dinamico (m dal p.c.)	--
Livello statico (m s.l.m.)	106,4
Livello dinamico (m s.l.m.)	--
Diam_rivest (cm)	30
Stratigrafia	--
Stato	attivo

AUTOSTRADA A-1 MILANO-NAPOLI tratto Incisa-Valdarno

Sigla: P209

Tipo: pozzo

Comune: Incisa in Valdarno-FI

Coordinata X: 1697717

Coordinata Y: 4836552

Quota: m s.l.m.

Sezione CTR: 276100

Sigla (Provincia): d40561



Tipologia d'uso: domestico

Data misura: 24/05/2011

Note: proprietà chiusa, pozzo non accessibile, misura non effettuabile

Profondità (m)	--
Livello statico (m dal p.c.)	--
Livello dinamico (m dal p.c.)	--
Livello statico (m s.l.m.)	--
Livello dinamico (m s.l.m.)	--
Diam_rivest (cm)	--
Stratigrafia	--
Stato	--

AUTOSTRADA A-1 MILANO-NAPOLI tratto Incisa-Valdarno

Sigla: P212

Tipo: pozzo

Comune: Figline Valdarno-FI

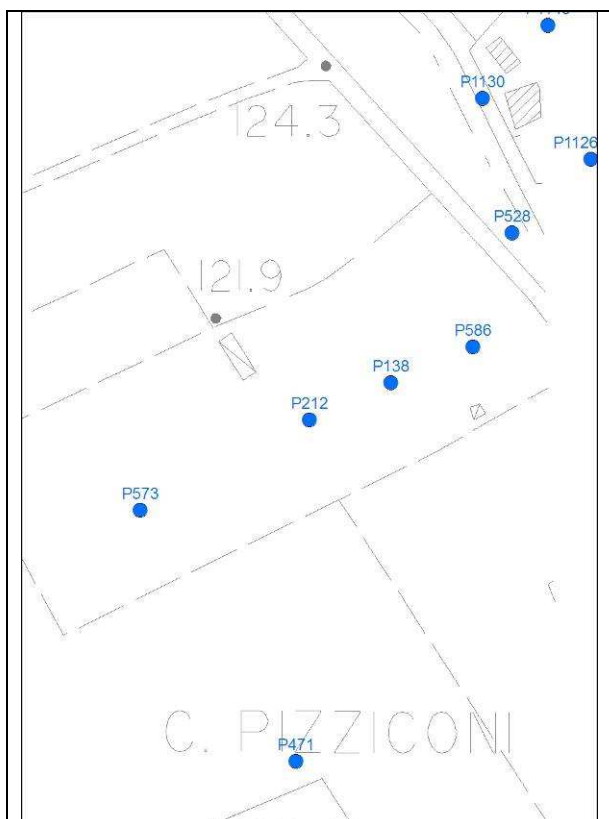
Coordinata X: 1701589

Coordinata Y: 4832211

Quota: 123 m s.l.m.

Sezione CTR: 276140

Sigla (Provincia): d40659



Tipologia d'uso: altri usi

Data misura: 24/05/2011

Note: misura non effettuabile,
pompa nel terreno

Profondità (m)	8
Livello statico (m dal p.c.)	--
Livello dinamico (m dal p.c.)	--
Livello statico (m s.l.m.)	--
Livello dinamico (m s.l.m.)	--
Diam_rivest (cm)	--
Stratigrafia	--
Stato	--

AUTOSTRADA A-1 MILANO-NAPOLI tratto Incisa-Valdarno

Sigla: P213

Tipo: pozzo

Comune: Figline Valdarno-FI

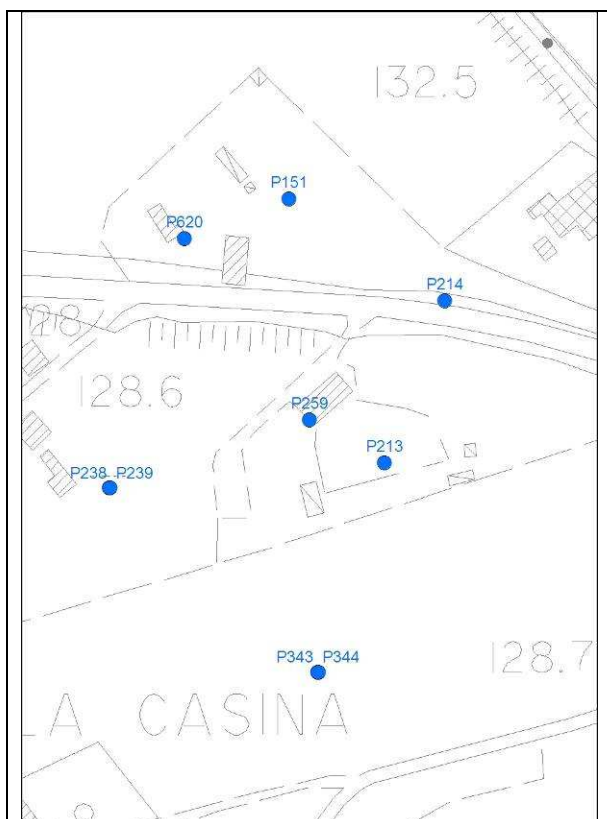
Coordinata X: 1703193

Coordinata Y: 4828568

Quota: m s.l.m.

Sezione CTR: 287030

Sigla (Provincia): d40666



Tipologia d'uso: domestico

Data misura: 01/06/2011

Note: pozzo non trovato; le persone interpellate non ne erano a conoscenza

Profondità (m)	9
Livello statico (m dal p.c.)	--
Livello dinamico (m dal p.c.)	--
Livello statico (m s.l.m.)	--
Livello dinamico (m s.l.m.)	--
Diam_rivest (cm)	--
Stratigrafia	--
Stato	--

AUTOSTRADA A-1 MILANO-NAPOLI tratto Incisa-Valdarno

Sigla: P214

Tipo: pozzo

Comune: Figline Valdarno-FI

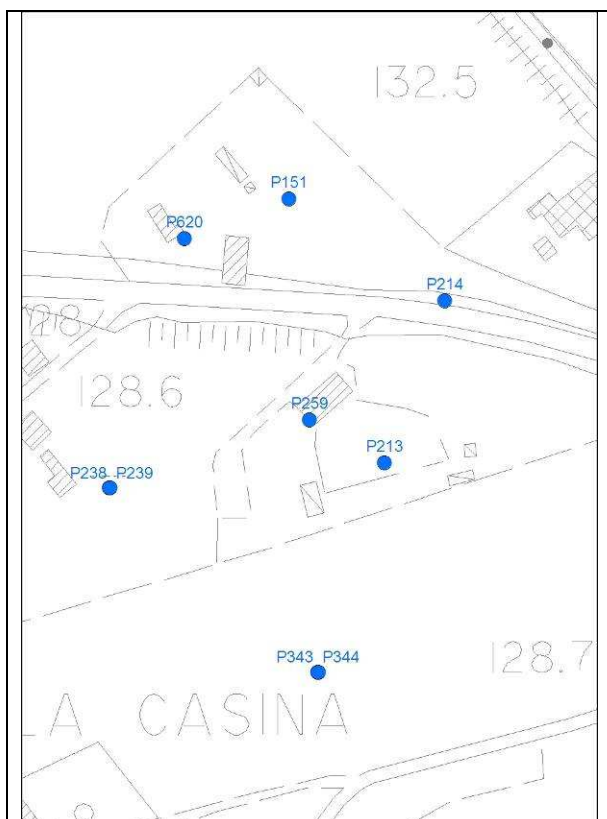
Coordinata X: 1703216

Coordinata Y: 4828632

Quota: m s.l.m.

Sezione CTR: 287030

Sigla (Provincia): d40668



Tipologia d'uso: altri usi

Data misura: 01/06/2011

Note: pozzo non trovato: area industriale il cui personale interpellato non era a conoscenza della presenza di pozzi

Profondità (m)	9
Livello statico (m dal p.c.)	--
Livello dinamico (m dal p.c.)	--
Livello statico (m s.l.m.)	--
Livello dinamico (m s.l.m.)	--
Diam_rivest (cm)	--
Stratigrafia	--
Stato	--

AUTOSTRADA A-1 MILANO-NAPOLI tratto Incisa-Valdarno

Sigla: P215

Tipo: pozzo

Comune: Figline Valdarno-FI


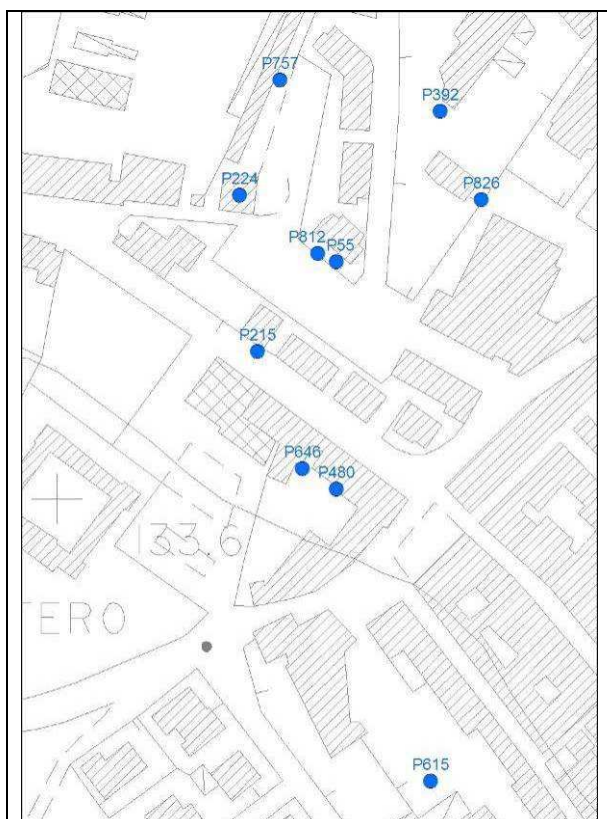
Coordinata X: 1699255

Coordinata Y: 4832698

Quota: 128 m s.l.m.

Sezione CTR: 276140

Sigla (Provincia): d40750



Tipologia d'uso: domestico

Data misura: 08/06/11

Note: misura non effettuabile –
proprietà chiusa

Profondità (m)	10
Livello statico (m dal p.c.)	--
Livello dinamico (m dal p.c.)	--
Livello statico (m s.l.m.)	--
Livello dinamico (m s.l.m.)	--
Diam_rivest (cm)	--
Stratigrafia	--
Stato	

AUTOSTRADA A-1 MILANO-NAPOLI tratto Incisa-Valdarno

Sigla: P216

Tipo: pozzo

Comune: Figline Valdarno-FI

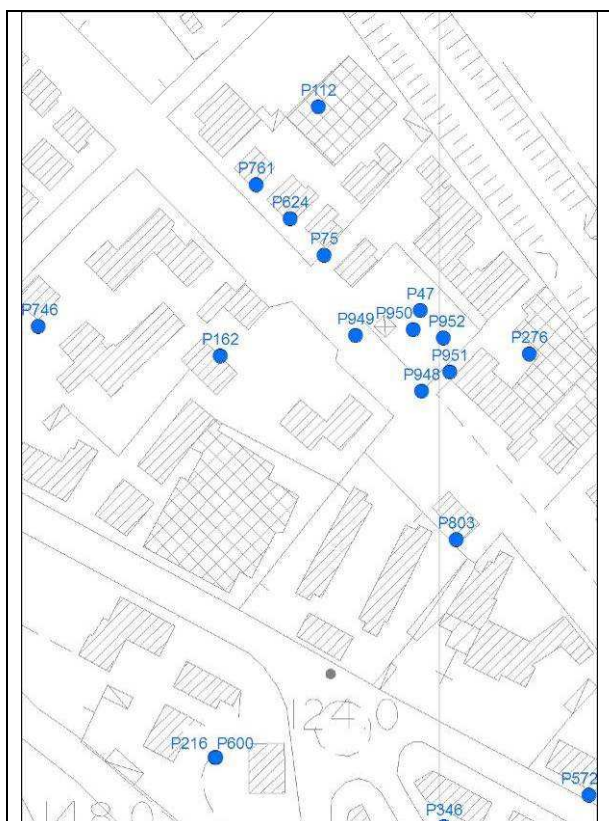
Coordinata X: 1699912

Coordinata Y: 4832057

Quota: 128 m s.l.m.

Sezione CTR: 276140

Sigla (Provincia): d40759



Tipologia d'uso: altri usi

Data misura: 30-05-11

Note: misura non effettuabile,
mancata autorizzazione

Profondità (m)	15
Livello statico (m dal p.c.)	--
Livello dinamico (m dal p.c.)	--
Livello statico (m s.l.m.)	--
Livello dinamico (m s.l.m.)	--
Diam_rivest (cm)	--
Stratigrafia	--
Stato	attivo

AUTOSTRADA A-1 MILANO-NAPOLI tratto Incisa-Valdarno

Sigla: P217

Tipo: pozzo

Comune: Figline Valdarno-FI

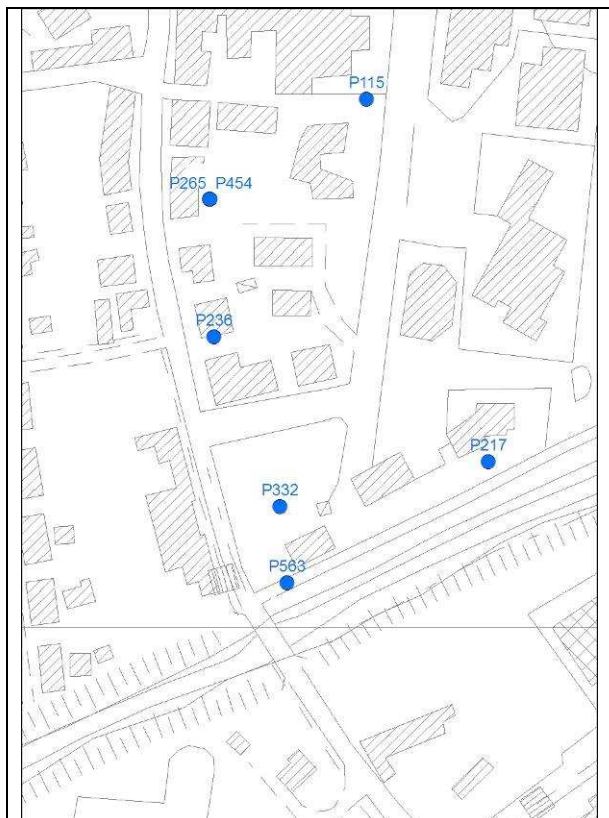
Coordinata X: 1702869

Coordinata Y: 4828074

Quota: 132 m s.l.m.

Sezione CTR: 287030

Sigla (Provincia): d40790



Tipologia d'uso: domestico

Data misura: 31/05/2011

Note:

Profondità (m)	9
Livello statico (m dal p.c.)	3,40
Livello dinamico (m dal p.c.)	--
Livello statico (m s.l.m.)	128,60
Livello dinamico (m s.l.m.)	--
Diam_rivest (cm)	25
Stratigrafia	--
Stato	attivo

AUTOSTRADA A-1 MILANO-NAPOLI tratto Incisa-Valdarno

Sigla: P219

Tipo: pozzo

Comune: Figline Valdarno-FI

Coordinata X: 1699987

Coordinata Y: 4832430

Quota: 122 m s.l.m.

Sezione CTR: 276140

Sigla (Provincia): d40858



Tipologia d'uso: domestico

Data misura: 31-05-11

Note: misura non effettuabile,
mancata autorizzazione

Profondità (m)	8
Livello statico (m dal p.c.)	--
Livello dinamico (m dal p.c.)	--
Livello statico (m s.l.m.)	--
Livello dinamico (m s.l.m.)	--
Diam_rivest (cm)	--
Stratigrafia	--
Stato	attivo

AUTOSTRADA A-1 MILANO-NAPOLI tratto Incisa-Valdarno

Sigla: P220

Tipo: pozzo

Comune: Figline Valdarno-FI

Coordinata X: 1699243

Coordinata Y: 4832979

Quota: 122 m s.l.m.

Sezione CTR: 276140

Sigla (Provincia): d40868



Tipologia d'uso: potabile

Data misura: 08/06/11

Note: misura non effettuabile –
proprietà chiusa

Profondità (m)	7
Livello statico (m dal p.c.)	--
Livello dinamico (m dal p.c.)	--
Livello statico (m s.l.m.)	--
Livello dinamico (m s.l.m.)	--
Diam_rivest (cm)	--
Stratigrafia	--
Stato	

AUTOSTRADA A-1 MILANO-NAPOLI tratto Incisa-Valdarno

Sigla: P221

Tipo: pozzo

Comune: Figline Valdarno-FI

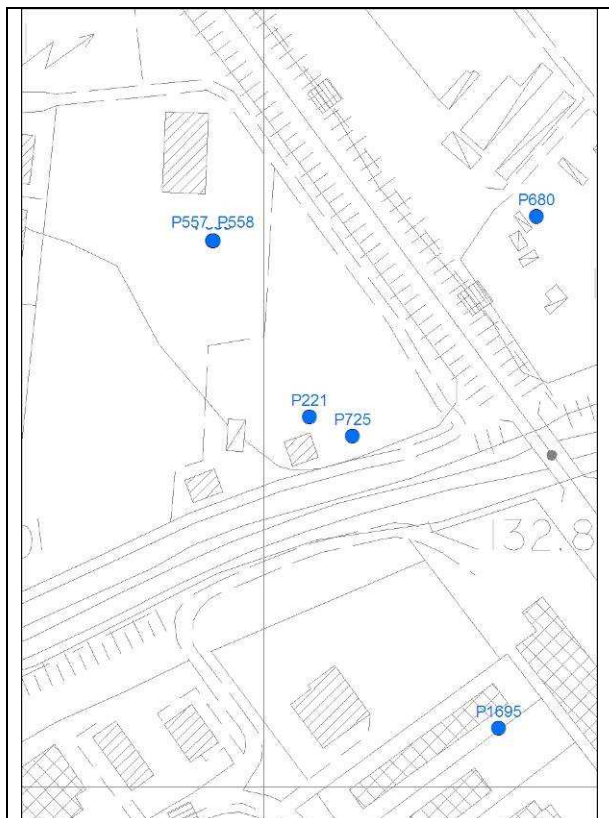
Coordinata X: 1703019

Coordinata Y: 4828155

Quota: 129 m s.l.m.

Sezione CTR: 287030

Sigla (Provincia): d40902



Tipologia d'uso: domestico

Data misura: 31/05/2011

Note: misura non effettuabile per accesso non autorizzato

Profondità (m)	7,5
Livello statico (m dal p.c.)	--
Livello dinamico (m dal p.c.)	--
Livello statico (m s.l.m.)	--
Livello dinamico (m s.l.m.)	--
Diam_rivest (cm)	--
Stratigrafia	--
Stato	--

AUTOSTRADA A-1 MILANO-NAPOLI tratto Incisa-Valdarno

Sigla: P222

Tipo: pozzo

Comune: Figline Valdarno-FI

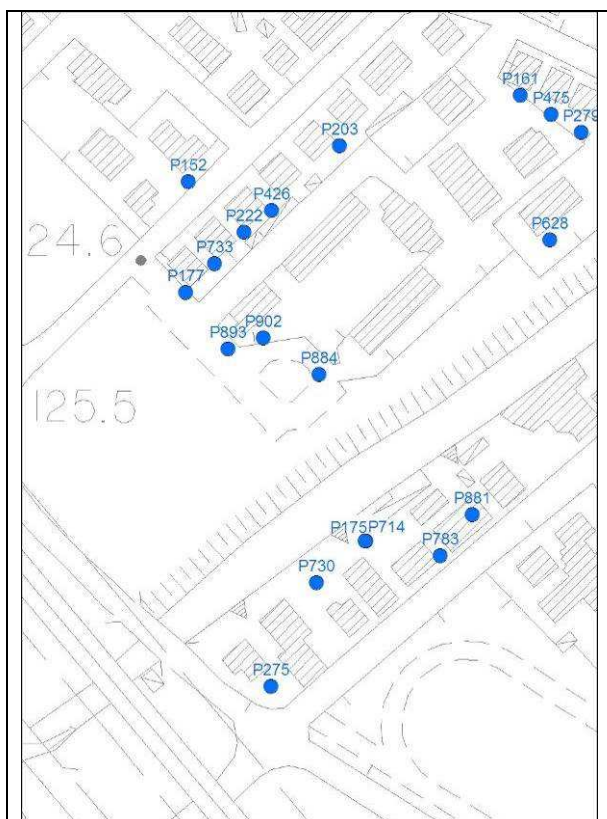
Coordinata X: 1700253

Coordinata Y: 4833350

Quota: 124 m s.l.m.

Sezione CTR: 276140

Sigla (Provincia): d40907



Tipologia d'uso: domestico

Data misura: 01/06/11

Note: misura non effettuabile – mancata autorizzazione

Profondità (m)	7,5
Livello statico (m dal p.c.)	--
Livello dinamico (m dal p.c.)	--
Livello statico (m s.l.m.)	--
Livello dinamico (m s.l.m.)	--
Diam_rivest (cm)	--
Stratigrafia	--
Stato	

AUTOSTRADA A-1 MILANO-NAPOLI tratto Incisa-Valdarno

Sigla: P223

Tipo: pozzo

Comune: Figline Valdarno-FI


Coordinata X: 1700153

Coordinata Y: 4832607

Quota: 122 m s.l.m.

Sezione CTR: 276140

Sigla (Provincia): d40938



Tipologia d'uso: domestico

Data misura: 31-05-11

Note: misura non effettuabile, chiuso da pompa

Profondità (m)	10
Livello statico (m dal p.c.)	--
Livello dinamico (m dal p.c.)	--
Livello statico (m s.l.m.)	--
Livello dinamico (m s.l.m.)	--
Diam_rivest (cm)	--
Stratigrafia	--
Stato	attivo

AUTOSTRADA A-1 MILANO-NAPOLI tratto Incisa-Valdarno

Sigla: P224

Tipo: pozzo

Comune: Figline Valdarno-FI

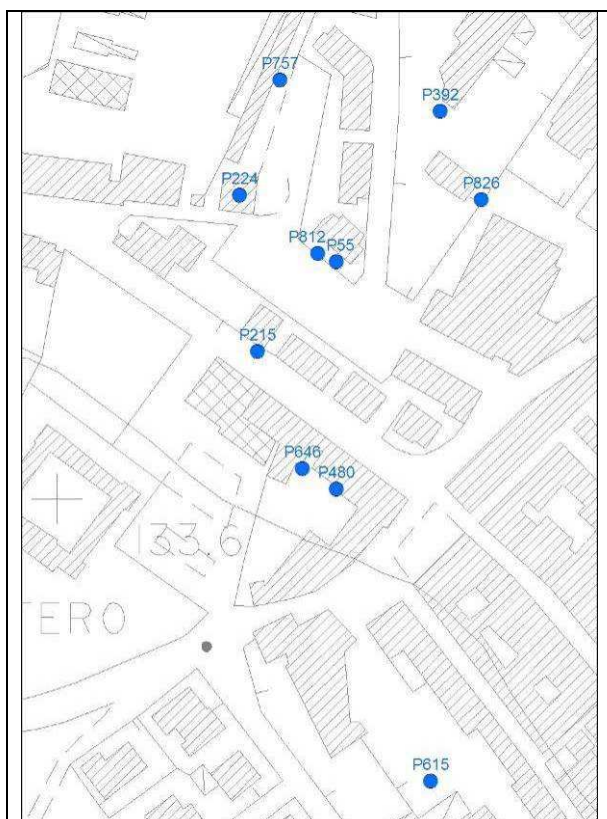
Coordinata X: 1699248

Coordinata Y: 4832760

Quota: 126 m s.l.m.

Sezione CTR: 276140

Sigla (Provincia): d40943



Tipologia d'uso: domestico

Data misura: 08/06/11

Note: misura non effettuabile –
copertura bloccata e non asportabile
senza rompere

Profondità (m)	15
Livello statico (m dal p.c.)	--
Livello dinamico (m dal p.c.)	--
Livello statico (m s.l.m.)	--
Livello dinamico (m s.l.m.)	--
Diam_rivest (cm)	--
Stratigrafia	--
Stato	Non attivo

AUTOSTRADA A-1 MILANO-NAPOLI tratto Incisa-Valdarno

Sigla: P225

Tipo: pozzo

Comune: Figline Valdarno-FI

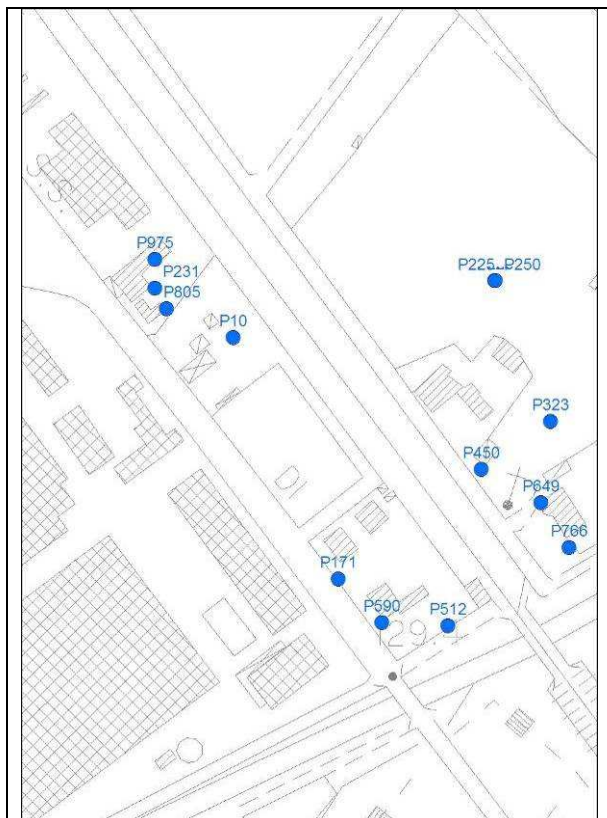
Coordinata X: 1700488

Coordinata Y: 4831827

Quota: 123 m s.l.m.

Sezione CTR: 276140

Sigla (Provincia): d41203



Tipologia d'uso: domestico

Data misura: 31-05-11

Note:

Profondità (m)	9
Livello statico (m dal p.c.)	4,50
Livello dinamico (m dal p.c.)	--
Livello statico (m s.l.m.)	118,50
Livello dinamico (m s.l.m.)	--
Diam_rivest (cm)	120
Stratigrafia	--
Stato	attivo

AUTOSTRADA A-1 MILANO-NAPOLI tratto Incisa-Valdarno

Sigla: P227

Tipo: pozzo

Comune: Figline Valdarno-FI


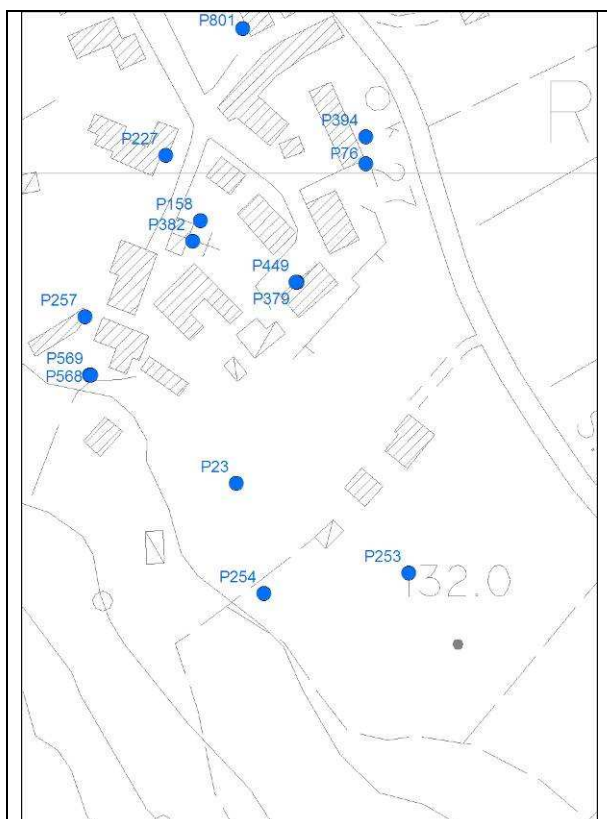
Coordinata X: 1702087

Coordinata Y: 4829015

Quota: 133 m s.l.m.

Sezione CTR: 287030

Sigla (Provincia): d41252



Tipologia d'uso: domestico

Data misura: 31/05/2011

Note: proprietà chiusa, pozzo non accessibile, misura non effettuabile

Profondità (m)	15
Livello statico (m dal p.c.)	--
Livello dinamico (m dal p.c.)	--
Livello statico (m s.l.m.)	--
Livello dinamico (m s.l.m.)	--
Diam_rivest (cm)	--
Stratigrafia	--
Stato	--

AUTOSTRADA A-1 MILANO-NAPOLI tratto Incisa-Valdarno

Sigla: P228

Tipo: pozzo

Comune: Figline Valdarno-FI

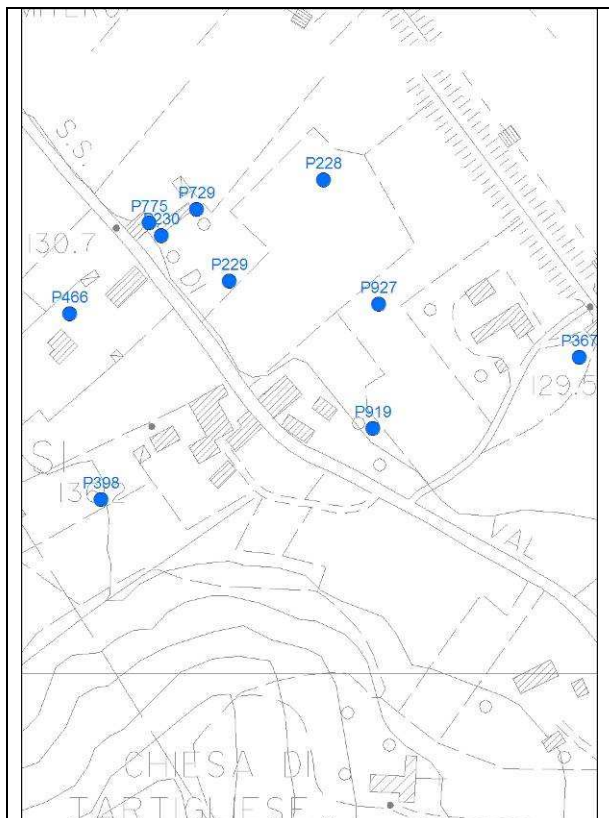
Coordinata X: 1701379

Coordinata Y: 4830302

Quota: 124 m s.l.m.

Sezione CTR:

Sigla (Provincia): d41253



Tipologia d'uso: altri usi

Data misura: 26/05/2011

Note: Proprietà chiusa, pozzo non accessibile, misura non effettuabile

Profondità (m)	9
Livello statico (m dal p.c.)	--
Livello dinamico (m dal p.c.)	--
Livello statico (m s.l.m.)	--
Livello dinamico (m s.l.m.)	--
Diam_rivest (cm)	--
Stratigrafia	--
Stato	--

AUTOSTRADA A-1 MILANO-NAPOLI tratto Incisa-Valdarno

Sigla: P229

Tipo: pozzo

Comune: Figline Valdarno-FI

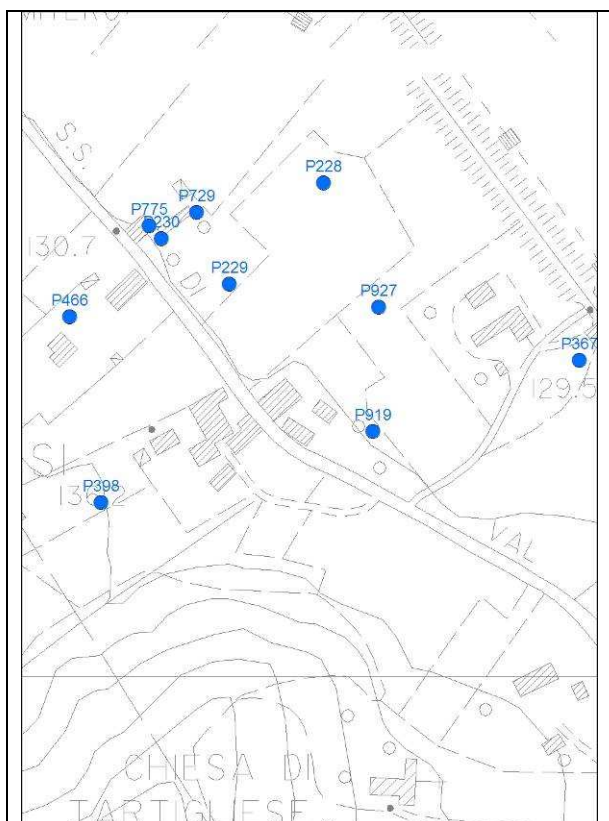
Coordinata X: 1701319

Coordinata Y: 4830237

Quota: m s.l.m.

Sezione CTR: 287020

Sigla (Provincia): d41254



Tipologia d'uso: altri usi

Data misura: 26/05/2011

Note: pozzo non trovato, le persone interpellate non erano a conoscenza della presenza di pozzi

Profondità (m)	9
Livello statico (m dal p.c.)	--
Livello dinamico (m dal p.c.)	--
Livello statico (m s.l.m.)	--
Livello dinamico (m s.l.m.)	--
Diam_rivest (cm)	--
Stratigrafia	--
Stato	--

AUTOSTRADA A-1 MILANO-NAPOLI tratto Incisa-Valdarno

Sigla: P230

Tipo: pozzo

Comune: Figline Valdarno-FI


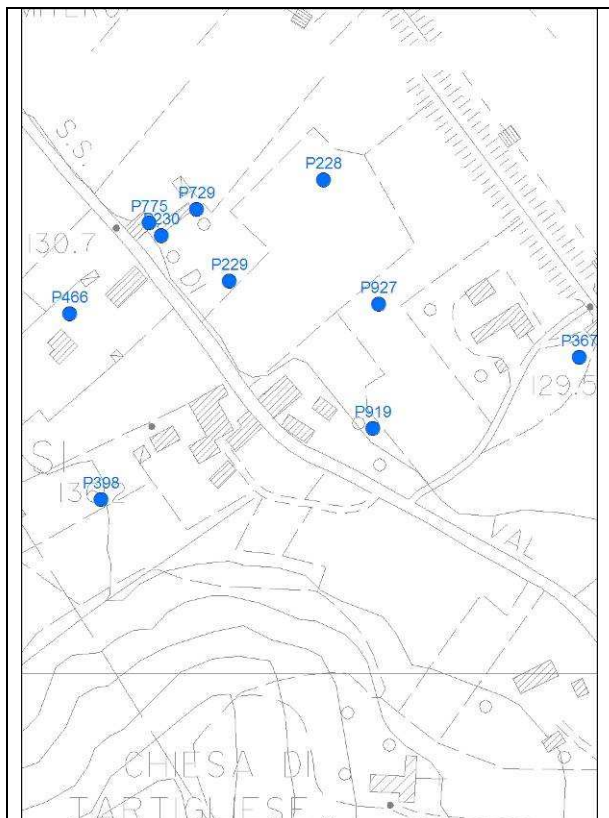
Coordinata X: 1701276

Coordinata Y: 4830266

Quota: 129 m s.l.m.

Sezione CTR: 287020

Sigla (Provincia): d41256



Tipologia d'uso: altri usi

Data misura: 26/05/2011

Note: Proprietà chiusa, pozzo non accessibile, misura non effettuabile

Profondità (m)	7
Livello statico (m dal p.c.)	--
Livello dinamico (m dal p.c.)	--
Livello statico (m s.l.m.)	--
Livello dinamico (m s.l.m.)	--
Diam_rivest (cm)	--
Stratigrafia	--
Stato	--

AUTOSTRADA A-1 MILANO-NAPOLI tratto Incisa-Valdarno

Sigla: P231

Tipo: pozzo

Comune: Figline Valdarno-FI

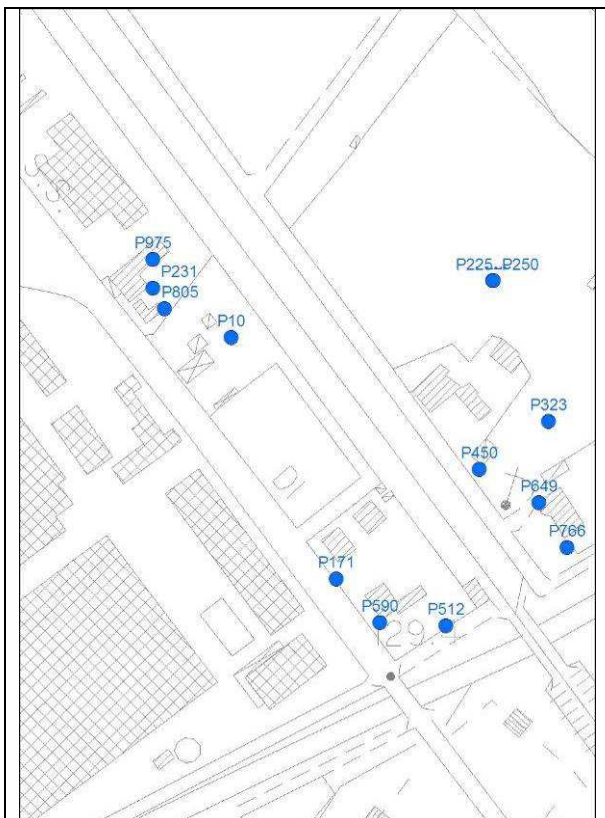
Coordinata X: 1700319

Coordinata Y: 4831823

Quota: 124 m s.l.m.

Sezione CTR: 276140

Sigla (Provincia): d41266



Tipologia d'uso: domestico

Data misura: 30-05-11

Note: misura non effettuabile, chiuso da pompa

Profondità (m)	6
Livello statico (m dal p.c.)	--
Livello dinamico (m dal p.c.)	--
Livello statico (m s.l.m.)	--
Livello dinamico (m s.l.m.)	--
Diam_rivest (cm)	--
Stratigrafia	--
Stato	attivo

AUTOSTRADA A-1 MILANO-NAPOLI tratto Incisa-Valdarno

Sigla: P232

Tipo: pozzo

Comune: Figline Valdarno-FI


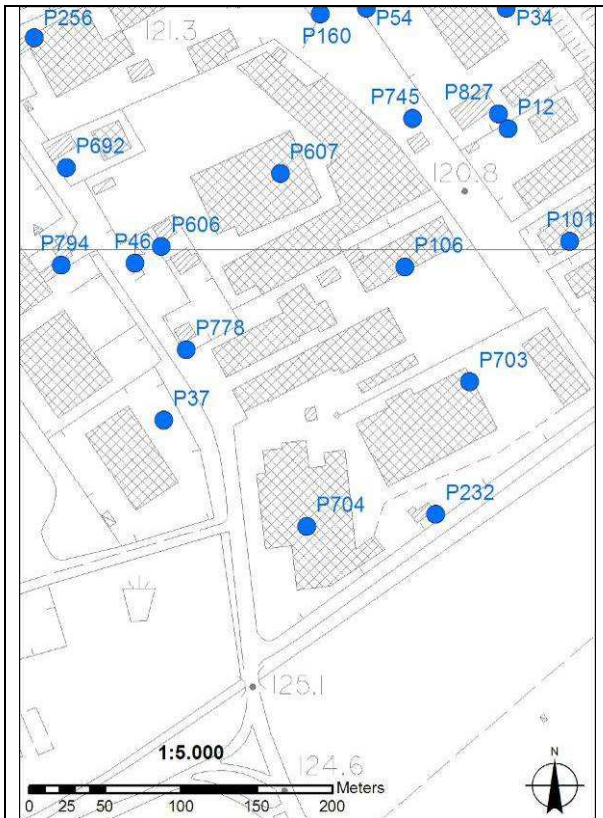
Coordinata X: 1698547

Coordinata Y: 4833834

Quota: 122 m s.l.m.

Sezione CTR: 276140

Sigla (Provincia): d41326



Tipologia d'uso: domestico

Data misura:

Note: pozzo secco, non in funzione

Profondità (m)	--
Livello statico (m dal p.c.)	--
Livello dinamico (m dal p.c.)	--
Livello statico (m s.l.m.)	--
Livello dinamico (m s.l.m.)	--
Diam_rivest (cm)	--
Stratigrafia	--
Stato	

AUTOSTRADA A-1 MILANO-NAPOLI tratto Incisa-Valdarno

Sigla: P233

Tipo: pozzo

Comune: Figline Valdarno-FI

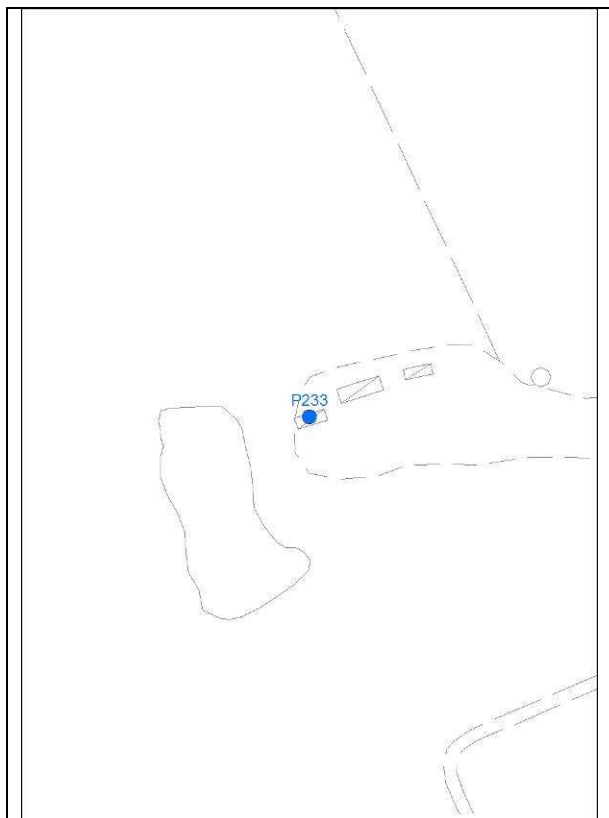
Coordinata X: 1701292

Coordinata Y: 4832379

Quota: 121 m s.l.m.

Sezione CTR: 276140

Sigla (Provincia): d41423



Tipologia d'uso: altri usi

Data misura: 24/05/2011

Note:

Profondità (m)	8
Livello statico (m dal p.c.)	3,50
Livello dinamico (m dal p.c.)	--
Livello statico (m s.l.m.)	117,50
Livello dinamico (m s.l.m.)	--
Diam_rivest (cm)	30
Stratigrafia	--
Stato	attivo

AUTOSTRADA A-1 MILANO-NAPOLI tratto Incisa-Valdarno

Sigla: P235

Tipo: pozzo

Comune: Figline Valdarno-FI

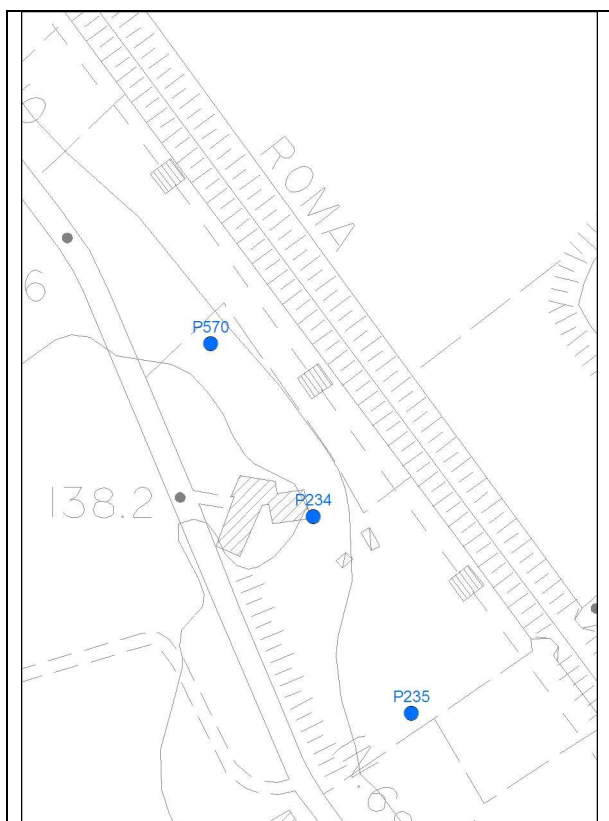
Coordinata X: 1700845

Coordinata Y: 4831083

Quota: 126 m s.l.m.

Sezione CTR: 276140

Sigla (Provincia): d41427



Tipologia d'uso: domestico

Data misura: 26/05/2011

Note: Proprietà chiusa, pozzo non accessibile, misura non effettuabile

Profondità (m)	--
Livello statico (m dal p.c.)	--
Livello dinamico (m dal p.c.)	--
Livello statico (m s.l.m.)	--
Livello dinamico (m s.l.m.)	--
Diam_rivest (cm)	--
Stratigrafia	--
Stato	--

AUTOSTRADA A-1 MILANO-NAPOLI tratto Incisa-Valdarno

Sigla: P236

Tipo: pozzo

Comune: Figline Valdarno-AR


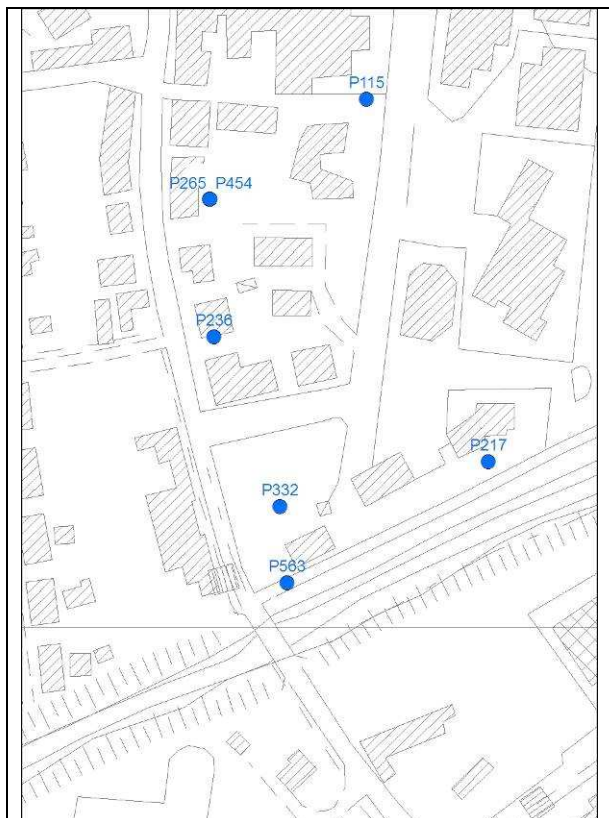
Coordinata X: 1702760

Coordinata Y: 4828123

Quota: 131 m s.l.m.

Sezione CTR: 287030

Sigla (Provincia): d41428



Tipologia d'uso: domestico

Data misura: 31/05/2011

Note: proprietà chiusa, pozzo non accessibile, misura non effettuabile

Profondità (m)	6,5
Livello statico (m dal p.c.)	--
Livello dinamico (m dal p.c.)	--
Livello statico (m s.l.m.)	--
Livello dinamico (m s.l.m.)	--
Diam_rivest (cm)	--
Stratigrafia	--
Stato	--

AUTOSTRADA A-1 MILANO-NAPOLI tratto Incisa-Valdarno

Sigla: P237

Tipo: pozzo

Comune: Figline Valdarno - FI


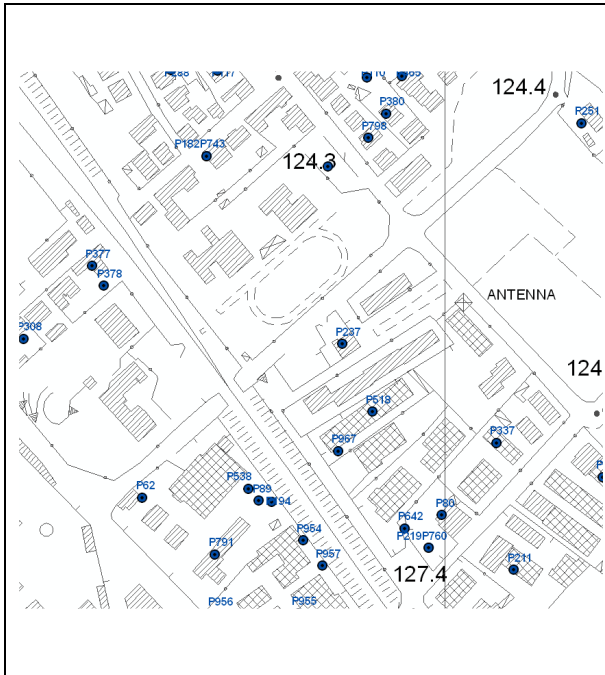
Coordinata X: 1701974

Coordinata Y: 4829289

Quota: 136 m s.l.m.

Sezione CTR: 276140

Sigla (Provincia): d41457



Tipologia d'uso: altri usi

Data misura: 11/01/2011

Note:

Profondità (m)	
Livello statico (m dal p.c.)	4.1
Livello dinamico (m dal p.c.)	--
Livello statico (m s.l.m.)	131.9
Livello dinamico (m s.l.m.)	--
Diam_rivest (cm)	100
Stratigrafia	--
Stato	attivo

AUTOSTRADA A-1 MILANO-NAPOLI tratto Incisa-Valdarno

Sigla: P238/P239

Tipo: pozzo

Comune: Figline Valdarno-FI


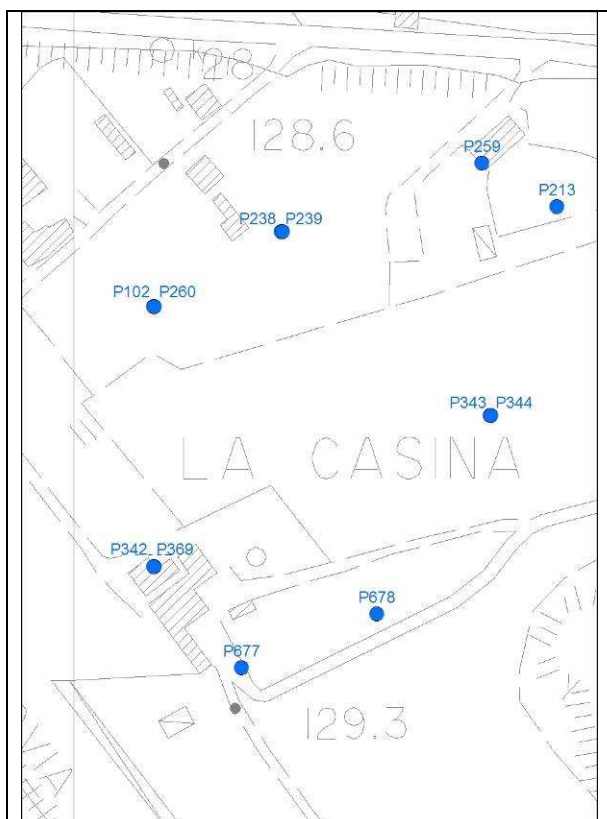
Coordinata X: 1703084

Coordinata Y: 4828558

Quota: 127 m s.l.m.

Sezione CTR: 287030

Sigla (Provincia): d41458/d41459



Tipologia d'uso: altri usi

Data misura: 01/06/2011

Note: misura non effettuabile per copertura bloccata e non asportabile senza rompere

Profondità (m)	7
Livello statico (m dal p.c.)	--
Livello dinamico (m dal p.c.)	--
Livello statico (m s.l.m.)	--
Livello dinamico (m s.l.m.)	--
Diam_rivest (cm)	--
Stratigrafia	--
Stato	--

AUTOSTRADA A-1 MILANO-NAPOLI tratto Incisa-Valdarno

Sigla: P238/P239

Tipo: pozzo

Comune: Figline Valdarno-FI


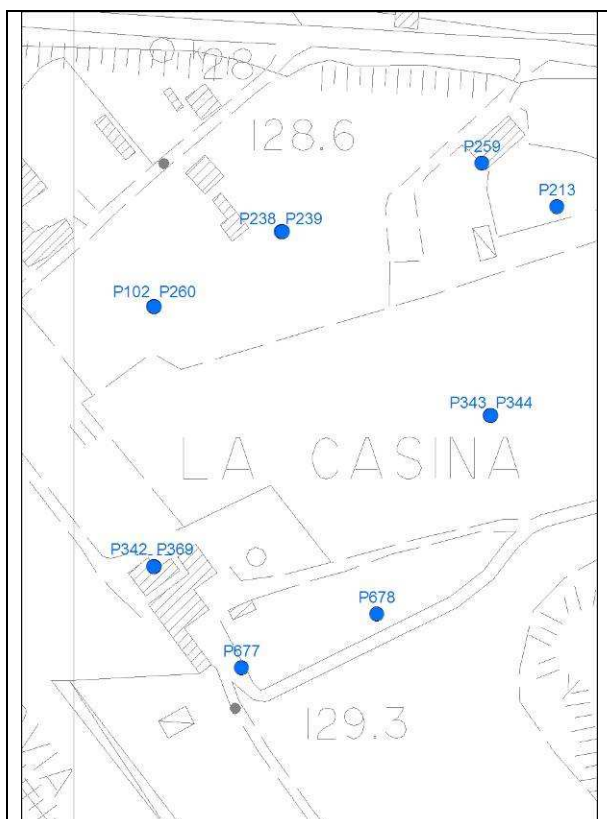
Coordinata X: 1703084

Coordinata Y: 4828558

Quota: 127 m s.l.m.

Sezione CTR: 287030

Sigla (Provincia): d41458/d41459



Tipologia d'uso: altri usi

Data misura: 01/06/2011

Note: misura non effettuabile per copertura bloccata e non asportabile senza rompere

Profondità (m)	7
Livello statico (m dal p.c.)	--
Livello dinamico (m dal p.c.)	--
Livello statico (m s.l.m.)	--
Livello dinamico (m s.l.m.)	--
Diam_rivest (cm)	--
Stratigrafia	--
Stato	--

AUTOSTRADA A-1 MILANO-NAPOLI tratto Incisa-Valdarno

Sigla: P240

Tipo: pozzo

Comune: Figline Valdarno-FI


Coordinata X: 1701574

Coordinata Y: 4832010

Quota: 123 m s.l.m.

Sezione CTR: 276140

Sigla (Provincia): d41465



Tipologia d'uso: domestico

Data misura: 25/05/2011

Note: Proprietà chiusa, pozzo non accessibile, misura non effettuabile

Profondità (m)	9
Livello statico (m dal p.c.)	--
Livello dinamico (m dal p.c.)	--
Livello statico (m s.l.m.)	--
Livello dinamico (m s.l.m.)	--
Diam_rivest (cm)	--
Stratigrafia	--
Stato	--

AUTOSTRADA A-1 MILANO-NAPOLI tratto Incisa-Valdarno

Sigla: P241

Tipo: pozzo

Comune: Figline Valdarno-FI

Coordinata X: 1701536

Coordinata Y: 4832006

Quota: 123 m s.l.m.

Sezione CTR: 276140

Sigla (Provincia): d41467



Tipologia d'uso: domestico

Data misura: 25/05/2011

Note: Proprietà chiusa, pozzo non accessibile, misura non effettuabile

Profondità (m)	8
Livello statico (m dal p.c.)	--
Livello dinamico (m dal p.c.)	--
Livello statico (m s.l.m.)	--
Livello dinamico (m s.l.m.)	--
Diam_rivest (cm)	--
Stratigrafia	--
Stato	--

AUTOSTRADA A-1 MILANO-NAPOLI tratto Incisa-Valdarno

Sigla: P242

Tipo: pozzo

Comune: Figline Valdarno-FI


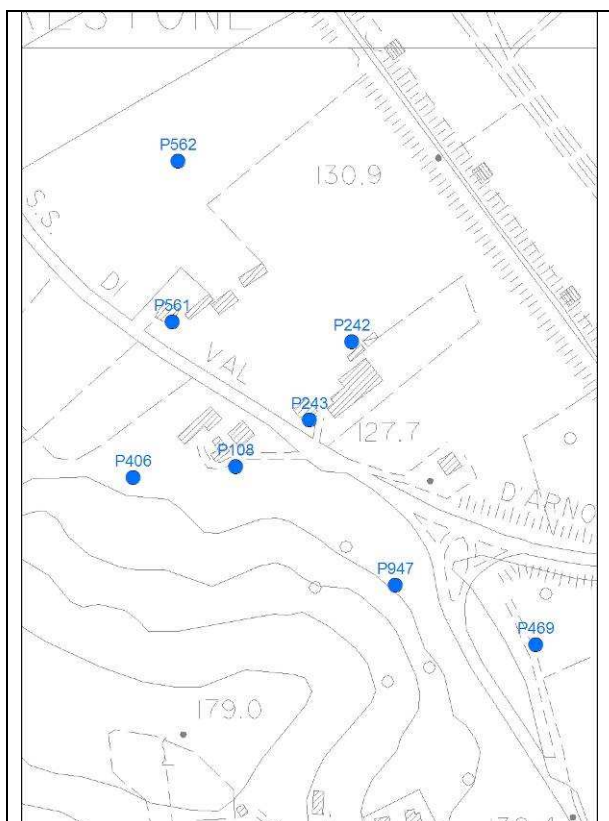
Coordinata X: 1702465

Coordinata Y: 4828814

Quota: m s.l.m.

Sezione CTR: 287030

Sigla (Provincia): d41604



Tipologia d'uso: domestico

Data misura: 31/05/2011

Note: pozzo non trovato nell'area indicata né in quelle adiacenti, il proprietario afferma non essere più esistente

Profondità (m)	7
Livello statico (m dal p.c.)	--
Livello dinamico (m dal p.c.)	--
Livello statico (m s.l.m.)	--
Livello dinamico (m s.l.m.)	--
Diam_rivest (cm)	--
Stratigrafia	--
Stato	--

AUTOSTRADA A-1 MILANO-NAPOLI tratto Incisa-Valdarno

Sigla: P243

Tipo: pozzo

Comune: Figline Valdarno-FI

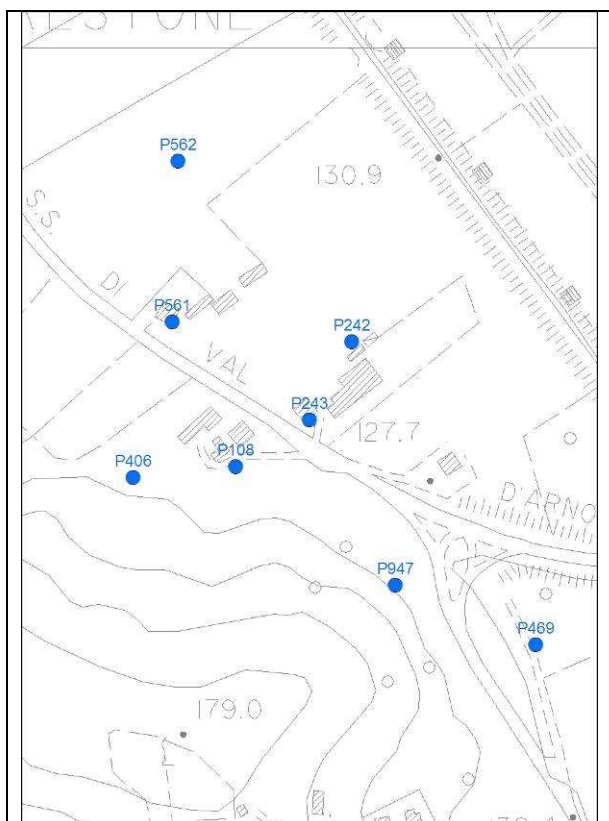
Coordinata X: 1702437

Coordinata Y: 4828762

Quota: 131 m s.l.m.

Sezione CTR: 287030

Sigla (Provincia): d41607



Tipologia d'uso: altri usi

Data misura: 31/05/2011

Note:

Profondità (m)	5,00
Livello statico (m dal p.c.)	2,85
Livello dinamico (m dal p.c.)	--
Livello statico (m s.l.m.)	128,15
Livello dinamico (m s.l.m.)	--
Diam_rivest (cm)	12
Stratigrafia	--
Stato	--

AUTOSTRADA A-1 MILANO-NAPOLI tratto Incisa-Valdarno

Sigla: P245

Tipo: pozzo

Comune: Figline Valdarno-FI

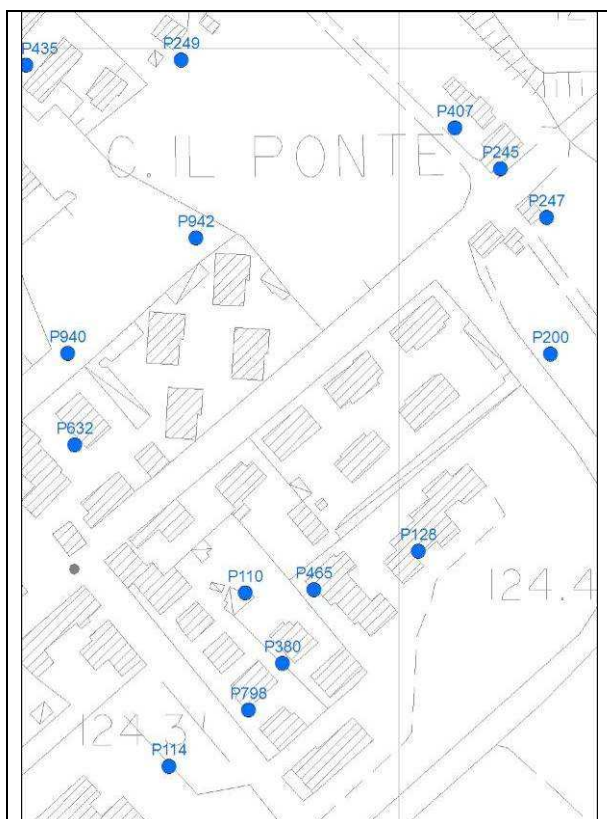
Coordinata X: 1700041

Coordinata Y: 4832961

Quota: 121 m s.l.m.

Sezione CTR: 276140

Sigla (Provincia): d41655



Tipologia d'uso: altri usi

Data misura: 03-06-11

Note: misura non effettuabile, chiuso sul fondo

Profondità (m)	6
Livello statico (m dal p.c.)	--
Livello dinamico (m dal p.c.)	--
Livello statico (m s.l.m.)	--
Livello dinamico (m s.l.m.)	--
Diam_rivest (cm)	--
Stratigrafia	--
Stato	attivo

AUTOSTRADA A-1 MILANO-NAPOLI tratto Incisa-Valdarno

Sigla: P246

Tipo: pozzo

Comune: Figline Valdarno-FI

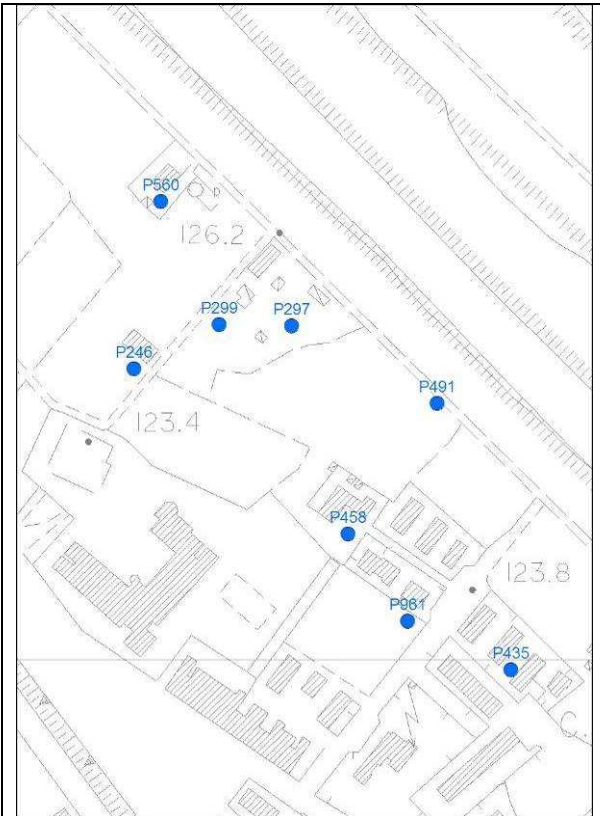
Coordinata X: 1699604

Coordinata Y: 4833201

Quota: 121 m s.l.m.

Sezione CTR: 276140

Sigla (Provincia): d41656



Tipologia d'uso: altri usi

Data misura: 08/06/11

Note: misura non effettuabile –
proprietà chiusa

Profondità (m)	7
Livello statico (m dal p.c.)	--
Livello dinamico (m dal p.c.)	--
Livello statico (m s.l.m.)	--
Livello dinamico (m s.l.m.)	--
Diam_rivest (cm)	--
Stratigrafia	--
Stato	

AUTOSTRADA A-1 MILANO-NAPOLI tratto Incisa-Valdarno

Sigla: P247

Tipo: pozzo

Comune: Figline Valdarno-FI

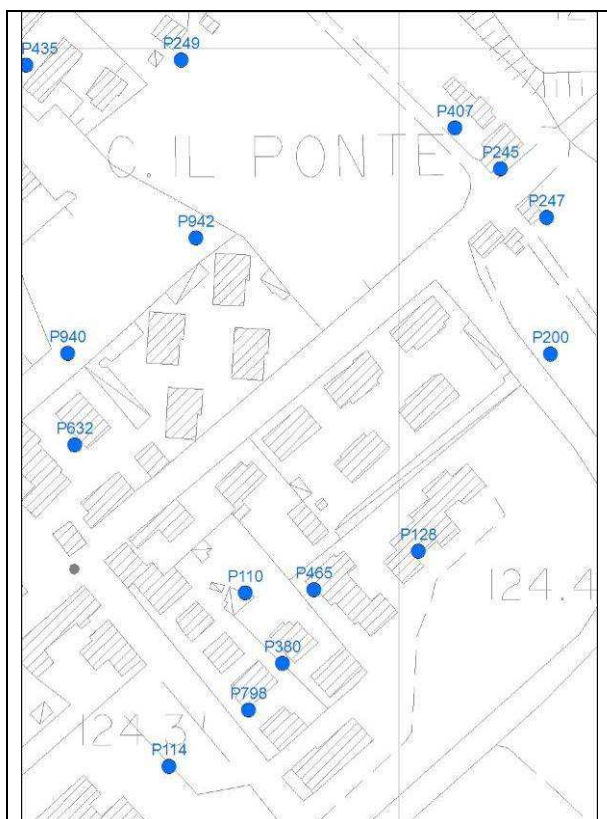
Coordinata X: 1700059

Coordinata Y: 4832942

Quota: 122 m s.l.m.

Sezione CTR: 276140

Sigla (Provincia): d41657



Tipologia d'uso: domestico

Data misura: 03-06-11

Note: misura non effettuabile, pozzo non più attivo

Profondità (m)	7
Livello statico (m dal p.c.)	--
Livello dinamico (m dal p.c.)	--
Livello statico (m s.l.m.)	--
Livello dinamico (m s.l.m.)	--
Diam_rivest (cm)	--
Stratigrafia	--
Stato	Non più attivo

AUTOSTRADA A-1 MILANO-NAPOLI tratto Incisa-Valdarno

Sigla: P248

Tipo: pozzo

Comune: Reggello-FI


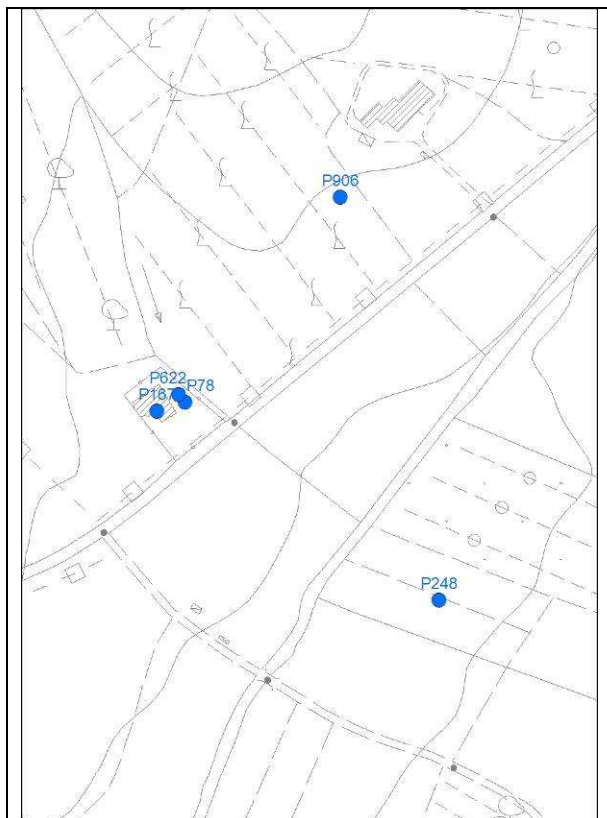
Coordinata X: 1699598

Coordinata Y: 4836201

Quota: 130 m s.l.m.

Sezione CTR: 276100

Sigla (Provincia): d41674



Tipologia d'uso: domestico

Data misura: 25/05/2011

Note: pozzo cementato misura non effettuabile

Profondità (m)	10
Livello statico (m dal p.c.)	--
Livello dinamico (m dal p.c.)	--
Livello statico (m s.l.m.)	--
Livello dinamico (m s.l.m.)	--
Diam_rivest (cm)	20
Stratigrafia	--
Stato	--

AUTOSTRADA A-1 MILANO-NAPOLI tratto Incisa-Valdarno

Sigla: P249

Tipo: pozzo

Comune: Figline Valdarno-FI

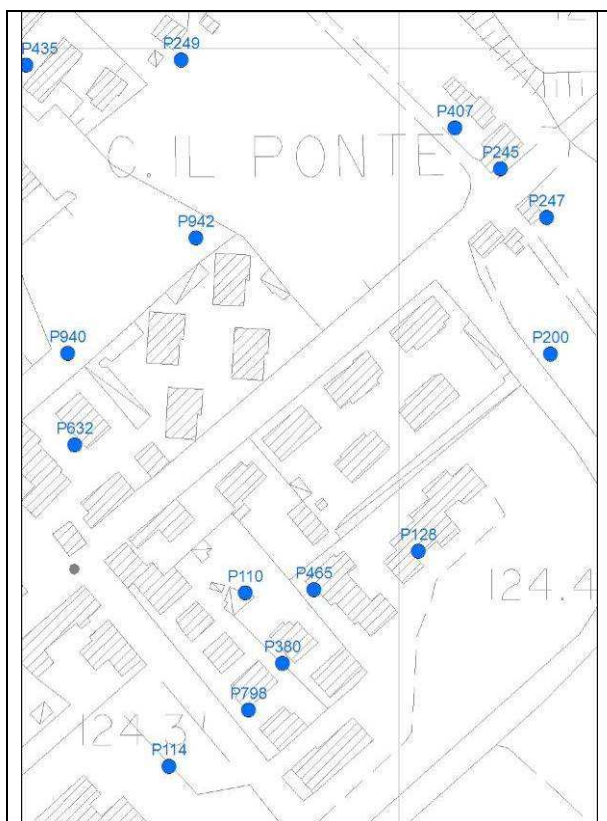
Coordinata X: 1699914

Coordinata Y: 4833004

Quota: 122 m s.l.m.

Sezione CTR: 276140

Sigla (Provincia): d41677



Tipologia d'uso: domestico

Data misura: 03-06-11

Note: misura non effettuabile,
proprietà chiusa

Profondità (m)	8
Livello statico (m dal p.c.)	--
Livello dinamico (m dal p.c.)	--
Livello statico (m s.l.m.)	--
Livello dinamico (m s.l.m.)	--
Diam_rivest (cm)	--
Stratigrafia	--
Stato	attivo

AUTOSTRADA A-1 MILANO-NAPOLI tratto Incisa-Valdarno

Sigla: P250

Tipo: pozzo

Comune: Figline Valdarno-FI

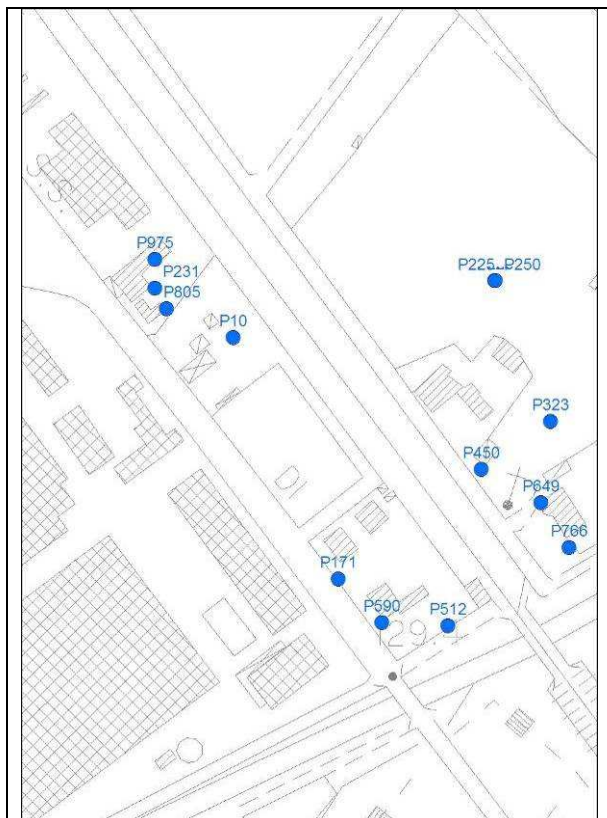
Coordinata X: 1700488

Coordinata Y: 4831827

Quota: 123 m s.l.m.

Sezione CTR: 276140

Sigla (Provincia): d41678



Tipologia d'uso: domestico

Data misura: 31-05-11

Note:

Profondità (m)	9
Livello statico (m dal p.c.)	4,50
Livello dinamico (m dal p.c.)	--
Livello statico (m s.l.m.)	118,50
Livello dinamico (m s.l.m.)	--
Diam_rivest (cm)	120
Stratigrafia	--
Stato	attivo

AUTOSTRADA A-1 MILANO-NAPOLI tratto Incisa-Valdarno

Sigla: P251

Tipo: pozzo

Comune: Figline Valdarno-FI

Coordinata X: 1700105

Coordinata Y: 4832758

Quota: 121 m s.l.m.

Sezione CTR: 276140

Sigla (Provincia): d41679



Tipologia d'uso: altri usi

Data misura: 31-05-11

Note: misura non effettuabile,
mancata autorizzazione

Profondità (m)	7
Livello statico (m dal p.c.)	--
Livello dinamico (m dal p.c.)	--
Livello statico (m s.l.m.)	--
Livello dinamico (m s.l.m.)	--
Diam_rivest (cm)	--
Stratigrafia	--
Stato	

AUTOSTRADA A-1 MILANO-NAPOLI tratto Incisa-Valdarno

Sigla: P252

Tipo: pozzo

Comune: Figline Valdarno-FI

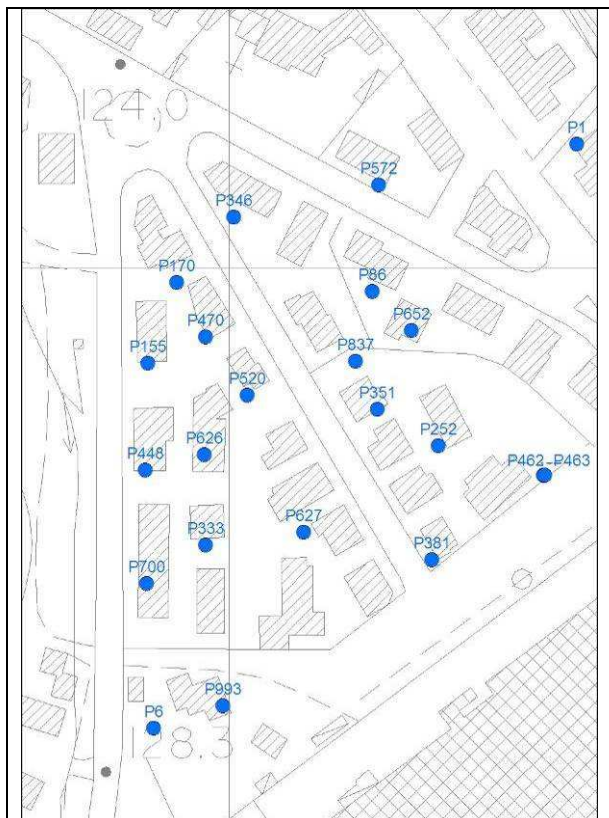
Coordinata X: 1700084

Coordinata Y: 4831939

Quota: 126 m s.l.m.

Sezione CTR: 276140

Sigla (Provincia): d41876



Tipologia d'uso: domestico

Data misura: 30-05-11

Note: misura non effettuabile, chiuso da pompa

Profondità (m)	7
Livello statico (m dal p.c.)	--
Livello dinamico (m dal p.c.)	--
Livello statico (m s.l.m.)	--
Livello dinamico (m s.l.m.)	--
Diam_rivest (cm)	--
Stratigrafia	--
Stato	attivo

AUTOSTRADA A-1 MILANO-NAPOLI tratto Incisa-Valdarno

Sigla: P253

Tipo: pozzo

Comune: Figline Valdarno-FI


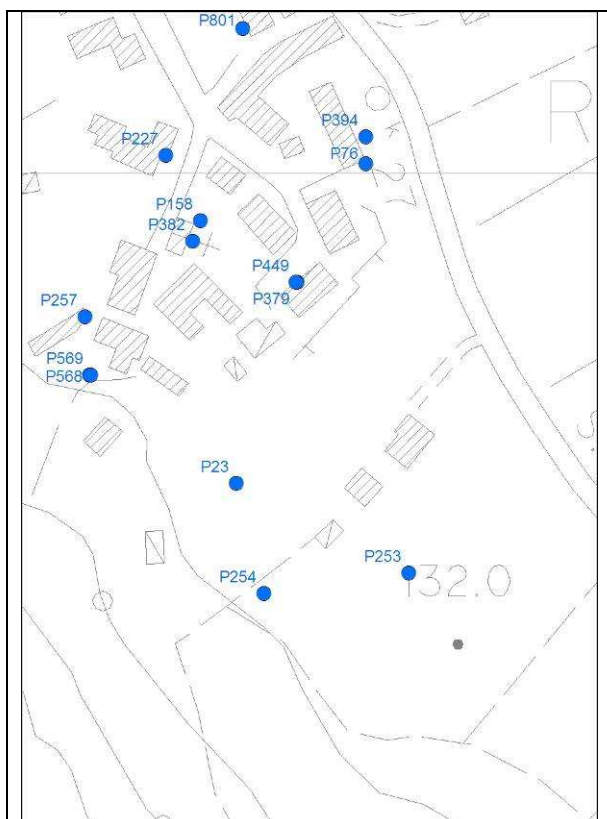
Coordinata X: 1702183

Coordinata Y: 4828850

Quota: 132 m s.l.m.

Sezione CTR: 287030

Sigla (Provincia): d41882



Tipologia d'uso: domestico

Data misura: 31/05/2011

Note: misura non effettuabile per copertura non asportabile

Profondità (m)	10
Livello statico (m dal p.c.)	--
Livello dinamico (m dal p.c.)	--
Livello statico (m s.l.m.)	--
Livello dinamico (m s.l.m.)	--
Diam_rivest (cm)	--
Stratigrafia	--
Stato	--

AUTOSTRADA A-1 MILANO-NAPOLI tratto Incisa-Valdarno

Sigla: P254

Tipo: pozzo

Comune: Figline Valdarno-FI

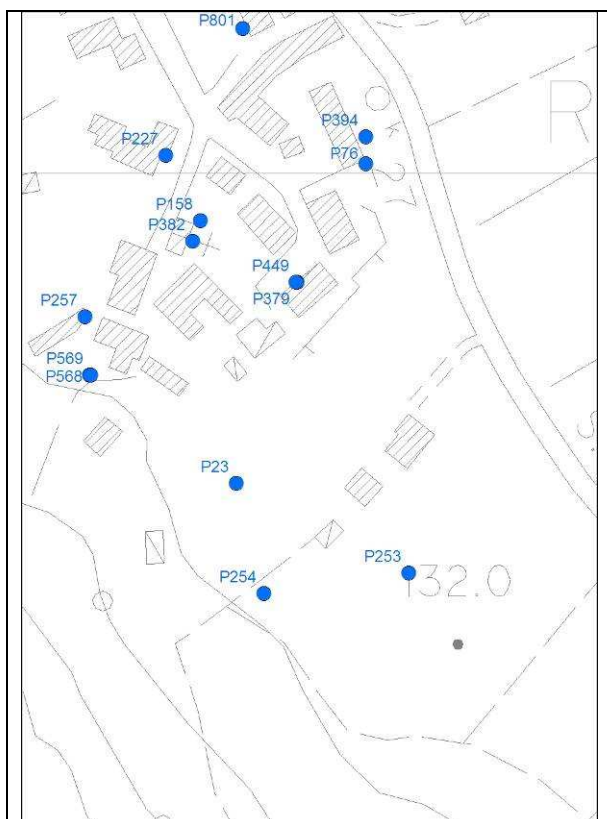
Coordinata X: 1702126

Coordinata Y: 4828841

Quota: 138 m s.l.m.

Sezione CTR: 287030

Sigla (Provincia): d41884



Tipologia d'uso: domestico

Data misura: 31/05/2011

Note:

Profondità (m)	6
Livello statico (m dal p.c.)	3,50
Livello dinamico (m dal p.c.)	--
Livello statico (m s.l.m.)	134,50
Livello dinamico (m s.l.m.)	--
Diam_rivest (cm)	100
Stratigrafia	--
Stato	attivo

AUTOSTRADA A-1 MILANO-NAPOLI tratto Incisa-Valdarno

Sigla: P255

Tipo: pozzo

Comune: Figline Valdarno-FI

Coordinata X: 1699807

Coordinata Y: 4832016

Quota: 145 m s.l.m.

Sezione CTR: 276140

Sigla (Provincia): d41889



Tipologia d'uso: domestico

Data misura: 01-06-11

Note: misura non effettuabile, pozzo chiuso

Profondità (m)	8
Livello statico (m dal p.c.)	--
Livello dinamico (m dal p.c.)	--
Livello statico (m s.l.m.)	--
Livello dinamico (m s.l.m.)	--
Diam_rivest (cm)	--
Stratigrafia	--
Stato	Non più attivo

AUTOSTRADA A-1 MILANO-NAPOLI tratto Incisa-Valdarno

Sigla: P256

Tipo: pozzo

Comune: Figline Valdarno-FI


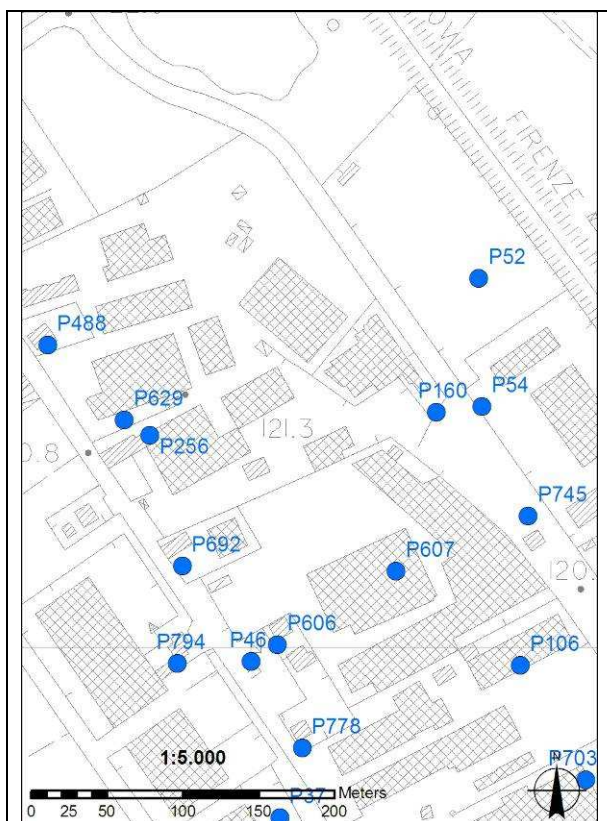
Coordinata X: 1698282

Coordinata Y: 4834149

Quota: 121,3m s.l.m.

Sezione CTR: 276140

Sigla (Provincia): d41893



Tipologia d'uso: altri usi

Data misura: 27/05/2011

Note:

Profondità (m)	10
Livello statico (m dal p.c.)	--
Livello dinamico (m dal p.c.)	3,90
Livello statico (m s.l.m.)	--
Livello dinamico (m s.l.m.)	117,40
Diam_rivest (cm)	--
Stratigrafia	--
Stato	

AUTOSTRADA A-1 MILANO-NAPOLI tratto Incisa-Valdarno

Sigla: P276

Tipo: pozzo

Comune: Figline Valdarno-FI

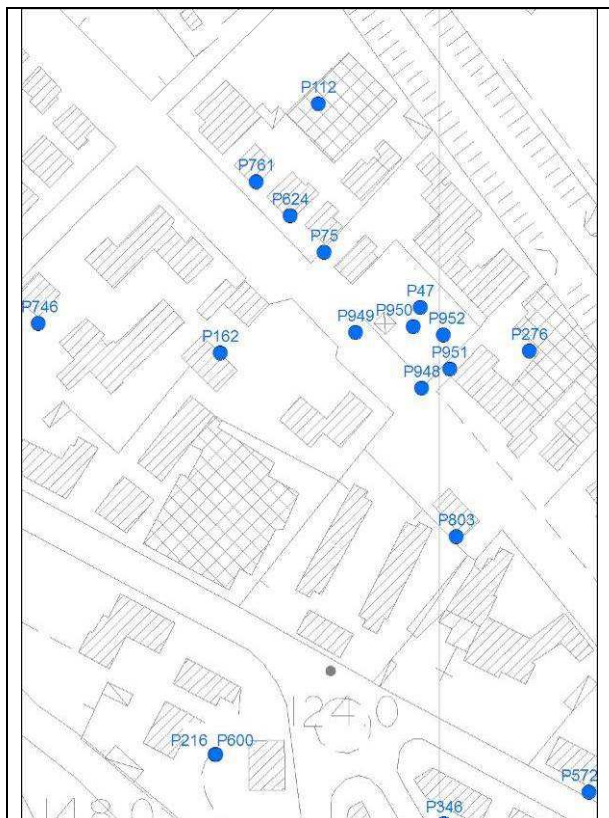
Coordinata X: 1700036

Coordinata Y: 4832217

Quota: 123 m s.l.m.

Sezione CTR: 276140

Sigla (Provincia): d425



Tipologia d'uso: domestico

Data misura: 01-06-11

Note: misura non effettuabile, chiuso da pompa

Profondità (m)	7
Livello statico (m dal p.c.)	--
Livello dinamico (m dal p.c.)	--
Livello statico (m s.l.m.)	--
Livello dinamico (m s.l.m.)	--
Diam_rivest (cm)	--
Stratigrafia	--
Stato	attivo

AUTOSTRADA A-1 MILANO-NAPOLI tratto Incisa-Valdarno

Sigla: P257

Tipo: pozzo

Comune: Figline Valdarno - FI

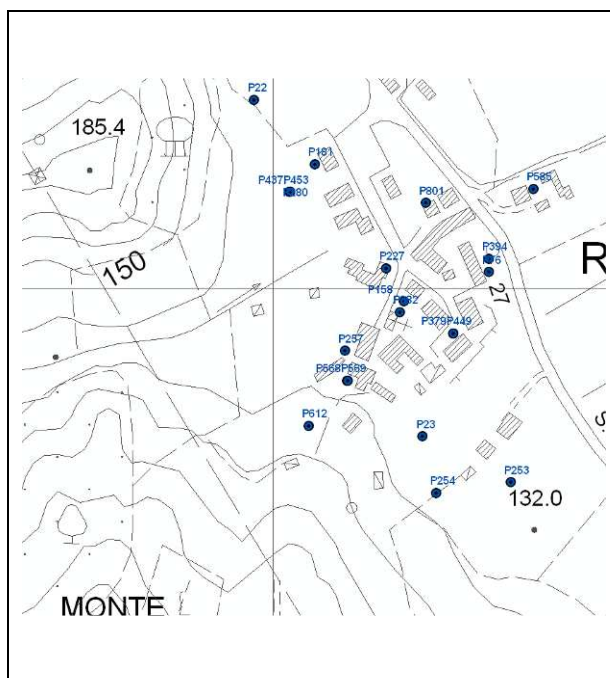
Coordinata X: 1702055

Coordinata Y: 4828953

Quota: 131 m s.l.m.

Sezione CTR: 287030

Sigla (Provincia): d41911



Tipologia d'uso: domestico

Data misura: 11/01/2011

Note:

Profondità (m)	
Livello statico (m dal p.c.)	7
Livello dinamico (m dal p.c.)	--
Livello statico (m s.l.m.)	124
Livello dinamico (m s.l.m.)	--
Diam_rivest (cm)	100
Stratigrafia	--
Stato	attivo