

REGIONE SICILIA
COMUNI DI RAMACCA (CT), MINEO (CT) E AIDONE (EN)

Levello di progettazione/Level of design: **Progetto Definitivo**

Oggetto/Object: **PROGETTO LIMONE**
 Realizzazione impianto agrovoltaico in area agricola nei Comuni di Ramacca (CT), Mineo (CT) e Aidone (EN)

Elaborato/Drawing: **PGRA - Carta del rischio da alluvione opere di connessione**

Formato/Size: A0	Scale/Scale: 1:10.000	Codice/code: MITEPUATAV163A0
Revision: 00	Date: 30/06/2022	Description: Prima emissione











Progettazione Impianto Fotovoltaico

Prodotto: Dott. Gualliera Beltramo	Approvato: Dott.ssa Maria A. Marino	Progettista incaricato: Ing. Vincenzo Crucifila	Verificato: Ing. Vincenzo Crucifila
			

Commessa/Project order: **NEREIDI S.R.L.**
 Viale Santa Panagia, 141/D, 96100, Siracusa (SR)
 P.IVA: 02050550892

Progettazione e sviluppo/Planning and development: **ICS S.R.L.**
 Via Pasquale Sottocorno, 7, 20129, Milano (MI)
 +39(0) 0931 999730 - P.IVA: 00485050892



-  IF Limone
 -  SS utenza
 -  SS RTN
 -  Caviddotto MT
 -  Caviddotto AT
 -  Limiti comunali
- PGRA - classi di rischio da alluvioni (fonte: Autorità di Bacino del Distretto Idrografico della Sicilia)
-  R1
 -  R2
 -  R3
 -  R4