

### Foto n.1

Ante Operam



Post Operam - con Interventi di mitigazione



Post Operam - senza Interventi di mitigazione




### Foto n.2


Ante Operam



Post Operam - con Interventi di mitigazione



Post Operam - senza Interventi di mitigazione



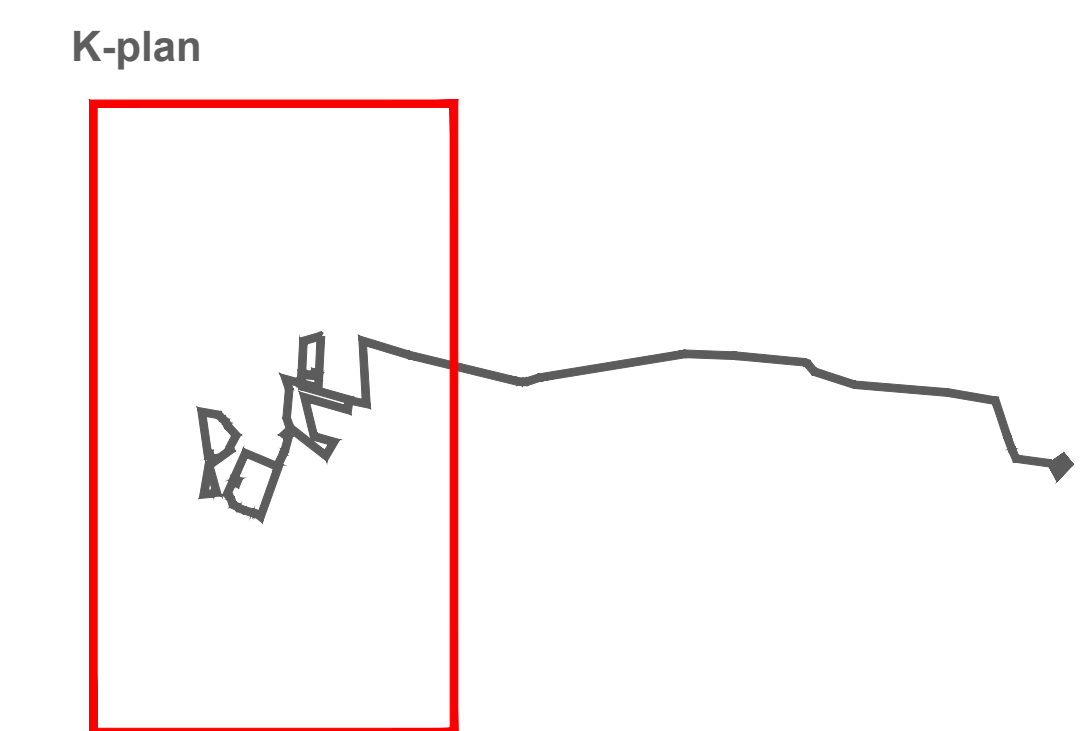
**LEGENDA**

- Perimetro area impianto fotovoltaico
- Tracciato cavidotto
- Viabilità interna
- Recinzione
- Pannelli fotovoltaici
- Cabine elettriche

**INTERVENTI DI MITIGAZIONE ED INSERIMENTO AMBIENTALE**

- Intervento di mitigazione Tipo 1
- Intervento di mitigazione Tipo 2
- || Passaggio faunistico
- n Punti di vista

- Note:**
- 1) Larghezza fascia libera tra interventi di mitigazione e recinzione = 5,00 m
  - 2) Larghezza fascia libera tra interventi di mitigazione e filo pannelli = 5,00 m
  - 3) Larghezza fascia libera tra interventi di mitigazione e ciglio strade interne = 5,00 m
  - 4) Tutte le aree non interessate da specifici interventi di mitigazione indicati nella planimetria saranno trattate a prato
  - 5) Per i dettagli sui sesti di impianto e sulle specie utilizzate nelle diverse tipologie di intervento di mitigazione si veda l'elaborato "Sesti di impianto degli interventi di mitigazione ed inserimento ambientale"



REGIONE  
**PUGLIA**

COMUNE DI  
**FOGGIA**

COMUNE DI  
**MANFREDONIA**

Provincia  
**FOGGIA**

**PROGETTO PER LA REALIZZAZIONE DI UN IMPIANTO AGROVOLTAICO, DENOMINATO "CSPV MANFREDONIA" DELLA POTENZA COMPLESSIVA PARI A 53,84 MWp E DELLE RELATIVE OPERE DI CONNESSIONE ALLA RTN, DA REALIZZARSI NEI COMUNI DI FOGGIA (FG) E MANFREDONIA (FG)**

**STUDIO DI IMPATTO AMBIENTALE**  
Analisi ambientale  
Fotoinserimenti ante e post operam

ELABORATO  
**AM\_00.25**  
1:5.000

**PROPONENTE:**  
**BLUE STONE renewable VI**

BLUE STONE RENEWABLE VI S.R.L.  
Via Vincenzo Bellini, 22  
00198 Roma (RM)  
pec: bluestonerenewablevi@legalmail.it

**PROGETTO:**  
**TECH**  
ATECH srl  
Via della Resistenza 48  
72026 Bari (BA)  
pec: atech@tecmat.it  
dott. Ing. Alessandro Antezza

**Il DIRETTORE TECNICO**  
dott. Ing. Crazzo Tricarico

**Consulenti:**

**STUDIO DI CONSULENZA**  
Dott. Geol. Barbara RONDINARA  
Dott. Geol. Davide FUSTELLO  
Dott. Arch. Vincenzo BONASORTA

**Il Responsabile del Gruppo di Progettazione Ambientale**  
Dott. Geol. Barbara RONDINARA  
**Il Geologo**  
Dott. Geol. Davide FUSTELLO  
**Paesaggio**  
Dott. Arch. Vincenzo BONASORTA

EM.REV.	DATA	REDATTO	VERIFICATO	APPROVATO	DESCRIZIONE
0	GIUGNO 2022	V. Bonasorta	A. Rondinara	A. Rondinara	Emissione