




Legenda

-  Area di Progetto
-  Fabbricato
-  Complesso produttivo ed abitativo appartenente ai proprietari concedenti dell'area di progetto

Fabbricato n.1 Stato: Deposito abbandonato
Coordinate: Lat. 41.560706° Long. 15.544607°



REGIONE PUGLIA



PROVINCIA DI FOGGIA



COMUNE DI FOGGIA (FG)

OGGETTO:
PROGETTO DEFINITIVO PER LA REALIZZAZIONE DI UN IMPIANTO AGRO-FOTOVOLTAICO DELLA POTENZA DI PICCO IN DC PARI A 32.503,77 KWP e MASSIMA IN IMMISSIONE IN AC PARI A 25.000 KW E RELATIVE OPERE DI CONNESSIONE IN LOCALITA' "Mass.a Duanera 1a"

ELABORATO N. D10_rev1	Individuazione dei fabbricati presenti nei pressi dell'area di progetto	Scala 1:4.000
--------------------------	---	------------------

COMMITTENTE	SR PROJECT 1 SRL VIA LARGO GUIDO DONEGANI,2 20121 - MILANO P.IVA 10707680962
-------------	--

Studio Acustico	Dott. Tullio Ciccarone	FIRMA E TIMBRO IL TECNICO  M.E. Free Srl Via Athena, 29 Cap 84047 Capaccio Paestum P.Iva 04596750655 Ing. Giovanni Marsicano	PROGETTAZIONE E COORDINAMENTO 
Studio Geologico Idraulico	Dott. Tullio Ciccarone		
Studio Archeologico	Dott. Antonio Mesisca		
Studio Paesaggistico e Agronomico	Dott. Luca Boursier		
Studio Naturalistico e Studio Ambientale	Dott. Giampaolo Pennacchioni		
Studio Elettrico	Dott. Giovanni Marsicano		
Strutturista	Dott. Giovanni Marsicano		
Studio Idraulico	Ing. Leonardo Pio Rosiello		

Aggiornamenti	N°	Data	Cod. Stmg	Nome File	Eseguito da	Approvato da
Rev 1		NOVEMBRE 2021	202000068	IT_FGA_D_10_rev1	Geom. Mirko Petraglia	Ing. Giovanni Marsicano