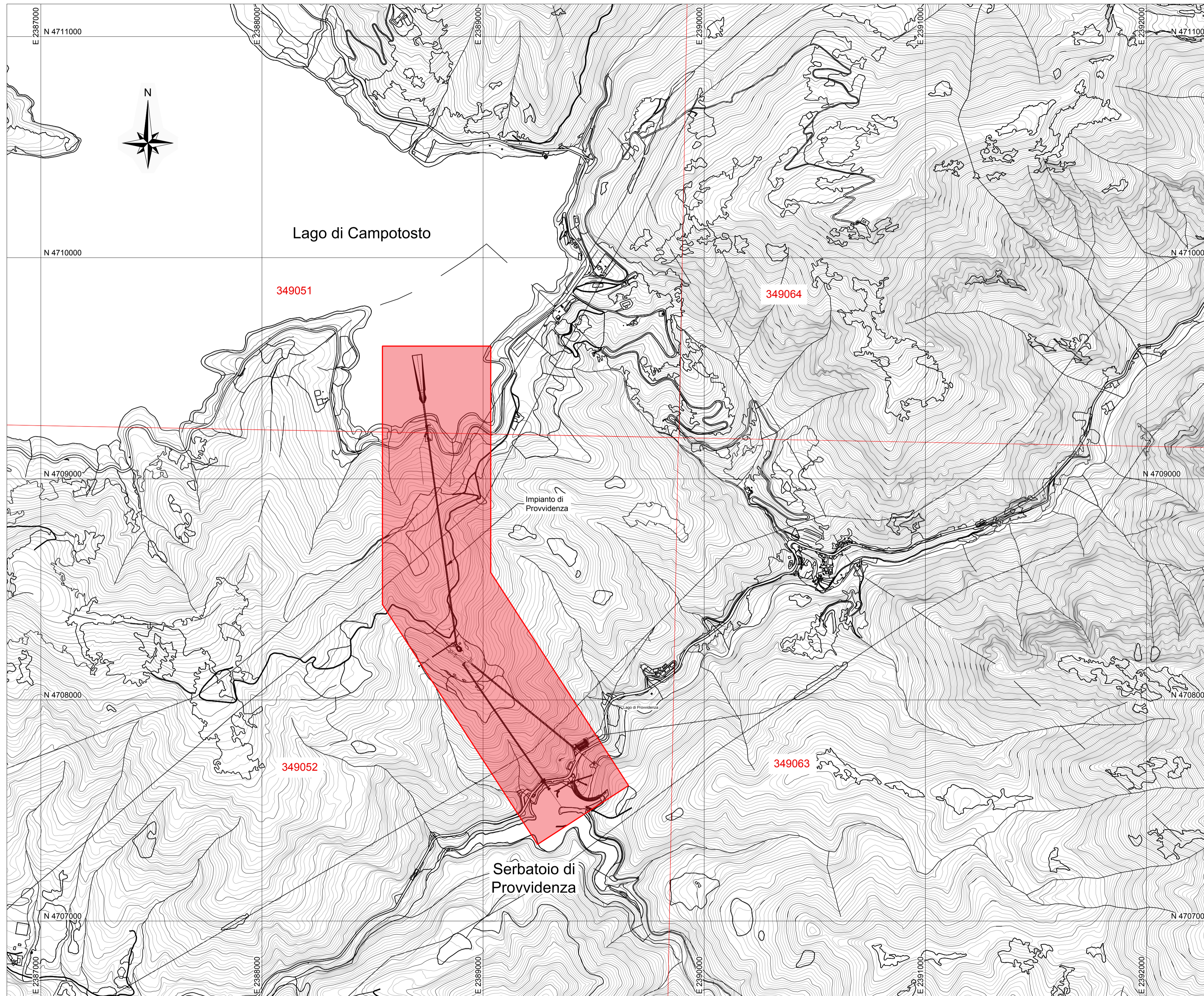
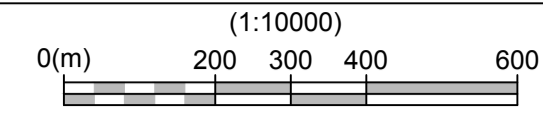
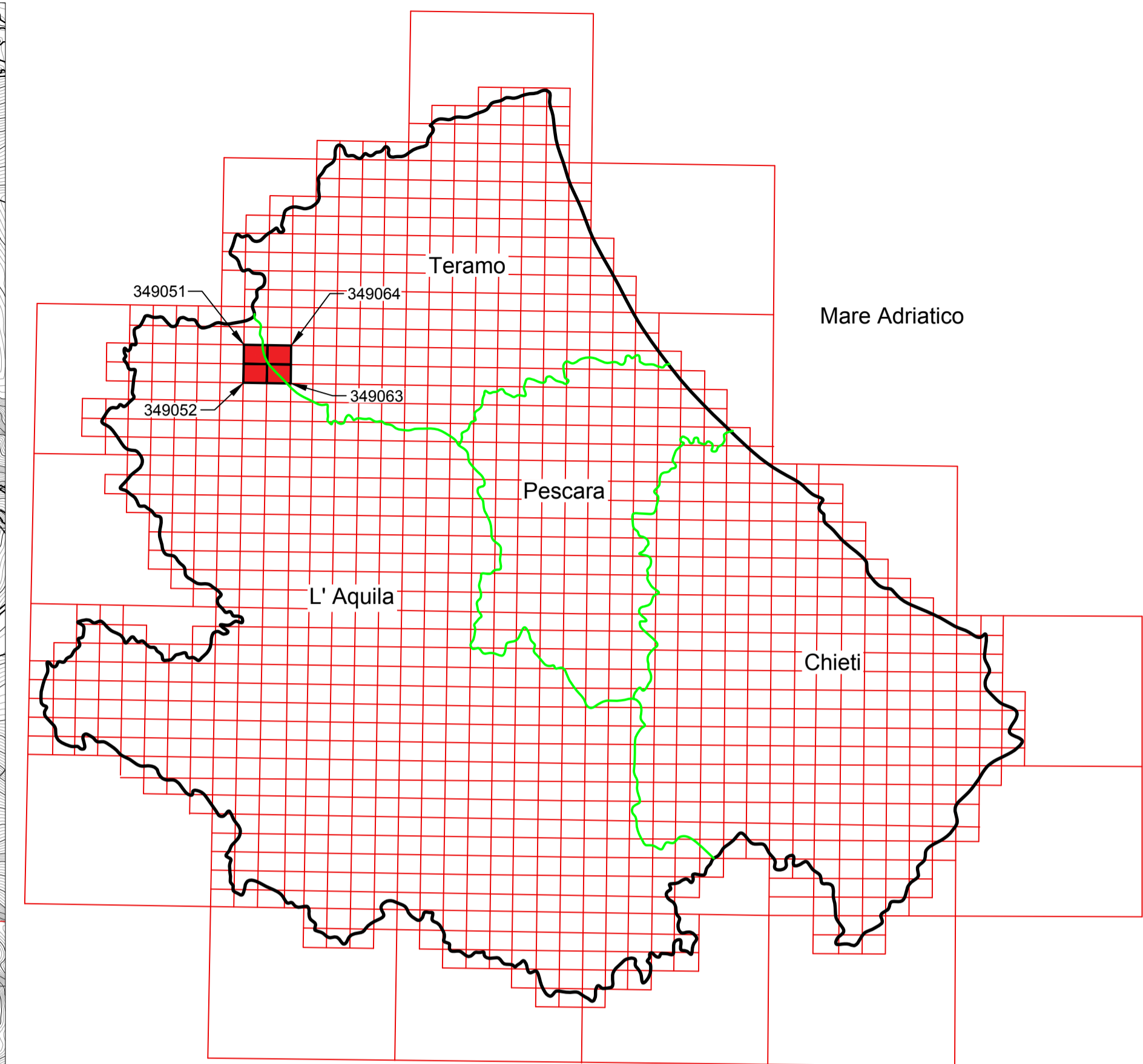


INQUADRAMENTO SU CTR



POSIZIONE



Legenda:

- Confine regionale
- Confine provinciale
- Sezioni 5k completo

Note:

1. Questo disegno fa riferimento al sistema di coordinate: Rome Gauss Boaga 40 est
2. Queste informazioni si riferiscono al Servizio per le Informazioni Territoriali e la Telematica ufficio Sistema Informativo Geografico
 Quadro d' unione
 Carta Tecnica Regionale
 scala 1:10.000
 Volo Regione Abruzzo 2001-2002 (Lotto 1)
 Volo Regione Abruzzo 2004-2005 (Lotto 2)

01	25/07/2022	Emissione per Autorizzazione	C. Pazmfo	F. Maugliani / C. Piccini	A. Balestra
00	01/06/2022	Emissione per Autorizzazione	F. Aguirre	F. Maugliani / C. Piccini	A. Balestra
REV.	DATE	DESCRIPTION	PREPARED	CHECKED	APPROVED
		PROJECT: IMPIANTO DI PROVVIDENZA INTERVENTO DI RIFACIMENTO E POTENZIAMENTO			
		FILE NAME (EGP CODE): GRE.EEC.D.99.IT.H.17171.00.015.01.DWG CLASSIFICATION: Public	LOMBARDI CODE: 2021.0047.010-GE-GEN-DW-014 FORMAT: A1 SCALE: 1:10'000 PLOT SCALE: 1:1 SHEET: 1 di 1	UTILIZATION SCOPE: Progetto Definitivo per Autorizzazione TITLE: Inquadramento su CTR	
VALIDATED BY: P. Viganoni		EGP CODE: GRE.EEC.D.99.IT.H.17171.00.015.01			
VERIFIED BY:		GROUP:	FUNCTION:	TYPE:	ISSUER:
COLLABORATORS:		COUNTRY:	TEC:	PLANT:	SYSTEM:
		PROGRESSIVE:	REVISION:		
		GRE.EEC.D.99.IT.H.17171.00.015.01			

This document is property of Enel Green Power SpA. It is strictly forbidden to reproduce this document, in whole or in part, and to provide to others any related information without the previous written consent by Enel Green Power SpA.