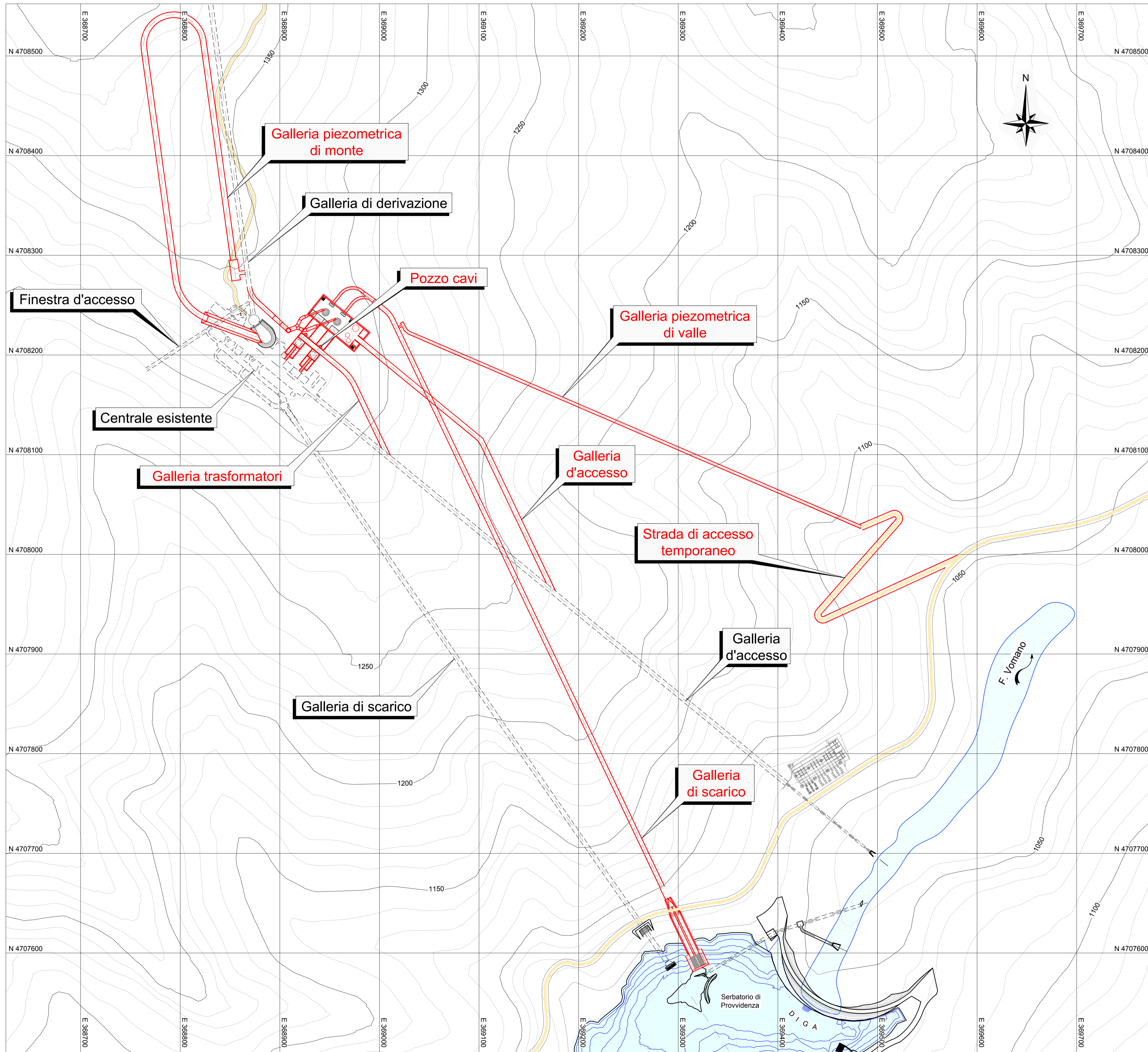
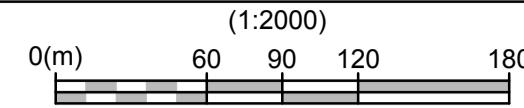
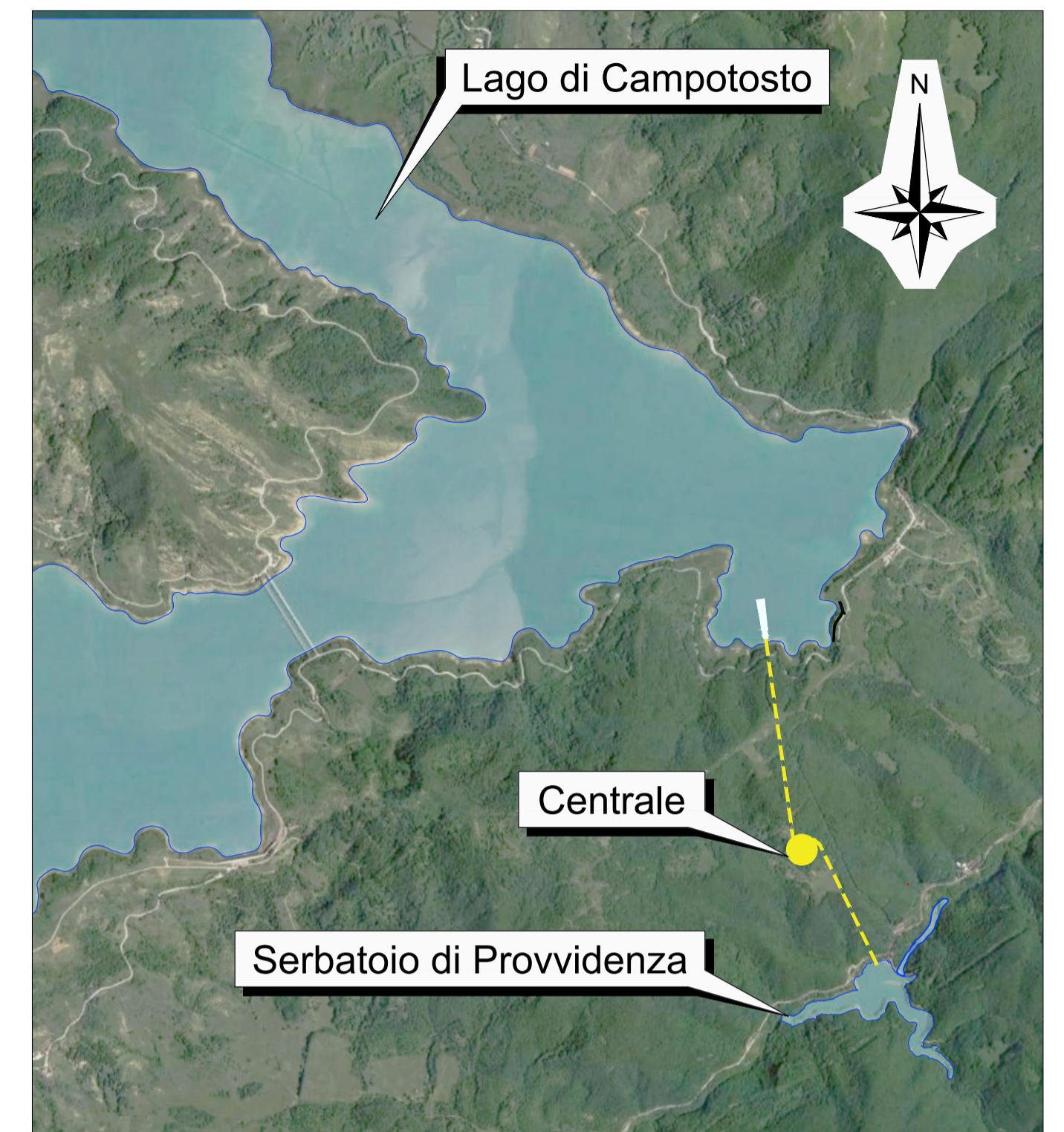
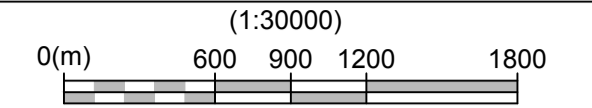


PLANIMETRIA GENERALE



PLANIMETRIA GENERALE



Legenda:

- Acqua
- Viabilità esistenti
- Opere di Progetto

Note:

- Tutte le misure sono espresse in metri se non diversamente indicato
- Questo disegno fa riferimento al sistema di coordinate: WGS84 UTM 33N

01	21/10/2022	Emissione per Autorizzazione	V. Tandazo	F. Maugliani / C. Piccini	A. Balestra
00	05/08/2022	Emissione per Autorizzazione	V. Tandazo	F. Maugliani / C. Piccini	A. Balestra
		IMPIANTO DI PROVVIDENZA INTERVENTO DI RIFACIMENTO E POTENZIAMENTO			
		FILE NAME (EGP CODE): GRE.EEC.D.99.IT.H.17171.00.138.01.DWG		LOMBARDI CODE: 2021.0047.010-GE-GEN-DW-134	
CLASSIFICATION: Public		FORMAT: A1	SCALE: 1:3000	PLOT SCALE: 1:1	SHEET: 1 di 1
UTILIZATION SCOPE: Progetto Definitivo per Autorizzazione		TITLE: Stato di Progetto Planimetria generale			
VALIDATED BY: P. Viganoni		EGP CODE:			
VERIFIED BY:	GROUP:	FUNCTION:	TYPE:	ISSUER:	COUNTRY:
COLLABORATORS:	GRE	EEC	D	99	ITH
171710013801					