PARTICOLARE RILIEVO CAVO MARINO
SCALA 1:2.000



Opere da realizzare (OR)	Tipologia	Superficie [m2]
59	Cavo marino	33643,50
60	Cavo marino	35790,37
61	Cavo marino	36973,50
62	Cavo marino	38775,21
63	Cavo marino	42379,36
64	Cavo marino	45983,75



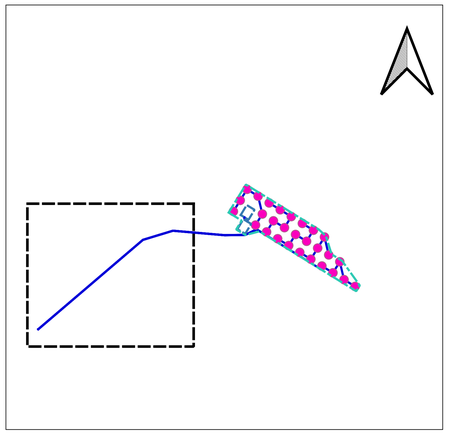

Legenda

Cavo marino

0 1.000 2.000 m

COMMITTENTE

ND-SEA ONE S.r.l.
NEWDEVELOPMENTS piazza Europa, 14 - 87100 Cosenza (ITALIA) - p.iva 03796230781

PROGETTO

PROGETTO PRELIMINARE PER LA REALIZZAZIONE E L'ESERCIZIO DI UN IMPIANTO IBRIDO EOLICO E FOTOVOLTAICO OFFSHORE FLOTTANTE CON SISTEMA DI ACCUMULO UBICATO NEL MAR JONIO

PROGETTAZIONE

NEWDEVELOPMENTS
ISO 9001 SERVIZI VENTITÀ CERTIFICATO
Piazza Europa, 14
87100 Cosenza
Tel. +39.0984.35246
PEC: newdevelopcomercial@pec.it

E|3 ENVIRONMENT ENERGY ENGINEERING
via Pietro Bucci, CUBO 15b
Arcavacata di Rende (CS)
Tel. +39.0984.35246
e-mail: info@e3e@gmail.com

progettisti:

dott. Ing. Giovanni Guzzo Foliaro — dott. Ing. Amedeo Costabile — dott. Ing. Francesco Meringolo — Prof.Geol. Rocco Dominici

gruppo di lavoro:

dott. Geol. Giuseppe Ciarlitone
dott. Ing. Giuseppe Marsiel
dott.ssa Jasmine De Marco
dott. Ing. Raffaele Ciriolo
dott.ssa Ing. Irene Colosimo
dott.ssa Arch.ge Orlandia Prendci
dott.ssa Arch.te Teresa Salfa
dott.ssa Ing. Denise Di Cianni
dott.ssa Geol Martina Petracca

ELABORATO

Titolo:

RILIEVO PLANIMETRICO ELETTRODOTTO SOTTOMARINO
LAYOUT ELETTRODOTTO SOTTOMARINO

Tav: **G_0004**

Codice elaborato: PP_G_0004-Rilievo_planimetrico_elettrodotto_sottomarino.pdf

Scala: 1:20.000

REV.	DATA	DESCRIZIONE	ELABORAZIONE	VERIFICA	APPROVAZIONE
00	12/2022	prima emissione	ND	ND	ND