

CITTA' DI ORIA
(PROVINCIA DI BRINDISI)

P.U.T.T./P
Piano Urbanistico Territoriale
Tematico per il Paesaggio

PRIMI ADEMPIMENTI AI SENSI DELL'ART. 5.05 DELLE N.T.A.
elaborazione su base aerofotogrammetrica

TAV. 4b

IL TERRITORIO
A.T.D.: Sistema della copertura botanico-vegetazionale, culturale e della potenzialità faunistica (art. 3.03 - N.T.A.)





Scala 1:10000

PROF. INCALZA
- 2 SET. 2006
PROF. N. 1837

Collaboratori:
Geom. Mauro Marino/
Geom. Antonio Mazza

Professionista incaricato:
Arch. PIETRO INCALZA
Elaborazione: Giugno 2005

LEGENDA

-  AFV (agrofotovoltaico)
-  Area agricola di intervento
-  Cavidotto MT esterno
-  Confini

AGROFOTOVOLTAICO ARGENTONE
AGRICOLTURA 4.0

IMPIANTO DI PRODUZIONE DI ENERGIA ELETTRICA DA FONTE FOTOVOLTAICA COLLOCATO SU STRUTTURE DI IRRIEGAZIONE A SERVIZIO DI IMPIANTO AGRICOLO DI POTENZA IN GERAZIONE FAVA A 25-30 MW E POTENZA AMMESSA IN RETE PER A 50-60 MW. DENOMINATO "AFV ARGENTONE AGRICOLTURA 4.0".

REGIONE PUGLIA
PROVINCIA DI BRINDISI
COMUNE DI ORIA (BR)

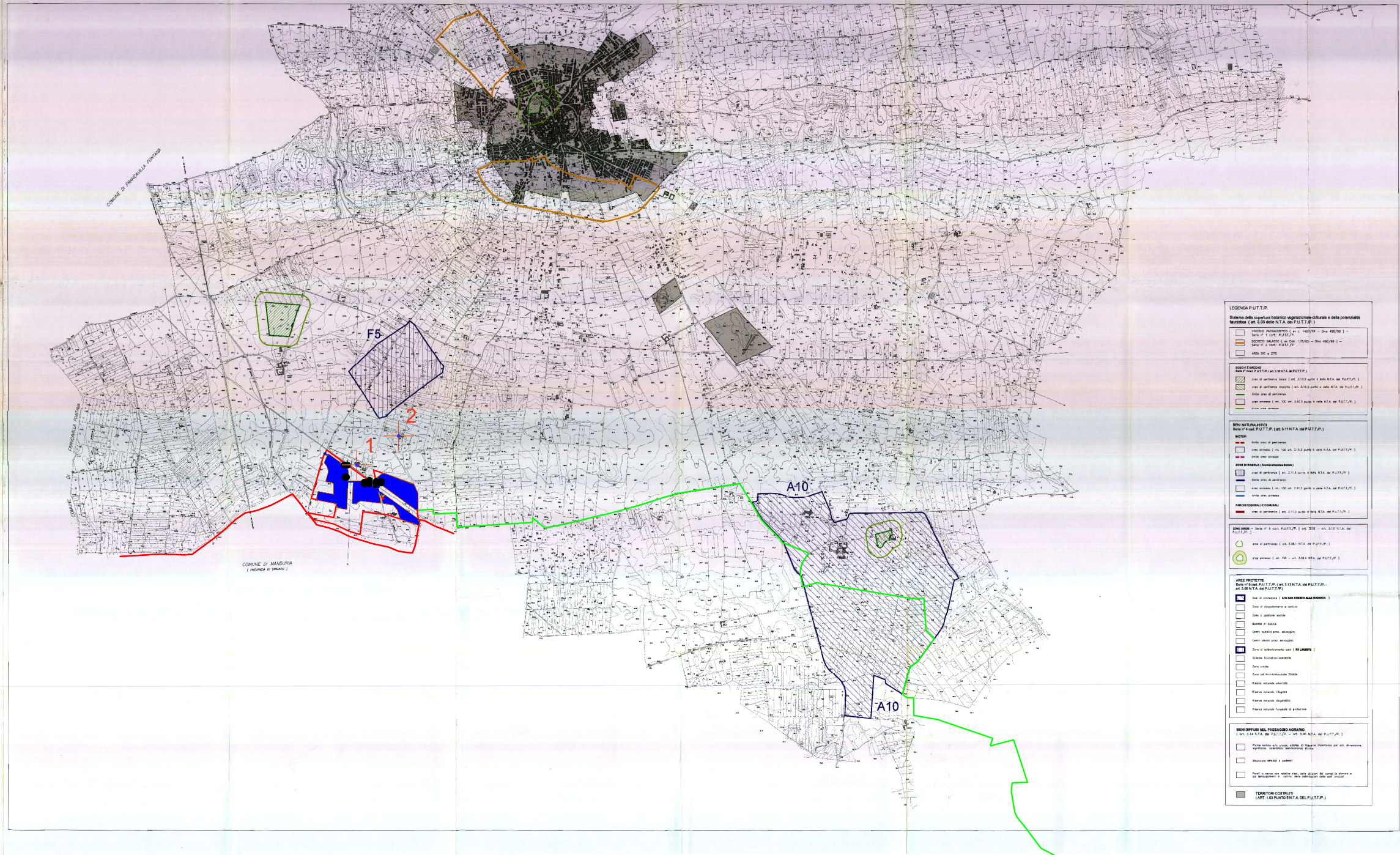
Opere connesse nel COMUNE DI ORIA (BR) contrada "Tre Torri"
Località ubicazione impianto AFV. Massima Argentone - Oria (BR)



Titolo: 0_06c
Scala: Formato Stampa
10000 AD H052151_ElaboratoGrafico_0_06c






PROGETTO DEFINITIVO
SUE AD H052151

Descrizione	Responsabile
PROGETTO	PIETRO INCALZA
REDAZIONE	PIETRO INCALZA
VERIFICA	PIETRO INCALZA
APPROVAZIONE	PIETRO INCALZA








LEGENDA P.U.T.T./P.

Sistema della copertura botanico-vegetazionale-culturale e della potenzialità faunistica (art. 3.03 delle N.T.A. del P.U.T.T./P.)






-  ZONE A POTENZIALITÀ FAUNISTICA (art. 3.03 delle N.T.A. del P.U.T.T./P.)
-  ZONE A POTENZIALITÀ FAUNISTICA (art. 3.03 delle N.T.A. del P.U.T.T./P.)
-  ZONE A POTENZIALITÀ FAUNISTICA (art. 3.03 delle N.T.A. del P.U.T.T./P.)
-  ZONE A POTENZIALITÀ FAUNISTICA (art. 3.03 delle N.T.A. del P.U.T.T./P.)
-  ZONE A POTENZIALITÀ FAUNISTICA (art. 3.03 delle N.T.A. del P.U.T.T./P.)

USCITE E INGRESSI






-  Rete di pertinenza base (art. 3.10.3 punto 1 della N.T.A. del P.U.T.T./P.)
-  Rete di pertinenza massima (art. 3.10.3 punto 2 della N.T.A. del P.U.T.T./P.)
-  Rete di pertinenza minima (art. 3.10.3 punto 3 della N.T.A. del P.U.T.T./P.)
-  Rete di pertinenza (art. 3.10.3 punto 4 della N.T.A. del P.U.T.T./P.)
-  Rete di pertinenza (art. 3.10.3 punto 5 della N.T.A. del P.U.T.T./P.)

BENI NATURALISTICI






NOTIZIE

-  Beni di interesse (art. 3.10.3 punto 1 della N.T.A. del P.U.T.T./P.)
-  Beni di interesse (art. 3.10.3 punto 2 della N.T.A. del P.U.T.T./P.)
-  Beni di interesse (art. 3.10.3 punto 3 della N.T.A. del P.U.T.T./P.)
-  Beni di interesse (art. 3.10.3 punto 4 della N.T.A. del P.U.T.T./P.)
-  Beni di interesse (art. 3.10.3 punto 5 della N.T.A. del P.U.T.T./P.)

PARCO REGIONALE COCONARO

-  Beni di pertinenza (art. 3.10.3 punto 1 della N.T.A. del P.U.T.T./P.)
-  Beni di pertinenza (art. 3.10.3 punto 2 della N.T.A. del P.U.T.T./P.)
-  Beni di pertinenza (art. 3.10.3 punto 3 della N.T.A. del P.U.T.T./P.)
-  Beni di pertinenza (art. 3.10.3 punto 4 della N.T.A. del P.U.T.T./P.)
-  Beni di pertinenza (art. 3.10.3 punto 5 della N.T.A. del P.U.T.T./P.)

ZONE A RISERVA

-  Beni di pertinenza (art. 3.10.3 punto 1 della N.T.A. del P.U.T.T./P.)
-  Beni di pertinenza (art. 3.10.3 punto 2 della N.T.A. del P.U.T.T./P.)
-  Beni di pertinenza (art. 3.10.3 punto 3 della N.T.A. del P.U.T.T./P.)
-  Beni di pertinenza (art. 3.10.3 punto 4 della N.T.A. del P.U.T.T./P.)
-  Beni di pertinenza (art. 3.10.3 punto 5 della N.T.A. del P.U.T.T./P.)






AREE PROTEGGE

- Beni di pertinenza (art. 3.10.3 punto 1 della N.T.A. del P.U.T.T./P.)
- Beni di pertinenza (art. 3.10.3 punto 2 della N.T.A. del P.U.T.T./P.)
- Beni di pertinenza (art. 3.10.3 punto 3 della N.T.A. del P.U.T.T./P.)
- Beni di pertinenza (art. 3.10.3 punto 4 della N.T.A. del P.U.T.T./P.)
- Beni di pertinenza (art. 3.10.3 punto 5 della N.T.A. del P.U.T.T./P.)

BENI OFFERTI NEL PAESAGGIO AGRICOLO

- Beni di pertinenza (art. 3.10.3 punto 1 della N.T.A. del P.U.T.T./P.)
- Beni di pertinenza (art. 3.10.3 punto 2 della N.T.A. del P.U.T.T./P.)
- Beni di pertinenza (art. 3.10.3 punto 3 della N.T.A. del P.U.T.T./P.)
- Beni di pertinenza (art. 3.10.3 punto 4 della N.T.A. del P.U.T.T./P.)
- Beni di pertinenza (art. 3.10.3 punto 5 della N.T.A. del P.U.T.T./P.)

TERRITORI COSTRUITI

-  Beni di pertinenza (art. 3.10.3 punto 1 della N.T.A. del P.U.T.T./P.)
-  Beni di pertinenza (art. 3.10.3 punto 2 della N.T.A. del P.U.T.T./P.)
-  Beni di pertinenza (art. 3.10.3 punto 3 della N.T.A. del P.U.T.T./P.)
-  Beni di pertinenza (art. 3.10.3 punto 4 della N.T.A. del P.U.T.T./P.)
-  Beni di pertinenza (art. 3.10.3 punto 5 della N.T.A. del P.U.T.T./P.)