

CITTA' DI ORIA
(PROVINCIA DI BRINDISI)

P.U.T.T./P
Piano Urbanistico Territoriale
Tematico per il Paesaggio

PRIMI ADEMPIMENTI AI SENSI DELL'ART. 5.05 DELLE N.T.A.
elaborazione su base aerofotogrammetrica

TAV. 5b

IL TERRITORIO

Scala 1:10000

A.T.D.: Sistema della stratificazione storica
dell'organizzazione insediativa
(art. 3.04 - N.T.A.)

MESSINE RICCIARDI
ARCHITETTI ASSOCIATI
- 5 SET 2005
PROG. N. 157





Collaboratori:
Geom. Mauro Marino
Geom. Antonio Mezza

Professionista incaricato:
Arch. PIETRO INCALZA

E. INCALZA
C. INCALZA
P. INCALZA
C. INCALZA

Elaborazione: Giugno 2005

LEGENDA

-  AFV (agrofotovoltaico)
-  Area agricola di intervento
-  Caviddotto MT esterno
-  Confini

AGROFOTVOLTAICO ARGENTONE
AGRICOLTURA 4.0

IMPIANTO DI PRODUZIONE DI ENERGIA ELETTRICA DA FONTE FOTOVOLTAICA
COLLOCATO SU STRUTTURE DI IRRIGAZIONE. A SERVIZIO DI IMPIANTO AGRICOLO DI
DI POTENZA IN GENERAZIONE PARI A 20 MW CON CAPACITÀ DI POTENZA IN RETE
PARI A 25.001 MW, DEMONSTRATO "A" ARGENTONE AGRICOLTURA 4.0"

REGIONE PUGLIA
PROVINCIA DI BRINDISI
COMUNE DI ORIA (Br)
opera commissionata nel COMUNE DI ERICHE (Br) contratto "Tre Torri"
Località: Ubicazione: Impianto: AFV, Masseria Argentone - Oria (Br)

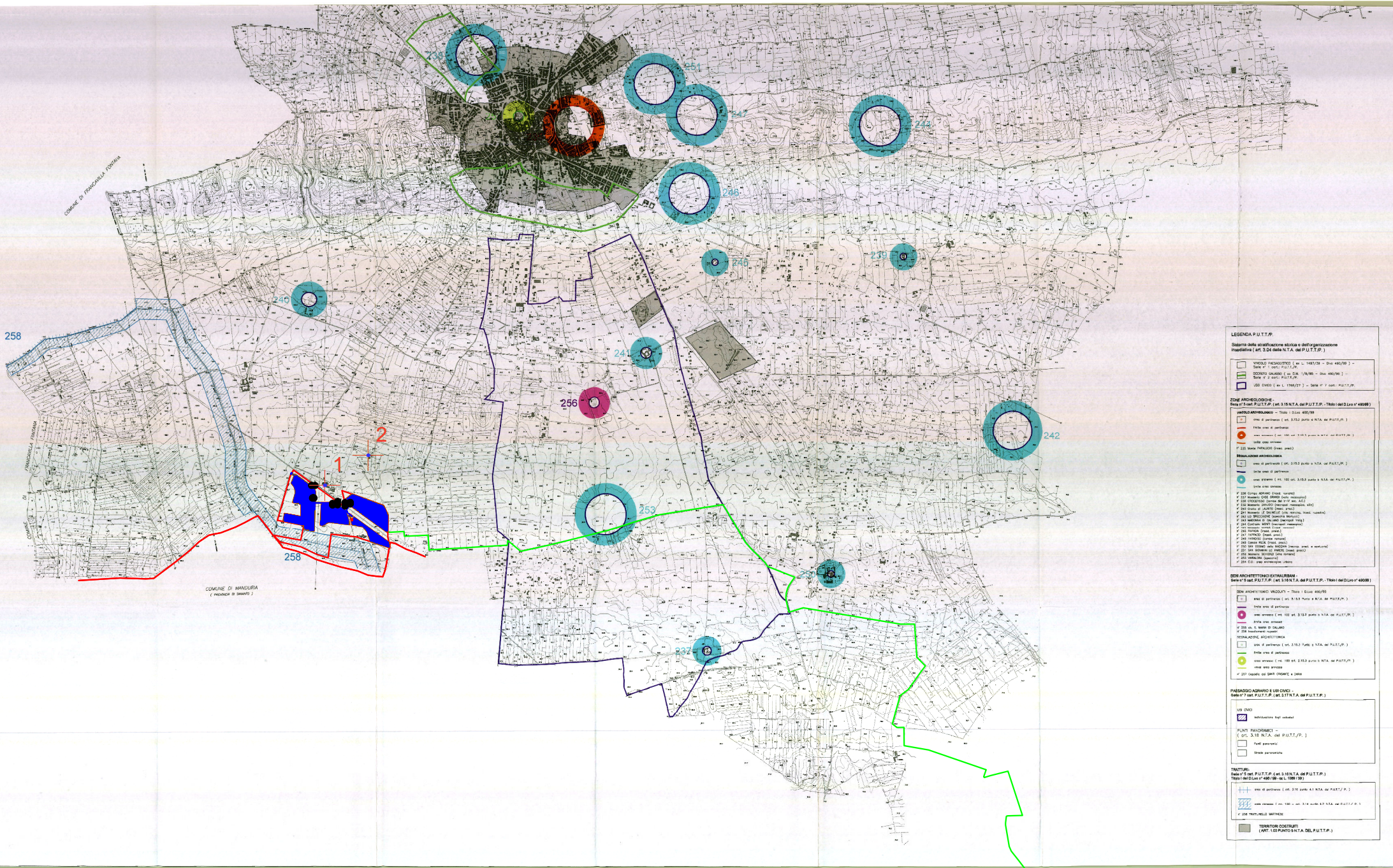
PROGETTO DEFINITIVO
IG AU H052151






Tav. 0_06d
Scale: 10000
Formato Stampa: A0
Codice Identificativo Comune: H052151_ElaboratoGrafico_0_06d

Proprietario	Comitente
ENERGINDIA S.p.A. P.O. BOX 10000 - 00100 ROMA (RM) P.A.S. S.p.A. - VIA S. LUCA - 00187 ROMA (RM) RSC - SOCIETÀ AGRICOLA S.p.A. P.O. BOX 10000 - 00100 ROMA (RM) P.A.S. S.p.A. - VIA S. LUCA - 00187 ROMA (RM) P.O. BOX 10000 - 00100 ROMA (RM) P.A.S. S.p.A. - VIA S. LUCA - 00187 ROMA (RM)	TRE TORRI ENERGIA S.p.A. P.O. BOX 10000 - 00100 ROMA (RM) P.A.S. S.p.A. - VIA S. LUCA - 00187 ROMA (RM) RSC - SOCIETÀ AGRICOLA S.p.A. P.O. BOX 10000 - 00100 ROMA (RM) P.A.S. S.p.A. - VIA S. LUCA - 00187 ROMA (RM) P.O. BOX 10000 - 00100 ROMA (RM) P.A.S. S.p.A. - VIA S. LUCA - 00187 ROMA (RM)

Descrizione	Stato	Completato	Approvato
01/01/2005	Approvazione	M.S. Br. Br.	Da Ter. (Espr. S.C.)






LEGENDA P.U.T.T.P.
Sistema della stratificazione storica e dell'organizzazione insediativa (art. 3.04 della N.T.A. del P.U.T.T.P.)

-  VIGNOLI INCLINATI (art. L. 148/78 - Dm 48/98) - Solo P.U.T.T.P.
-  SOGGIOLI CALABRO (art. D.M. 1/80 - Dm 48/98) - Solo P.U.T.T.P.
-  SOGGIOLI (art. L. 136/77) - Solo P.U.T.T.P.




CONFINI
Solo P.U.T.T.P. (art. 3.15 N.T.A. del P.U.T.T.P. - Tab. 060 Liv. n° 4009)

AREE ARCHITETTONICHE
Solo P.U.T.T.P. (art. 3.15 N.T.A. del P.U.T.T.P. - Tab. 060 Liv. n° 4009)




AREE ARCHITETTONICHE - Tipo 1 (art. 40/98)

-  Area di patrimonio (art. 3.15 N.T.A. del P.U.T.T.P.)
-  Area di patrimonio (art. 3.15 N.T.A. del P.U.T.T.P.)
-  Area di patrimonio (art. 3.15 N.T.A. del P.U.T.T.P.)




REINTEGRAZIONE ARCHITETTONICA

-  Area di patrimonio (art. 3.15 N.T.A. del P.U.T.T.P.)
-  Area di patrimonio (art. 3.15 N.T.A. del P.U.T.T.P.)
-  Area di patrimonio (art. 3.15 N.T.A. del P.U.T.T.P.)

AREE ARCHITETTONICHE - Tipo 2 (art. 40/98)


-  Area di patrimonio (art. 3.15 N.T.A. del P.U.T.T.P.)
-  Area di patrimonio (art. 3.15 N.T.A. del P.U.T.T.P.)
-  Area di patrimonio (art. 3.15 N.T.A. del P.U.T.T.P.)

REINTEGRAZIONE ARCHITETTONICA




-  Area di patrimonio (art. 3.15 N.T.A. del P.U.T.T.P.)
-  Area di patrimonio (art. 3.15 N.T.A. del P.U.T.T.P.)
-  Area di patrimonio (art. 3.15 N.T.A. del P.U.T.T.P.)

PAESAGGIO AGRARIO E URTOLO
Solo P.U.T.T.P. (art. 3.15 N.T.A. del P.U.T.T.P. - Tab. 060 Liv. n° 4009)




USO SOGGIOLI

-  Destinazione degli usi soggioli

PUNTI PAESAGGICI
(art. 3.15 N.T.A. del P.U.T.T.P.)

-  Punti paesaggici
-  Punti paesaggici
-  Punti paesaggici

TERRITORI
Solo P.U.T.T.P. (art. 3.15 N.T.A. del P.U.T.T.P.)

-  Area di patrimonio (art. 3.15 N.T.A. del P.U.T.T.P.)
-  Area di patrimonio (art. 3.15 N.T.A. del P.U.T.T.P.)
-  Area di patrimonio (art. 3.15 N.T.A. del P.U.T.T.P.)

TERRITORI COSTRUITI
(art. 3.15 N.T.A. del P.U.T.T.P.)