

# AGROFOTOVOLTAICO ARGENTONE AGRICOLTURA 4.0

IMPIANTO DI PRODUZIONE DI ENERGIA ELETTRICA DA FONTE FOTOVOLTAICA  
COLLOCATO SU STRUTTURA DI IRRIGAZIONE A SERVIZIO DI IMPIANTO AGRICOLO DI  
DI POTENZA IN GENERAZIONE PARI A 25,467 MW E POTENZA IMMESSA IN RETE  
PARI A 25,001 MW, **DENOMINATO "AFV ARGENTONE AGRICOLTURA 4.0"**

REGIONE PUGLIA  
PROVINCIA di BRINDISI  
COMUNE di ORIA (Br)  
opere connesse nel COMUNE DI ERCHIE (Br) contrada "Tre Torri"  
Località ubicazione impianto AFV: Masseria Argentone - Oria (Br)

PROGETTO DEFINITIVO  
Id AU HOS2I51



Tav.: <b>0_10g</b>	Titolo: <b>UBICAZIONE AREE IMPIANTO SU PTCP (BRINDISI)</b>	
Scala:	Formato Stampa:	Codice Identificatore Elaborato
<b>1:40000</b>	<b>A3</b>	<b>HOS2I51_ElaboratoGrafico_0_10g</b>

Progettazione:	Committente:
<b>ENERWIND s.r.l.</b> Via San Lorenzo 155 - cap 72023 MESAGNE (BR) P.IVA 02549880744 - REA BR-154453 - enerwind@pec.it  <b>MSC innovative solutions s.r.l.s.</b> Via Milizia n.55 - 73100 LECCE (ITALY) P.IVA 05030190754 - msc.innovativesolutions@pec.it Ing. Santo Masilla iscritto all'Ordine Ing. di Brindisi al n.478	<b>TRE TORRI ENERGIA s.r.l.</b> Piazza del Grano n.3 - 39100 BOLZANO (BZ) p. iva 0305799214 - REA BZ 283988 tretorrienergia@legalmail.it  <b>SOCIETA' DEL GRUPPO FRI-EL GREEN POWER S.p.A.</b> Piazza della Rotonda, 2 - 00186 Roma (RM) - Italia Tel. +39 06 6880 4163 - Fax. +39 06 6821 2764 Email: Info@fri-el.it - P. IVA 01533770218

Data	Motivo della revisione:	Redatto:	Controllato:	Approvato:
Aprile 2022	Prima emissione	M.S.C. S.r.l.s.	Santo Masilla	Tre Torri Energia S.r.l.

# 14. PTCP - Vincoli e tutele operanti

### LEGENDA

- Area agricola di intervento
- Cavidotto interrato MT
- Cavidotto interrato AT
- Sottostazione elettrica di trasformazione di progetto
- Stazione elettrica RTN esistente
- Confini comunali

### Informazioni di base

- Elementi idrografici lineari e areali
- Aree urbanizzate
- Confini comunali
- Infrastrutture di viabilità
- Ferrovie

### Vincoli idrogeologici e di settore

- Vincolo idrogeologico (R.D. 30.12.1923 n.3267 e R.D. 16.05.1926 n.1126)
- Aree a pericolo esondazione (Piano di Assetto Idrogeologico)
- Aree a rischio idrogeologico R2, R3 e R4 (Piano di Assetto Idrogeologico)

### Vincoli regionali

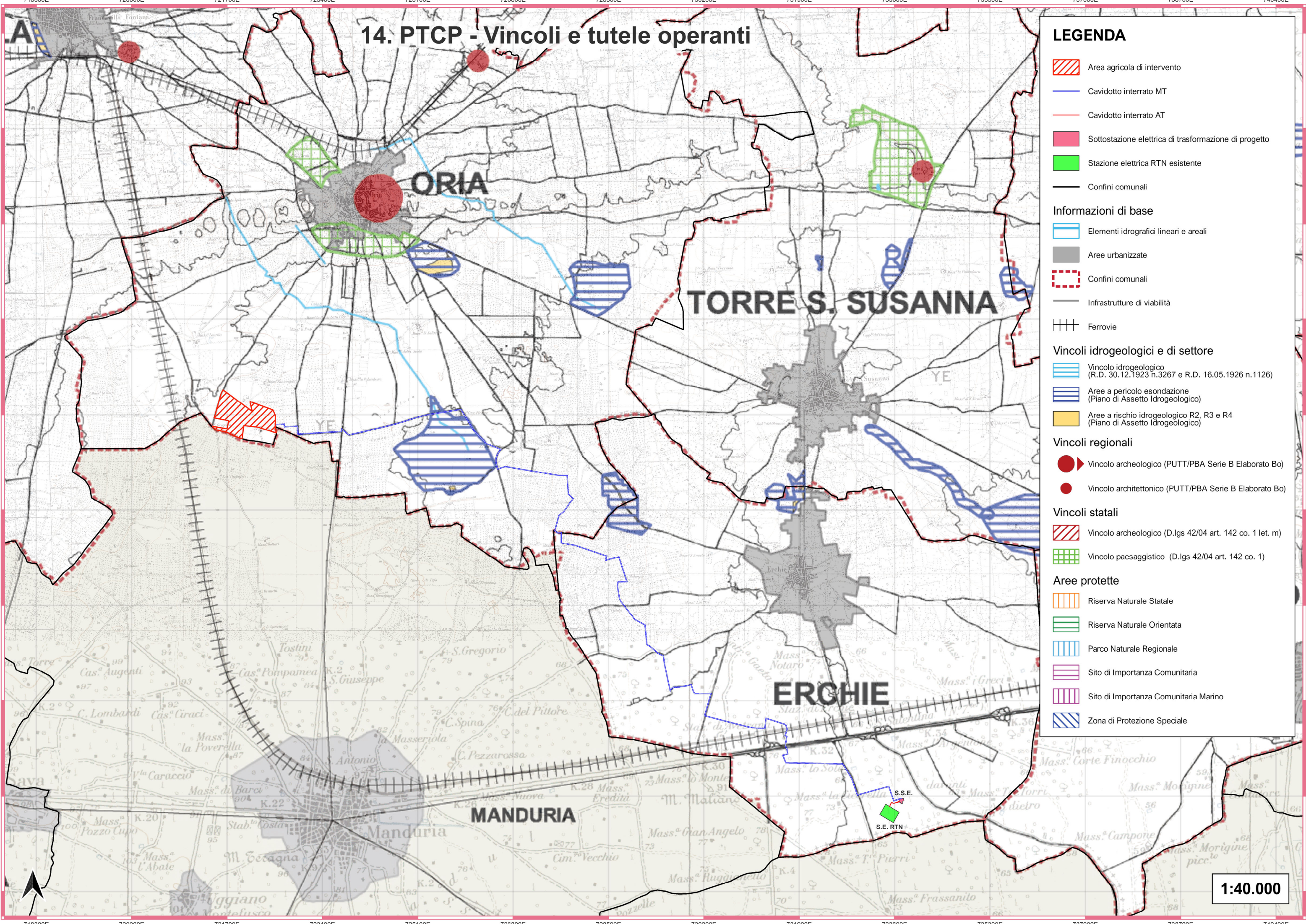
- Vincolo archeologico (PUTT/PBA Serie B Elaborato Bo)
- Vincolo architettonico (PUTT/PBA Serie B Elaborato Bo)

### Vincoli statali

- Vincolo archeologico (D.lgs 42/04 art. 142 co. 1 let. m)
- Vincolo paesaggistico (D.lgs 42/04 art. 142 co. 1)

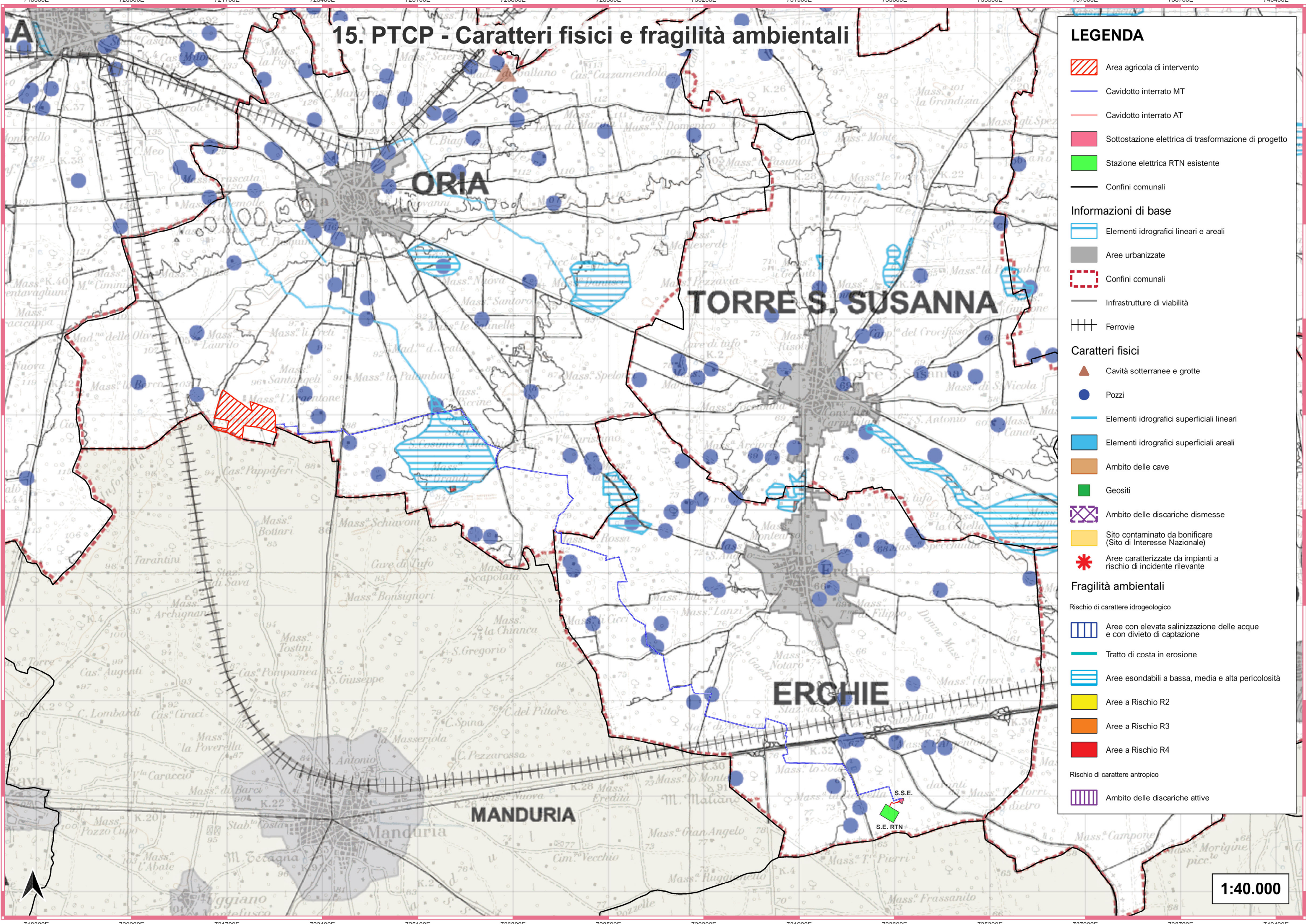
### Aree protette

- Riserva Naturale Statale
- Riserva Naturale Orientata
- Parco Naturale Regionale
- Sito di Importanza Comunitaria
- Sito di Importanza Comunitaria Marino
- Zona di Protezione Speciale



1:40.000

# 15. PTCP - Caratteri fisici e fragilità ambientali



### LEGENDA

- Area agricola di intervento
- Cavidotto interrato MT
- Cavidotto interrato AT
- Sottostazione elettrica di trasformazione di progetto
- Stazione elettrica RTN esistente
- Confini comunali

### Informazioni di base

- Elementi idrografici lineari e areali
- Aree urbanizzate
- Confini comunali
- Infrastrutture di viabilità
- Ferrovie

### Caratteri fisici

- Cavità sotterranee e grotte
- Pozzi
- Elementi idrografici superficiali lineari
- Elementi idrografici superficiali areali
- Ambito delle cave
- Geositi
- Ambito delle discariche dismesse
- Sito contaminato da bonificare (Sito di Interesse Nazionale)
- Aree caratterizzate da impianti a rischio di incidente rilevante

### Fragilità ambientali

Rischio di carattere idrogeologico

- Aree con elevata salinizzazione delle acque e con divieto di captazione
- Tratto di costa in erosione
- Aree esondabili a bassa, media e alta pericolosità
- Aree a Rischio R2
- Aree a Rischio R3
- Aree a Rischio R4

Rischio di carattere antropico

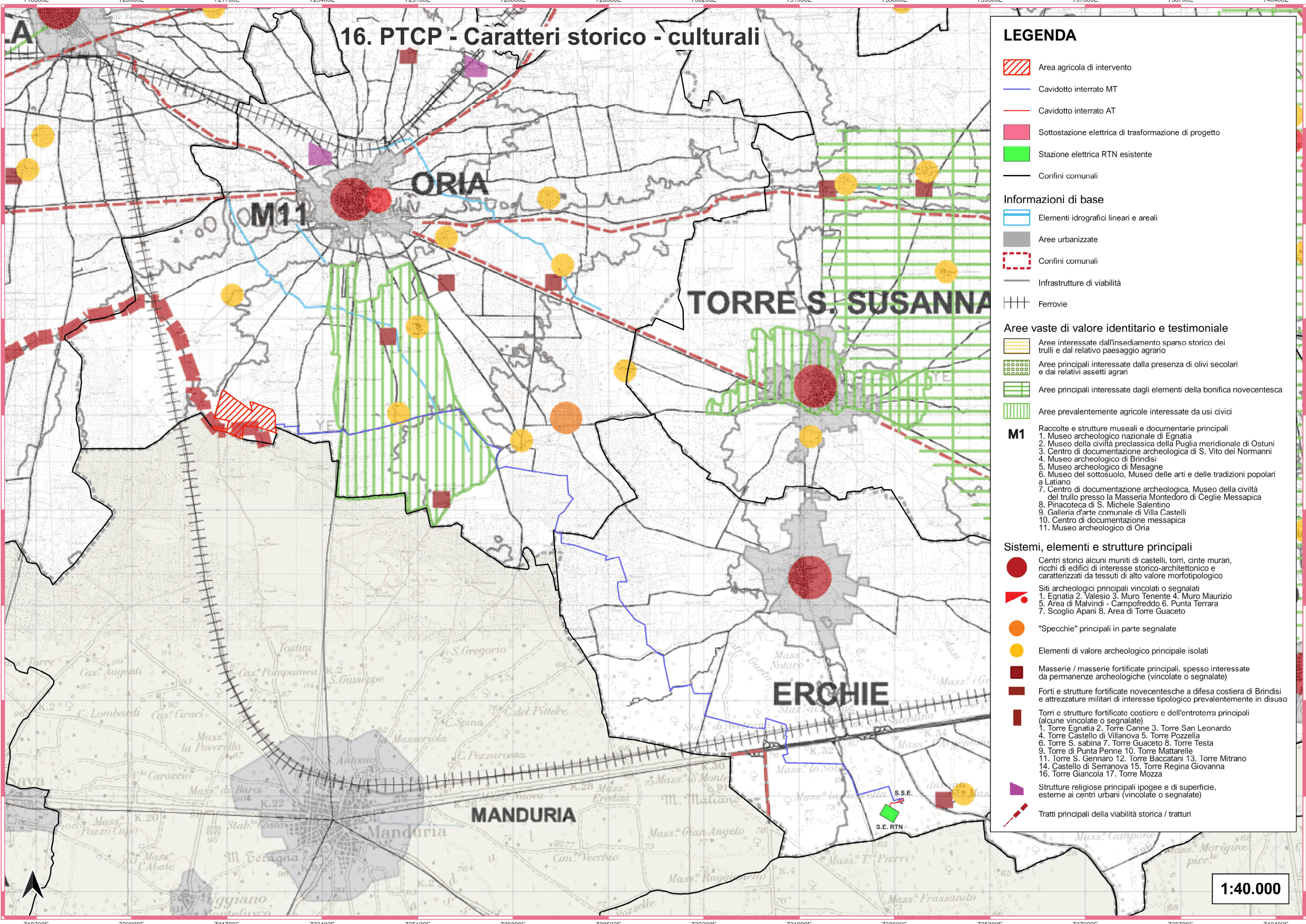
- Ambito delle discariche attive

1:40.000

# 16. PTCP - Caratteri storico - culturali

## LEGENDA

- Area agricola di intervento
  - Cavidotto interrato MT
  - Cavidotto interrato AT
  - Sottostazione elettrica di trasformazione di progetto
  - Stazione elettrica RTN esistente
  - Confini comunali
- ### Informazioni di base
- Elementi idrografici lineari e areali
  - Aree urbanizzate
  - Confini comunali
  - Infrastrutture di viabilità
  - Ferrovie
- ### Aree vaste di valore identitario e testimoniale
- Aree interessate dall'insediamento sparso storico dei trulli e dal relativo paesaggio agrario
  - Aree principali interessate dalla presenza di olivi secolari e dai relativi assetti agrari
  - Aree principali interessate dagli elementi della bonifica novecentesca
  - Aree prevalentemente agricole interessate da usi civici
- ### M1
- Raccolte e strutture museali e documentarie principali
1. Museo archeologico nazionale di Egnatia
  2. Museo della civiltà preclassica della Puglia meridionale di Ostuni
  3. Centro di documentazione archeologica di S. Vito dei Normanni
  4. Museo archeologico di Brindisi
  5. Museo archeologico di Mesagne
  6. Museo del sottosuolo, Museo delle arti e delle tradizioni popolari a Latiano
  7. Centro di documentazione archeologica, Museo della civiltà del trullo presso la Masseria Montedoro di Ceglie Messapica
  8. Pinacoteca di S. Michele Salentino
  9. Galleria d'arte comunale di Villa Castelli
  10. Centro di documentazione messapica
  11. Museo archeologico di Orta
- ### Sistemi, elementi e strutture principali
- Centri storici alcuni muniti di castelli, torri, cinte murari, ricchi di edifici di interesse storico-architettonico e caratterizzati da tessuti di alto valore morfotipologico
  - Siti archeologici principali vincolati o segnalati
    1. Egnatia 2. Valesio 3. Muro Tenente 4. Muro Maurizio 5. Area di Malvindi - Campofreddo 6. Punta Terrara 7. Scoglio Apani 8. Area di Torre Guaceto
  - "Specchie" principali in parte segnalate
  - Elementi di valore archeologico principale isolati
  - Masserie / masserie fortificate principali, spesso interessate da permanenze archeologiche (vincolate o segnalate)
  - Forti e strutture fortificate novecentesche a difesa costiera di Brindisi e attrezzature militari di interesse tipologico prevalentemente in disuso
  - Torri e strutture fortificate costiere e dell'entroterra principali (alcune vincolate o segnalate)
    1. Torre Egnatia 2. Torre Canne 3. Torre San Leonardo 4. Torre Castello di Villanova 5. Torre Pozzella 6. Torre S. sabina 7. Torre Guaceto 8. Torre Testa 9. Torre di Punta Penne 10. Torre Mattarelle 11. Torre S. Gennaro 12. Torre Baccatani 13. Torre Mitrano 14. Castello di Serranova 15. Torre Regina Giovanna 16. Torre Giancola 17. Torre Mozza
  - Strutture religiose principali ipogee e di superficie, esterne ai centri urbani (vincolate o segnalate)
  - Tratti principali della viabilità storica / tratturi



1:40.000

# 17. PTCP - Sistema insediativo ed infrastrutturale

### LEGENDA

- Area agricola di intervento
- Cavidotto interrato MT
- Cavidotto interrato AT
- Sottostazione elettrica di trasformazione di progetto
- Stazione elettrica RTN esistente
- Confini comunali

### Informazioni di base

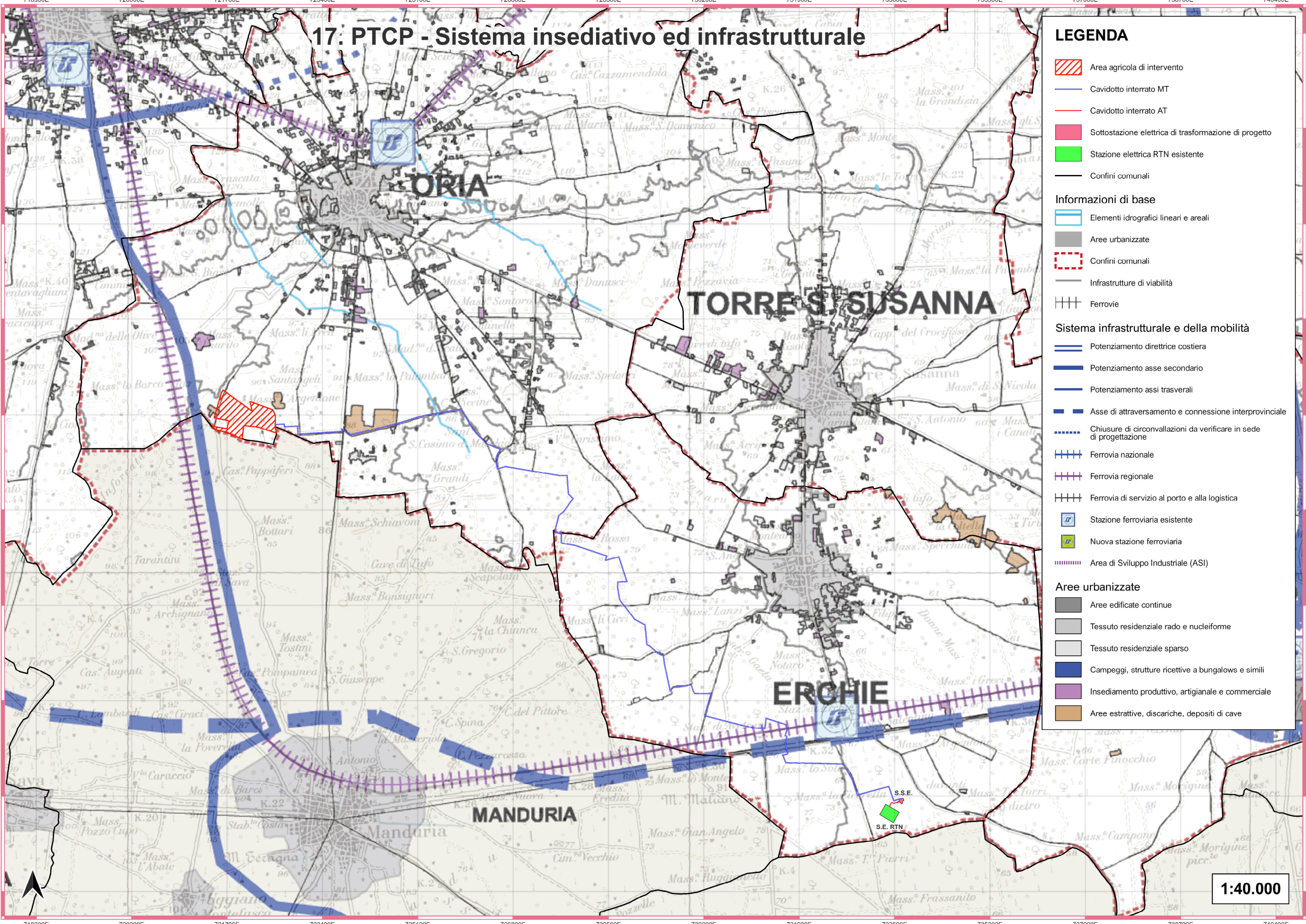
- Elementi idrografici lineari e areali
- Aree urbanizzate
- Confini comunali
- Infrastrutture di viabilità
- Ferrovie

### Sistema infrastrutturale e della mobilità

- Potenziamento direttrice costiera
- Potenziamento asse secondario
- Potenziamento assi trasversali
- Asse di attraversamento e connessione interprovinciale
- Chiusure di circonvallazioni da verificare in sede di progettazione
- Ferrovia nazionale
- Ferrovia regionale
- Ferrovia di servizio al porto e alla logistica
- Stazione ferroviaria esistente
- Nuova stazione ferroviaria
- Area di Sviluppo Industriale (ASI)

### Aree urbanizzate






- Aree edificate continue
- Tessuto residenziale rado e nucleiforme
- Tessuto residenziale sparso
- Campeggi, strutture ricettive a bungalows e simili
- Insedimento produttivo, artigianale e commerciale
- Aree estrattive, discariche, depositi di cave








1:40.000

# 18. PTCP - Carta dei paesaggi e dei progetti prioritari per il paesaggio


## LEGENDA

-  Area agricola di intervento
-  Cavidotto interrato MT
-  Cavidotto interrato AT
-  Sottostazione elettrica di trasformazione di progetto
-  Stazione elettrica RTN esistente

### Informazioni di base

-  Elementi idrografici lineari e areali
-  Aree urbanizzate
-  Confini comunali
-  Infrastrutture di viabilità
-  Ferrovie






### Ambiti Paesaggistici Provinciali (A.P.)

-  Confini Ambiti
- A** Paesaggio della Costa
- B** Paesaggio della Piana brindisina
  - B1 - Paesaggio della Piana brindisina
  - B2 - Area urbana di Brindisi
- C** Paesaggio della Murgia brindisina
  - C1 - Paesaggio dei Trulli e della Valle d'Itria
  - C2 - Paesaggio della Murgia brindisina meridionale
- D** Paesaggio della Soglia messapica e del Salento brindisino

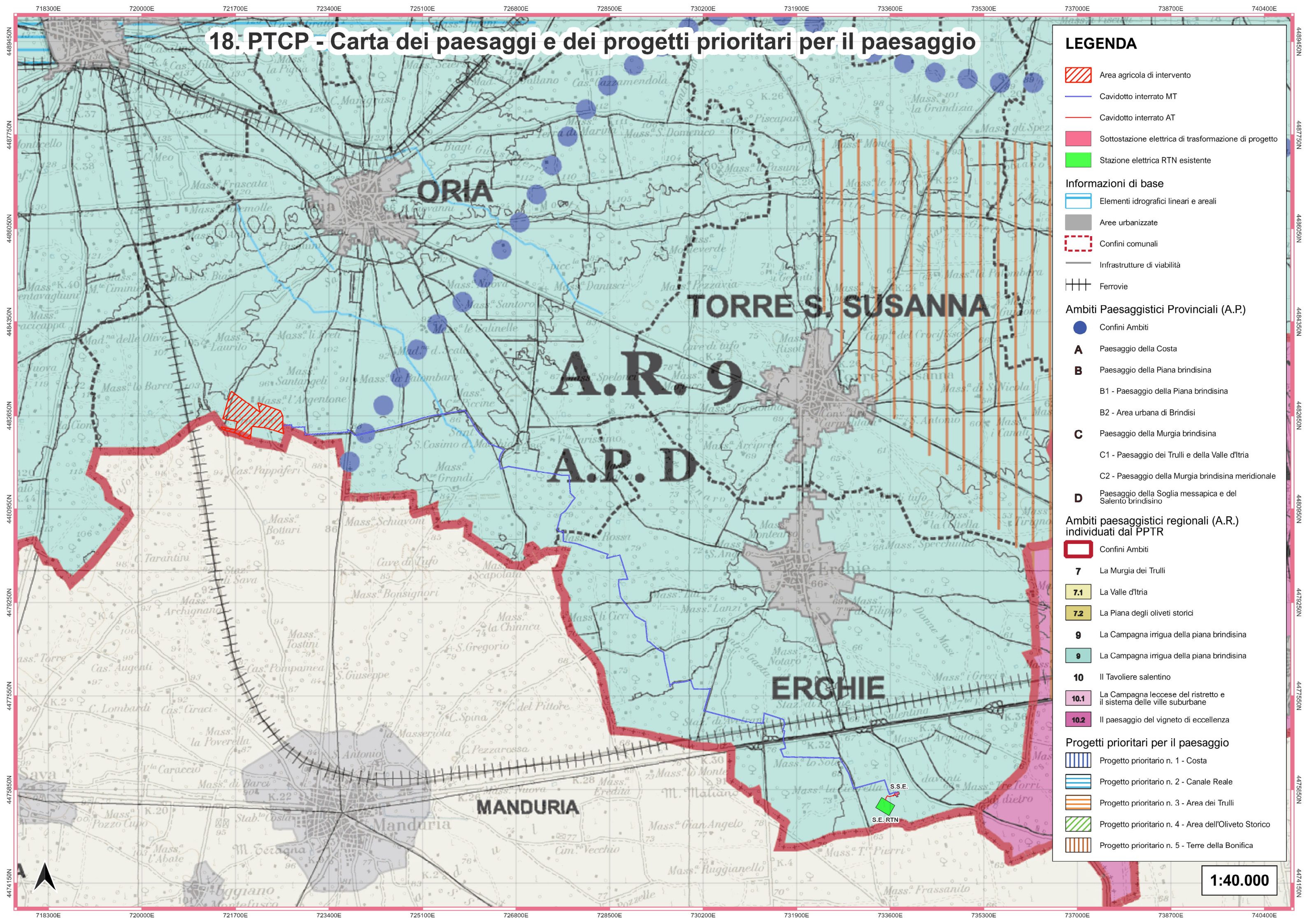
### Ambiti paesaggistici regionali (A.R.) individuati dal PPTR

-  Confini Ambiti
- 7** La Murgia dei Trulli
  - 7.1** La Valle d'Itria
  - 7.2** La Piana degli oliveti storici
- 9** La Campagna irrigua della piana brindisina
- 10** Il Tavoliere salentino
  - 10.1** La Campagna leccese del ristretto e il sistema delle ville suburbane
  - 10.2** Il paesaggio del vigneto di eccellenza

### Progetti prioritari per il paesaggio






-  Progetto prioritario n. 1 - Costa
-  Progetto prioritario n. 2 - Canale Reale
-  Progetto prioritario n. 3 - Area dei Trulli
-  Progetto prioritario n. 4 - Area dell'Oliveto Storico
-  Progetto prioritario n. 5 - Terre della Bonifica

1:40.000








# 19. PTCP - Rete ecologica






## LEGENDA

-  Area agricola di intervento
-  Cavidotto interrato MT
-  Cavidotto interrato AT
-  Sottostazione elettrica di trasformazione di progetto
-  Stazione elettrica RTN esistente

### Informazioni di base




-  Elementi idrografici lineari e areali
-  Aree urbanizzate
-  Confini comunali
-  Infrastrutture di viabilità
-  Ferrovie

### A) Aree ad elevata naturalità (stepping zones) principali




-  Zone umide principali (definite o meno biotopi, incluse o meno in aree protette)
-  Boschi principali (definiti o meno biotopi, inclusi o meno in aree protette)
-  Ambienti seminaturali principali costituiti da aree prevalentemente arbustive o erbacee
-  Biotopi
-  Geotopi

### Area Protette






Parchi e Riserve

-  Riserva naturale statale
-  Parchi e riserve regionali e relative fasce di protezione
-  Area marina protetta





Zone "Natura 2000"

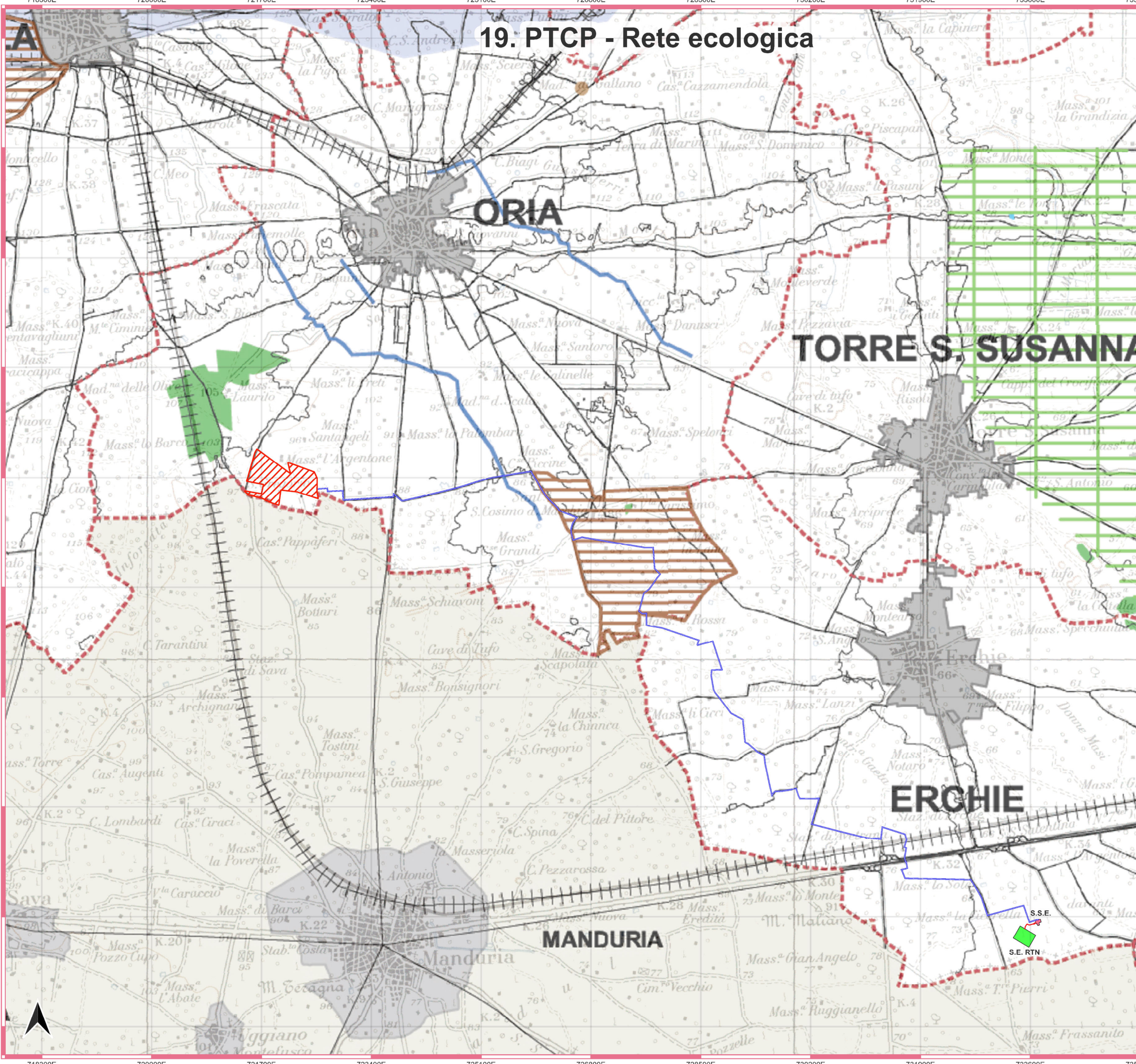
-  Siti di Importanza Comunitaria (SIC)
-  Siti di Importanza Comunitaria (SIC) mare
-  Zone di Protezione Speciale (ZPS)

### B) Corridoi ecologici principali

-  Corridoio del Canale Reale
-  Corsi d'acqua liberi o incanalati principali e ambiti di riferimento (invasi delle lame, aree riparali, aree contermini come definite nel PAI)
-  Fasce costiere non edificate principali o antistanti l'edificato di grande importanza ecologica
-  Fascia del versante murgiano
-  Area del Canale di Pirro

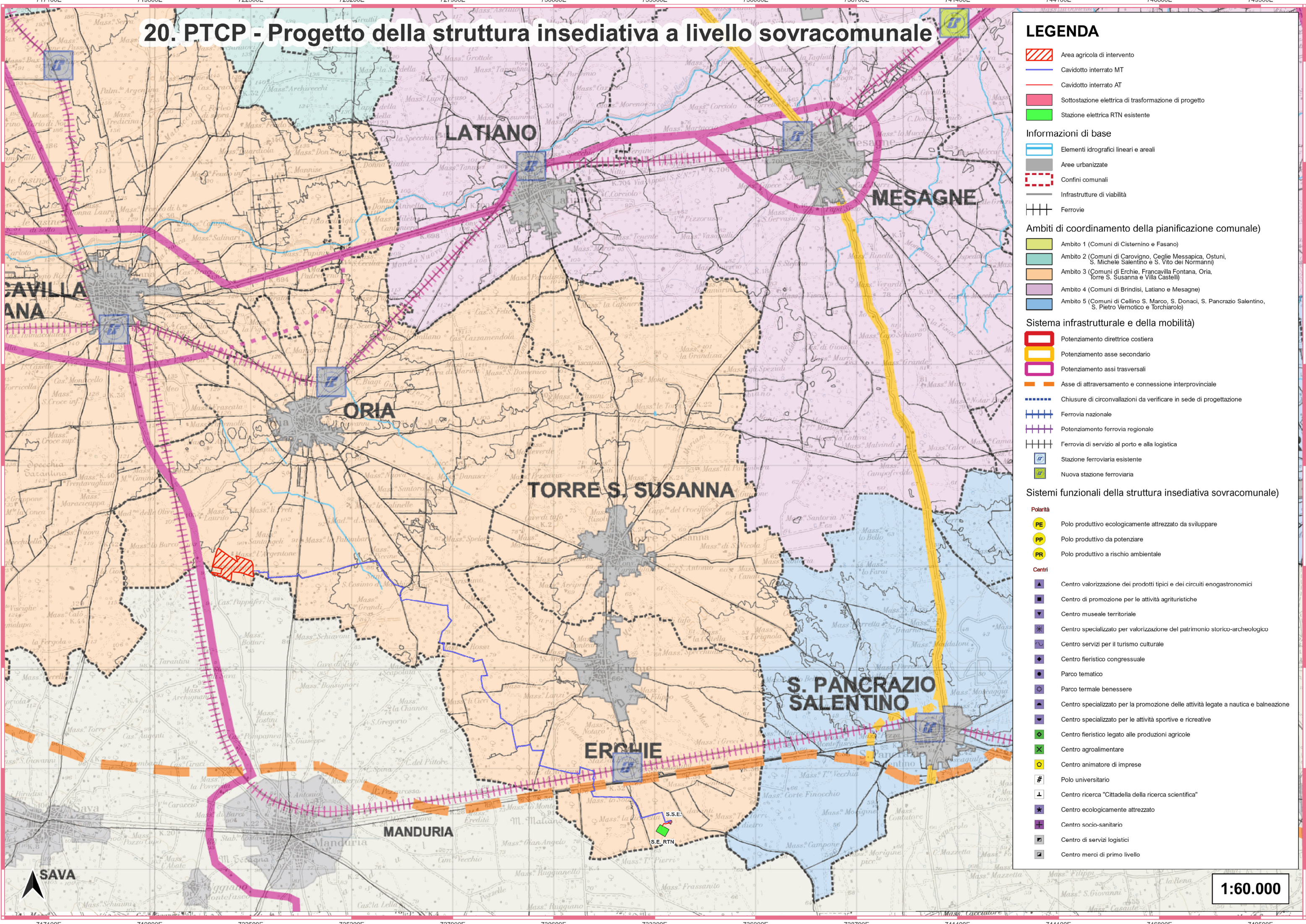
### C) Aree di transizione principali

-  Aree ad alta concentrazione di oliveti storici
-  Aree dei trulli
-  Aree di bonifica principali
-  Aree di bonifica principali



1:40.000

# 20. PTCP - Progetto della struttura insediativa a livello sovracomunale



### LEGENDA

- Area agricola di intervento
- Cavidotto interrato MT
- Cavidotto interrato AT
- Sottostazione elettrica di trasformazione di progetto
- Stazione elettrica RTN esistente

#### Informazioni di base

- Elementi idrografici lineari e areali
- Aree urbanizzate
- Confini comunali
- Infrastrutture di viabilità
- Ferrovie

#### Ambiti di coordinamento della pianificazione comunale)

- Ambito 1 (Comuni di Cisternino e Fasano)
- Ambito 2 (Comuni di Carovigno, Ceglie Messapica, Ostuni, S. Michele Salentino e S. Vito dei Normanni)
- Ambito 3 (Comuni di Erchie, Francavilla Fontana, Oria, Torre S. Susanna e Villa Castelli)
- Ambito 4 (Comuni di Brindisi, Latiano e Mesagne)
- Ambito 5 (Comuni di Cellino S. Marco, S. Donaci, S. Pancrazio Salentino, S. Pietro Vernotico e Torchiarolo)

#### Sistema infrastrutturale e della mobilità)

- Potenziamento direttrice costiera
- Potenziamento asse secondario
- Potenziamento assi trasversali
- Asse di attraversamento e connessione interprovinciale
- Chiusure di circonvallazioni da verificare in sede di progettazione
- Ferrovia nazionale
- Potenziamento ferrovia regionale
- Ferrovia di servizio al porto e alla logistica
- Stazione ferroviaria esistente
- Nuova stazione ferroviaria

#### Sistemi funzionali della struttura insediativa sovracomunale)

**Polarità**

- Polo produttivo ecologicamente attrezzato da sviluppare
- Polo produttivo da potenziare
- Polo produttivo a rischio ambientale

**Centri**

- Centro valorizzazione dei prodotti tipici e dei circuiti enogastronomici
- Centro di promozione per le attività agrituristiche
- Centro museale territoriale
- Centro specializzato per valorizzazione del patrimonio storico-archeologico
- Centro servizi per il turismo culturale
- Centro fieristico congressuale
- Parco tematico
- Parco termale benessere
- Centro specializzato per la promozione delle attività legate a nautica e balneazione
- Centro specializzato per le attività sportive e ricreative
- Centro fieristico legato alle produzioni agricole
- Centro agroalimentare
- Centro animatore di imprese
- Polo universitario
- Centro ricerca "Cittadella della ricerca scientifica"
- Centro ecologicamente attrezzato
- Centro socio-sanitario
- Centro di servizi logistici
- Centro merci di primo livello

1:60.000