



REGIONE AUTONOMA DE SARDIGNA
REGIONE AUTONOMA DELLA SARDEGNA



SOGEAAL

SOCIETÀ DI GESTIONE
AEROPORTO ALGERO

Aeroporto di Alghero Fertilia

ADEGUAMENTO INFRASTRUTTURE VOLO ICAO,
MIGLIORAMENTO ACCESSIBILITÀ AEROPORTO

“AMPLIAMENTO E RICONFIGURAZIONE VIABILITA’
AEROPORTUALE”

PROGETTO ESECUTIVO

IMPRESA CONCORRENTE:



Dott. Mario Ticca S.r.l.

COSTITUENDA R.T.P.

Mandataria:



Società indicate:



Mandante:

Dott. geol. Marco Sandrucci

PROGETTO INFRASTRUTTURA

*CORPO STRADALE PRINCIPALE
SEZIONI TRASVERSALI S.P.44*

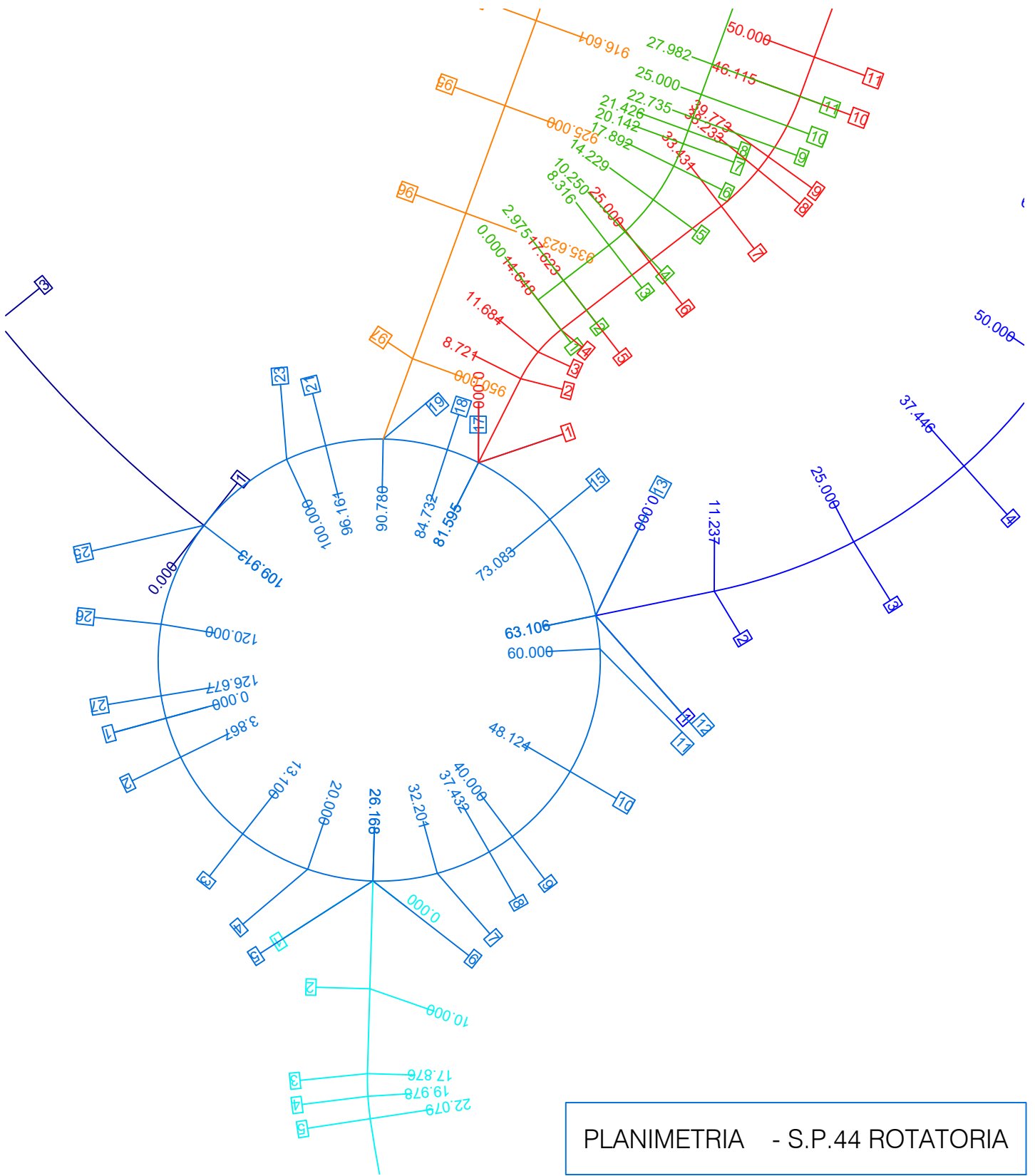
Scala 1:200

CODICE ELABORATO:

19_PR19_ALG_04_03_VIA_13

revisione	data	redatto
A	31.05.2019	FRS

Questo documento è di proprietà esclusiva. E' proibita la riproduzione anche parziale e la cessione a terzi senza la nostra autorizzazione.



PLANIMETRIA - S.P.44 ROTATORIA

LEGENDA

STRADA PROVINCIALE 44

- 0.000 — [1] S.P.44 ROTATORIA
- 0.000 — [1] S.P.44 NORD
- 0.000 — [1] S.P.44 EST
- 0.000 — [1] S.P.44 SUD

VIABILITÀ PARCHEGGI

- 0.000 — [1] VIABILITÀ ESTERNA
- 0.000 — [1] VIABILITÀ ESTERNA - 1
- 0.000 — [1] VIABILITÀ ESTERNA - 2
- 0.000 — [1] VIABILITÀ DI SCORRIMENTO
- 0.000 — [1] VIABILITÀ INTERNA

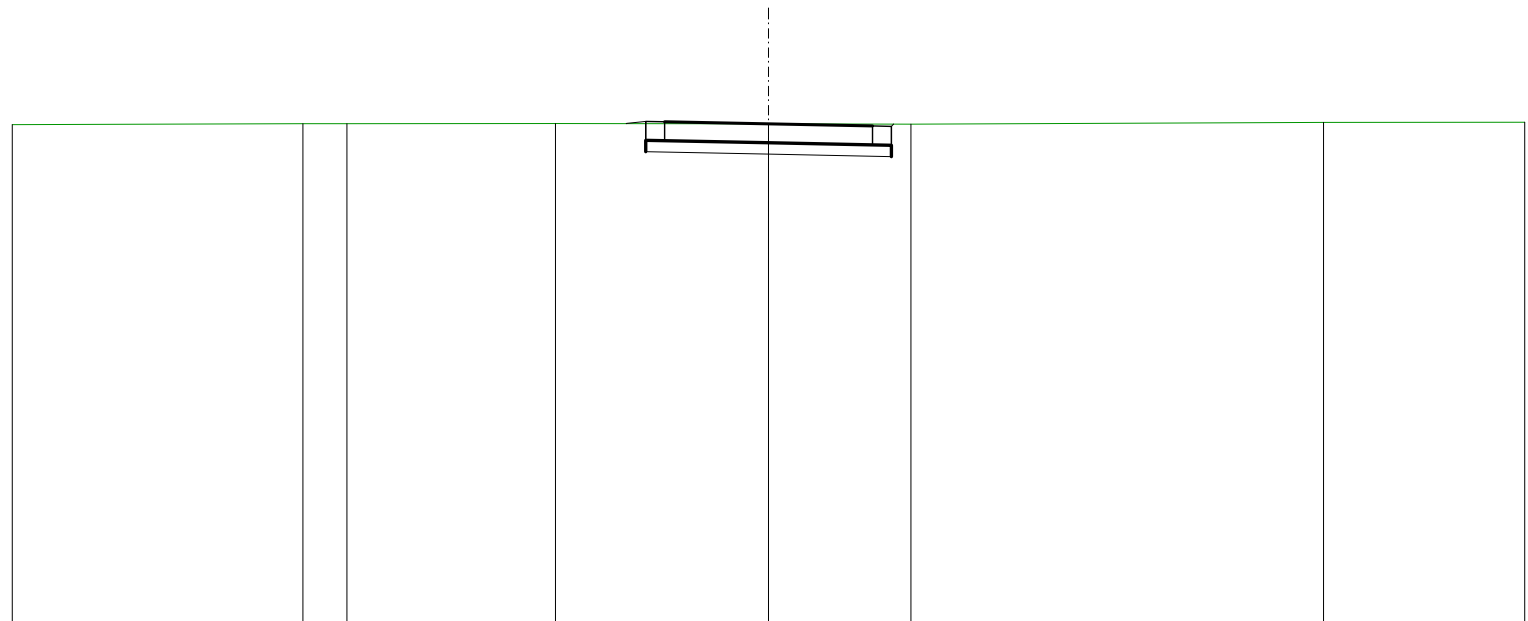
SCAVI E BONIFICHE	
STERRO	5,203 mc
RILEVATI	
RILEVATO	0,017 mc
SOVRASTRUTTURA STRADALE	
CASSONETTO	6,500 m

SEZIONE N. : 1
 QT. PROGETTO : 21,630
 DIST.PROG. : 0,000
 DIST.SUCC. : 3,867

SEZIONI ROTATORIA

SCALA 1:200

QT.RIF. 8,230



QUOTE TERRENO	21,609	21,635	21,633	21,639	21,630	21,624	21,667	21,675
DIST.PARZIALI TERRENO	7,684	1,163	5,519	5,634	3,767	10,912	5,321	
QUOTE PROGETTO				21,685	21,630	21,575		
DIST.PARZIALI PROGETTO				2,750	2,750			

SCAVI E BONIFICHE	
STERRO	11,909 mq
RILEVATI	
RILEVATO	0,068 mc
SOVRASTRUTTURA STRADALE	
CASSONETTO	15,429 m

SEZIONE N. : 5
 QT. PROGETTO : 21,630
 DIST.PROG. : 26,168
 DIST.PREC. : 6,168
 DIST.SUCC. : 0,000

SEZIONI ROTATORIA

SCALA 1:200

QT.RIF. 8,696

QUOTE TERRENO	21,597		21,565	21,568	21,567		21,537	21,547		21,533	21,369	21,547		21,733
DIST.PARZIALI TERRENO		7,651	0,572	0,817		8,960		1,916	6,021	0,658	0,772		8,633	
QUOTE PROGETTO							21,685	21,630						21,465
DIST.PARZIALI PROGETTO								2,750		11,679				

SCAVI E BONIFICHE	
STERRO	7,623 mc
RILEVATI	
RILEVATO	0,069 mc
SOVRASTRUTTURA STRADALE	
CASSONETTO	10,449 m

SEZIONE N. : 7
 QT. PROGETTO : 21,630
 DIST.PROG. : 32,201
 DIST.PREC. : 6,033
 DIST.SUCC. : 5,231

SEZIONI ROTATORIA

SCALA 1:200

QT.RIF. 8,696

QUOTE TERRENO	21,603	21,591	21,567 21,564	21,527	21,524	21,470	21,523
DIST.PARZIALI TERRENO	6,839	3,572	0,712	6,876	3,465	7,790	6,745
QUOTE PROGETTO				21,685	21,630		21,506
DIST.PARZIALI PROGETTO				2,750	6,699		

SCAVI E BONIFICHE	
STERRO	7,639 mc
RILEVATI	
RILEVATO	0,032 mc
SOVRASTRUTTURA STRADALE	
CASSONETTO	9,495 m

SEZIONE N. : 9
 QT. PROGETTO : 21,630
 DIST.PROG. : 40,000
 DIST.PREC. : 2,568
 DIST.SUCC. : 8,124

SCALA 1:200

QT.RIF. 8,700

QUOTE TERRENO	21,611	21,621	21,614	21,605	21,603	21,602	21,603	21,593
DIST.PARZIALI TERRENO	5,726	1,732	10,542	1,638	0,679	0,348	15,335	
QUOTE PROGETTO				21,685	21,630		21,515	
DIST.PARZIALI PROGETTO				2,750	5,745			

SCAVI E BONIFICHE	
STERRO	11,945 mq
RILEVATI	
RILEVATO	0,014 mq
SOVRASTRUTTURA STRADALE	
CASSONETTO	13,858 m

SEZIONE N. : 11

QT. PROGETTO : 21,630

DIST.PROG. : 60,000

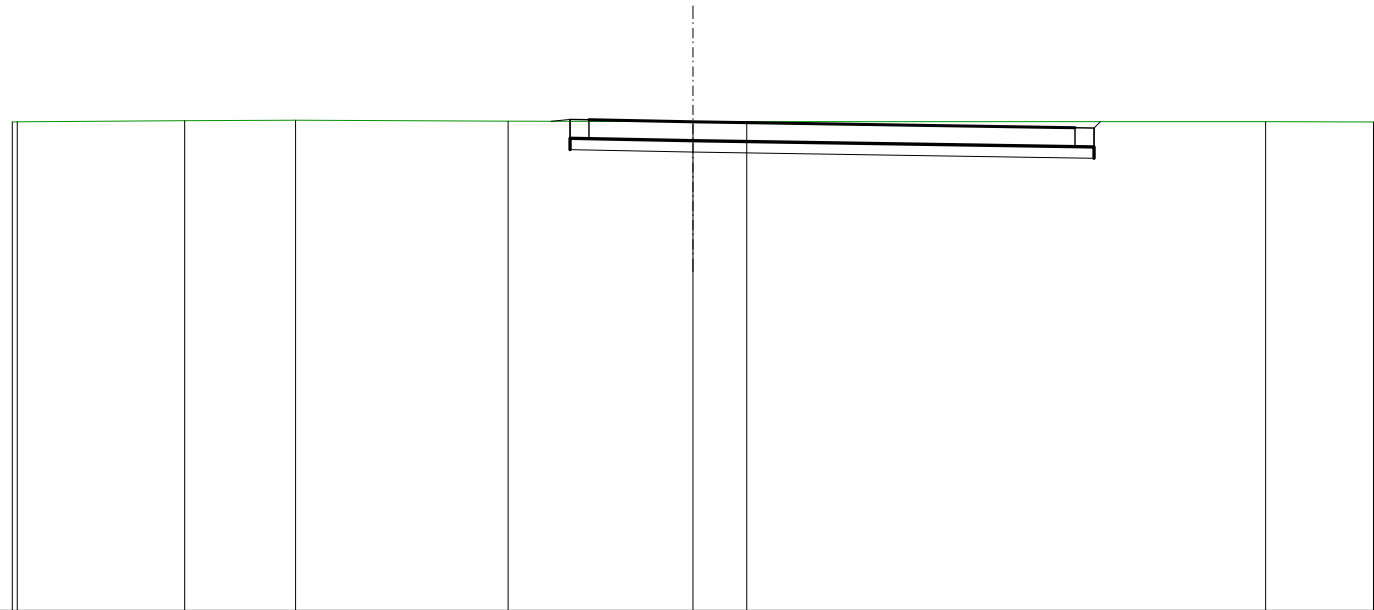
DIST.PREC. : 11,876

DIST.SUCC. : 3,106

SEZIONI ROTATORIA

SCALA 1:200

QT.RIF. 8,681



QUOTE TERRENO	21,628		21,658	21,674		21,645		21,634	21,636		21,636	21,628
DIST.PARZIALI TERRENO	4,430	2,932	5,623	4,886	1,426	13,721	2,853					
QUOTE PROGETTO				21,685	21,630			21,475				
DIST.PARZIALI PROGETTO				2,750	10,108							

SCAVI E BONIFICHE	
STERRO	11,839 mc
RILEVATI	
RILEVATO	0,013 mc
SOVRASTRUTTURA STRADALE	
CASSONETTO	13,898 m

SEZIONE N. : 13
 QT. PROGETTO : 21,630
 DIST.PROG. : 63,106
 DIST.PREC. : 0,000
 DIST.SUCC. : 1,297

SEZIONI ROTATORIA

SCALA 1:200

QT.RIF. 8,684

QUOTE TERRENO	21,628	21,654	21,675	21,632	21,629	21,623	21,524
DIST.PARZIALI TERRENO	3,961	4,171	9,334	0,534	9,998	8,002	
QUOTE PROGETTO				21,685	21,630		21,481
DIST.PARZIALI PROGETTO				2,750	10,148		

SCAVI E BONIFICHE	
STERRO	7,052 mc
RILEVATI	
RILEVATO	0,001 mc
SOVRASTRUTTURA STRADALE	
CASSONETTO	8,250 m

SEZIONE N. : 15
 QT. PROGETTO : 21,630
 DIST.PROG. : 73,083
 DIST.PREC. : 8,680
 DIST.SUCC. : 8,512

SCALA 1:200

QT.RIF. 8,712

QUOTE TERRENO	21,625	21,642	21,682	21,671 21,671	21,661	21,503 21,501	21,506
DIST.PARZIALI TERRENO	3,316	10,555	3,893	3,057	12,334	0,321 2,287	
QUOTE PROGETTO			21,685	21,630	21,540		
DIST.PARZIALI PROGETTO			2,750	4,500			

SCAVI E BONIFICHE	
STERRO	7,660 mc
RILEVATI	
RILEVATO	0,005 mc
SOVRASTRUTTURA STRADALE	
CASSONETTO	8,779 m

SEZIONE N. : 17
 QT. PROGETTO : 21,630
 DIST.PROG. : 81,595
 DIST.PREC. : 0,000
 DIST.SUCC. : 3,137

SEZIONI ROTATORIA

SCALA 1:200

QT.RIF. 8,712

QUOTE TERRENO	21,620	21,632	21,642	21,679	21,691	21,664	21,682
DIST.PARZIALI TERRENO	3,954	5,370	8,676	3,521	8,305	6,175	
QUOTE PROGETTO				21,685	21,630		21,538
DIST.PARZIALI PROGETTO				2,750	5,029		

SCAVI E BONIFICHE	
STERRO	8,685 mc
RILEVATI	
RILEVATO	0,004 mc
SOVRASTRUTTURA STRADALE	
CASSONETTO	9,939 m

SEZIONE N. : 19
 QT. PROGETTO : 21,630
 DIST.PROG. : 90,780
 DIST.PREC. : 6,048
 DIST.SUCC. : 0,000

SEZIONI ROTATORIA

SCALA 1:200

QT.RIF. 8,714

QUOTE TERRENO	21,612	21,614	21,629	21,681	21,680	21,694	21,636
DIST.PARZIALI TERRENO	4,709	1,424	11,867	4,220	3,320	10,460	
QUOTE PROGETTO	21,685		21,630		21,540		
DIST.PARZIALI PROGETTO	2,750		6,189				

SCAVI E BONIFICHE	
STERRO	8,696 mc
RILEVATI	
RILEVATO	0,001 mc
SOVRASTRUTTURA STRADALE	
CASSONETTO	9,560 m

SEZIONE N. : 21
 QT. PROGETTO : 21,630
 DIST.PROG. : 96,161
 DIST.PREC. : 5,381
 DIST.SUCC. : 0,443

SEZIONI ROTATORIA

SCALA 1:200

QT.RIF. 8,715

QUOTE TERRENO	21,608	21,603	21,648	21,700	21,718	21,715	21,726
DIST.PARZIALI TERRENO	3,750	4,430	9,819	3,354	10,648	3,998	
QUOTE PROGETTO				21,685	21,630		21,514
DIST.PARZIALI PROGETTO				2,750	5,810		

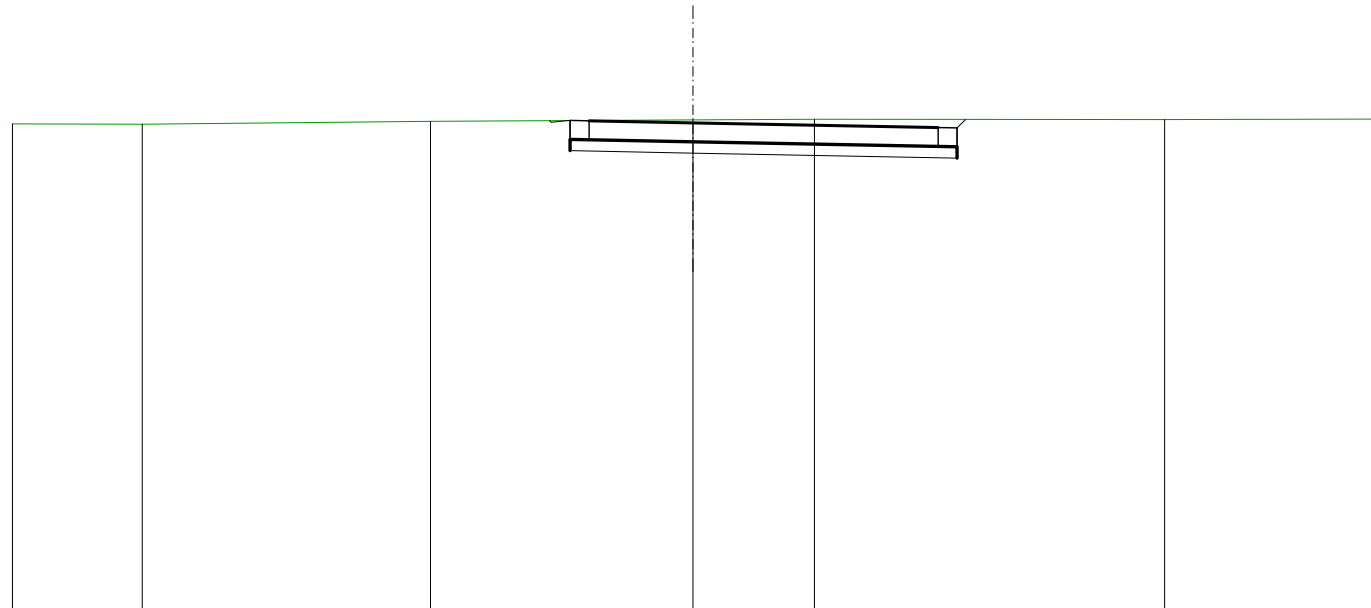
SCAVI E BONIFICHE	
STERRO	9,447 mc
SOVRASTRUTTURA STRADALE	
CASSONETTO	10,235 m

SEZIONE N. : 23
 QT. PROGETTO : 21,630
 DIST.PROG. : 100,000
 DIST.PREC. : 3,396
 DIST.SUCC. : 9,913

SEZIONI ROTATORIA

SCALA 1:200

QT.RIF. 8,713



QUOTE TERRENO	21,605	21,596	21,669	21,709	21,725	21,719	21,729
DIST.PARZIALI TERRENO	3,433	7,625	6,942	3,214	9,258	5,528	
QUOTE PROGETTO			21,685	21,630	21,506		
DIST.PARZIALI PROGETTO			2,750	6,485			

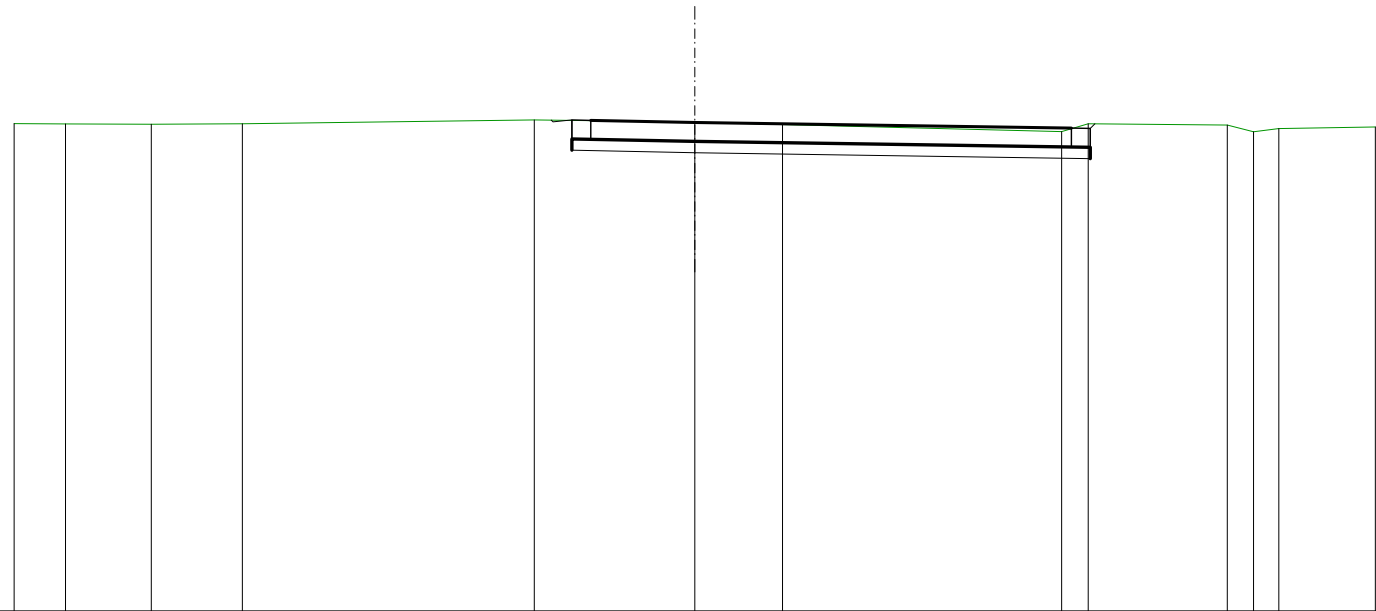
SCAVI E BONIFICHE	
STERRO	10,577 mq
SOVRASTRUTTURA STRADALE	
CASSONETTO	13,712 m

SEZIONE N. : 25
 QT. PROGETTO : 21,630
 DIST.PROG. : 109,913
 DIST.PREC. : 0,000
 DIST.SUCC. : 10,087

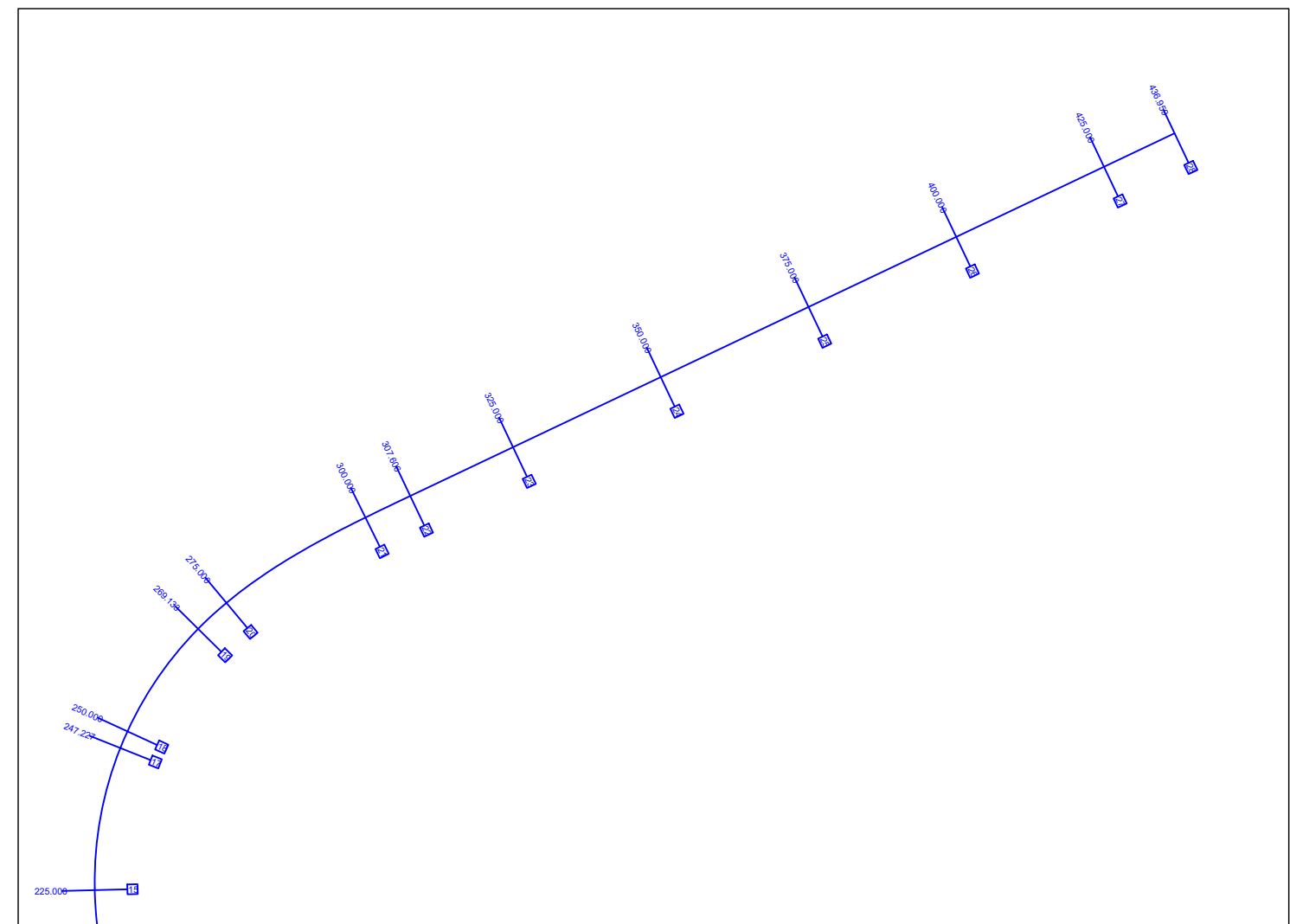
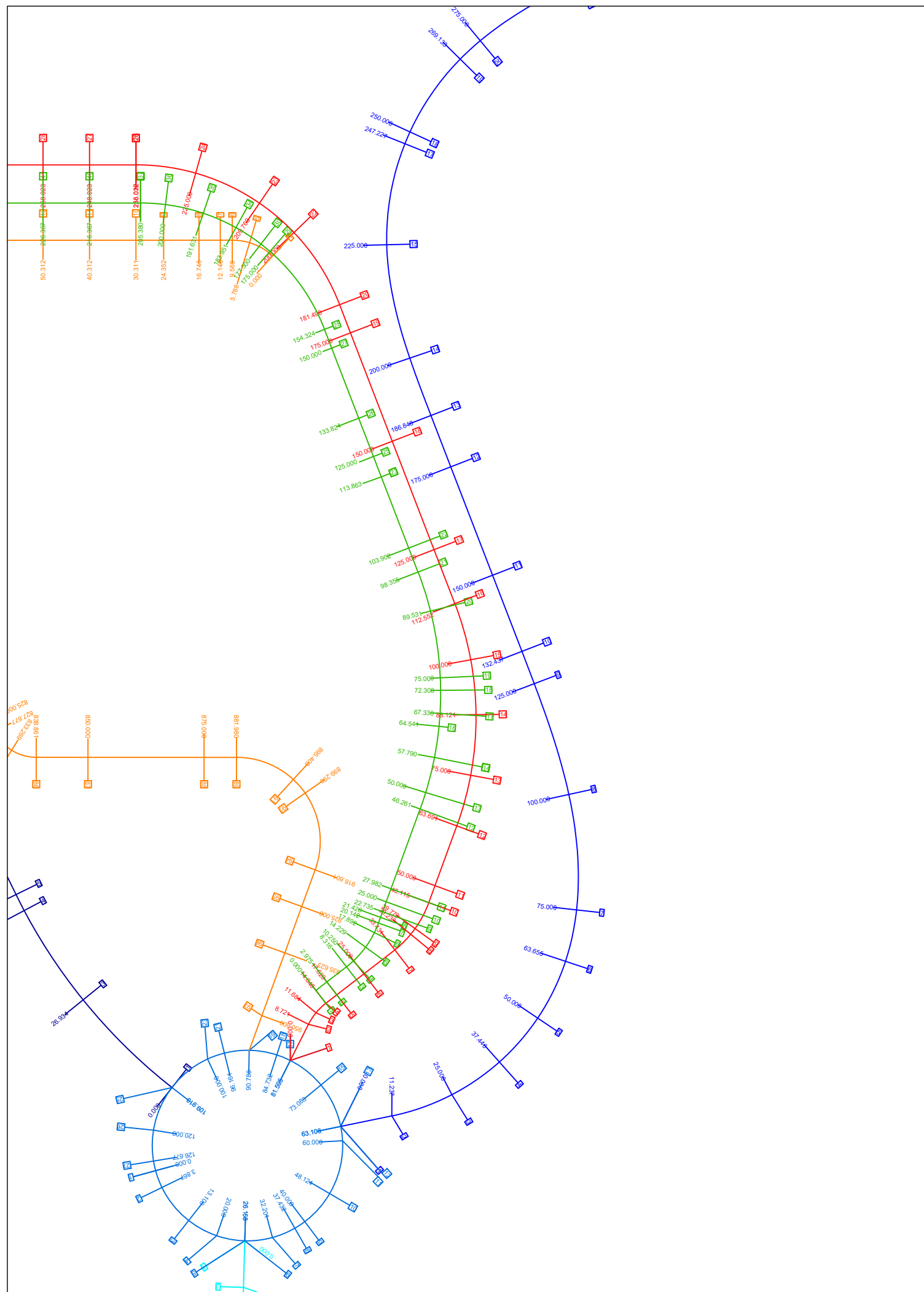
SEZIONI ROTATORIA

SCALA 1:200

QT.RIF. 8,685



QUOTE TERRENO	21,597	21,592	21,580	21,596	21,697	21,643	21,576	21,389	21,595	21,562	21,383	21,469	21,511
DIST.PARZIALI TERRENO	1,359	2,268	2,408	7,722	4,242	2,323	7,381	0,704	3,678	0,694	0,667	2,553	
QUOTE PROGETTO					21,685	21,630					21,481		
DIST.PARZIALI PROGETTO						2,750					9,962		



PLANIMETRIA - S.P.44 NORD

LEGENDA	
STRADA PROVINCIALE 44	
0.000 — [1]	S.P.44 ROTATORIA
0.000 — [1]	S.P.44 NORD
0.000 — [1]	S.P.44 EST
0.000 — [1]	S.P.44 SUD
VIABILITÀ PARCHEGGI	
0.000 — [1]	VIABILITÀ ESTERNA
0.000 — [1]	VIABILITÀ ESTERNA - 1
0.000 — [1]	VIABILITÀ ESTERNA - 2
0.000 — [1]	VIABILITÀ DI SCORRIMENTO
0.000 — [1]	VIABILITÀ INTERNA

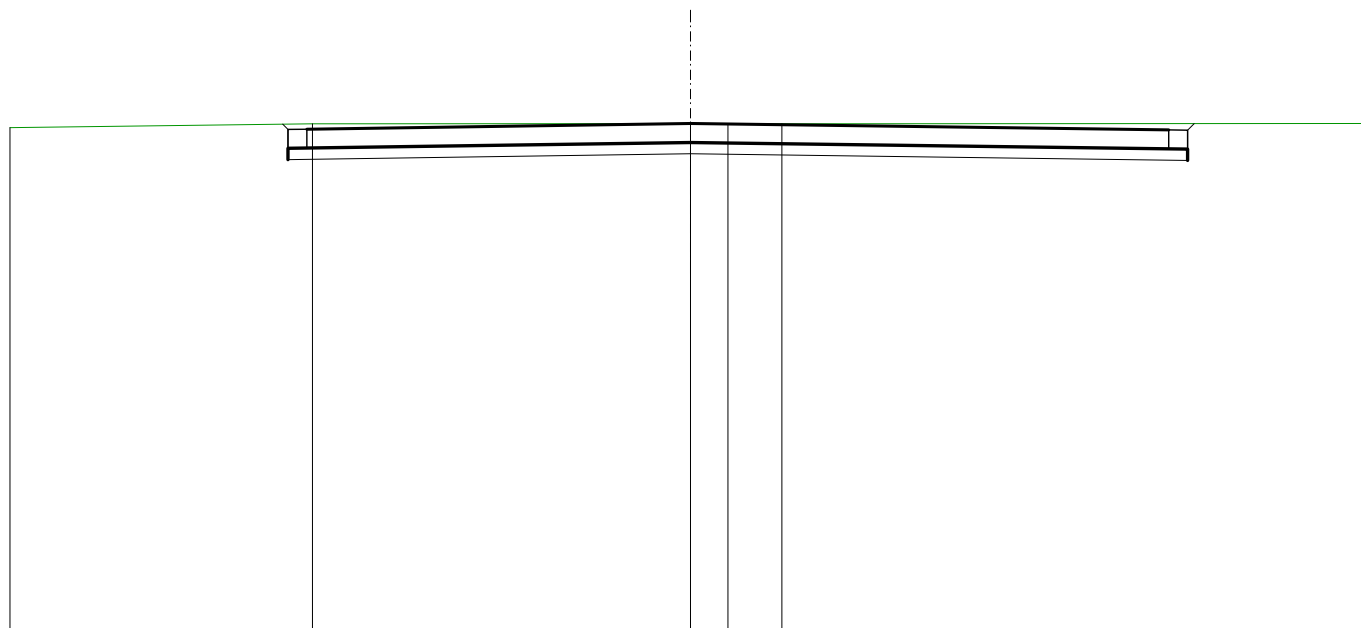
SCAVI E BONIFICHE	
STERRO	20,941 mq
SOVRASTRUTTURA STRADALE	
CASSONETTO	23,796 m

SEZIONE N. : 1
 QT. PROGETTO : 21,630
 DIST.PROG. : 0,000
 DIST.SUCC. : 11,237

SEZIONI S.P.44 NORD

SCALA 1:200

QT.RIF. 8,142



QUOTE TERRENO	21,524	21,623	21,629	21,624	21,622	21,630	21,630
DIST.PARZIALI TERRENO	8,002	9,998	0,988	1,428	15,528		
QUOTE PROGETTO		21,481	21,630			21,461	
DIST.PARZIALI PROGETTO		10,149	12,647				

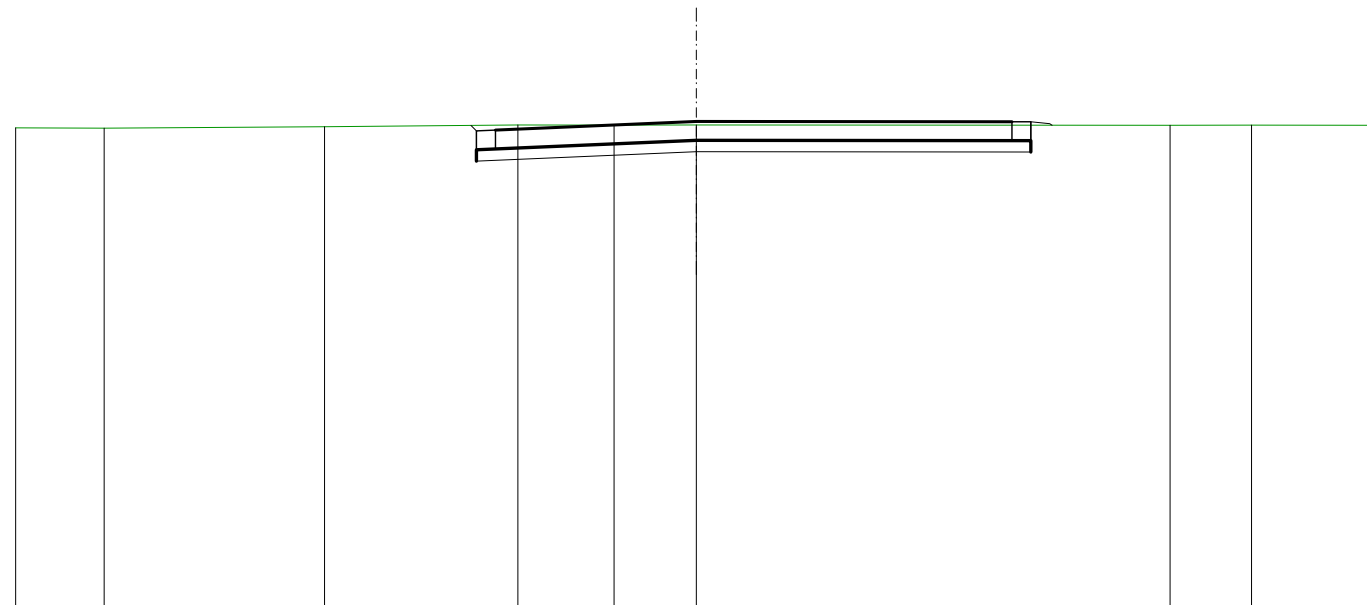
SCAVI E BONIFICHE	
STERRO	11,071 mq
RILEVATI	
RILEVATO	0,035 mc
SOVRASTRUTTURA STRADALE	
CASSONETTO	14,660 m

SEZIONE N. : 2
 QT. PROGETTO : 21,676
 DIST.PROG. : 11,237
 DIST.PREC. : 11,237
 DIST.SUCC. : 13,763

SEZIONI S.P.44 NORD

SCALA 1:200

QT.RIF. 8,651



QUOTE TERRENO	21,506	21,499	21,534	21,582	21,577	21,581	21,572	21,576	21,572
DIST.PARZIALI TERRENO	2,340	5,828	5,114	2,542	2,176	12,531	2,154	3,315	
QUOTE PROGETTO				21,447		21,676			21,668
DIST.PARZIALI PROGETTO					5,313		8,347		

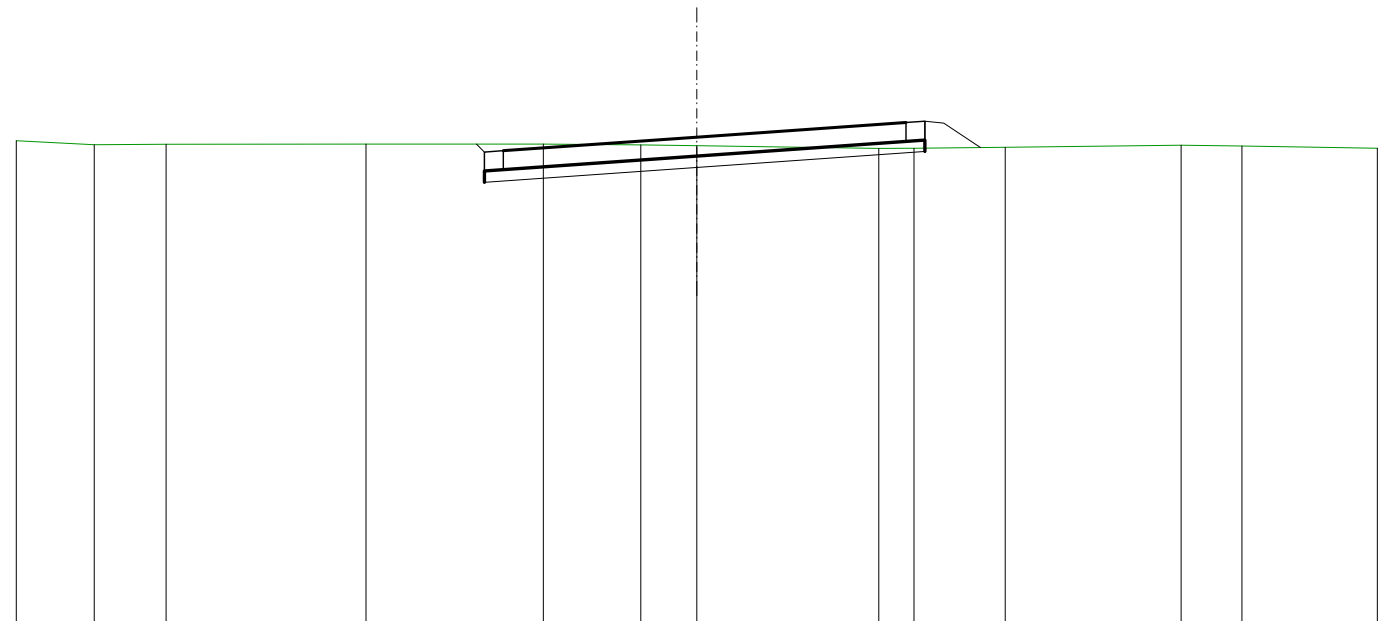
SCAVI E BONIFICHE	
STERRO	6,447 mc
RILEVATI	
RILEVATO	0,663 mc
SOVRASTRUTTURA STRADALE	
CASSONETTO	11,651 m

SEZIONE N. : 4
 QT. PROGETTO : 21,784
 DIST.PROG. : 37,446
 DIST.PREC. : 12,446
 DIST.SUCC. : 12,554

SEZIONI S.P.44 NORD

SCALA 1:200

QT.RIF. 8,899



QUOTE TERRENO	21,691	21,586	21,599	21,602	21,600	21,581	21,558	21,486	21,490	21,515	21,571	21,552	21,493
DIST.PARZIALI TERRENO	2,065	1,899	5,286	4,691	2,576	1,483	4,815	0,929	2,415	4,652	1,607	3,583	
QUOTE PROGETTO					21,426	21,784		22,171					
DIST.PARZIALI PROGETTO					5,117		5,534						

SCAVI E BONIFICHE	
STERRO	6,339 mc
RILEVATI	
RILEVATO	0,528 mc
SOVRASTRUTTURA STRADALE	
CASSONETTO	11,152 m

SEZIONE N. : 6
 QT. PROGETTO : 21,892
 DIST.PROG. : 63,655
 DIST.PREC. : 13,655
 DIST.SUCC. : 11,345

SEZIONI S.P.44 NORD

SCALA 1:200

QT.RIF. 8,979

QUOTE TERRENO	21,817	21,877	21,884	21,792	21,662	21,662	21,637	21,633	21,650	21,691	21,735	21,740	21,747	21,755
DIST.PARZIALI TERRENO	2,030	0,884	4,407	4,578	1,325	4,776	0,774	4,564	3,395	6,507	0,986	0,336	1,239	
QUOTE PROGETTO					21,524		21,892		22,234					
DIST.PARZIALI PROGETTO						5,260		4,892						

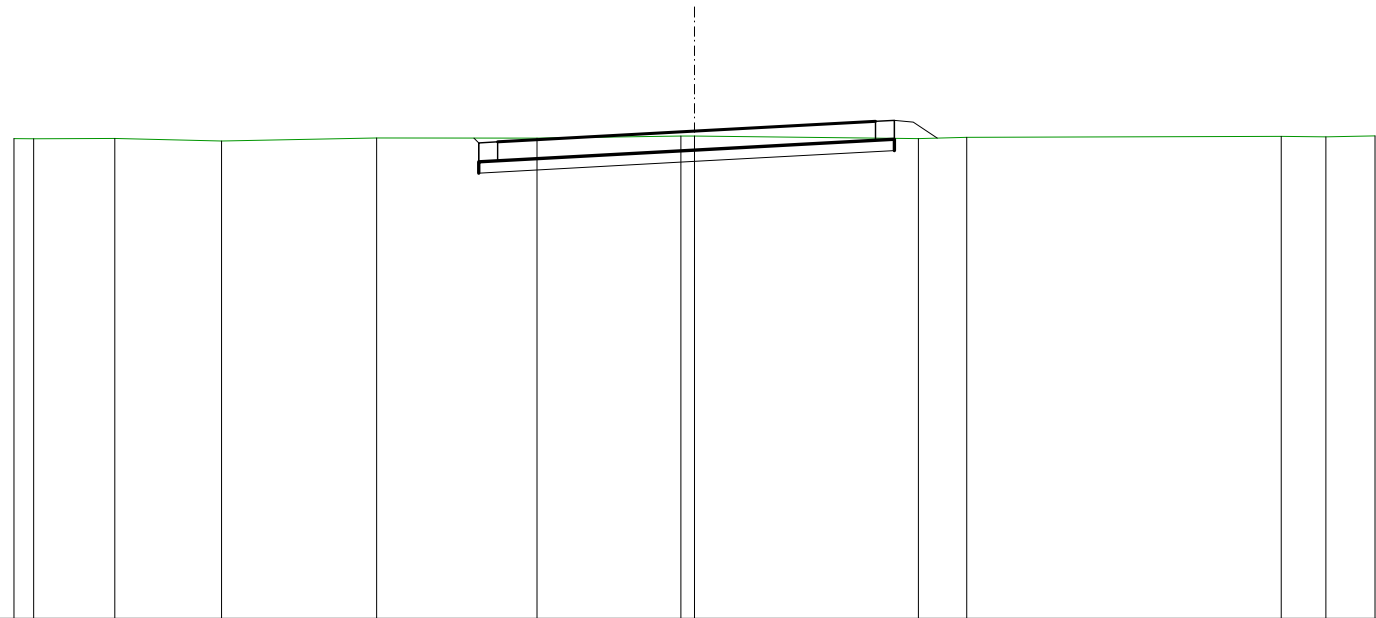
SCAVI E BONIFICHE	
STERRO	7,152 mc
RILEVATI	
RILEVATO	0,367 mc
SOVRASTRUTTURA STRADALE	
CASSONETTO	10,993 m

SEZIONE N. : 7
 QT. PROGETTO : 21,939
 DIST.PROG. : 75,000
 DIST.PREC. : 11,345
 DIST.SUCC. : 25,000

SEZIONI S.P.44 NORD

SCALA 1:200

QT.RIF. 9,027



QUOTE TERRENO	21,740 21,736	21,747	21,678	21,761	21,754	21,811 21,807	21,740 21,775	21,800 21,788 21,814				
DIST.PARZIALI TERRENO	0,520	2,146	2,824	4,103	4,241	3,806	5,923	1,276	8,319	1,182	1,300	
QUOTE PROGETTO	21,656					21,939	22,199					
DIST.PARZIALI PROGETTO						5,206	4,787					

SCAVI E BONIFICHE	
STERRO	6,837 mc
RILEVATI	
RILEVATO	0,152 mc
SOVRASTRUTTURA STRADALE	
CASSONETTO	10,956 m

SEZIONE N. : 8
 QT. PROGETTO : 22,042
 DIST.PROG. : 100,000
 DIST.PREC. : 25,000
 DIST.SUCC. : 25,000

SEZIONI S.P.44 NORD

SCALA 1:200

QT.RIF. 9,151

QUOTE TERRENO	20,875	22,214	21,746	21,605	21,867	22,031	22,096	22,077	22,259	22,001	22,428
DIST.PARZIALI TERRENO	5,579	3,297	4,884	4,240	2,644	1,534	3,394	4,696	2,998	2,734	
QUOTE PROGETTO				21,912	22,042		22,136				
DIST.PARZIALI PROGETTO				5,202	4,754						

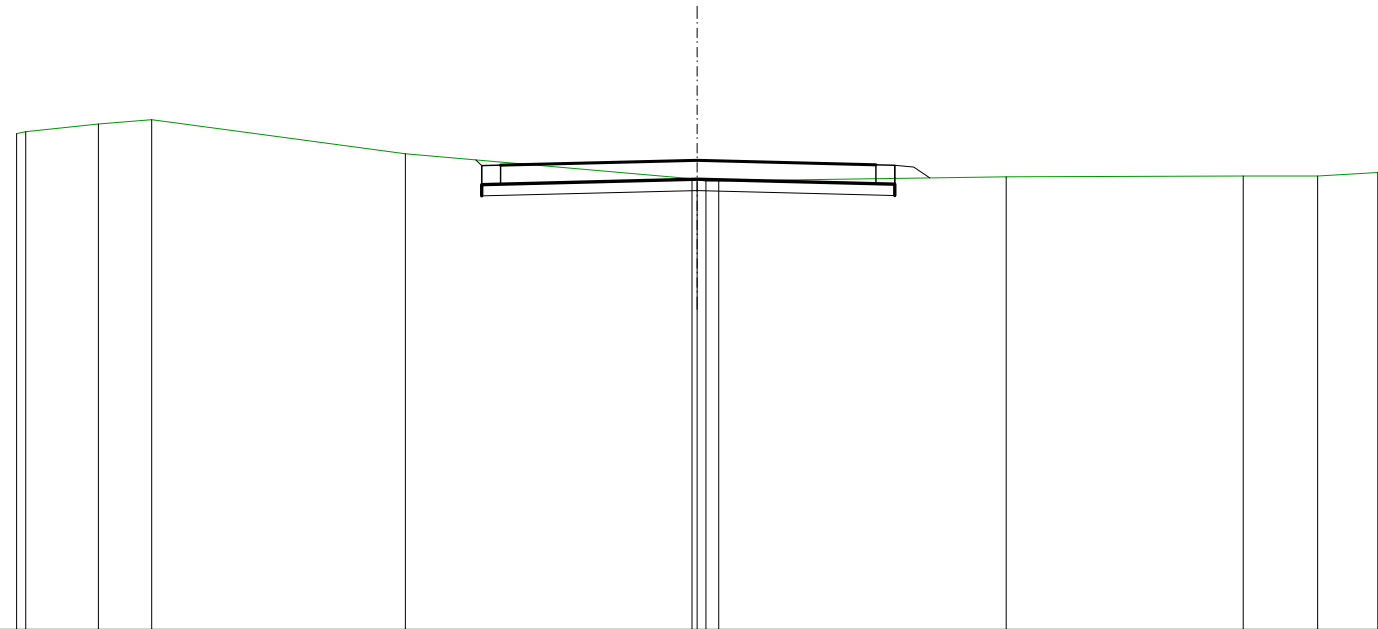
SCAVI E BONIFICHE	
STERRO	5,370 mc
RILEVATI	
RILEVATO	0,223 mc
SOVRASTRUTTURA STRADALE	
CASSONETTO	10,928 m

SEZIONE N. : 10
 QT. PROGETTO : 22,175
 DIST.PROG. : 132,437
 DIST.PREC. : 7,437
 DIST.SUCC. : 17,563

SEZIONI S.P.44 NORD

SCALA 1:200

QT.RIF. 9,741



QUOTE TERRENO	22,883 22,930	23,134	23,249	22,350	21,687 21,664 21,624 21,628	21,739	21,760	21,759	21,851	
DIST.PARZIALI TERRENO	1,922	1,408	6,710	7,583	0,338	7,603	6,268	1,970	1,589	
QUOTE PROGETTO	22,045				22,175	22,057				
DIST.PARZIALI PROGETTO	5,200				4,728					

SCAVI E BONIFICHE	
STERRO	0,073 mc
RILEVATI	
RILEVATO	2,246 mc
SOVRASTRUTTURA STRADALE	
CASSONETTO	10,980 m

SEZIONE N. : 13

SEZIONI S.P.44 NORD

QT. PROGETTO : 22,399

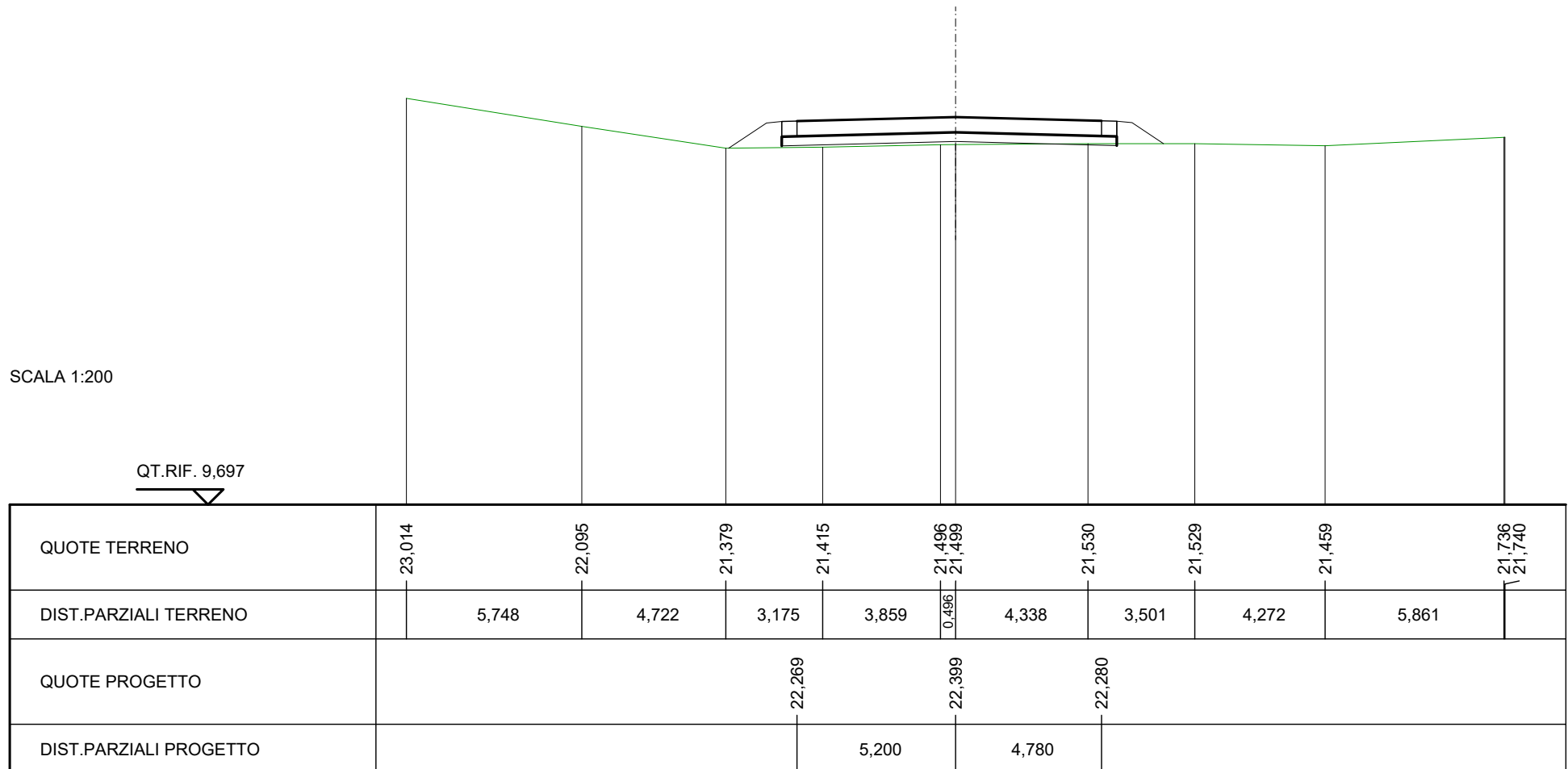
DIST.PROG. : 186,848

DIST.PREC. : 11,848

DIST.SUCC. : 13,152

SCALA 1:200

QT.RIF. 9,697



SCAVI E BONIFICHE	
STERRO	0,075 mc
RILEVATI	
RILEVATO	4,567 mc
SOVRASTRUTTURA STRADALE	
CASSONETTO	10,918 m

SEZIONE N. : 15

SEZIONI S.P.44 NORD

QT. PROGETTO : 22,557

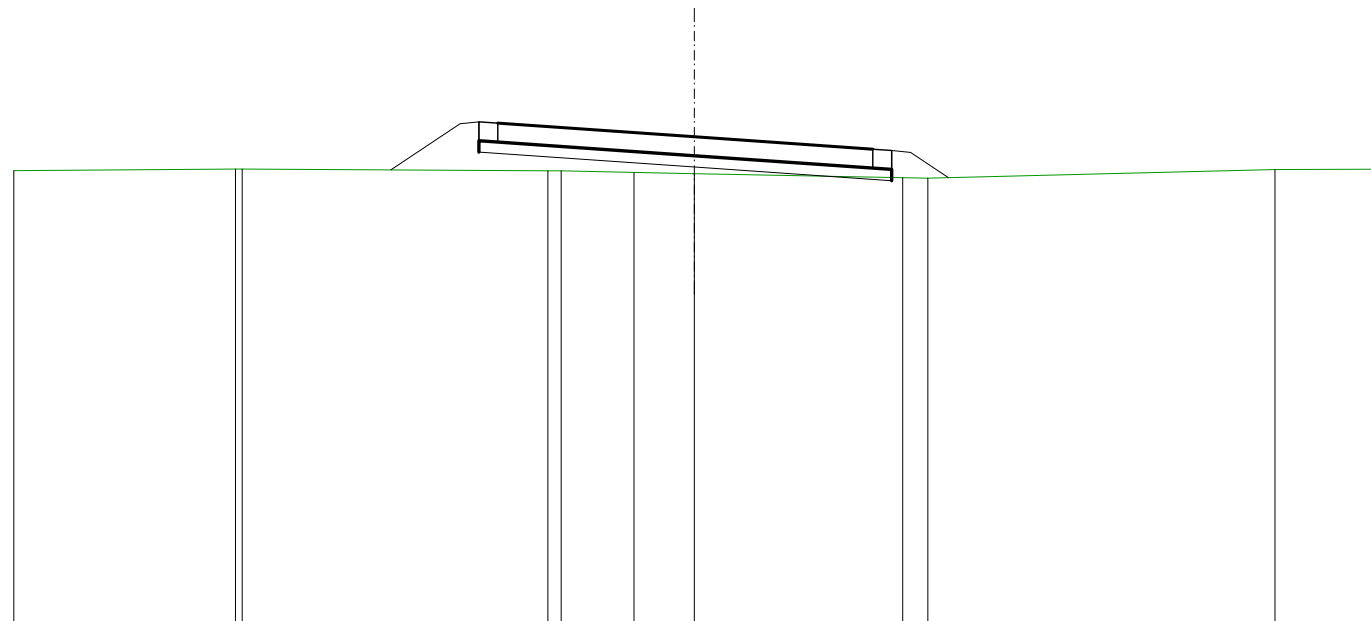
DIST.PROG. : 225,000

DIST.PREC. : 25,000

DIST.SUCC. : 0,321

SCALA 1:200

QT.RIF. 9,673



QUOTE TERRENO	21,661	21,704 21,703	21,657 21,658	21,613	21,582	21,477 21,463	21,690	21,700	
DIST.PARZIALI TERRENO	5,864	8,084	0,350	1,927	1,597	5,511	0,667	9,177	2,646
QUOTE PROGETTO	22,916		22,557		22,230				
DIST.PARZIALI PROGETTO	5,198		4,720						

SCAVI E BONIFICHE	
STERRO	0,094 mc
RILEVATI	
RILEVATO	4,520 mc
SOVRASTRUTTURA STRADALE	
CASSONETTO	10,925 m

SEZIONE N. : 16

SEZIONI S.P.44 NORD

QT. PROGETTO : 22,558

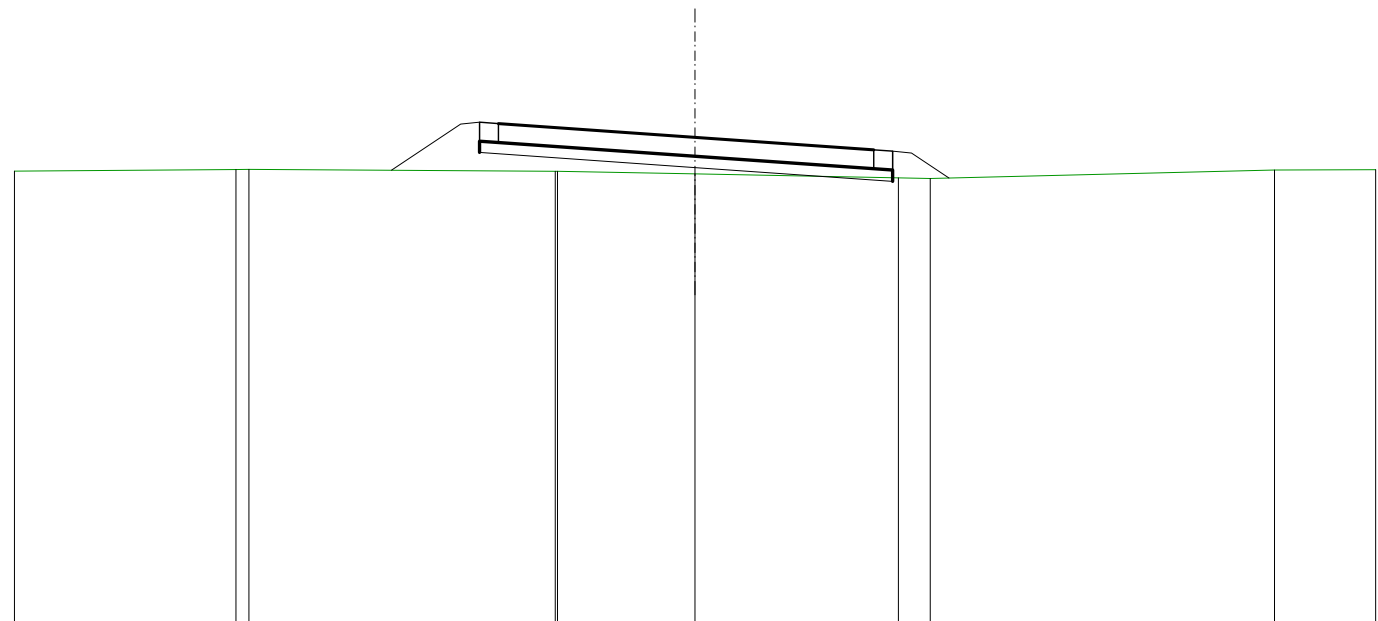
DIST.PROG. : 225,321

DIST.PREC. : 0,321

DIST.SUCC. : 21,906

SCALA 1:200

QT.RIF. 9,674



QUOTE TERRENO	21,662	21,705 21,710	21,660 21,660	21,590	21,486 21,469	21,693	21,703	
DIST.PARZIALI TERRENO	5,859	0,344	8,100	3,638	5,380	0,842	9,106	2,672
QUOTE PROGETTO			22,922		22,558		22,227	
DIST.PARZIALI PROGETTO			5,199		4,726			

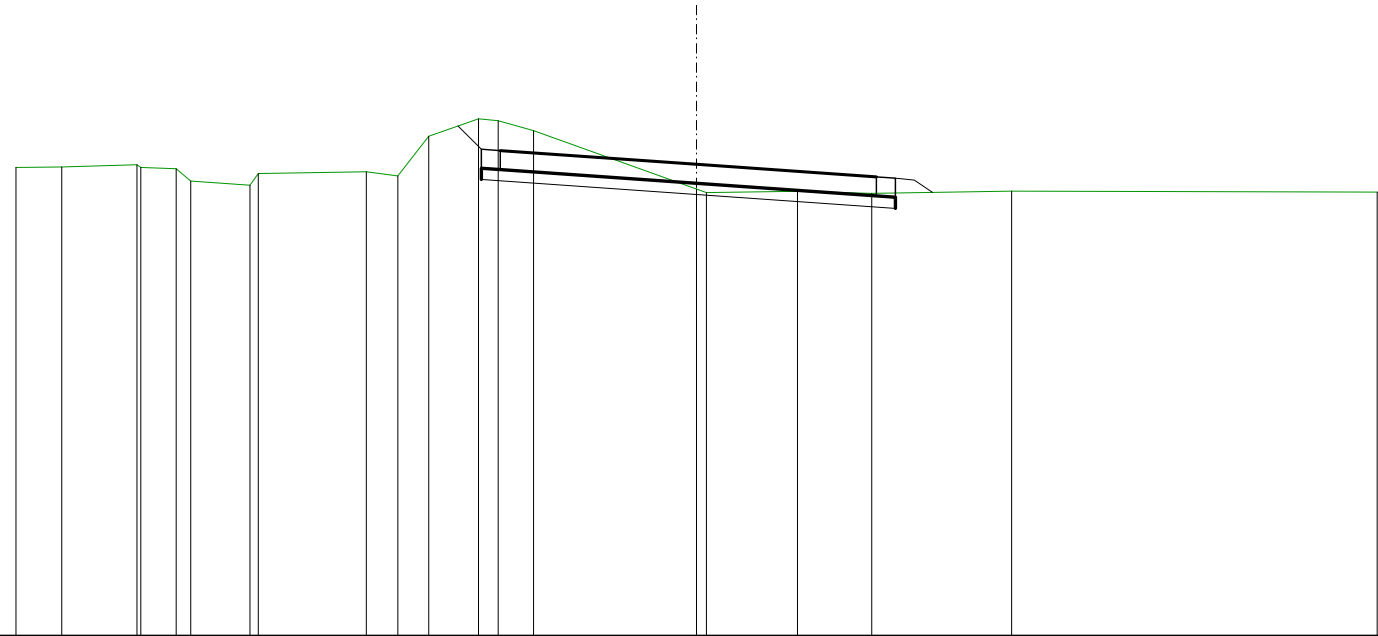
SCAVI E BONIFICHE	
STERRO	6,981 mc
RILEVATI	
RILEVATO	0,261 mc
SOVRASTRUTTURA STRADALE	
CASSONETTO	10,949 m

SEZIONE N. : 18
 QT. PROGETTO : 22,659
 DIST.PROG. : 250,000
 DIST.PREC. : 2,773
 DIST.SUCC. : 19,133

SEZIONI S.P.44 NORD

SCALA 1:200

QT.RIF. 10,177



QUOTE TERRENO	22,577	22,592	22,648	22,579	22,545	22,217	22,107	22,417	22,463	22,353	23,402	23,863	23,813	23,552	22,006	21,913	21,948	21,893	21,950	21,926
DIST.PARZIALI TERRENO	1,209	1,990	0,93	0,883	1,567	2,859	0,834	0,814	1,315	0,923	0,935	4,311	2,407	1,965	3,699	9,666				
QUOTE PROGETTO												23,023			22,659			22,326		
DIST.PARZIALI PROGETTO														5,191		4,758				

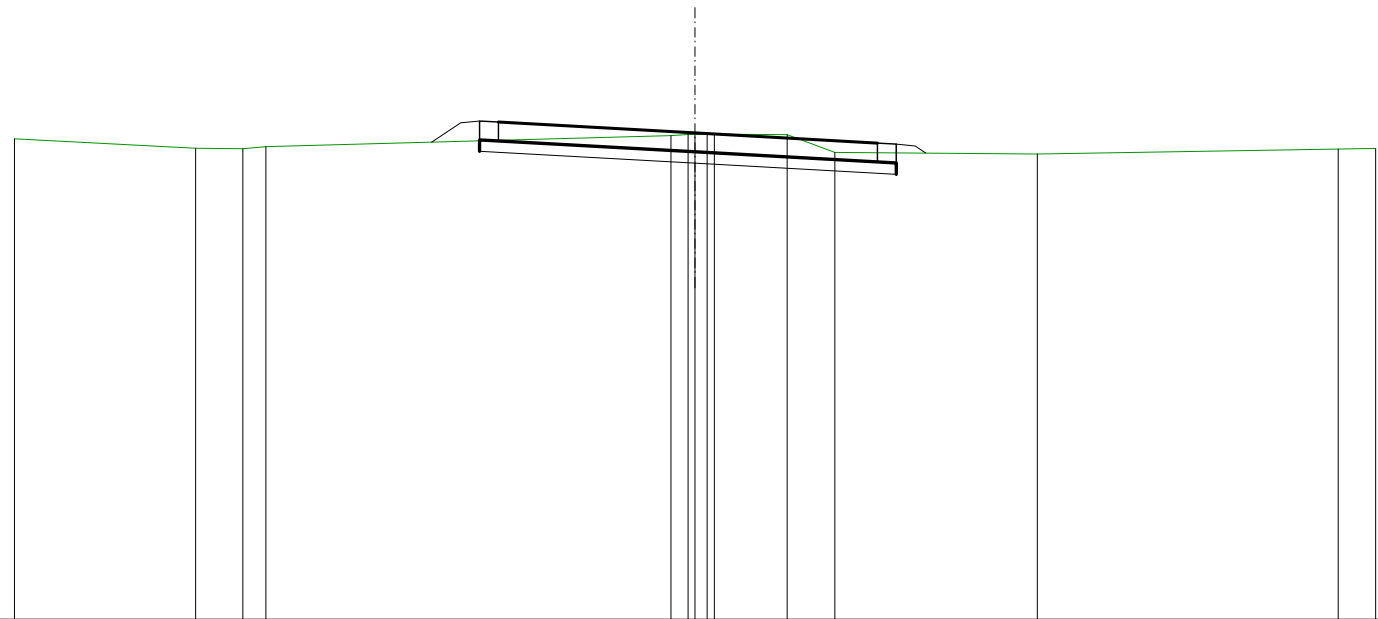
SCAVI E BONIFICHE	
STERRO	6,665 mc
RILEVATI	
RILEVATO	0,573 mc
SOVRASTRUTTURA STRADALE	
CASSONETTO	11,024 m

SEZIONE N. : 20
 QT. PROGETTO : 22,762
 DIST.PROG. : 275,000
 DIST.PREC. : 5,867
 DIST.SUCC. : 25,000

SEZIONI S.P.44 NORD

SCALA 1:200

QT.RIF. 9,873



QUOTE TERRENO	22,609	22,356	22,346	22,399	22,690	22,721	22,722	22,725	22,732	22,718	22,249	22,206	22,334	22,353
DIST.PARZIALI TERRENO	4,793	1,249	0,808	10,713	0,454	0,320	1,924	1,264	5,356	7,956	0,989			
QUOTE PROGETTO				23,051		22,762			22,495					
DIST.PARZIALI PROGETTO				5,200		4,824								

SCAVI E BONIFICHE	
STERRO	9,216 mc
RILEVATI	
RILEVATO	0,067 mc
SOVRASTRUTTURA STRADALE	
CASSONETTO	10,656 m

SEZIONE N. : 24

SEZIONI S.P.44 NORD

QT. PROGETTO : 23,071

DIST.PROG. : 350,000

DIST.PREC. : 25,000

DIST.SUCC. : 25,000

SCALA 1:200

QT.RIF. 10,190

QUOTE TERRENO	22,790	22,773 22,812	23,136 23,253 23,241	23,182 23,159	22,859 23,205 23,201	23,163 23,189	23,083	23,052	22,982	22,950 22,944	22,186	22,490	22,414	22,507
DIST.PARZIALI TERRENO	2,379	3,767	0,393 0,720	1,967	0,663 0,465	1,625	3,953	1,331	3,080	1,598	2,191	1,837	3,278	5,809
QUOTE PROGETTO	22,940						23,071		22,961					
DIST.PARZIALI PROGETTO	5,250						4,406							

SCAVI E BONIFICHE	
STERRO	8,954 mc
RILEVATI	
RILEVATO	0,001 mc
SOVRASTRUTTURA STRADALE	
CASSONETTO	11,054 m

SEZIONE N. : 28

SEZIONI S.P.44 NORD

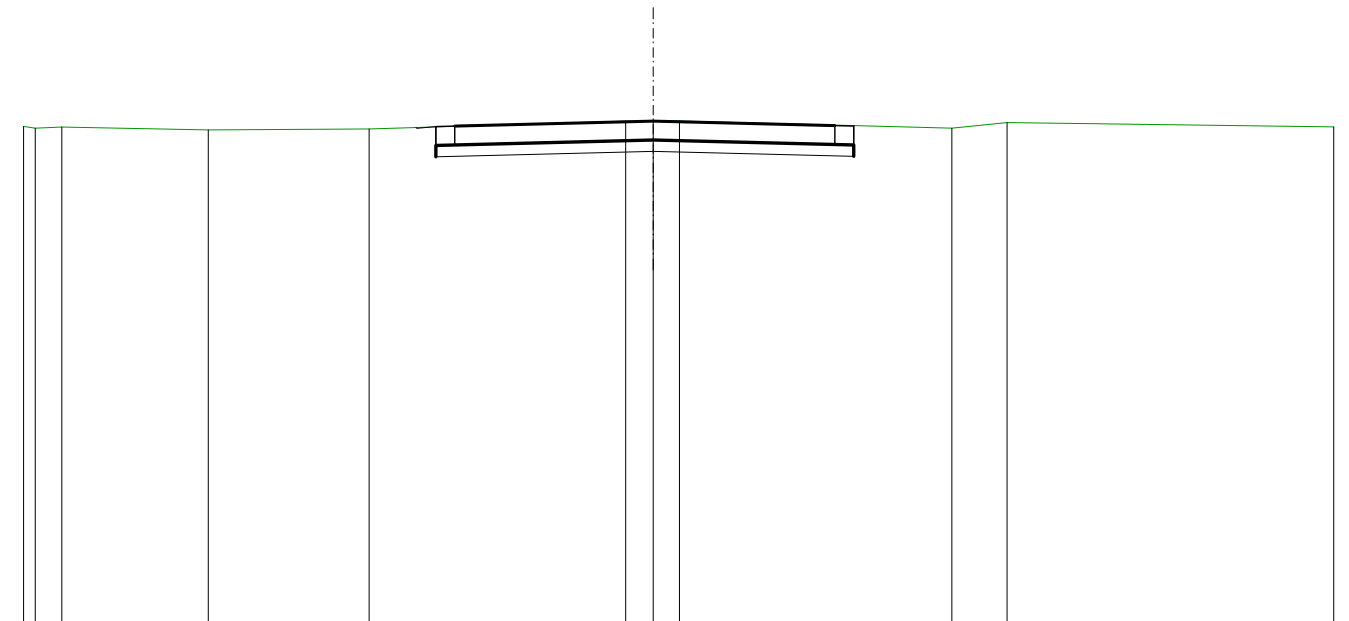
QT. PROGETTO : 23,430

DIST.PROG. : 436,959

DIST.PREC. : 11,959

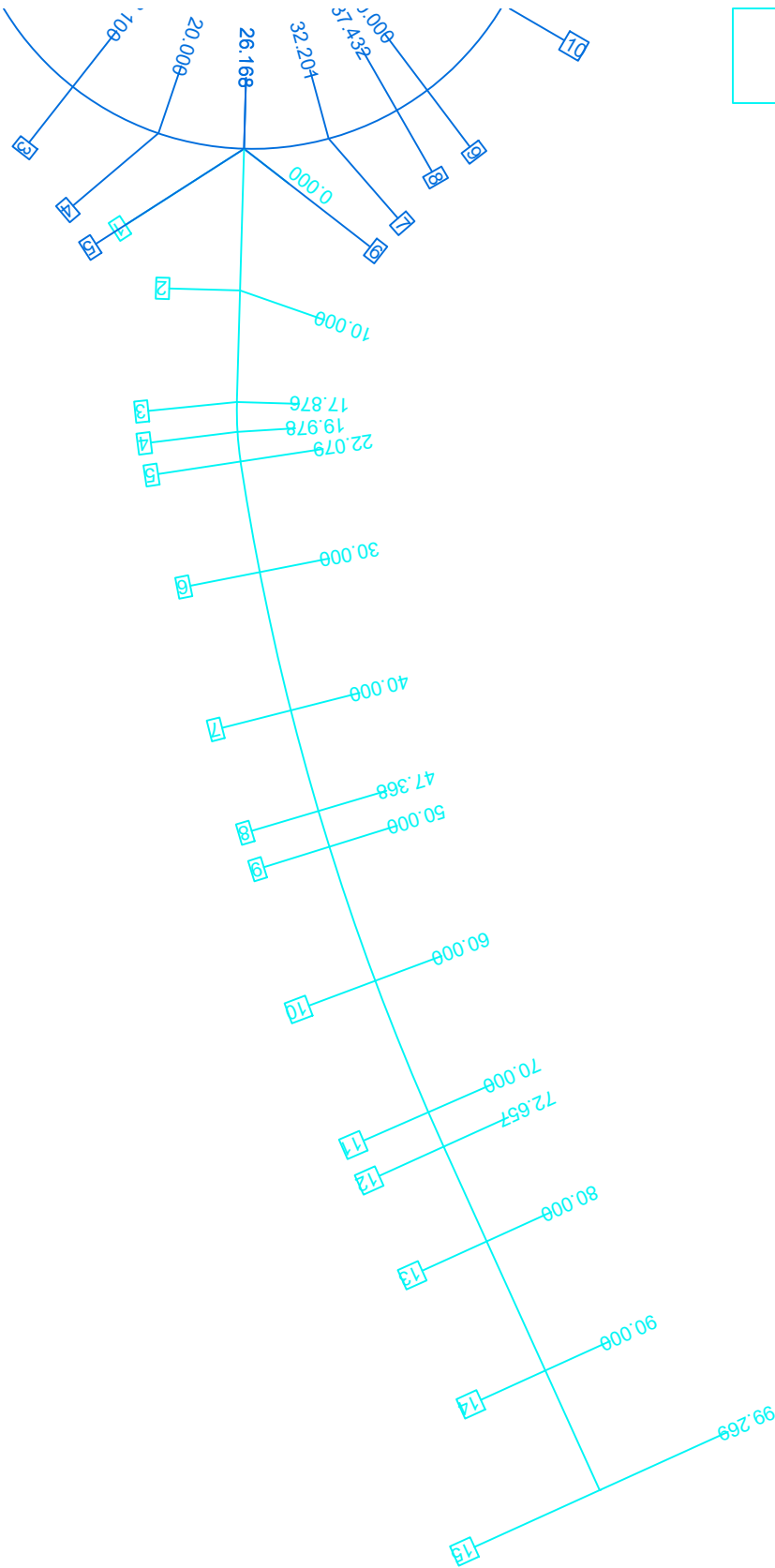
SCALA 1:200

QT.RIF. 9,958



QUOTE TERRENO	23,298	23,240	23,273	23,197	23,222	23,429	23,430	23,430	23,242	23,388	23,276
DIST.PARZIALI TERRENO	0,703	3,874	4,251	6,786	0,728	0,695	7,203	1,464	8,639		
QUOTE PROGETTO				23,298		23,430		23,309			
DIST.PARZIALI PROGETTO				5,250		4,804					

PLANIMETRIA - S.P.44 EST



LEGENDA

STRADA PROVINCIALE 44

- 0.000 — [1] S.P.44 ROTATORIA
- 0.000 — [1] S.P.44 NORD
- 0.000 — [1] S.P.44 EST
- 0.000 — [1] S.P.44 SUD

VIABILITÀ PARCHEGGI

- 0.000 — [1] VIABILITÀ ESTERNA
- 0.000 — [1] VIABILITÀ ESTERNA - 1
- 0.000 — [1] VIABILITÀ ESTERNA - 2
- 0.000 — [1] VIABILITÀ DI SCORRIMENTO
- 0.000 — [1] VIABILITÀ INTERNA

SCAVI E BONIFICHE	
STERRO	10,625 mq
RILEVATI	
RILEVATO	0,001 mq
SOVRASTRUTTURA STRADALE	
CASSONETTO	22,211 m

SEZIONE N. : 1
 QT. PROGETTO : 21,630
 DIST.PROG. : 0,000
 DIST.SUCC. : 10,000

SEZIONI S.P.44 EST

SCALA 1:200

QT.RIF. 8,349

QUOTE TERRENO	21,454	21,437		21,484	21,484	21,537	21,547		21,533	21,369	21,547		21,733
DIST.PARZIALI TERRENO	1,322		10,113	0,331		6,107	1,916		6,021	0,658	0,772		8,633
QUOTE PROGETTO													
DIST.PARZIALI PROGETTO													

SCAVI E BONIFICHE	
STERRO	3,457 mq
FOSSO	0,400 mq

RILEVATI	
RILEVATO	0,117 mq

SOVRASTRUTTURA STRADALE	
CASSONETTO	10,255 m

SEZIONE N. : 3

QT. PROGETTO : 21,578

DIST.PROG. : 17,876

DIST.PREC. : 7,876

DIST.SUCC. : 2,102

SEZIONI S.P.44 EST

SCALA 1:200

QT.RIF. 8,798

QUOTE TERRENO	21,504	21,404	21,384	21,345	21,299	21,017	21,573	21,688	21,633	21,542	21,421	21,483	21,484
DIST.PARZIALI TERRENO	7,757	1,719	8,249	1,546	1,190	5,288	0,684	1,974	6,287	0,981			
QUOTE PROGETTO													
DIST.PARZIALI PROGETTO													

SCAVI E BONIFICHE	
STERRO	2,859 mc
FOSSO	0,356 mc

RILEVATI	
RILEVATO	0,500 mc

SOVRASTRUTTURA STRADALE	
CASSONETTO	10,029 m

SEZIONE N. : 5

QT. PROGETTO : 21,566

DIST.PROG. : 22,079

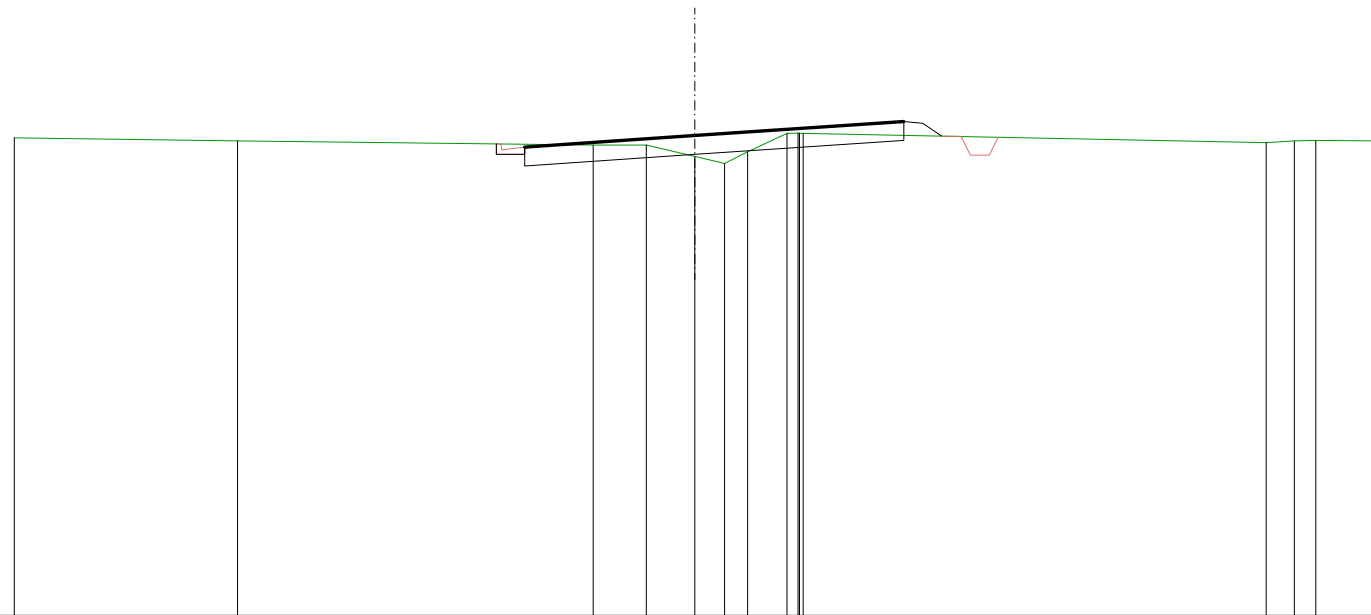
DIST.PREC. : 2,101

DIST.SUCC. : 7,921

SEZIONI S.P.44 EST

SCALA 1:200

QT.RIF. 8,846



QUOTE TERRENO	21,502	21,424	21,314	21,313	21,012	20,827	21,136	21,622	21,628	21,625	21,620	21,374	21,421	21,433	21,423
DIST.PARZIALI TERRENO		5,907	9,404	1,407	1,282	0,789	0,608	1,040				12,245	0,743	0,569	1,574
QUOTE PROGETTO															
DIST.PARZIALI PROGETTO															

SCAVI E BONIFICHE	
STERRO	4,941 mc
FOSSO	0,350 mc

RILEVATI	
RILEVATO	0,114 mc

SOVRASTRUTTURA STRADALE	
CASSONETTO	8,010 m

SEZIONE N. : 7
 QT. PROGETTO : 21,515
 DIST.PROG. : 40,000
 DIST.PREC. : 10,000
 DIST.SUCC. : 7,368

SEZIONI S.P.44 EST

SCALA 1:200

QT.RIF. 8,730

QUOTE TERRENO	21,526		21,543		21,548 21,474 0,354 0,779		21,251 21,221 21,242		21,324
DIST.PARZIALI TERRENO		18,000		5,098		4,766		5,836	
QUOTE PROGETTO									
DIST.PARZIALI PROGETTO									

SCAVI E BONIFICHE	
STERRO	3,857 mc
FOSSO	0,330 mc

RILEVATI	
RILEVATO	0,308 mc

SOVRASTRUTTURA STRADALE	
CASSONETTO	8,005 m

SEZIONE N. : 9

QT. PROGETTO : 21,486

DIST.PROG. : 50,000

DIST.PREC. : 2,632

DIST.SUCC. : 10,000

SEZIONI S.P.44 EST

SCALA 1:200

QT.RIF. 8,701

QUOTE TERRENO	21,418		21,458		21,461		21,089		21,586		21,547		21,516		21,499		21,060		21,385		21,493	
DIST.PARZIALI TERRENO		7,956		4,965		1,876	1,684	0,998	0,354		9,365						1,385		7,250			
QUOTE PROGETTO																						
DIST.PARZIALI PROGETTO																						

SCAVI E BONIFICHE	
STERRO	4,961 mq
FOSSO	0,227 mq

RILEVATI	
RILEVATO	0,162 mq

SOVRASTRUTTURA STRADALE	
CASSONETTO	8,009 m

SEZIONE N. : 11

QT. PROGETTO : 21,429

DIST.PROG. : 70,000

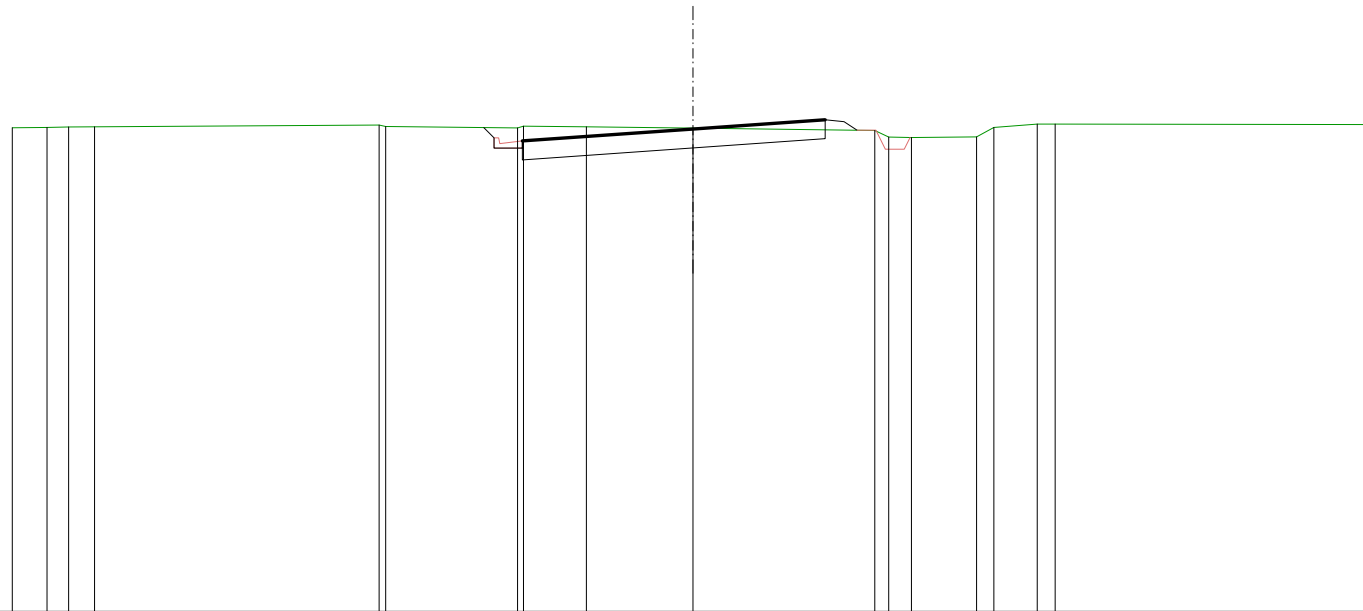
DIST.PREC. : 10,000

DIST.SUCC. : 2,657

SEZIONI S.P.44 EST

SCALA 1:200

QT.RIF. 8,644



QUOTE TERRENO	21,463	21,471	21,482	21,486		21,533	21,496		21,456	21,507	21,487	21,452		21,391	21,216	21,206	21,222	21,472	21,560	21,560		21,547	
DIST.PARZIALI TERRENO	0,91	0,971	0,683		7,529			3,491		1,661	2,819		4,811	0,367	0,601		1,723	0,458	1,14	0,474		8,417	
QUOTE PROGETTO																							
DIST.PARZIALI PROGETTO																							

SCAVI E BONIFICHE	
STERRO	4,426 mc
FOSSO	0,799 mc

RILEVATI	
RILEVATO	0,141 mc

SOVRASTRUTTURA STRADALE	
CASSONETTO	8,000 m

SEZIONE N. : 13

QT. PROGETTO : 21,400

DIST.PROG. : 80,000

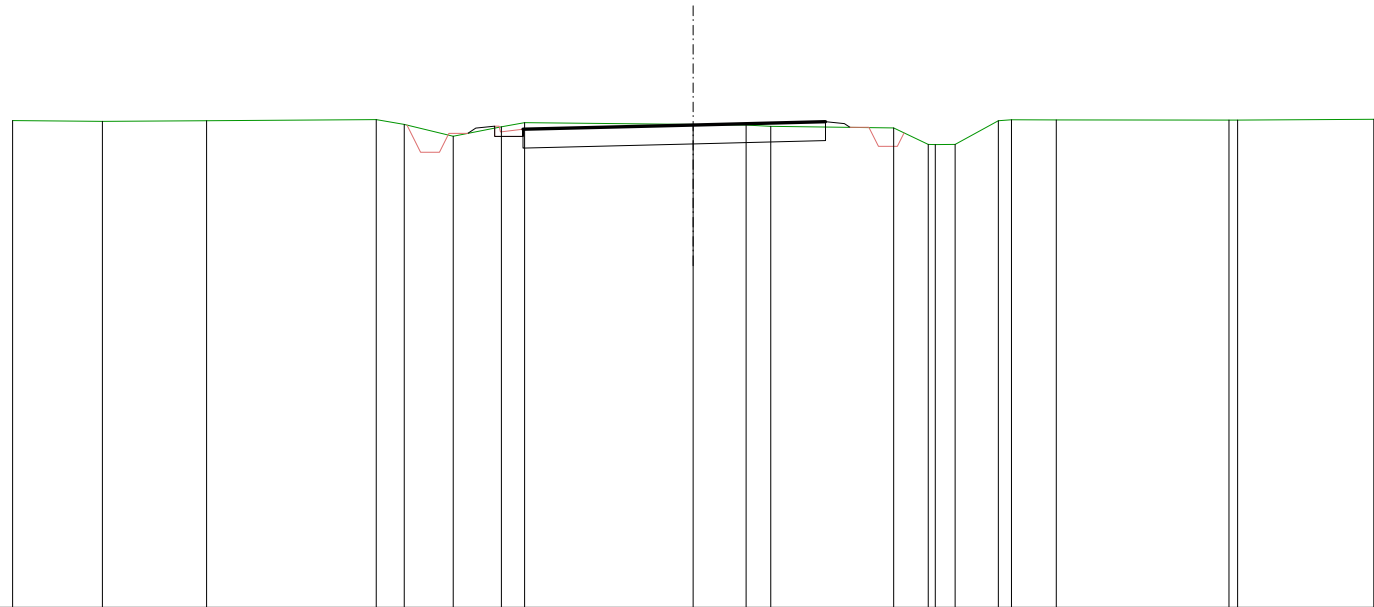
DIST.PREC. : 7,343

DIST.SUCC. : 10,000

SEZIONI S.P.44 EST

SCALA 1:200

QT.RIF. 8,614



QUOTE TERRENO	21,518	21,495	21,513	21,541	21,413	21,101	21,351	21,463	21,414	21,399	21,363	21,322	20,885	20,882	20,886	21,511	21,538	21,536	21,528	21,530	21,550
DIST.PARZIALI TERRENO	2,374	2,757	4,484	0,743	1,293	1,276	0,613	4,459	1,400	0,652	3,249	0,918	0,527	1,147	0,477	1,182	4,570	3,599			
QUOTE PROGETTO																					
DIST.PARZIALI PROGETTO																					

SCAVI E BONIFICHE	
STERRO	4,774 mc
FOSSO	0,806 mc

RILEVATI	
RILEVATO	1,110 mc

SOVRASTRUTTURA STRADALE	
CASSONETTO	8,000 m

SEZIONE N. : 15

QT. PROGETTO : 21,345

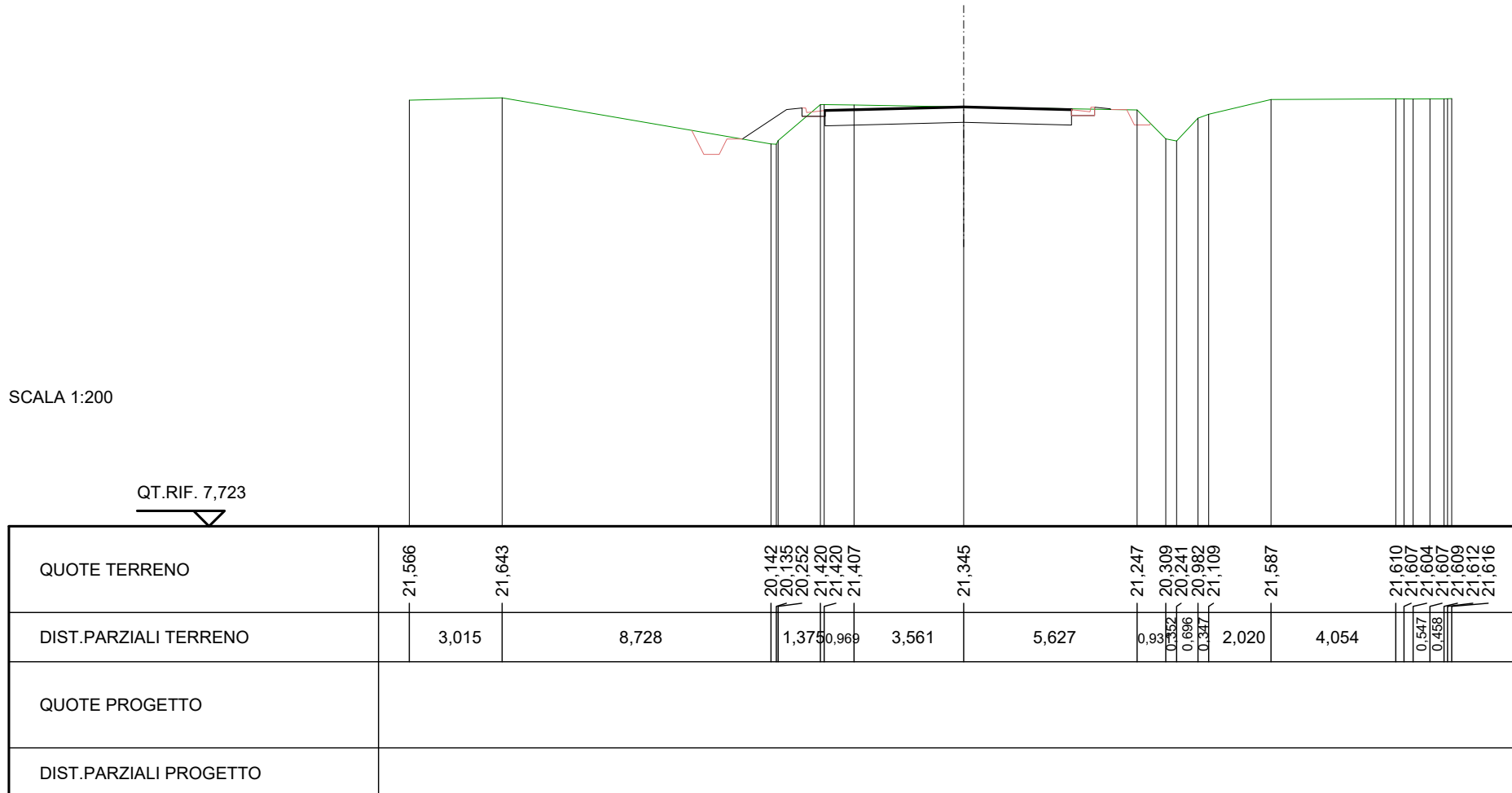
DIST.PROG. : 99,269

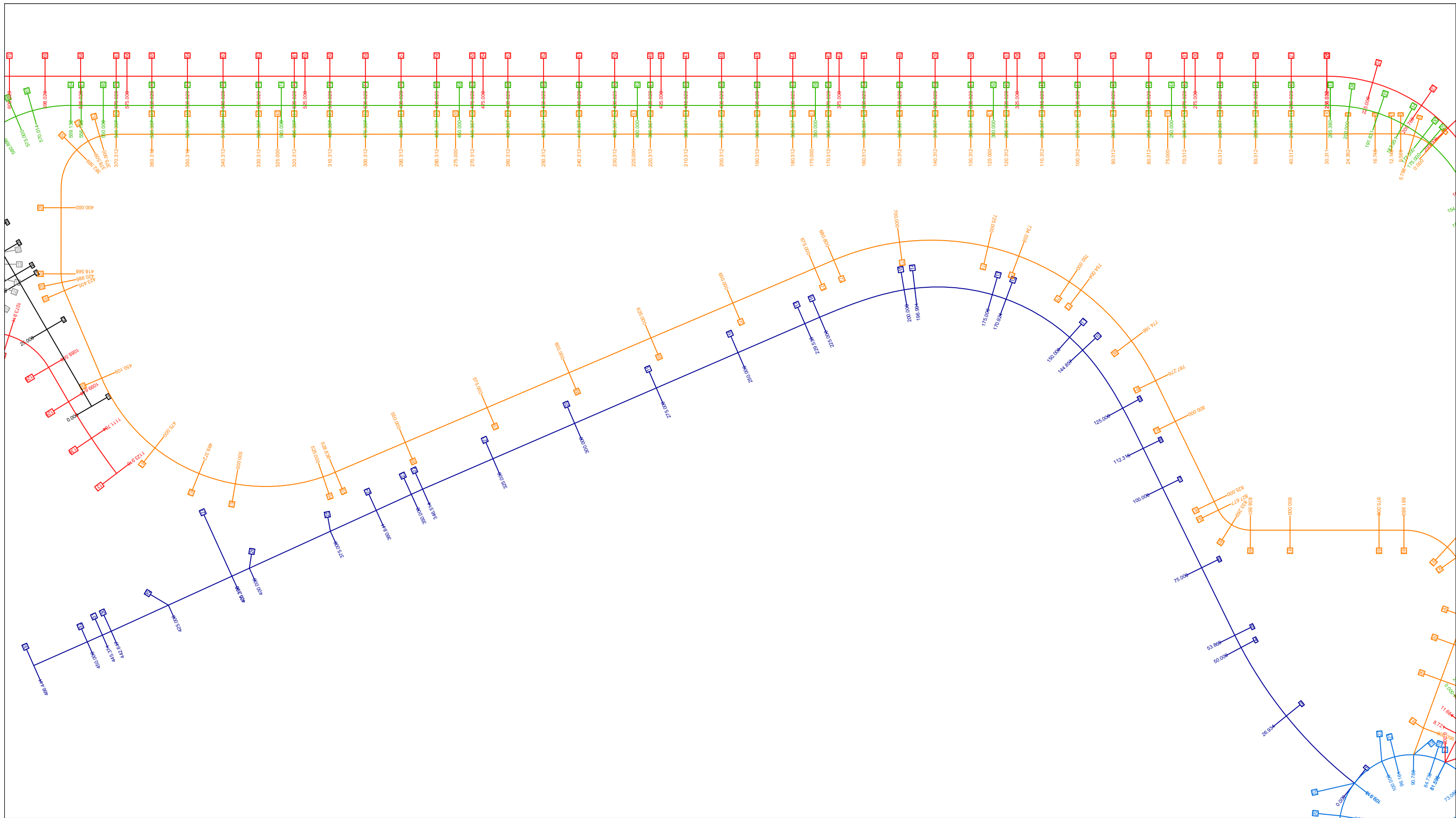
DIST.PREC. : 9,269

SEZIONI S.P.44 EST

SCALA 1:200

QT.RIF. 7,723





LEGENDA

STRADA PROVINCIALE 44

- 0.000 — [1] S.P.44 ROTATORIA
- 0.000 — [1] S.P.44 NORD
- 0.000 — [1] S.P.44 EST
- 0.000 — [1] S.P.44 SUD

VIABILITÀ PARCHEGGI

- 0.000 — [1] VIABILITÀ ESTERNA
- 0.000 — [1] VIABILITÀ ESTERNA - 1
- 0.000 — [1] VIABILITÀ ESTERNA - 2
- 0.000 — [1] VIABILITÀ DI SCORRIMENTO
- 0.000 — [1] VIABILITÀ INTERNA

PLANIMETRIA - S.P.44 SUD

SCAVI E BONIFICHE	
STERRO	16.829 mq
SOVRASTRUTTURA STRADALE	
CASSONETTO	32.477 m

SEZIONE N. : 1

SEZIONI S.P.44 SUD

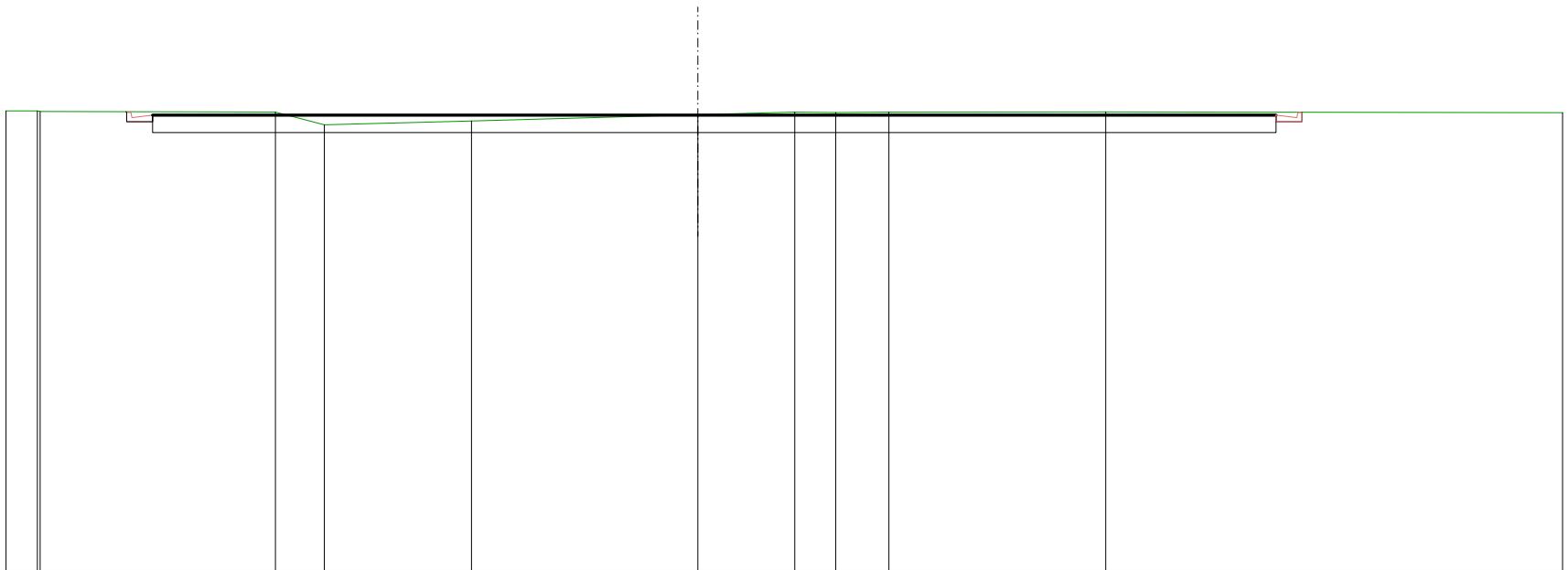
QT. PROGETTO : 21.630

DIST.PROG. : 0.000

DIST.SUCC. : 0.010

SCALA 1:200

QT.RIF. 8.443



QUOTE TERRENO	21.756	21.755	21.738	21.721	21.352	21.464	21.643	21.720	21.707	21.719	21.725	21.702
DIST.PARZIALI TERRENO	0.904	6.803	1.416	4.252	6.544	2.805	1.188	1.536	6.270	13.205		
QUOTE PROGETTO		21.630					21.630				21.630	
DIST.PARZIALI PROGETTO				15.760					16.717			

SCAVI E BONIFICHE	
STERRO	8.692 mc
SOVRASTRUTTURA STRADALE	
CASSONETTO	10.254 m

SEZIONE N. : 3
 QT. PROGETTO : 21.669
 DIST.PROG. : 26.934
 DIST.PREC. : 26.924
 DIST.SUCC. : 23.066

SEZIONI S.P.44 SUD

SCALA 1:200

QT.RIF. 8.931

QUOTE TERRENO	21.871	21.878	21.833	21.725	21.688	21.366	21.727	21.813	21.858	21.866	21.800	21.769
DIST.PARZIALI TERRENO	1.098	4.120	2.864	1.257	1.239	3.778	5.477	0.920	13.793	10.286		
QUOTE PROGETTO								21.514	21.669	21.483		
DIST.PARZIALI PROGETTO								4.495	5.759			

SCAVI E BONIFICHE	
STERRO	4.404 mq
FOSSO	0.375 mq

RILEVATI	
RILEVATO	0.022 mq

SOVRASTRUTTURA STRADALE	
CASSONETTO	10.233 m

SEZIONE N. : 5

QT. PROGETTO : 21.709

DIST.PROG. : 53.869

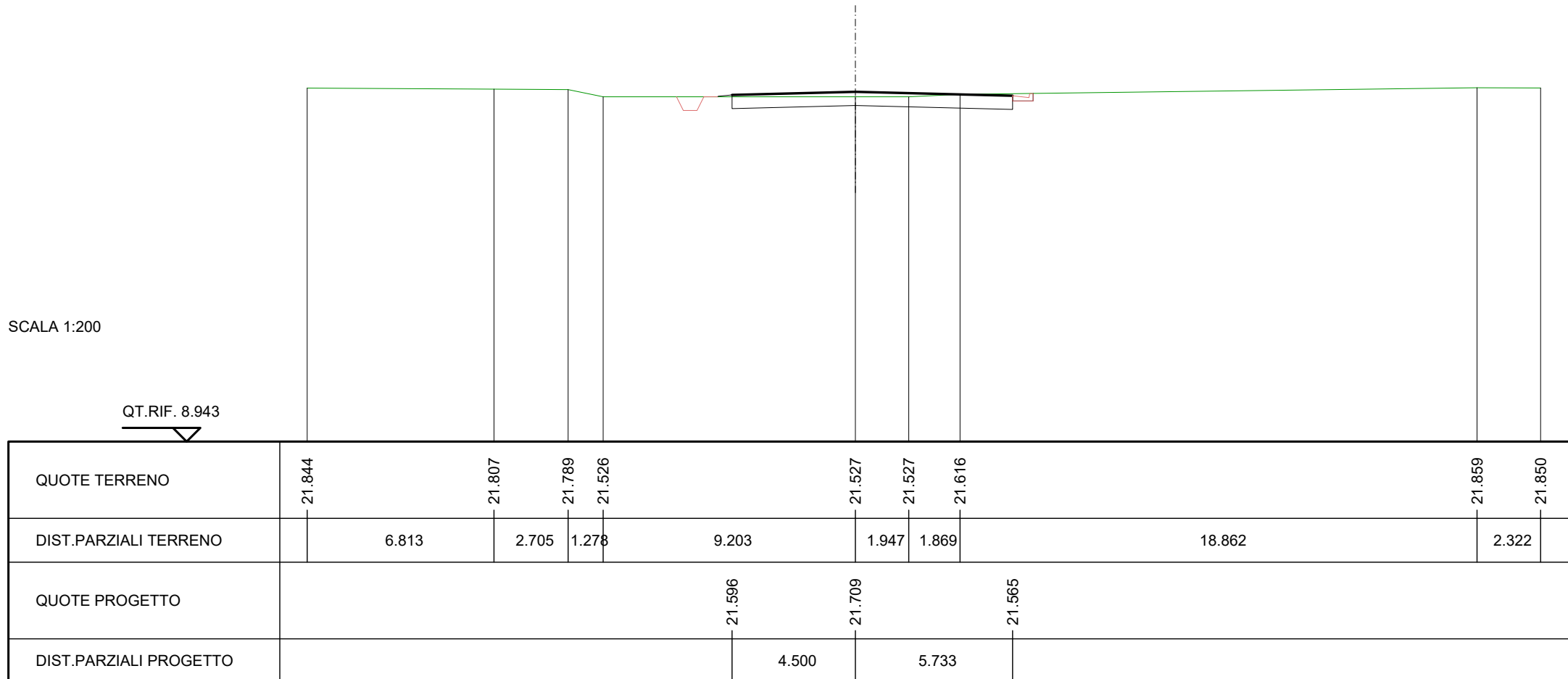
DIST.PREC. : 3.869

DIST.SUCC. : 21.131

SEZIONI S.P.44 SUD

SCALA 1:200

QT.RIF. 8.943



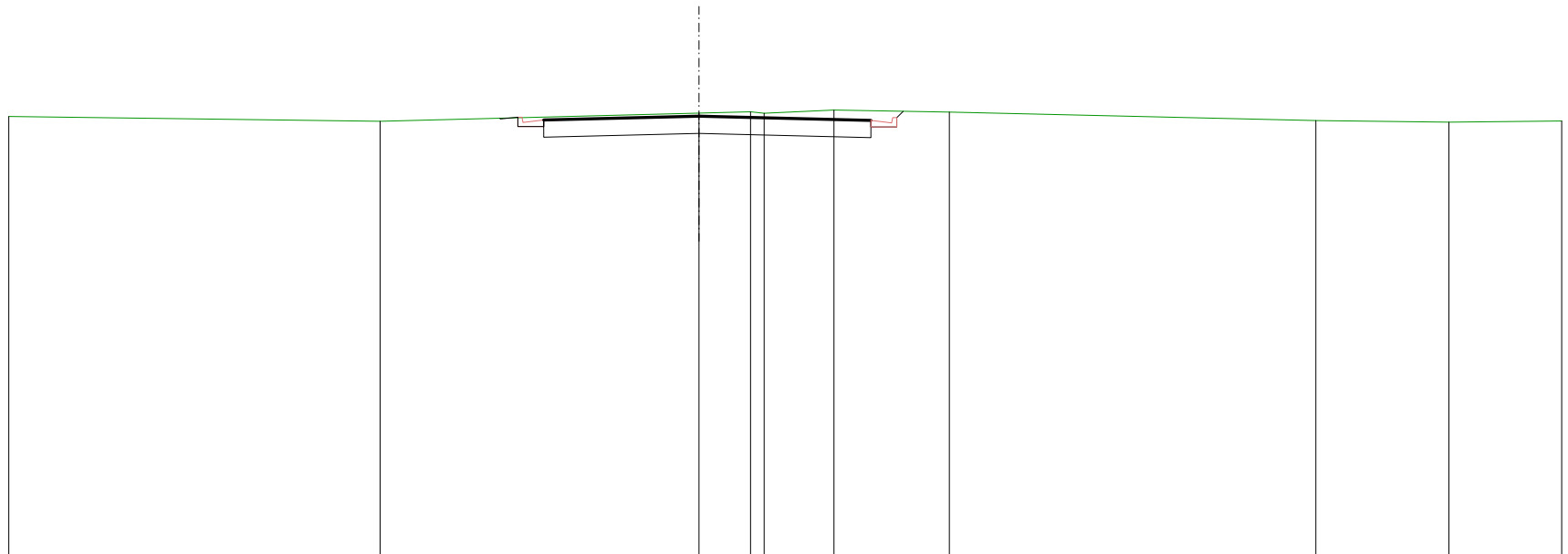
SCAVI E BONIFICHE	
STERRO	6.649 mc
RILEVATI	
RILEVATO	0.001 mc
SOVRASTRUTTURA STRADALE	
CASSONETTO	9.482 m

SEZIONE N. : 7
 QT. PROGETTO : 21.777
 DIST.PROG. : 100.000
 DIST.PREC. : 25.000
 DIST.SUCC. : 12.315

SEZIONI S.P.44 SUD

SCALA 1:200

QT.RIF. 9.052

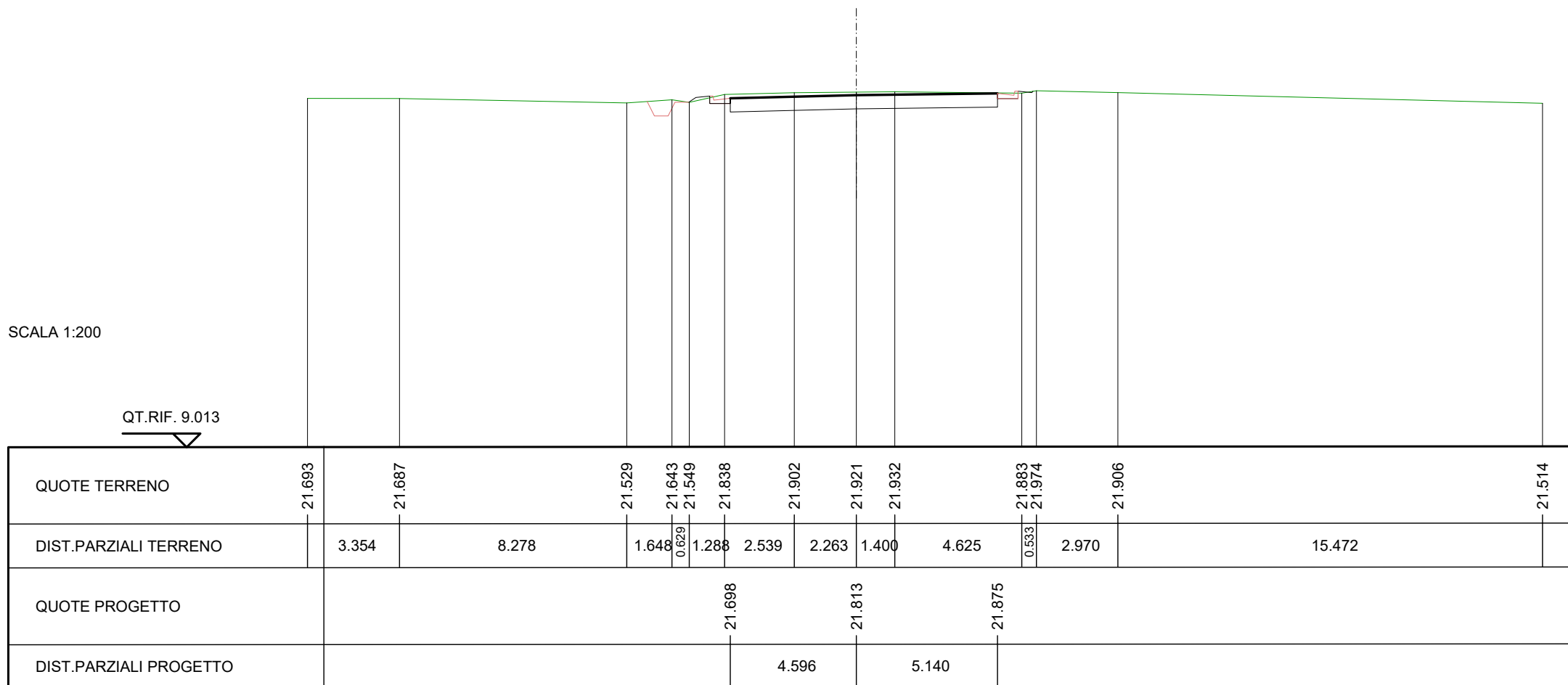


QUOTE TERRENO	21.765	21.628	21.864	21.903	21.859	21.953	21.893	21.647	21.603	21.635
DIST.PARZIALI TERRENO	10.760	9.240	1.494	0.393	2.026	3.345	10.620	3.857	3.266	
QUOTE PROGETTO		21.664	21.777		21.652					
DIST.PARZIALI PROGETTO		4.500	4.982							

SCAVI E BONIFICHE	
STERRO	6.237 mq
FOSSO	0.457 mq
RILEVATI	
RILEVATO	0.080 mq
SOVRASTRUTTURA STRADALE	
CASSONETTO	9.736 m

SEZIONE N. : 9
 QT. PROGETTO : 21.813
 DIST.PROG. : 125.000
 DIST.PREC. : 12.685
 DIST.SUCC. : 19.857

SEZIONI S.P.44 SUD



SCAVI E BONIFICHE	
STERRO	6.908 mq
FOSSO	0.367 mq

RILEVATI	
RILEVATO	0.166 mq

SOVRASTRUTTURA STRADALE	
CASSONETTO	10.720 m

SEZIONE N. : 15
 QT. PROGETTO : 21.923
 DIST.PROG. : 200.000
 DIST.PREC. : 3.009
 DIST.SUCC. : 25.000

SEZIONI S.P.44 SUD

SCALA 1:200

QT.RIF. 9.225

QUOTE TERRENO	22.088	22.096	22.078	22.052	22.064	22.057	22.057	22.006	21.992	21.780	22.114	22.119	22.100	22.115	22.101	22.080	21.930	21.971	21.934	21.931
DIST.PARZIALI TERRENO	1.103	2.084	1.184	1.100	1.008	1.841	2.528	0.844	1.155	2.727	0.353	1.204	2.504	18.169			1.774	2.332	2.725	
QUOTE PROGETTO											21.646		21.923		22.303					
DIST.PARZIALI PROGETTO												4.523		6.197						


SCAVI E BONIFICHE	
STERRO	5.883 mc
RILEVATI	
RILEVATO	0.002 mc
SOVRASTRUTTURA STRADALE	
CASSONETTO	18.944 m

SEZIONE N. : 26
 QT. PROGETTO : 22.217
 DIST.PROG. : 400.000
 DIST.PREC. : 25.000
 DIST.SUCC. : 5.390

SEZIONI S.P.44 SUD

SCALA 1:200

QT.RIF. 9.299



QUOTE TERRENO	22.144	22.064	22.138 22.124 22.089	22.122 22.043	21.932	21.540	21.751	22.087 22.115	21.960	21.936
DIST.PARZIALI TERRENO	11.702	3.441	1.806 0.592	2.288	8.238	1.927	1.365 0.773	10.566	2.132	
QUOTE PROGETTO			22.129	22.217				21.881		
DIST.PARZIALI PROGETTO				3.500		15.444				

SCAVI E BONIFICHE	
STERRO	9.214 mc
FOSSO	0.404 mc

RILEVATI	
RILEVATO	0.036 mc

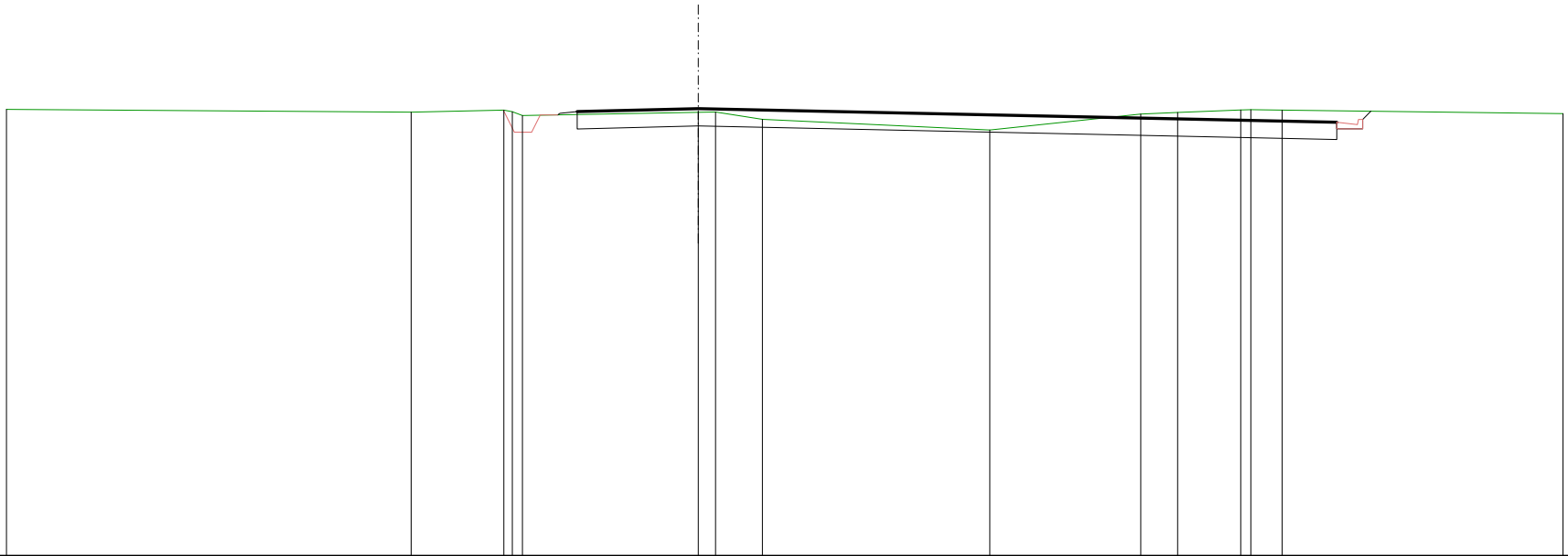
SOVRASTRUTTURA STRADALE	
CASSONETTO	21.960 m

SEZIONE N. : 27
 QT. PROGETTO : 22.225
 DIST.PROG. : 405.390
 DIST.PREC. : 5.390
 DIST.SUCC. : 0.000

SEZIONI S.P.44 SUD

SCALA 1:200

QT.RIF. 9.278



QUOTE TERRENO	22.202		22.122	22.180	22.136	22.025		22.118	22.128	21.914		21.605		22.068	22.115	22.186	22.196	22.182		22.081	
DIST.PARZIALI TERRENO		11.700	2.682				5.082	0.502	1.353		6.572		4.365	1.069	1.822	0.907			8.118		
QUOTE PROGETTO							22.137		22.225											21.832	
DIST.PARZIALI PROGETTO									3.500				18.460								

