



REGIONE AUTONOMA DE SARDIGNA
REGIONE AUTONOMA DELLA SARDEGNA



SOGEAAL

SOCIETÀ DI GESTIONE
AEROPORTO ALGERO

Aeroporto di Alghero Fertilia

ADEGUAMENTO INFRASTRUTTURE VOLO ICAO,
MIGLIORAMENTO ACCESSIBILITÀ AEROPORTO

“AMPLIAMENTO E RICONFIGURAZIONE VIABILITA’
AEROPORTUALE”

PROGETTO ESECUTIVO

IMPRESA CONCORRENTE:



Dott. Mario Ticca S.r.l.

COSTITUENDA R.T.P.
Mandataria:



Società indicate:



Mandante:
Dott. geol. Marco Sandrucci

PROGETTO INFRASTRUTTURA CORPO STRADALE PRINCIPALE SEZIONI TRASVERSALI VIABILITÀ PARCHEGGI

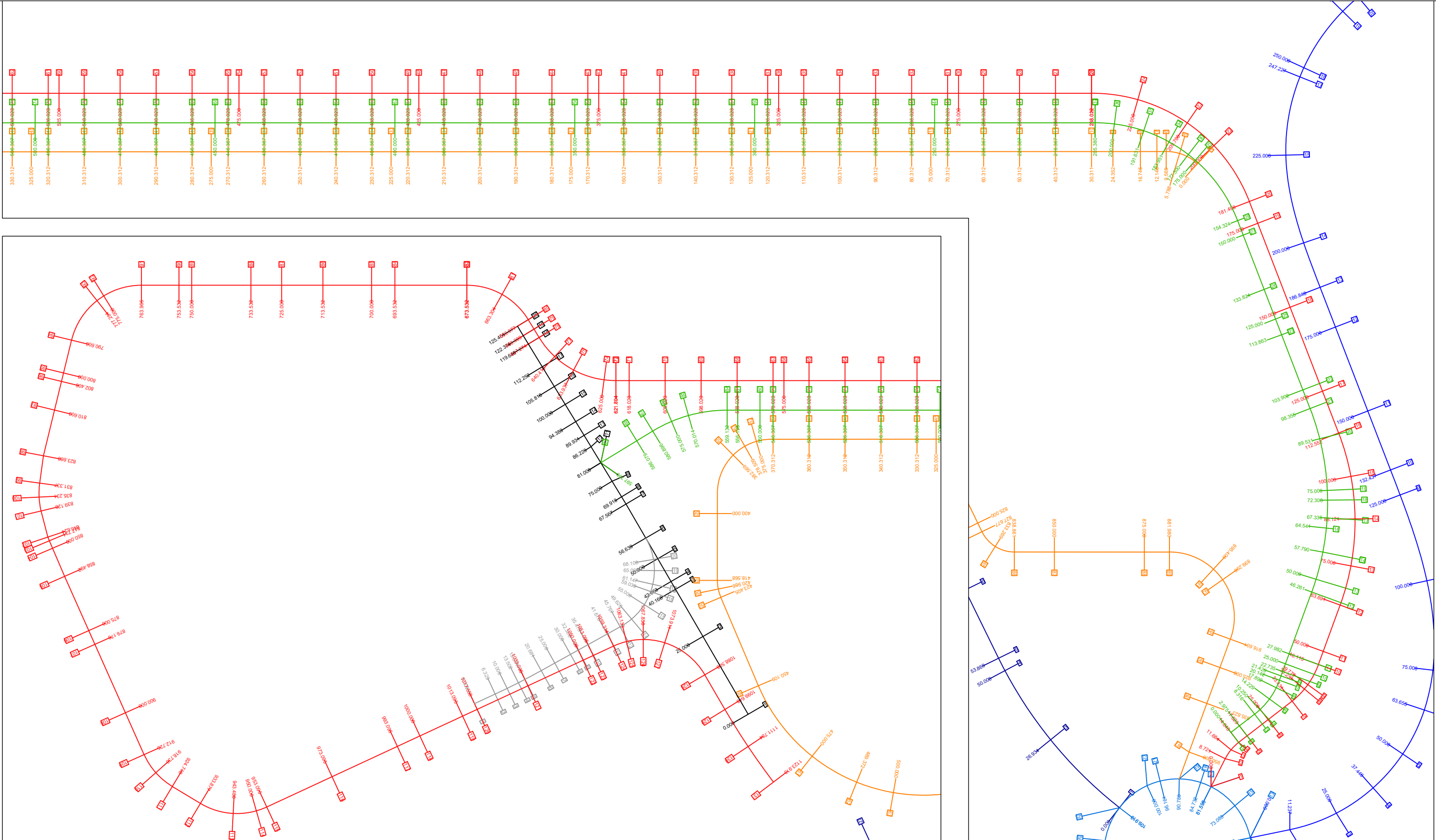
Scala 1:200

CODICE ELABORATO:

19_PR19_ALG_04_03_VIA_14

revisione	data	redatto
A	31.05.2019	FRS

Questo documento è di proprietà esclusiva. E' proibita la riproduzione anche parziale e la cessione a terzi senza la nostra autorizzazione.



LEGENDA

STRADA PROVINCIALE 44

- 0.000 — [1] S.P.44 ROTATORIA
- 0.000 — [1] S.P.44 NORD
- 0.000 — [1] S.P.44 EST
- 0.000 — [1] S.P.44 SUD

VIABILITÀ PARCHEGGI

- 0.000 — [1] VIABILITÀ ESTERNA
- 0.000 — [1] VIABILITÀ ESTERNA - 1
- 0.000 — [1] VIABILITÀ ESTERNA - 2
- 0.000 — [1] VIABILITÀ DI SCORRIMENTO
- 0.000 — [1] VIABILITÀ INTERNA

PLANIMETRIA - VIABILITÀ ESTERNA

SCAVI E BONIFICHE	
STERRO	14,138 mq
SOVRASTRUTTURA STRADALE	
CASSONETTO	15,337 m

SEZIONE N. : 1
 QT. PROGETTO : 21,630
 DIST.PROG. : 0,000
 DIST.SUCC. : 8,721

SEZIONI VIABILITÀ ESTERNA

SCALA 1:200

QT.RIF. 8,189

QUOTE TERRENO	21,682	21,664	21,691	21,679	21,689	21,665	21,519
DIST.PARZIALI TERRENO	6,175	8,305	3,521	2,523	4,428	11,049	
QUOTE PROGETTO			21,538	21,630		21,507	
DIST.PARZIALI PROGETTO			5,029	7,804			

SCAVI E BONIFICHE	
STERRO	6,604 mc
SOVRASTRUTTURA STRADALE	
CASSONETTO	8,198 m

SEZIONE N. : 3
 QT. PROGETTO : 21,665
 DIST.PROG. : 11,684
 DIST.PREC. : 2,963
 DIST.SUCC. : 2,964

SEZIONI VIABILITÀ ESTERNA

SCALA 1:200

QT.RIF. 8,718

QUOTE TERRENO	21,695	21,687	21,651	21,644	21,633	21,507	21,504	21,505
DIST.PARZIALI TERRENO	9,002	4,708	4,290	3,798	9,809	0,688	3,705	
QUOTE PROGETTO			21,709	21,665	21,558			
DIST.PARZIALI PROGETTO			3,503	2,784				

SCAVI E BONIFICHE	
STERRO	3,490 mc
RILEVATI	
RILEVATO	0,009 mc
SOVRASTRUTTURA STRADALE	
CASSONETTO	5,125 m

SEZIONE N. : 4 SEZIONE N. : 6
 QT. PROGETTO : 21,699 QT. PROGETTO : 21,704
 DIST.PROG. : 10,250 DIST.PROG. : 25,000
 DIST.PREC. : 7,377
 DIST.SUCC. : 13,233

SEZIONI VIABILITÀ ESTERNA

SCALA 1:200

QT.RIF. 8,847

QUOTE TERRENO	21,683	21,670	21,669	21,638	21,579	21,590	21,594	21,577	21,514	21,507	21,511
DIST.PARZIALI TERRENO	1,566	0,865	4,373	8,291	2,905	1,212	4,966	6,739	3,138	1,945	
QUOTE PROGETTO					21,704	21,699	21,632	21,704	21,754		
DIST.PARZIALI PROGETTO					1,727	1,142	2,452	1,673			

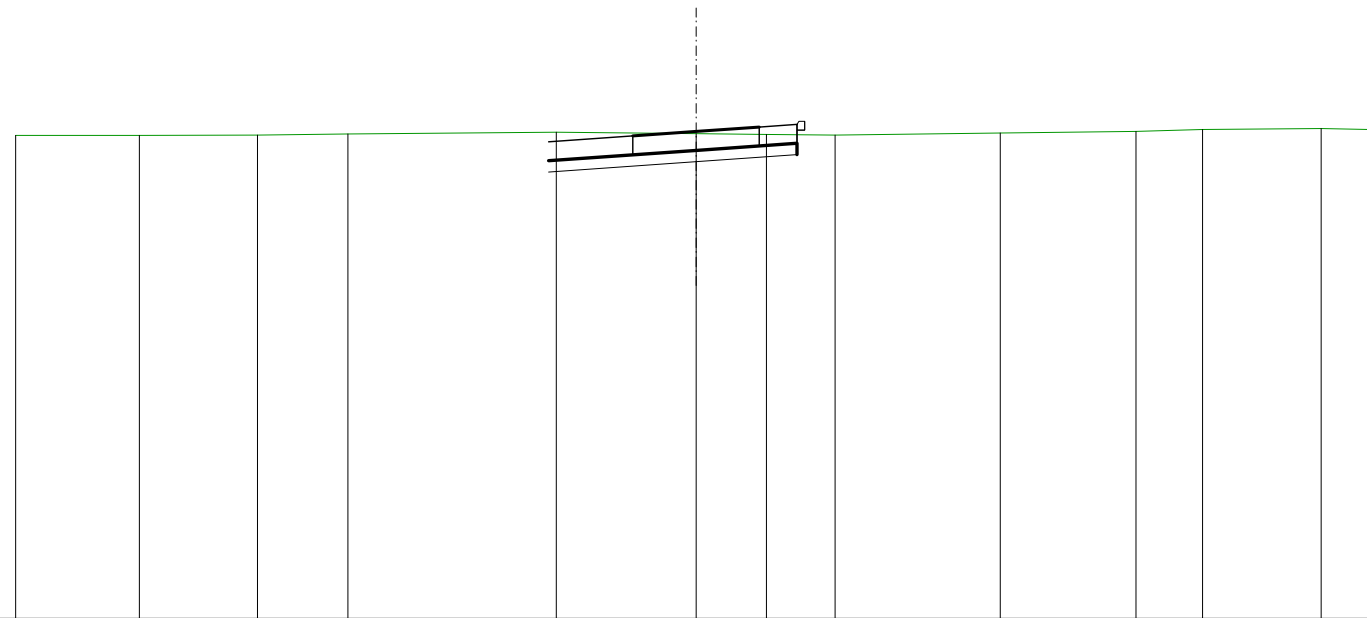
SCAVI E BONIFICHE	
STERRO	5,200 mc
RILEVATI	
RILEVATO	0,025 mc
SOVRASTRUTTURA STRADALE	
CASSONETTO	6,572 m

SEZIONE N. : 9
 QT. PROGETTO : 21,767
 DIST.PROG. : 46,115
 DIST.PREC. : 6,342
 DIST.SUCC. : 3,885

SEZIONI VIABILITÀ ESTERNA

SCALA 1:200

QT.RIF. 8,864



QUOTE TERRENO	21,662	21,665	21,673	21,699	21,748	21,708	21,687	21,673	21,727	21,767	21,818	21,846	21,817
DIST.PARZIALI TERRENO	3,274	3,122	2,393	5,512	3,699	1,858	1,817	4,368	3,590	1,758	3,138	1,470	
QUOTE PROGETTO					21,649	21,767	21,884						
DIST.PARZIALI PROGETTO						1,677	1,668						

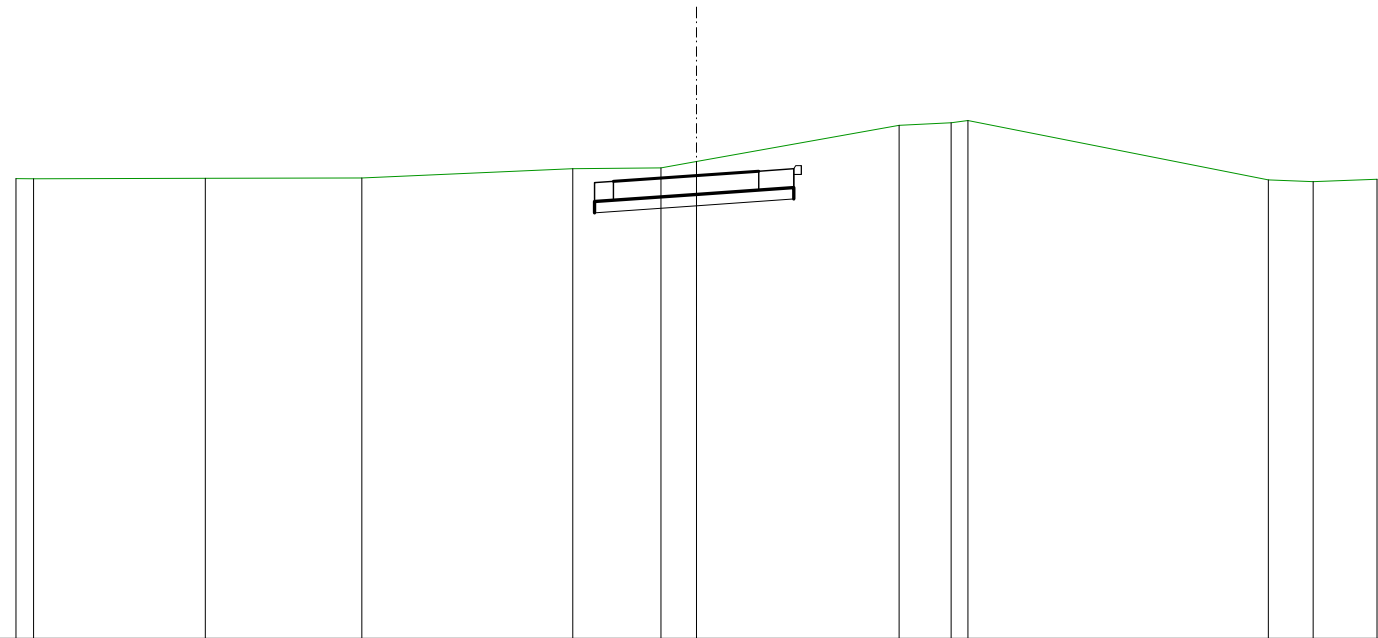
SCAVI E BONIFICHE	
STERRO	6,559 mq
SOVRASTRUTTURA STRADALE	
CASSONETTO	5,270 m

SEZIONE N. : 12
 QT. PROGETTO : 21,853
 DIST.PROG. : 75,000
 DIST.PREC. : 11,309
 DIST.SUCC. : 13,121

SEZIONI VIABILITÀ ESTERNA

SCALA 1:200

QT.RIF. 9,586



QUOTE TERRENO	21,770 21,768	21,781	21,788	22,034	22,056 22,223	23,181	23,248 23,308	21,738 21,692	21,753
DIST.PARZIALI TERRENO	0,469	4,540	4,139	5,580	2,333 0,939	5,358	1,376 0,443	7,947	1,186 1,689
QUOTE PROGETTO				21,699	21,853	21,968			
DIST.PARZIALI PROGETTO				2,197	1,646				

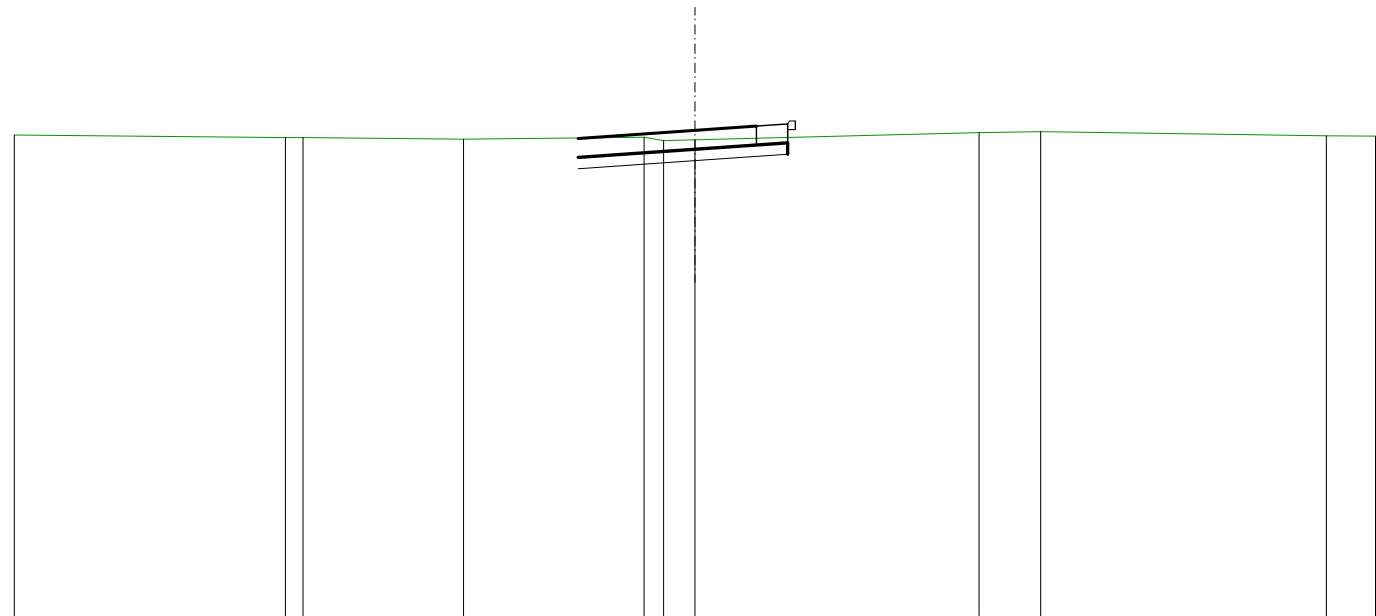
SCAVI E BONIFICHE	
STERRO	3,349 mc
RILEVATI	
RILEVATO	0,042 mc
SOVRASTRUTTURA STRADALE	
CASSONETTO	5,541 m

SEZIONE N. : 13
 QT. PROGETTO : 21,892
 DIST.PROG. : 88,121
 DIST.PREC. : 13,121
 DIST.SUCC. : 11,879

SEZIONI VIABILITÀ ESTERNA

SCALA 1:200

QT.RIF. 9,010



QUOTE TERRENO	21,770	21,700	21,700	21,660	21,711	21,620	21,641	21,832	21,860	21,748	21,740
DIST.PARZIALI TERRENO	7,168	0,467	4,246	4,775	0,515	0,830	7,517	1,629	7,555	1,299	
QUOTE PROGETTO				21,676	21,892	22,006					
DIST.PARZIALI PROGETTO				3,087	1,627						

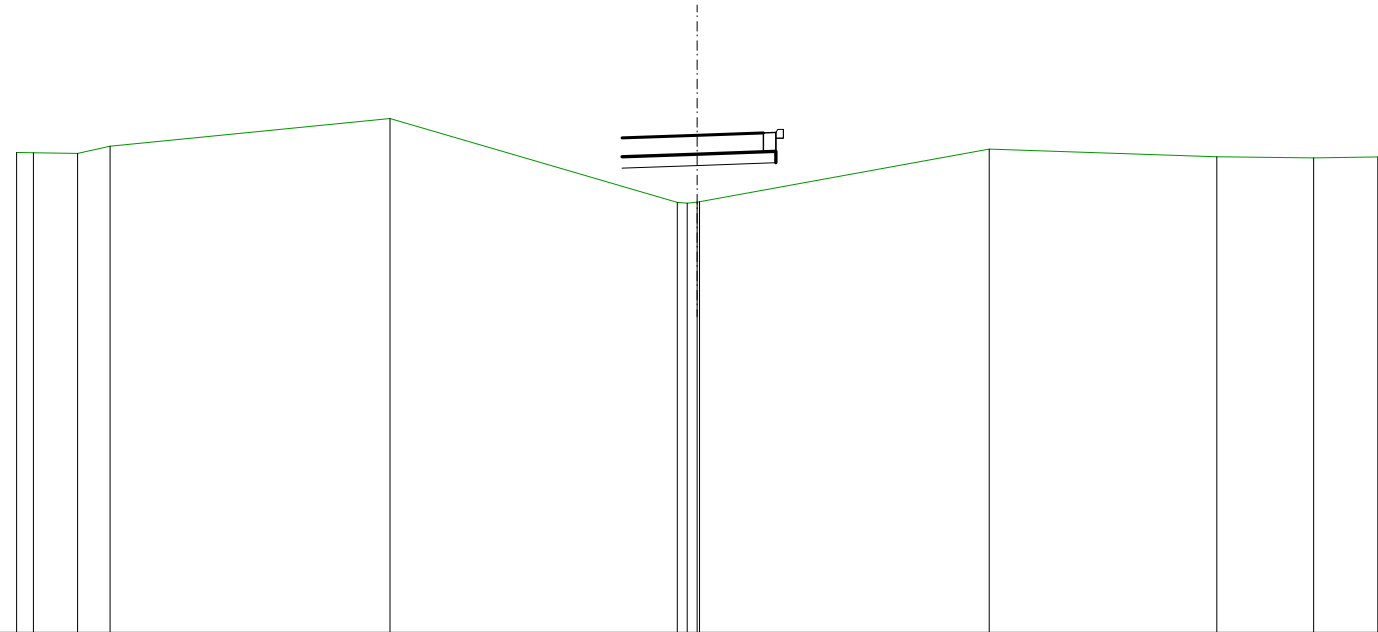
RILEVATI	
RILEVATO	3,519 mq
SOVRASTRUTTURA STRADALE	
CASSONETTO	4,068 m

SEZIONE N. : 16
 QT. PROGETTO : 22,002
 DIST.PROG. : 125,000
 DIST.PREC. : 12,448
 DIST.SUCC. : 25,000

SEZIONI VIABILITÀ ESTERNA

SCALA 1:200

QT.RIF. 8,826



QUOTE TERRENO	21,548 21,539	21,523 21,712	22,446	20,227 20,206 20,237 20,244	21,637	21,432	21,401	21,427
DIST.PARZIALI TERRENO	0,443 1,171	0,859	7,404	7,597	7,664	6,021	2,558	1,697
QUOTE PROGETTO				21,932 22,002 22,063				
DIST.PARZIALI PROGETTO				1,986	1,750			

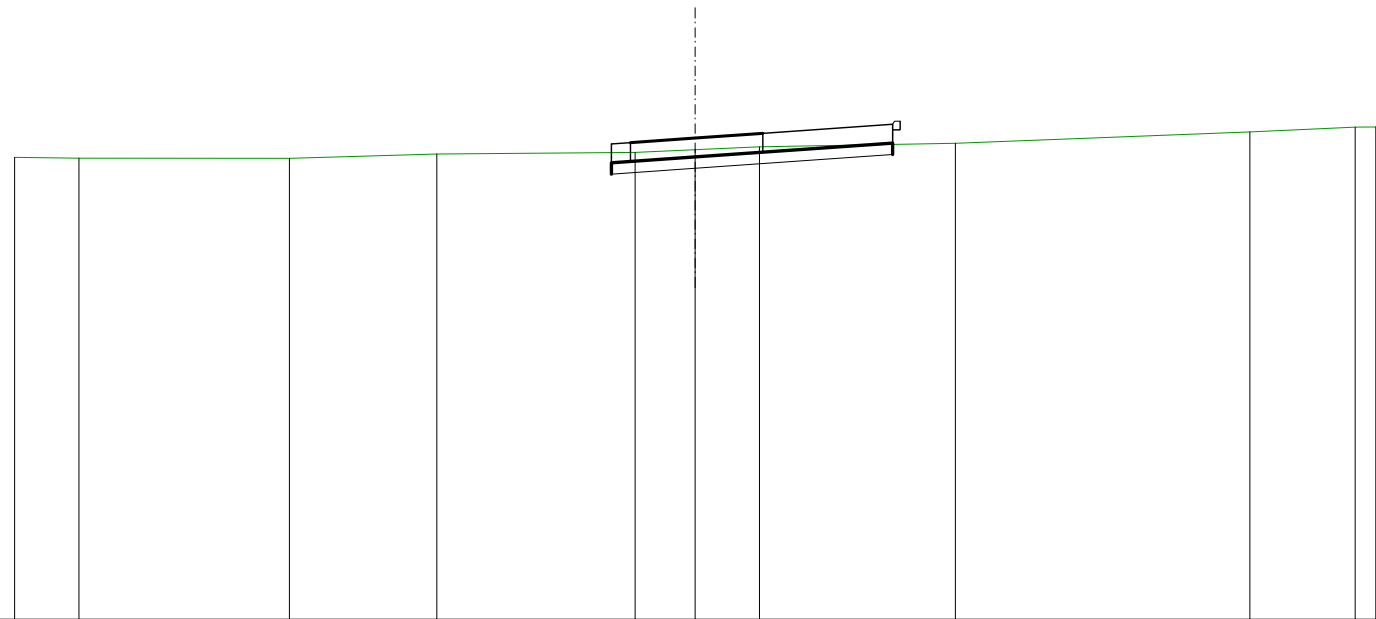
SCAVI E BONIFICHE	
STERRO	3,218 mc
RILEVATI	
RILEVATO	0,077 mc
SOVRASTRUTTURA STRADALE	
CASSONETTO	7,435 m

SEZIONE N. : 22
 QT. PROGETTO : 22,254
 DIST.PROG. : 209,760
 DIST.PREC. : 9,760
 DIST.SUCC. : 15,240

SEZIONI VIABILITÀ ESTERNA

SCALA 1:200

QT.RIF. 9,499



QUOTE TERRENO	21,742	21,724	21,717	21,833	21,874	21,946	22,022	22,115	22,416	22,542	22,547
DIST.PARZIALI TERRENO	1,701	5,565	3,901	5,242	1,591	1,699	5,184	7,789	2,782	0,546	
QUOTE PROGETTO					22,134	22,254	22,379				
DIST.PARZIALI PROGETTO					1,713	1,788					

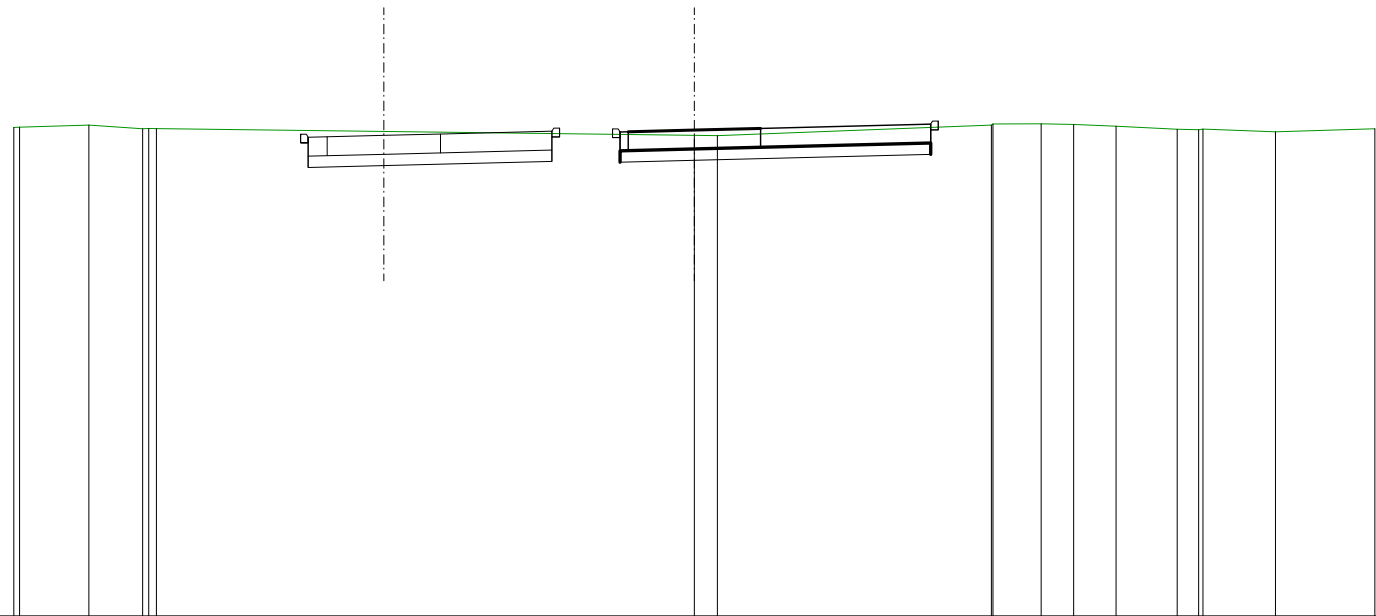
SCAVI E BONIFICHE	
STERRO	5,620 mq
SOVRASTRUTTURA STRADALE	
CASSONETTO	8,215 m

SEZIONE N. : 39 SEZIONE N. : 26
 QT. PROGETTO : 22,221 QT. PROGETTO : 22,361
 DIST.PROG. : 216,367 DIST.PROG. : 248,023
 DIST.PREC. : 10,000
 DIST.SUCC. : 10,000

SEZIONI VIABILITÀ ESTERNA

SCALA 1:200

QT.RIF. 9,485



QUOTE TERRENO	22,428 22,437	22,495	22,394 22,404 22,401	22,223 22,216	22,492 22,525 22,525 22,508	22,465	22,385 22,370 22,386	22,315	22,396
DIST.PARZIALI TERRENO	1,831	1,422	14,226	0,611	7,243	1,276 0,861	1,122 1,616 0,569	1,917	2,631
QUOTE PROGETTO			22,183 22,221 22,258	22,317 22,361 22,405					
DIST.PARZIALI PROGETTO			1,500 1,500	4,963	1,750 1,750				

SCAVI E BONIFICHE	
STERRO	5,302 mc
RILEVATI	
RILEVATO	0,010 mc
SOVRASTRUTTURA STRADALE	
CASSONETTO	8,215 m

SEZIONE N. : 42 SEZIONE N. : 30
 QT. PROGETTO : 22,302 QT. PROGETTO : 22,431
 DIST.PROG. : 246,367 DIST.PROG. : 278,023
 DIST.PREC. : 3,023
 DIST.SUCC. : 10,000

SEZIONI VIABILITÀ ESTERNA

SCALA 1:200

QT.RIF. 9,572

QUOTE TERRENO	22,156	22,112	22,057	22,162	22,163	22,184	22,298	22,468	22,534	22,654
DIST.PARZIALI TERRENO	0,843	3,977	2,010	1,720	1,399	8,051	11,970	1,208	4,822	
QUOTE PROGETTO				22,264	22,302	22,339	22,387	22,431	22,474	
DIST.PARZIALI PROGETTO				1,500	1,500	4,963	1,750	1,750		

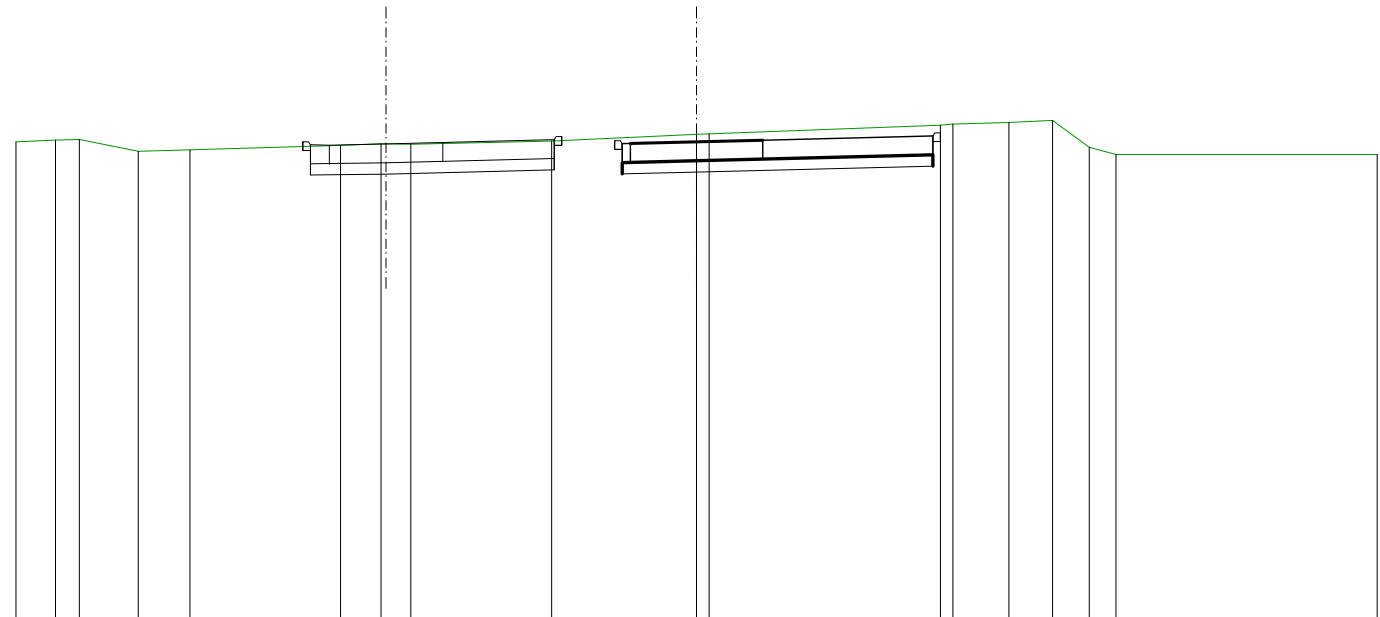
SCAVI E BONIFICHE	
STERRO	8,543 mq
SOVRASTRUTTURA STRADALE	
CASSONETTO	8,215 m

SEZIONE N. : 53 SEZIONE N. : 40
 QT. PROGETTO : 22,529 QT. PROGETTO : 22,583
 DIST.PROG. : 336,367 DIST.PROG. : 368,023
 DIST.PREC. : 10,000
 DIST.SUCC. : 6,977

SEZIONI VIABILITÀ ESTERNA

SCALA 1:200

QT.RIF. 9,927



QUOTE TERRENO	22,582	22,627	22,645	22,334	22,371	22,488	22,531	22,520	22,602	22,779	22,795	23,021	23,051	23,093	23,149	22,439	22,246	22,246
DIST.PARZIALI TERRENO	1,045	0,630	1,557	1,369	3,985	1,067	0,789	3,726	3,832	0,334	6,116	0,332	1,478	1,156	0,972	0,706	6,907	
QUOTE PROGETTO						22,492	22,529	22,567	22,539	22,583	22,627							
DIST.PARZIALI PROGETTO						1,500	1,500	4,963	1,750	1,750								

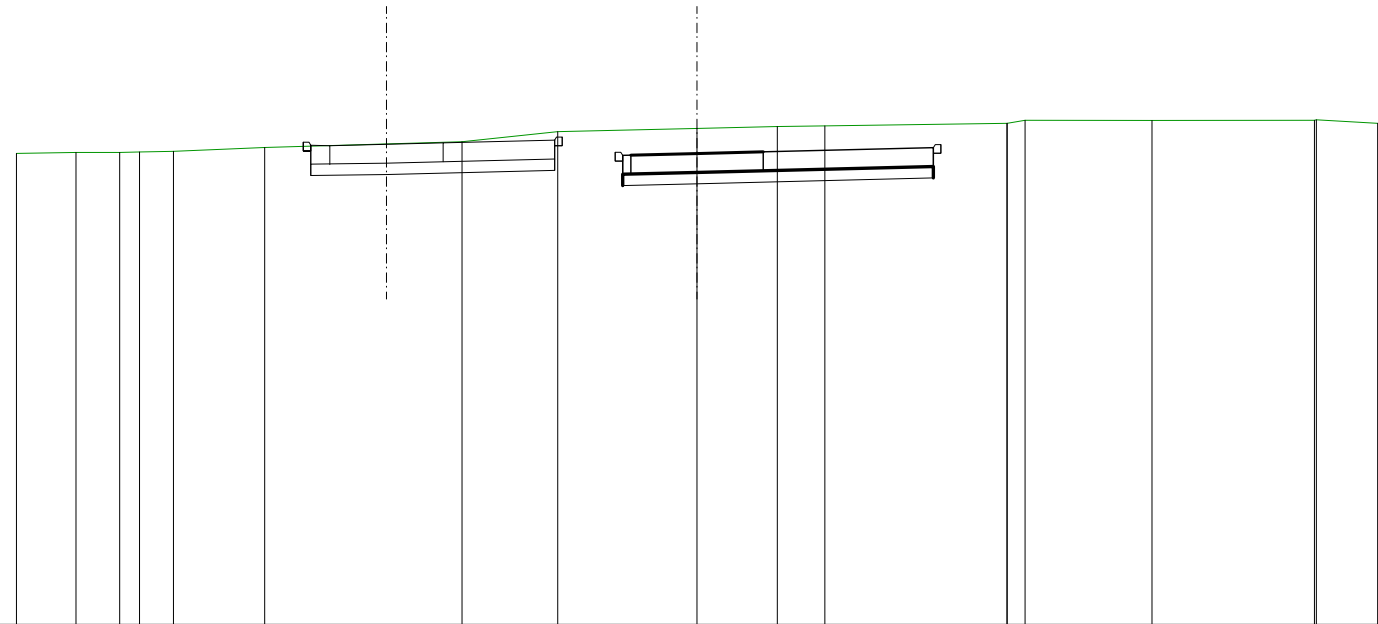
SCAVI E BONIFICHE	
STERRO	12,236 mq
SOVRASTRUTTURA STRADALE	
CASSONETTO	8,215 m

SEZIONE N. : 63 SEZIONE N. : 50
 QT. PROGETTO : 22,559 QT. PROGETTO : 22,317
 DIST.PROG. : 416,367 DIST.PROG. : 448,023
 DIST.PREC. : 10,000
 DIST.SUCC. : 10,000

SEZIONI VIABILITÀ ESTERNA

SCALA 1:200

QT.RIF. 9,837




QUOTE TERRENO	22,321	22,343	22,344	22,356	22,374	22,476	22,627	22,894	22,981	23,031	23,048	23,113	23,115	23,197	23,190	23,195	23,206	23,115
DIST.PARZIALI TERRENO	1,573	1,150	0,024	0,087	2,413	5,217	2,534	3,682	2,122	1,259	4,816	0,471	3,358	4,299	1,618			
QUOTE PROGETTO						22,522	22,559	22,597	22,273	22,317	22,360							
DIST.PARZIALI PROGETTO						1,500	1,500	4,963	1,750	1,750								

SCAVI E BONIFICHE	
STERRO	3,379 mq
SOVRASTRUTTURA STRADALE	
CASSONETTO	4,215 m

SEZIONE N. : 12 SEZIONE N. : 70
 QT. PROGETTO : 21,988 QT. PROGETTO : 22,025
 DIST.PROG. : 86,223 DIST.PROG. : 618,023
 DIST.PREC. : 10,000
 DIST.SUCC. : 3,671

SEZIONI VIABILITÀ ESTERNA



QUOTE TERRENO		21,899	21,956	21,998 22,009	21,997	22,009	22,011 22,011 22,016 22,019	22,025	22,027
DIST.PARZIALI TERRENO		2,634	2,614	6,586	3,851	1,402	0,727 1,614	16,125	
QUOTE PROGETTO	21,944	21,988	21,941			21,982	22,025	22,069	
DIST.PARZIALI PROGETTO	1,750	1,928	20,645			1,750	1,750		

SCAVI E BONIFICHE	
STERRO	5,721 mq
SOVRASTRUTTURA STRADALE	
CASSONETTO	7,066 m

SEZIONE N. : 75
 QT. PROGETTO : 22,012
 DIST.PROG. : 634,489
 DIST.PREC. : 0,552
 DIST.SUCC. : 5,929

SEZIONI VIABILITÀ ESTERNA

SCALA 1:200

QT.RIF. 9,093

QUOTE TERRENO	21,788	21,794		21,921	21,937	21,986		22,111	22,115 22,143	22,076
DIST.PARZIALI TERRENO	2,372		9,031		2,998	3,599		9,392	2,209	6,363
QUOTE PROGETTO						22,152	22,012	21,871		
DIST.PARZIALI PROGETTO						2,005	2,008			

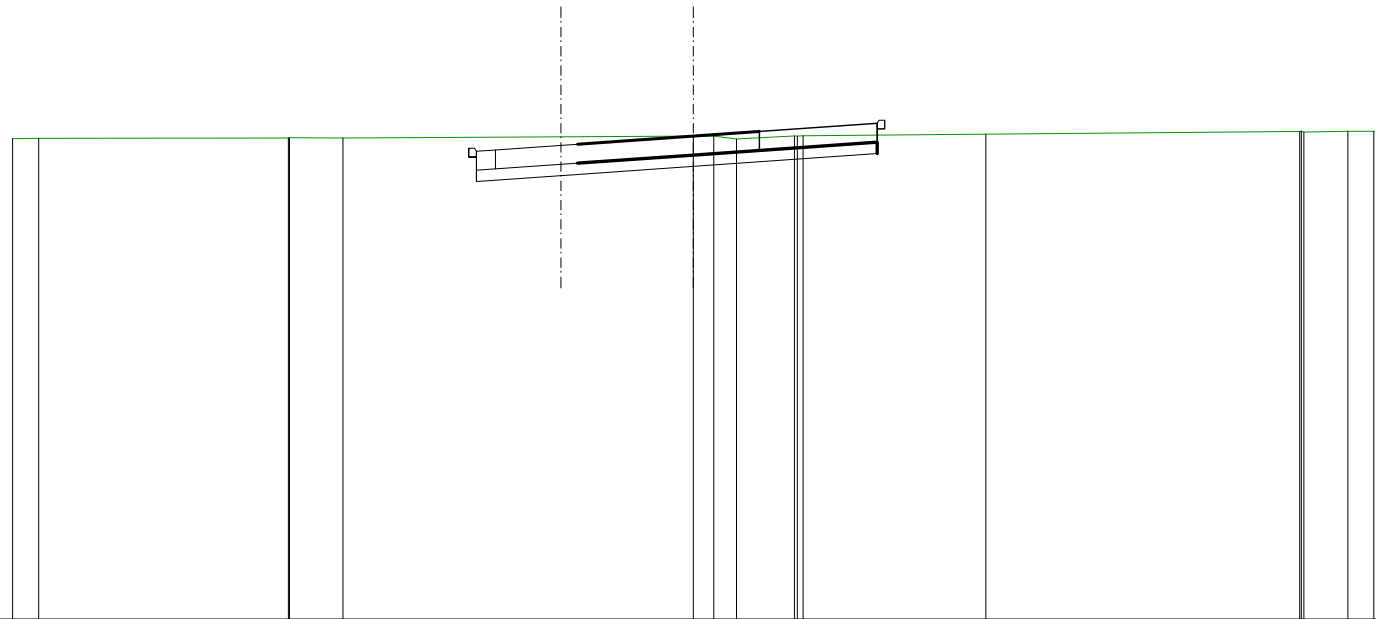
SCAVI E BONIFICHE	
STERRO	5,776 mc
RILEVATI	
RILEVATO	0,033 mc
SOVRASTRUTTURA STRADALE	
CASSONETTO	7,923 m

SEZIONE N. : 20 SEZIONE N. : 79
 QT. PROGETTO : 21,996 QT. PROGETTO : 21,996
 DIST.PROG. : 125,451 DIST.PROG. : 653,077
 DIST.PREC. : 3,077
 DIST.SUCC. : 10,227

SEZIONI VIABILITÀ ESTERNA

SCALA 1:200

QT.RIF. 9,200



QUOTE TERRENO	21,933 21,939	21,946 21,957 21,948	21,996 21,999 21,922	22,001 22,000 22,006	22,048	22,120 22,129 22,103 22,126 22,126			
DIST.PARZIALI TERRENO	0,690	6,602	1,413	9,264	0,544 0,599	1,535	4,833	8,299	1,16 0,988
QUOTE PROGETTO			21,874	21,996 21,782 22,027	21,996	22,119			
DIST.PARZIALI PROGETTO			1,750	0,441	3,059	1,750			

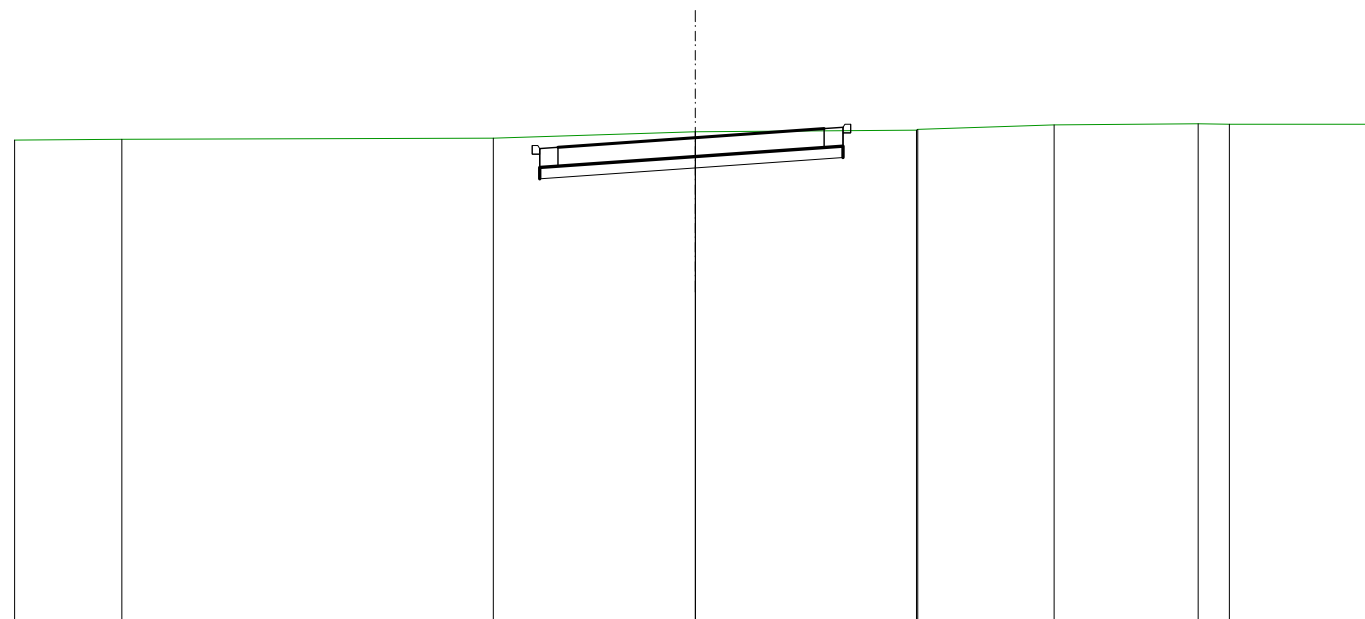
SCAVI E BONIFICHE	
STERRO	7,610 mc
SOVRASTRUTTURA STRADALE	
CASSONETTO	8,022 m

SEZIONE N. : 81
 QT. PROGETTO : 21,992
 DIST.PROG. : 673,532
 DIST.PREC. : 10,228
 DIST.SUCC. : 0,000

SEZIONI VIABILITÀ ESTERNA

SCALA 1:200

QT.RIF. 9,130



QUOTE TERRENO	21,928	21,950		21,978	22,146 22,147	22,189 22,211	22,329	22,357 22,348	22,348	22,348
DIST.PARZIALI TERRENO	2,835		9,824		5,341		5,848	3,608	3,808	0,825 3,875
QUOTE PROGETTO				21,738	21,992	22,231				
DIST.PARZIALI PROGETTO					3,632	3,409				

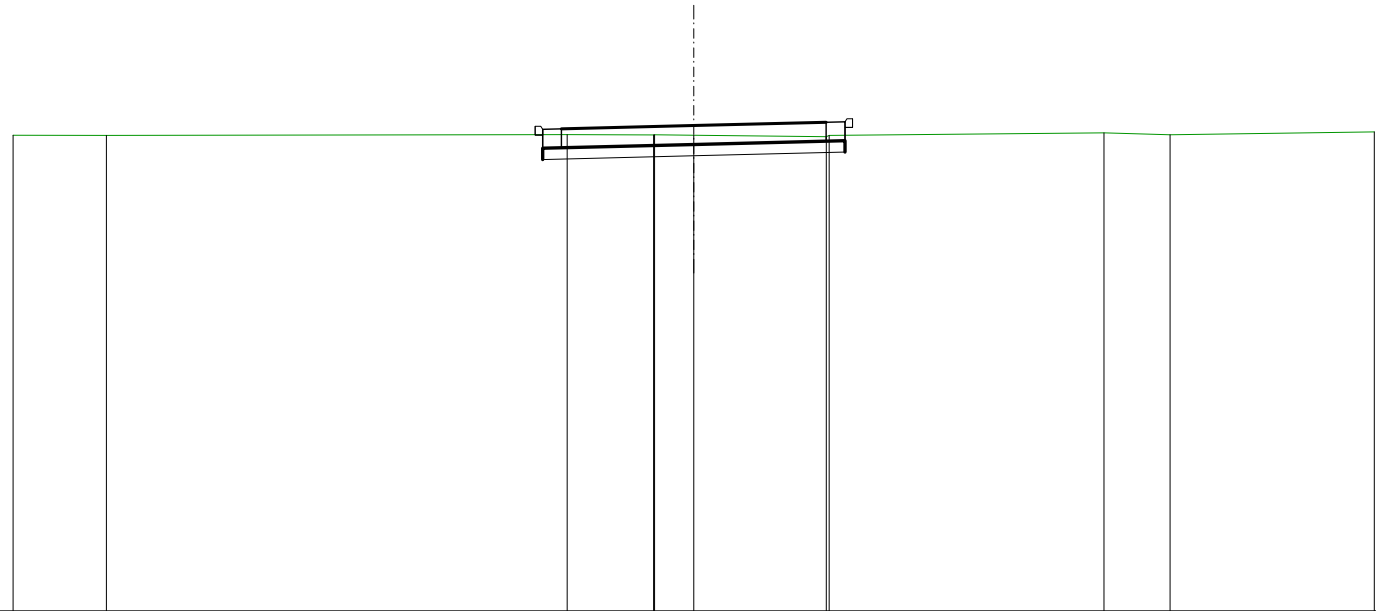
SCAVI E BONIFICHE	
STERRO	4,330 mc
RILEVATI	
RILEVATO	0,041 mc
SOVRASTRUTTURA STRADALE	
CASSONETTO	7,993 m

SEZIONE N. : 85
 QT. PROGETTO : 21,985
 DIST.PROG. : 713,532
 DIST.PREC. : 13,532
 DIST.SUCC. : 11,468

SEZIONI VIABILITÀ ESTERNA

SCALA 1:200

QT.RIF. 9,125



QUOTE TERRENO	21,730	21,725	21,746	21,736 21,740 21,729	21,691 21,723	21,791	21,743	21,819
DIST.PARZIALI TERRENO	2,466	12,186	2,286	1,035	3,505	7,267	1,748	5,401
QUOTE PROGETTO			21,897	21,985	22,072			
DIST.PARZIALI PROGETTO				3,500	3,500			

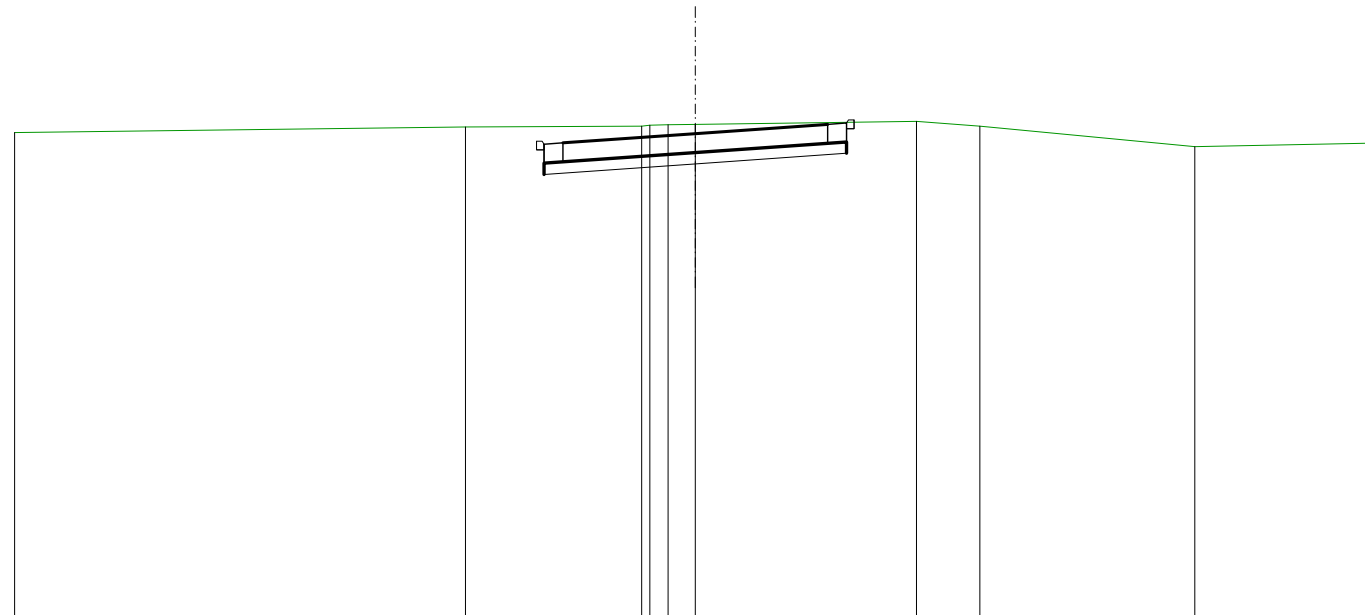
SCAVI E BONIFICHE	
STERRO	8,466 mc
SOVRASTRUTTURA STRADALE	
CASSONETTO	8,000 m

SEZIONE N. : 90
 QT. PROGETTO : 21,976
 DIST.PROG. : 763,965
 DIST.PREC. : 10,433
 DIST.SUCC. : 11,035

SEZIONI VIABILITÀ ESTERNA

SCALA 1:200

QT.RIF. 9,116



QUOTE TERRENO	22,003	22,150	22,174 22,200 22,209 22,219	22,302	22,171	21,631	21,722 21,722
DIST.PARZIALI TERRENO	11,921	4,663	0,481 0,719	5,850	1,675	5,687	4,698
QUOTE PROGETTO		21,731	21,976	22,221			
DIST.PARZIALI PROGETTO			3,500	3,500			

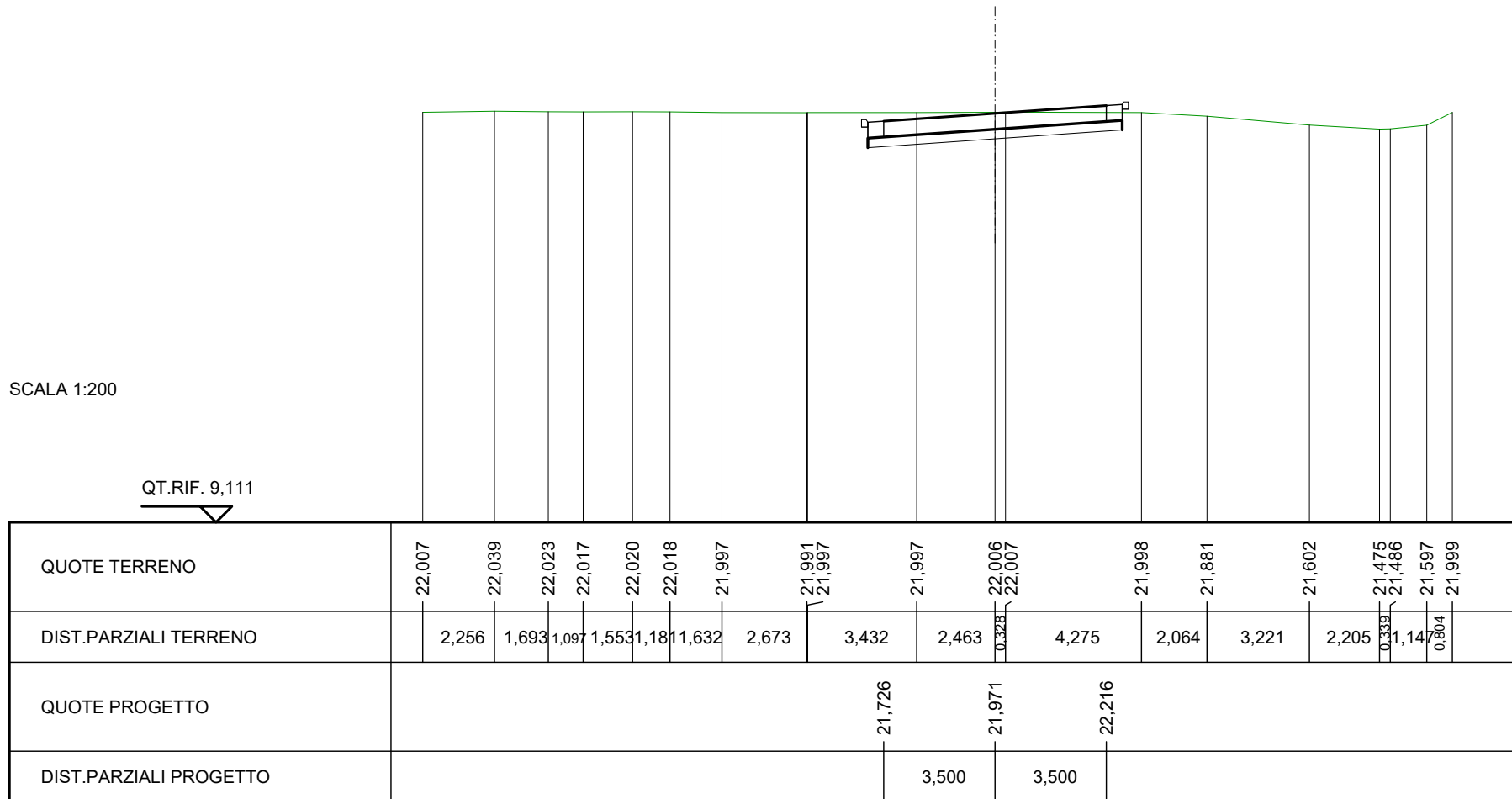
SCAVI E BONIFICHE	
STERRO	6,738 mc
RILEVATI	
RILEVATO	0,020 mc
SOVRASTRUTTURA STRADALE	
CASSONETTO	8,000 m

SEZIONE N. : 93
 QT. PROGETTO : 21,971
 DIST.PROG. : 790,603
 DIST.PREC. : 13,319
 DIST.SUCC. : 9,397

SEZIONI VIABILITÀ ESTERNA

SCALA 1:200

QT.RIF. 9,111



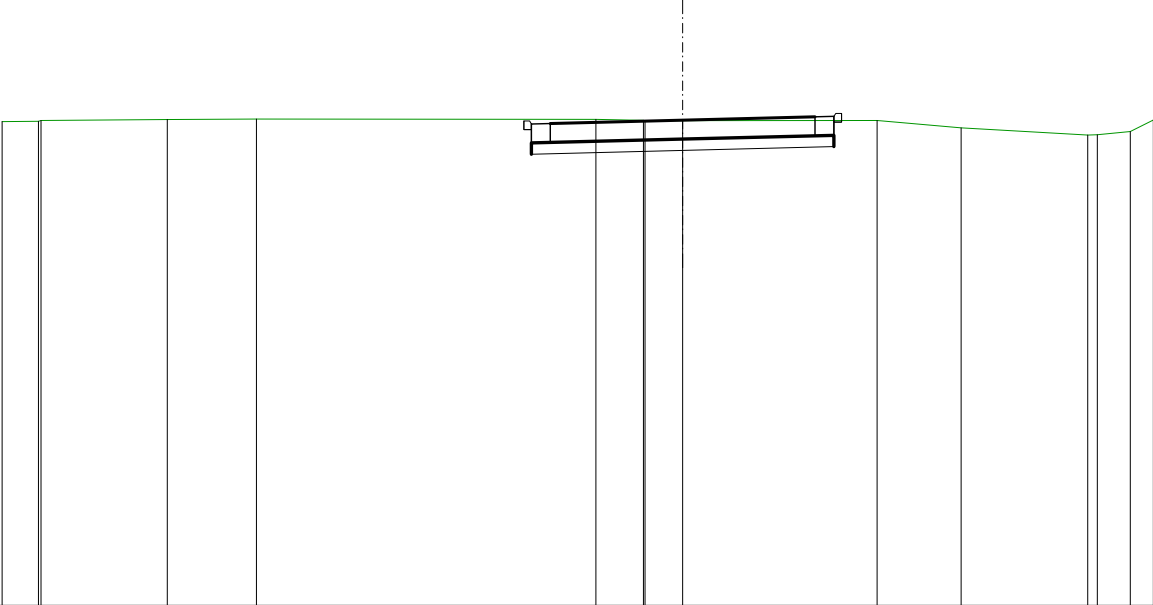
SCAVI E BONIFICHE	
STERRO	6,445 mc
SOVRASTRUTTURA STRADALE	
CASSONETTO	8,000 m

SEZIONE N. : 95
 QT. PROGETTO : 21,969
 DIST.PROG. : 802,406
 DIST.PREC. : 2,406
 DIST.SUCC. : 8,197

SEZIONI VIABILITÀ ESTERNA

SCALA 1:200

QT.RIF. 9,109



QUOTE TERRENO	21,931	21,942	21,961	21,985	21,998	21,990	21,964	21,955	21,955	21,960	21,768	21,575	21,563	21,667	21,972
DIST.PARZIALI TERRENO	0,963	3,339	2,361	8,978	1,257	0,995	5,142	2,222	3,347	0,870	0,610				
QUOTE PROGETTO						21,882		21,969		22,057					
DIST.PARZIALI PROGETTO							3,500	3,500							

SCAVI E BONIFICHE	
STERRO	6,670 mq
SOVRASTRUTTURA STRADALE	
CASSONETTO	8,010 m

SEZIONE N. : 97
 QT. PROGETTO : 21,965
 DIST.PROG. : 823,668
 DIST.PREC. : 13,065
 DIST.SUCC. : 7,669

SEZIONI VIABILITÀ ESTERNA

SCALA 1:200

QT.RIF. 9,105

QUOTE TERRENO	- 21,873	21,984 0,324	21,986 0,323	21,980	21,987	22,011 0,563	21,887	21,758 0,359	21,762 0,359	21,796 0,359	21,923
DIST.PARZIALI TERRENO		15,598	1,725	5,378	2,242						
QUOTE PROGETTO		21,878	21,965	22,053							
DIST.PARZIALI PROGETTO			3,505	3,505							

SCAVI E BONIFICHE	
STERRO	6,799 mc
RILEVATI	
RILEVATO	0,013 mc
SOVRASTRUTTURA STRADALE	
CASSONETTO	8,000 m

SEZIONE N. : 100
 QT. PROGETTO : 21,963
 DIST.PROG. : 839,126
 DIST.PREC. : 3,895
 DIST.SUCC. : 7,498

SEZIONI VIABILITÀ ESTERNA

SCALA 1:200

QT.RIF. 9,103

QUOTE TERRENO	21,870	21,895		21,996	22,002	22,014		22,046	21,950	21,987	21,927	21,856	21,860
DIST.PARZIALI TERRENO		3,224	13,680		1,095	2,166	3,876	0,646	0,732	0,540	0,937		
QUOTE PROGETTO				21,718	21,963	22,208							
DIST.PARZIALI PROGETTO				3,501	3,499								

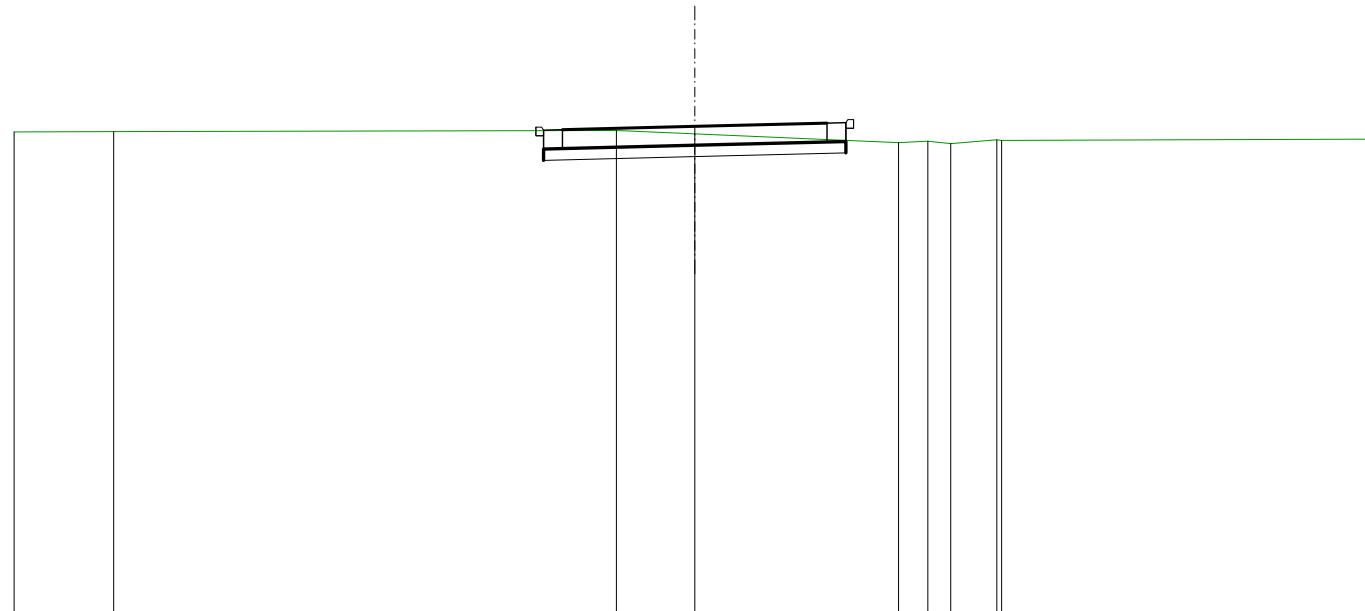
SCAVI E BONIFICHE	
STERRO	4,754 mc
RILEVATI	
RILEVATO	0,065 mc
SOVRASTRUTTURA STRADALE	
CASSONETTO	8,000 m

SEZIONE N. : 105
 QT. PROGETTO : 21,893
 DIST.PROG. : 875,000
 DIST.PREC. : 16,508
 DIST.SUCC. : 4,178

SEZIONI VIABILITÀ ESTERNA

SCALA 1:200

QT.RIF. 9,033



QUOTE TERRENO	21,745	21,754		21,784	21,695		21,461	21,500	21,439	21,540	21,523		21,556
DIST.PARZIALI TERRENO	2,633		13,294	2,072		5,390	0,777	0,603	1,218			9,882	
QUOTE PROGETTO				21,805		21,893							
DIST.PARZIALI PROGETTO					3,500		3,500						

SCAVI E BONIFICHE	
STERRO	4,841 mc
RILEVATI	
RILEVATO	0,070 mc
SOVRASTRUTTURA STRADALE	
CASSONETTO	7,994 m

SEZIONE N. : 112
 QT. PROGETTO : 21,727
 DIST.PROG. : 943,486
 DIST.PREC. : 9,609
 DIST.SUCC. : 6,514

SEZIONI VIABILITÀ ESTERNA

SCALA 1:200

QT.RIF. 8,867

QUOTE TERRENO	21,478	21,465		21,484	21,490	21,494	21,509	21,550	21,524	21,523	21,485	21,422	21,433
DIST.PARZIALI TERRENO	0,898		7,541	1,601	1,369		3,973	2,197		8,235	1,654		8,111
QUOTE PROGETTO								21,482	21,727		21,971		
DIST.PARZIALI PROGETTO									3,502	3,492			

SCAVI E BONIFICHE	
STERRO	4,769 mc
RILEVATI	
RILEVATO	0,074 mc
SOVRASTRUTTURA STRADALE	
CASSONETTO	8,005 m

SEZIONE N. : 113
 QT. PROGETTO : 21,711
 DIST.PROG. : 950,000
 DIST.PREC. : 6,514
 DIST.SUCC. : 3,095

SEZIONI VIABILITÀ ESTERNA

SCALA 1:200

QT.RIF. 8,850

QUOTE TERRENO	21,530	21,540	21,491	21,508	21,511	21,472	21,480	21,525	21,529	21,523	21,527	21,500	21,458	21,440	21,462
DIST.PARZIALI TERRENO	0,584	6,847	2,555	0,688	2,001	0,999	3,870	6,098	5,974	5,928					
QUOTE PROGETTO								21,466	21,711	21,956					
DIST.PARZIALI PROGETTO								3,507	3,491						

SCAVI E BONIFICHE	
STERRO	3,336 mc
SOVRASTRUTTURA STRADALE	
CASSONETTO	4,499 m

SEZIONE N. : 127
 QT. PROGETTO : 21,916
 DIST.PROG. : 1088,508
 DIST.PREC. : 14,597
 DIST.SUCC. : 11,140

SEZIONI VIABILITÀ ESTERNA

SCALA 1:200

QT.RIF. 9,066

QUOTE TERRENO	22,104	21,742	21,695		21,820	21,830	21,854	22,170	22,173	22,168		21,545
DIST.PARZIALI TERRENO		5,786	1,700		9,885	0,630	1,511	1,800				14,267
QUOTE PROGETTO						22,039	21,916	21,794				
DIST.PARZIALI PROGETTO							1,751	1,748				

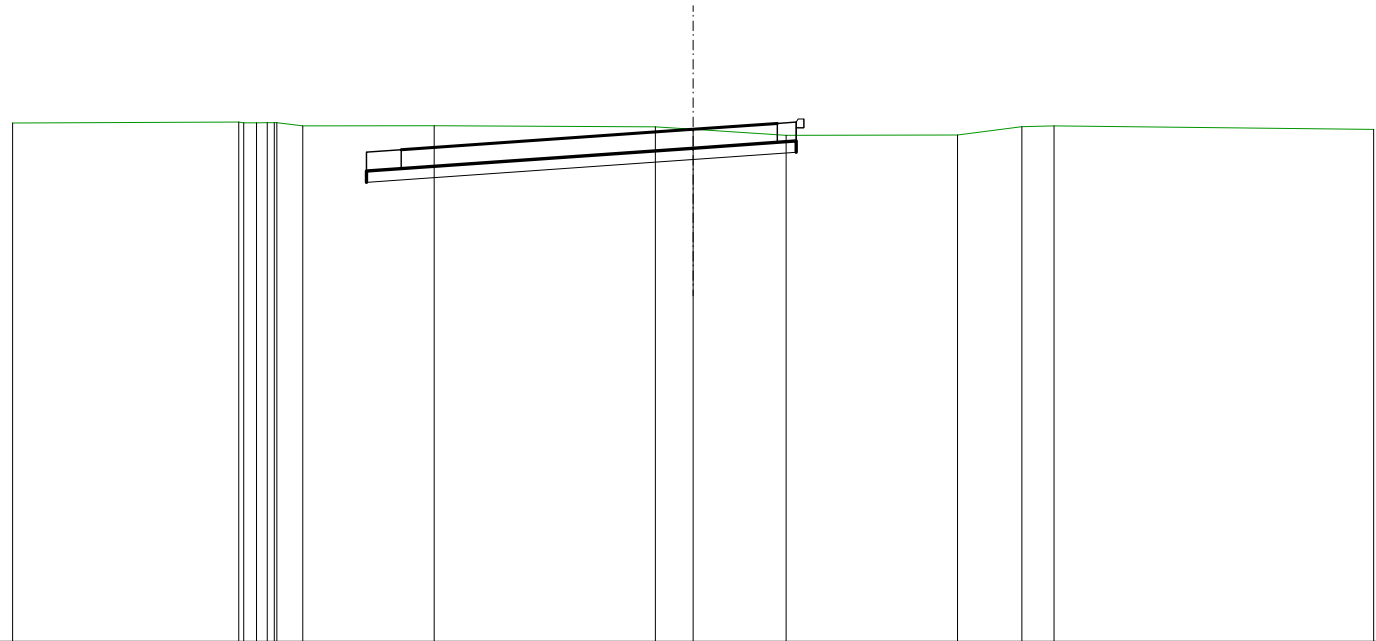
SCAVI E BONIFICHE	
STERRO	11,879 mc
RILEVATI	
RILEVATO	0,040 mc
SOVRASTRUTTURA STRADALE	
CASSONETTO	11,369 m

SEZIONE N. : 130
 QT. PROGETTO : 22,031
 DIST.PROG. : 1123,913
 DIST.PREC. : 12,129

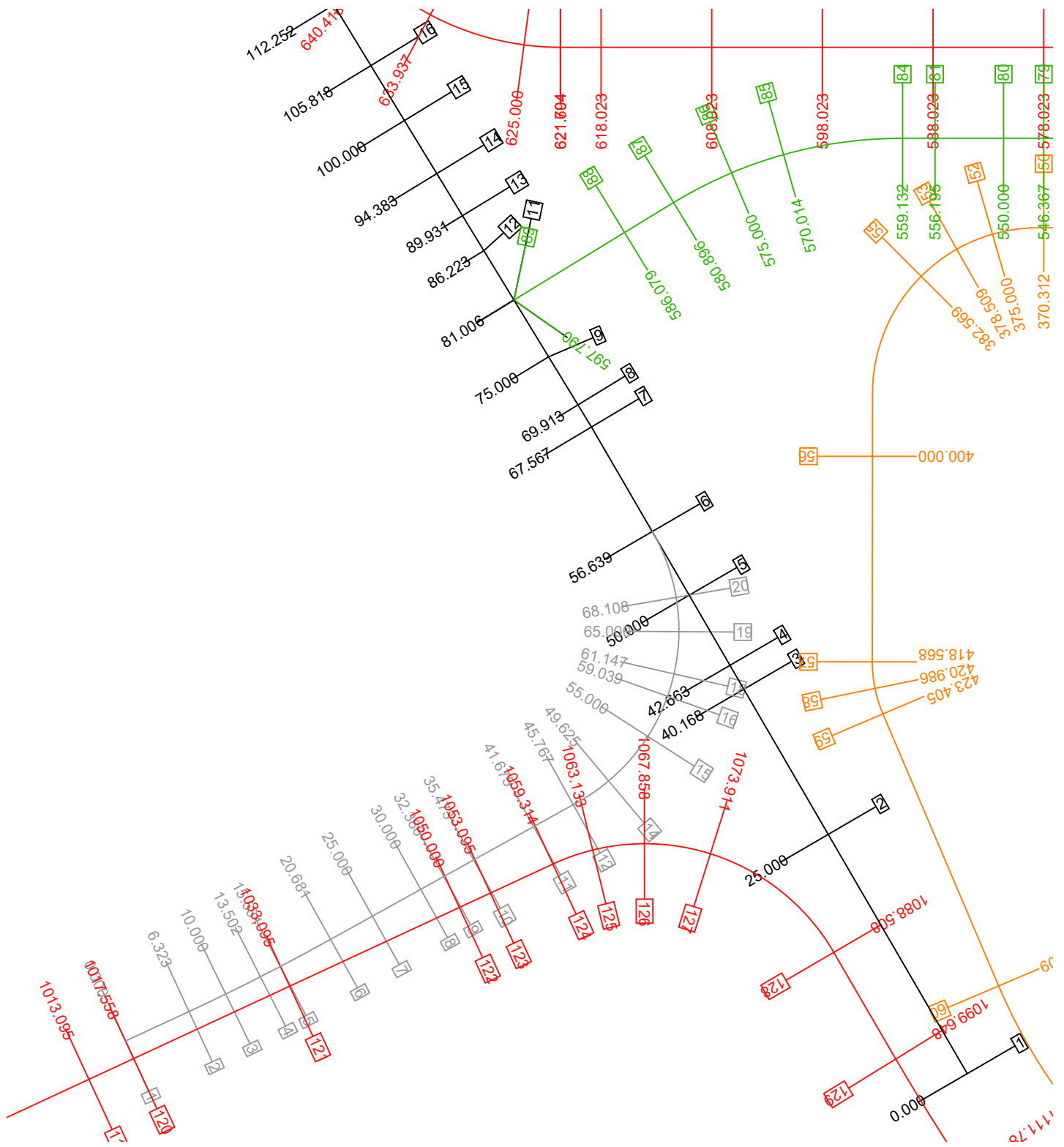
SEZIONI VIABILITÀ ESTERNA

SCALA 1:200

QT.RIF. 8,464



QUOTE TERRENO	22,195	22,221	22,202	22,202	22,207	22,206	22,204	22,123	22,125	22,096	22,031	21,870	21,880	22,100	22,119	22,027
DIST.PARZIALI TERRENO		5,982	0,340	0,683	3,476					5,852	0,996	2,461	4,532	1,703	0,853	8,451
QUOTE PROGETTO								21,490			22,031	22,187				
DIST.PARZIALI PROGETTO									7,719		2,229					



PLANIMETRIA - VIABILITÀ ESTERNA 1

LEGENDA

STRADA PROVINCIALE 44

- 0.000 — [1] S.P.44 ROTATORIA
- 0.000 — [1] S.P.44 NORD
- 0.000 — [1] S.P.44 EST
- 0.000 — [1] S.P.44 SUD

VIABILITÀ PARCHEGGI

- 0.000 — [1] VIABILITÀ ESTERNA
- 0.000 — [1] VIABILITÀ ESTERNA - 1
- 0.000 — [1] VIABILITÀ ESTERNA - 2
- 0.000 — [1] VIABILITÀ DI SCORRIMENTO
- 0.000 — [1] VIABILITÀ INTERNA

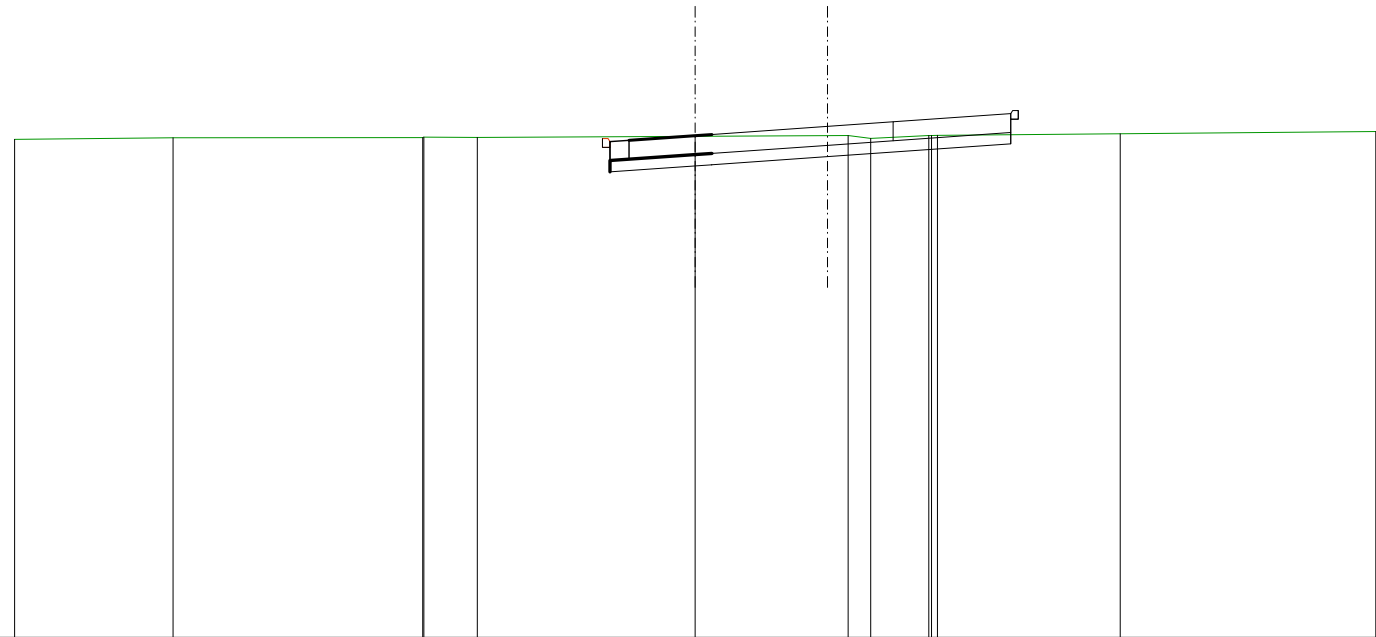
SCAVI E BONIFICHE	
STERRO	2,320 mc
SOVRASTRUTTURA STRADALE	
CASSONETTO	2,694 m

SEZIONE N. : 20 SEZIONE N. : 79
 QT. PROGETTO : 21,996 QT. PROGETTO : 21,996
 DIST.PROG. : 125,451 DIST.PROG. : 653,077
 DIST.PREC. : 3,077

SEZIONI VIABILITÀ ESTERNA 1

SCALA 1:200

QT.RIF. 8,700



QUOTE TERRENO	21,898	21,939	21,946 21,957	21,948	21,978	21,999 21,922	22,001 22,000 22,006	22,048	22,107
DIST.PARZIALI TERRENO	4,190	6,602	1,413	5,764	4,044	0,599 1,535	4,833	6,761	
QUOTE PROGETTO					21,874	21,996 21,782 22,027	21,996 22,119		
DIST.PARZIALI PROGETTO					1,750	0,441 3,059	1,750		

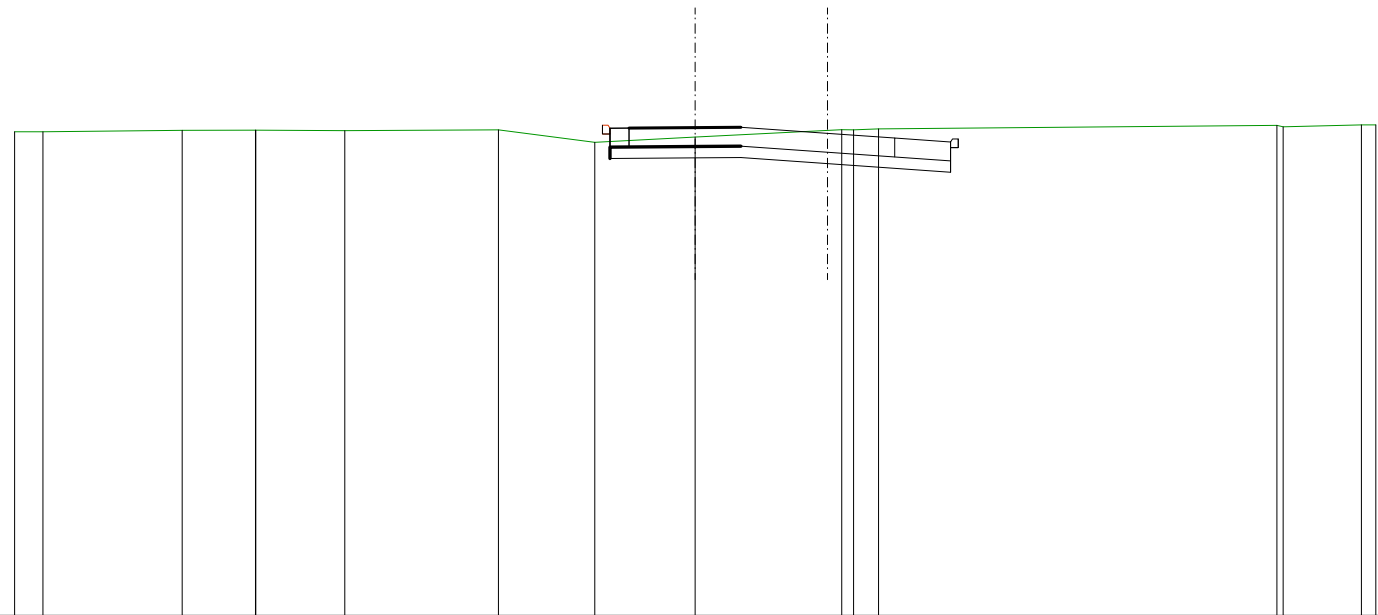
SCAVI E BONIFICHE	
STERRO	1,823 mc
RILEVATI	
RILEVATO	0,041 mc
SOVRASTRUTTURA STRADALE	
CASSONETTO	3,461 m

SEZIONE N. : 18 SEZIONE N. : 77
 QT. PROGETTO : 21,995 QT. PROGETTO : 22,001
 DIST.PROG. : 119,648 DIST.PROG. : 647,274
 DIST.PREC. : 7,396
 DIST.SUCC. : 2,726

SEZIONI VIABILITÀ ESTERNA 1

SCALA 1:200

QT.RIF. 9,068



QUOTE TERRENO	21,885	21,888		21,924	21,926	21,929	21,915		21,936	21,609	21,744		21,943	21,939	21,962		22,056	22,018	22,066	22,069
DIST.PARZIALI TERRENO	0,748		3,682	1,939	2,356		4,063		2,548	2,655		3,878		0,662		10,534		2,070	0,381	
QUOTE PROGETTO										21,982	21,995	22,162	22,004	22,001	21,877					
DIST.PARZIALI PROGETTO											1,750	1,208	2,292	1,779						

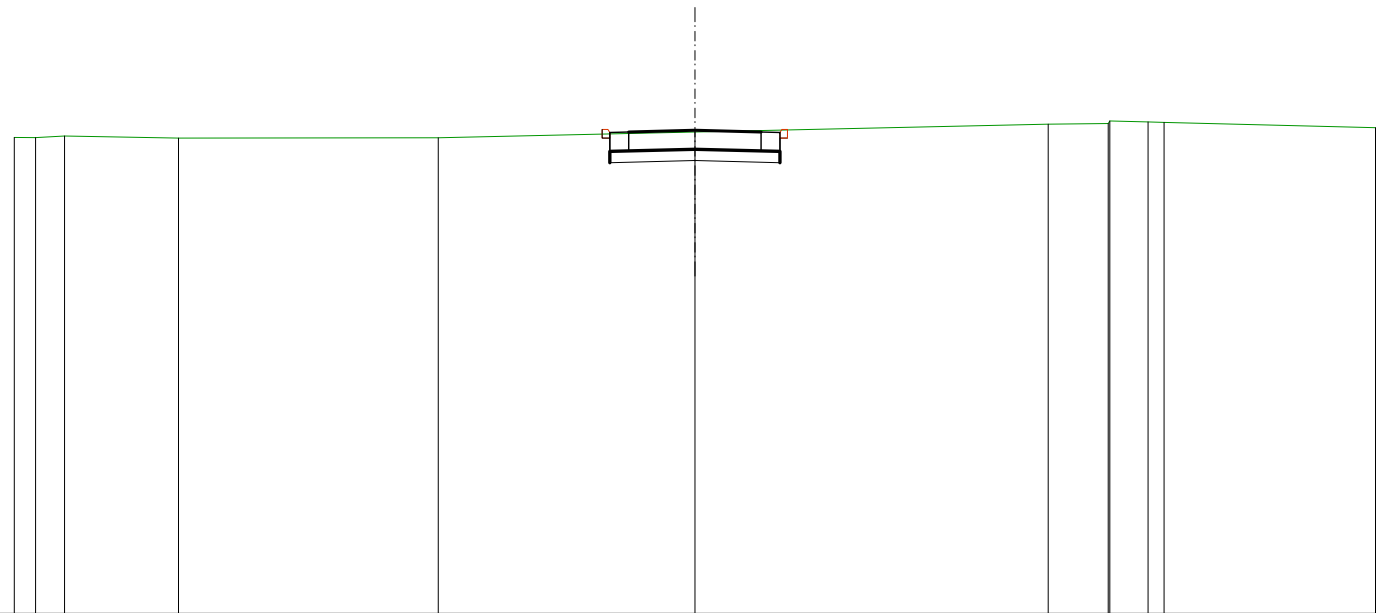
SCAVI E BONIFICHE	
STERRO	3,584 mc
SOVRASTRUTTURA STRADALE	
CASSONETTO	4,501 m

SEZIONE N. : 15
 QT. PROGETTO : 21,991
 DIST.PROG. : 100,000
 DIST.PREC. : 5,617
 DIST.SUCC. : 5,818

SEZIONI VIABILITÀ ESTERNA 1

SCALA 1:200

QT.RIF. 9,187



QUOTE TERRENO	21,802	21,797	21,841	21,783	21,794	21,945	22,152	22,168	22,239	22,212	22,201	22,058
DIST.PARZIALI TERRENO	0,561	0,768	3,015	6,868	6,788	9,343	1,590	1,012	0,422	5,591		
QUOTE PROGETTO						21,947	21,991	21,947				
DIST.PARZIALI PROGETTO						1,750	1,750					

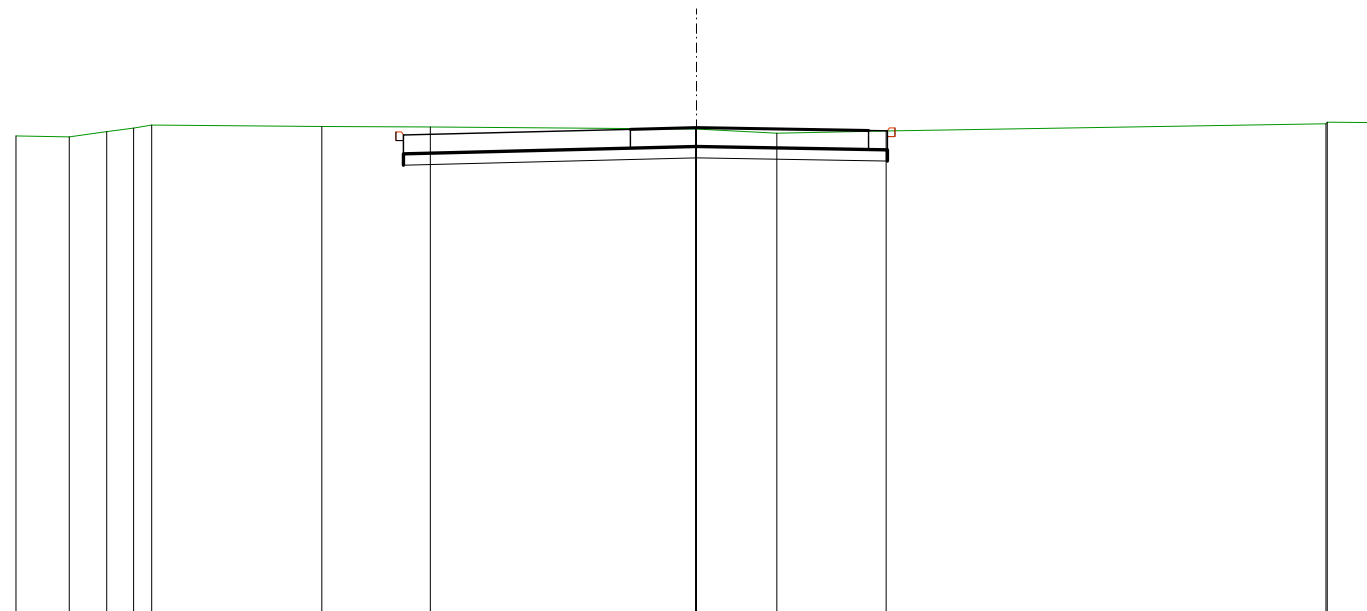
SCAVI E BONIFICHE	
STERRO	10,712 mq
SOVRASTRUTTURA STRADALE	
CASSONETTO	12,800 m

SEZIONE N. : 11
 QT. PROGETTO : 21,987
 DIST.PROG. : 81,006
 DIST.PREC. : 0,000
 DIST.SUCC. : 5,217

SEZIONI VIABILITÀ ESTERNA 1

SCALA 1:200

QT.RIF. 9,061



QUOTE TERRENO	21,768	21,741	21,884	21,973	22,055	22,015	22,004	21,950	21,950	21,837	21,899	22,087	22,130	22,119
DIST.PARZIALI TERRENO	1,409	0,994	0,709	0,479	4,503	2,869	7,014	2,126	2,892	11,632	1,316			
QUOTE PROGETTO								21,943	21,987		21,909			
DIST.PARZIALI PROGETTO								1,750	4,550					

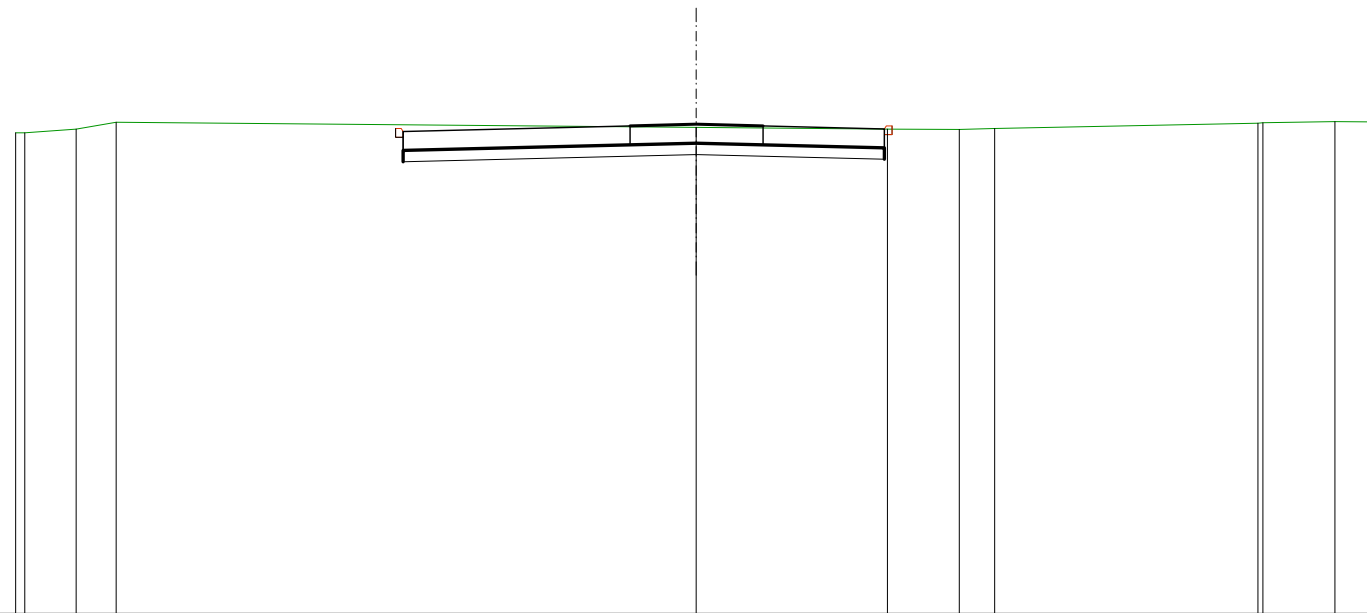
SCAVI E BONIFICHE	
STERRO	10,458 mq
SOVRASTRUTTURA STRADALE	
CASSONETTO	12,730 m

SEZIONE N. : 9
 QT. PROGETTO : 21,985
 DIST.PROG. : 75,000
 DIST.PREC. : 5,087
 DIST.SUCC. : 6,006

SEZIONI VIABILITÀ ESTERNA 1

SCALA 1:200

QT.RIF. 9,023



QUOTE TERRENO	21,759 21,757	21,858 22,039	21,904	21,857 21,846 21,874	22,015 22,024	22,055 22,046 22,046			
DIST.PARZIALI TERRENO	1,359	1,058	15,340	5,060	1,899	0,935	6,964	1,906	1,075
QUOTE PROGETTO			21,942 21,985 21,942						
DIST.PARZIALI PROGETTO			1,750	1,768					

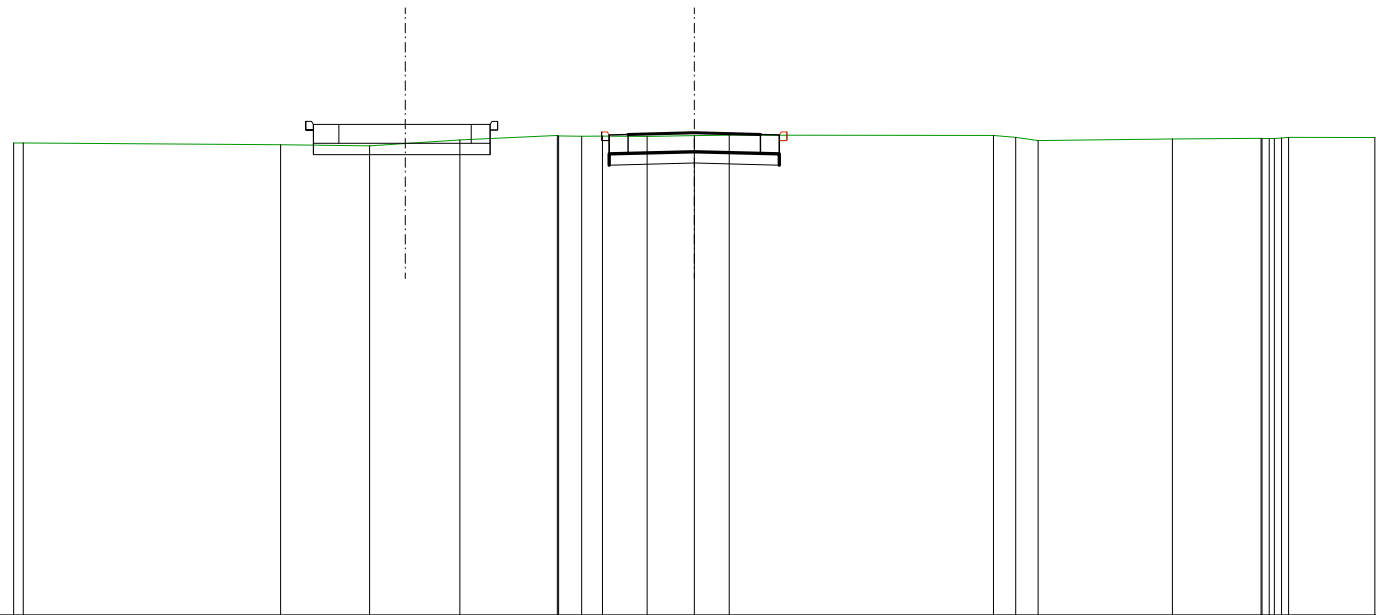
SCAVI E BONIFICHE	
STERRO	3,436 mq
SOVRASTRUTTURA STRADALE	
CASSONETTO	4,500 m

SEZIONE N. : 16 SEZIONE N. : 3
 QT. PROGETTO : 22,200 QT. PROGETTO : 21,978
 DIST.PROG. : 59,039 DIST.PROG. : 40,168
 DIST.PREC. : 15,168
 DIST.SUCC. : 2,495

SEZIONI VIABILITÀ ESTERNA 1

SCALA 1:200

QT.RIF. 9,201



QUOTE TERRENO	21,710 21,710	21,662	21,634	21,790	21,907 21,893 21,887 21,887 21,891	21,883	21,902 21,917	21,906 21,857 21,772	21,813	21,830 21,826 21,827 21,826 21,842 21,856 21,851		
DIST.PARZIALI TERRENO	6,809	2,351	2,389	2,577	0,611 0,551	1,173	3,249 0,923	6,988	0,591 0,592	3,553	2,342	2,281
QUOTE PROGETTO		22,200	22,200	22,200		21,934	21,978					
DIST.PARZIALI PROGETTO			1,760	1,742	4,150	1,750	1,750					

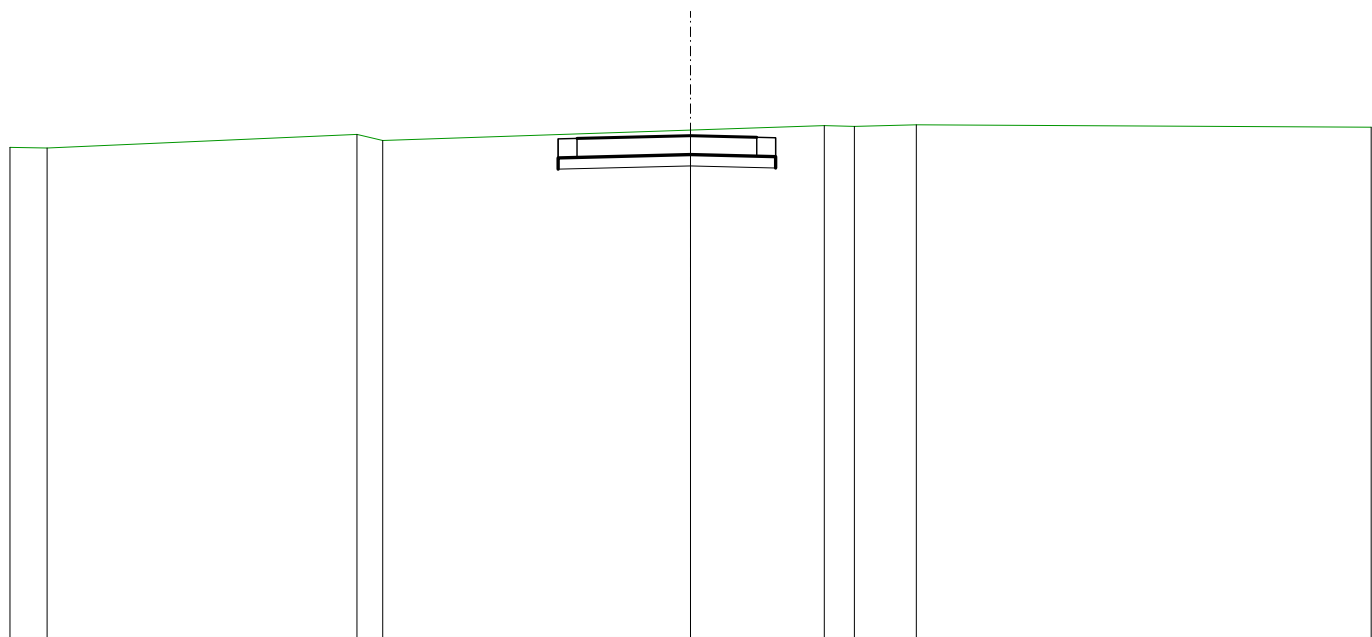
SCAVI E BONIFICHE	
STERRO	5,549 mc
SOVRASTRUTTURA STRADALE	
CASSONETTO	5,752 m

SEZIONE N. : 1
 QT. PROGETTO : 21,969
 DIST.PROG. : 0,000
 DIST.SUCC. : 25,000

SEZIONI VIABILITÀ ESTERNA 1

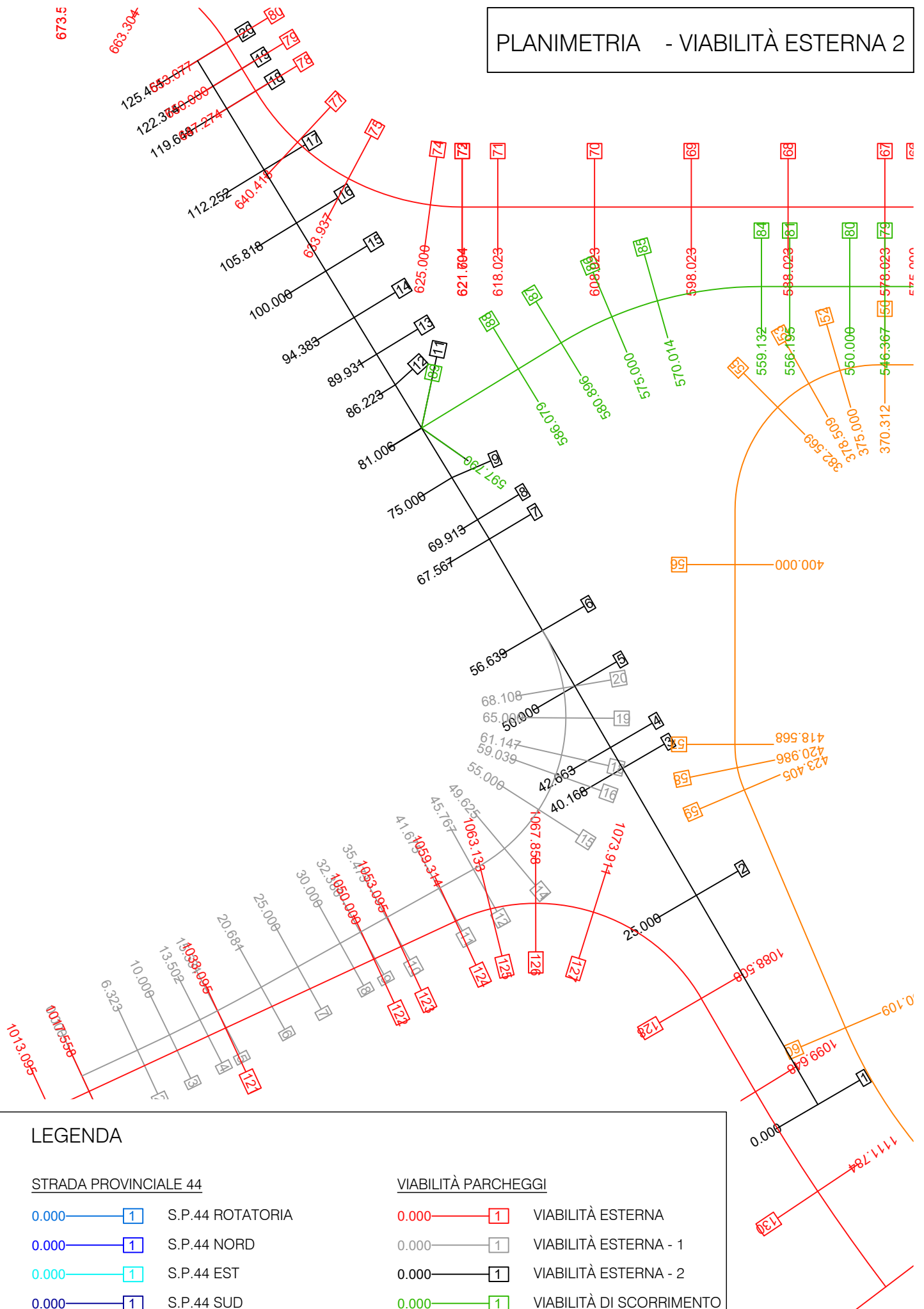
SCALA 1:200

QT.RIF. 8,669



QUOTE TERRENO	21,660	21,642		22,000	21,841		22,117		22,236	22,214		22,256		22,194
DIST.PARZIALI TERRENO	0,981		8,197	0,680		8,142		3,538	0,794		1,638		12,030	
QUOTE PROGETTO						21,894		21,969					21,925	
DIST.PARZIALI PROGETTO								3,002					1,750	

PLANIMETRIA - VIABILITÀ ESTERNA 2



SCAVI E BONIFICHE	
STERRO	4.436 mq
SOVRASTRUTTURA STRADALE	
CASSONETTO	5.112 m

SEZIONE N. : 1 SEZIONE N. : 120
 QT. PROGETTO : 21.686 QT. PROGETTO : 21.686
 DIST.PROG. : 0.000 DIST.PROG. : 1017.558
 DIST.SUCC. : 6.323

SEZIONI VIABILITÀ ESTERNA 2

SCALA 1:200

QT.RIF. 8.312

QUOTE TERRENO	21.678	21.629	21.638 21.645	21.672 21.678	21.699 21.684 21.686 21.687	21.661	21.571 21.498 21.576	21.589
DIST.PARZIALI TERRENO	10.872	1.560	1.792	0.336 2.374	0.626 0.394	4.392	1.668 0.754 0.471	10.578
QUOTE PROGETTO					21.642 21.686 21.642	21.686	21.774	
DIST.PARZIALI PROGETTO					1.750 1.750	3.500		

SCAVI E BONIFICHE	
STERRO	4.083 mq
SOVRASTRUTTURA STRADALE	
CASSONETTO	4.991 m

SEZIONE N. : 3
 QT. PROGETTO : 21.726
 DIST.PROG. : 10.000
 DIST.PREC. : 3.677
 DIST.SUCC. : 3.502

SEZIONI VIABILITÀ ESTERNA 2

SCALA 1:200

QT.RIF. 8.851

QUOTE TERRENO	21.698	21.643	21.797	21.749	21.619	21.626	21.663	21.613	21.738	21.587
DIST.PARZIALI TERRENO	13.525	2.824	1.651	4.424	0.857	0.661	1.159	10.888		
QUOTE PROGETTO			21.718	21.726						
DIST.PARZIALI PROGETTO			1.757							

SCAVI E BONIFICHE	
STERRO	3.081 mc
RILEVATI	
RILEVATO	0.019 mc
SOVRASTRUTTURA STRADALE	
CASSONETTO	4.909 m

SEZIONE N. : 7
 QT. PROGETTO : 21.785
 DIST.PROG. : 25.000
 DIST.PREC. : 4.319
 DIST.SUCC. : 5.000

SEZIONI VIABILITÀ ESTERNA 2

SCALA 1:200

QT.RIF. 8.969

QUOTE TERRENO	21.704		21.649	21.648	21.659 21.667	21.738		21.576		21.321 21.355	21.230	
DIST.PARZIALI TERRENO		14.610		1.762	1.375	2.293		3.732		3.367	0.324	8.285
QUOTE PROGETTO				21.832		21.785 21.763						
DIST.PARZIALI PROGETTO					1.751	0.839						

SCAVI E BONIFICHE	
STERRO	2.395 mc
RILEVATI	
RILEVATO	0.044 mc
SOVRASTRUTTURA STRADALE	
CASSONETTO	4.412 m

SEZIONE N. : 15

SEZIONI VIABILITÀ ESTERNA 2

QT. PROGETTO : 21.904

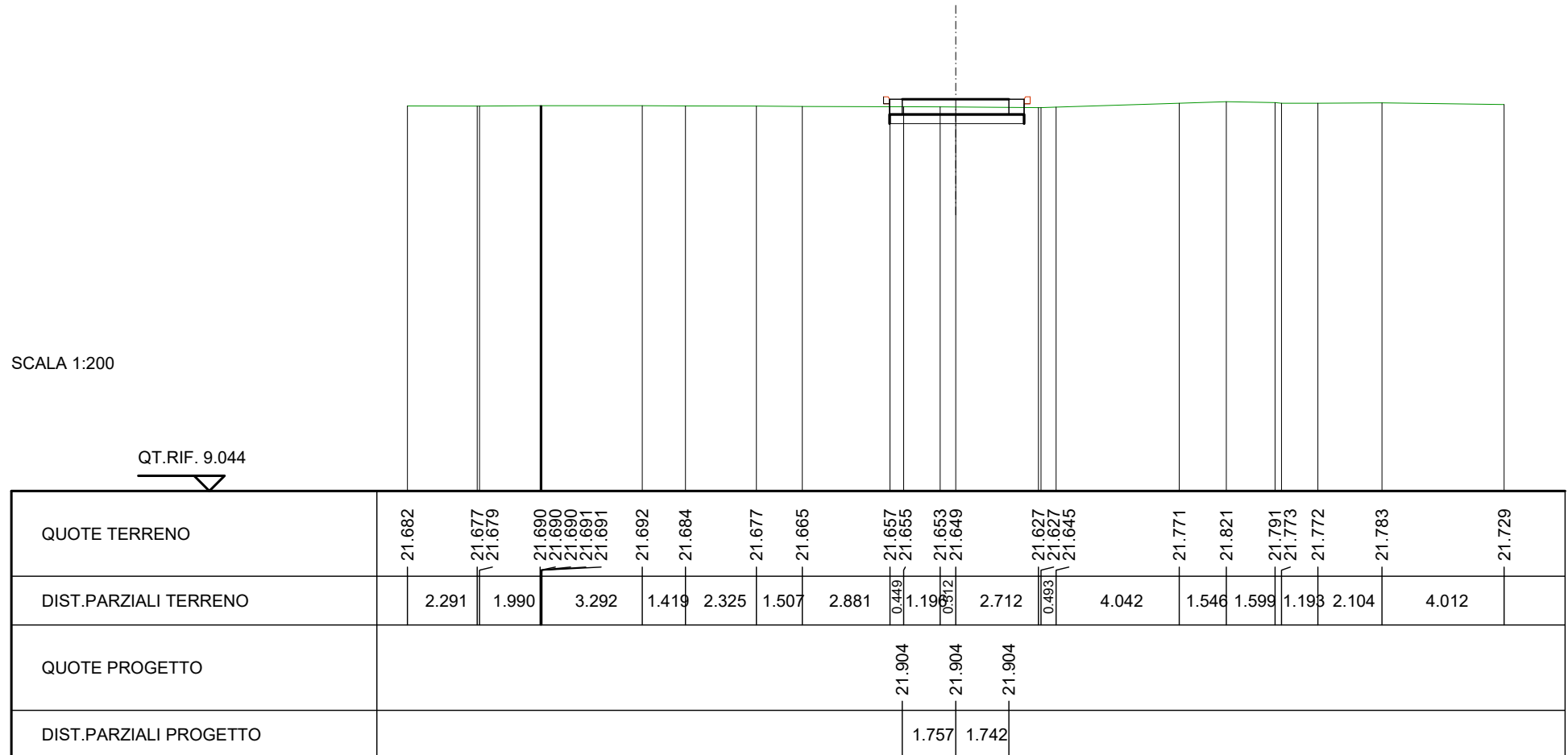
DIST.PROG. : 55.000

DIST.PREC. : 5.375

DIST.SUCC. : 4.039

SCALA 1:200

QT.RIF. 9.044



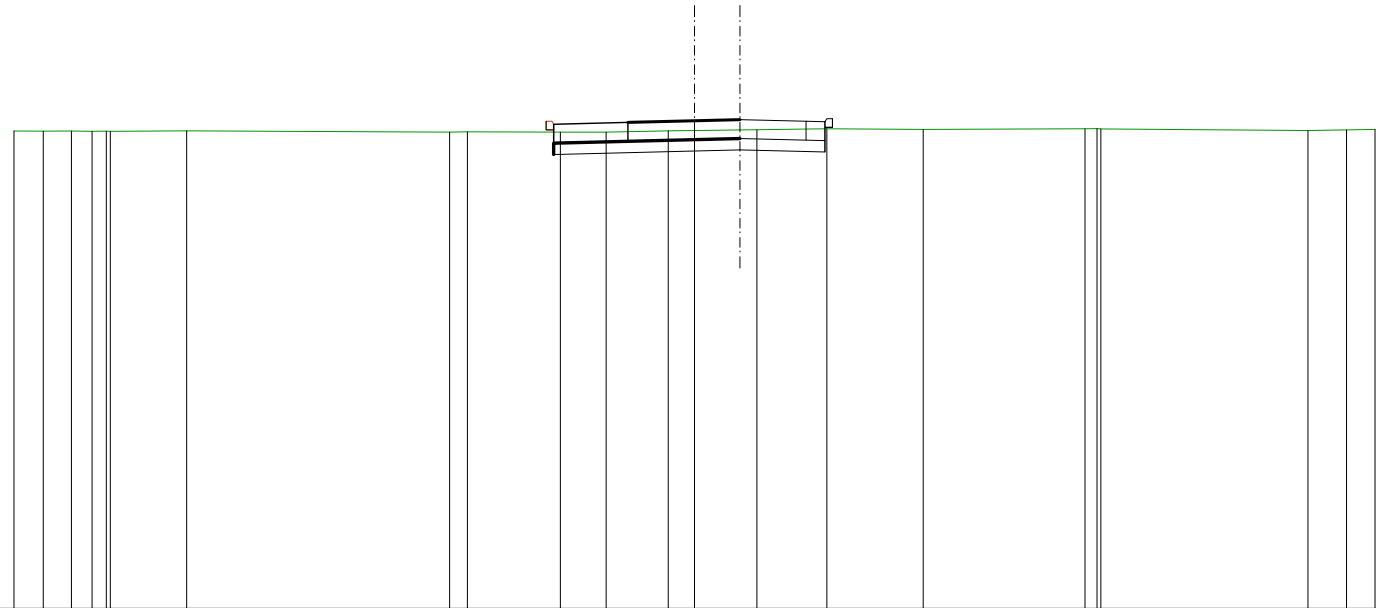
SCAVI E BONIFICHE	
STERRO	2.718 mc
RILEVATI	
RILEVATO	0.012 mc
SOVRASTRUTTURA STRADALE	
CASSONETTO	4.925 m

SEZIONE N. : 20 SEZIONE N. : 5
 QT. PROGETTO : 21.956 QT. PROGETTO : 21.980
 DIST.PROG. : 68.108 DIST.PROG. : 50.000
 DIST.PREC. : 3.108
 DIST.SUCC. : 6.353

SEZIONI VIABILITÀ ESTERNA 2

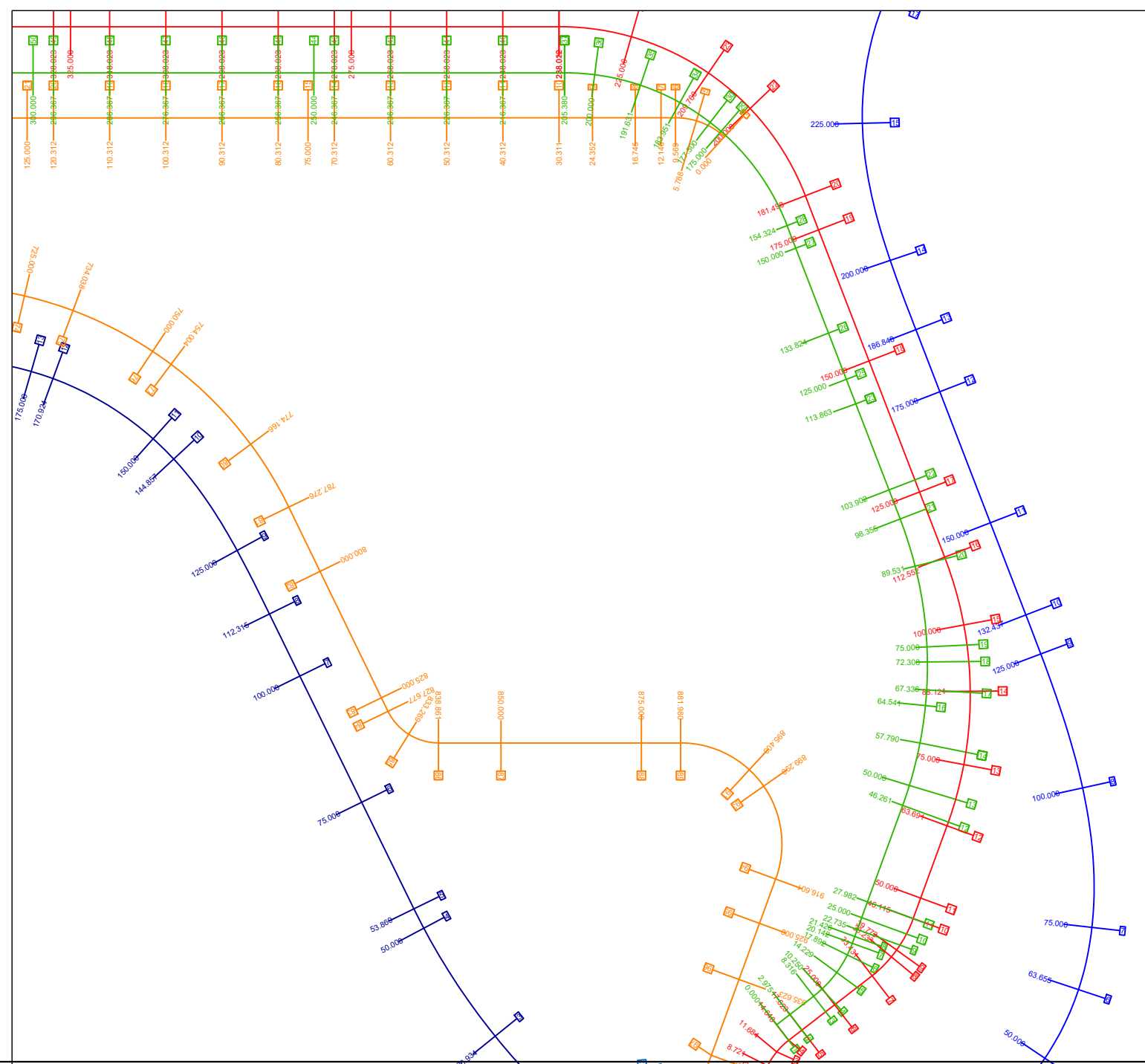
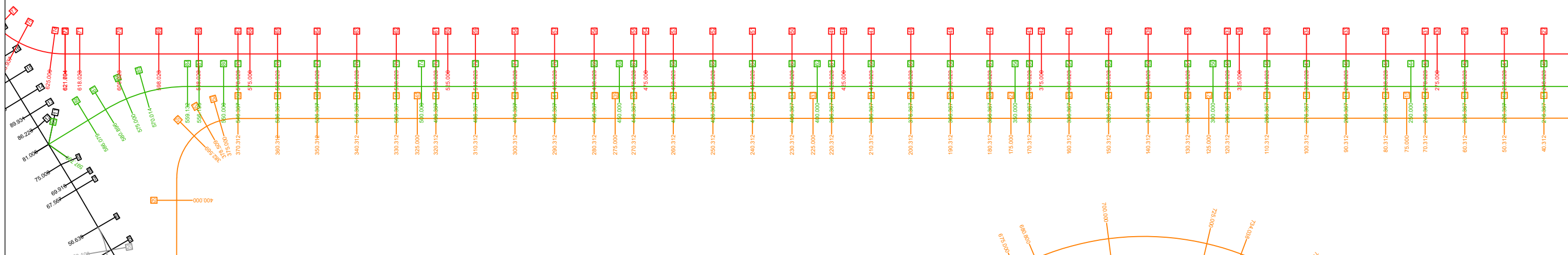
SCALA 1:200

QT.RIF. 9.033



QUOTE TERRENO	21.683	21.681	21.686	21.678	21.681	21.678	21.688	21.655	21.662	21.653	21.653	21.687	21.696	21.718	21.743	21.728	21.744	21.746	21.739	21.699	21.714	21.726
DIST.PARZIALI TERRENO	0.778	0.744	0.548	0.373	2.021	6.952	0.470	2.460	1.211	1.640	0.696	1.651	1.852	2.547	4.278	5.476	1.020	0.756				
QUOTE PROGETTO										21.912		21.956	21.980	21.986	21.980	21.936						
DIST.PARZIALI PROGETTO												1.759	1.201	1.750								

PLANIMETRIA - VIABILITÀ DI SCORRIMENTO



LEGENDA

STRADA PROVINCIALE 44

- 0.000 1 S.P.44 ROTATORIA
- 0.000 1 S.P.44 NORD
- 0.000 1 S.P.44 EST
- 0.000 1 S.P.44 SUD

VIABILITÀ PARCHEGGI

- 0.000 1 VIABILITÀ ESTERNA
- 0.000 1 VIABILITÀ ESTERNA - 1
- 0.000 1 VIABILITÀ ESTERNA - 2
- 0.000 1 VIABILITÀ DI SCORRIMENTO
- 0.000 1 VIABILITÀ INTERNA

SCAVI E BONIFICHE	
STERRO	2,537 mq
SOVRASTRUTTURA STRADALE	
CASSONETTO	3,311 m

SEZIONE N. : 1 SEZIONE N. : 4
 QT. PROGETTO : 21,673 QT. PROGETTO : 21,673
 DIST.PROG. : 0,000 DIST.PROG. : 14,648
 DIST.SUCC. : 2,975

SEZIONI VIABILITÀ DI SCORRIMENTO

SCALA 1:200

QT.RIF. 8,301

QUOTE TERRENO	21,714	21,686	21,682	21,631	21,629	21,627	21,550	21,555	
DIST.PARZIALI TERRENO	3,391	7,365	7,244	6,164	8,774	2,763			
QUOTE PROGETTO				21,726	21,673	21,551	21,725	21,673	21,586
DIST.PARZIALI PROGETTO				0,750	1,750	1,750	2,048		

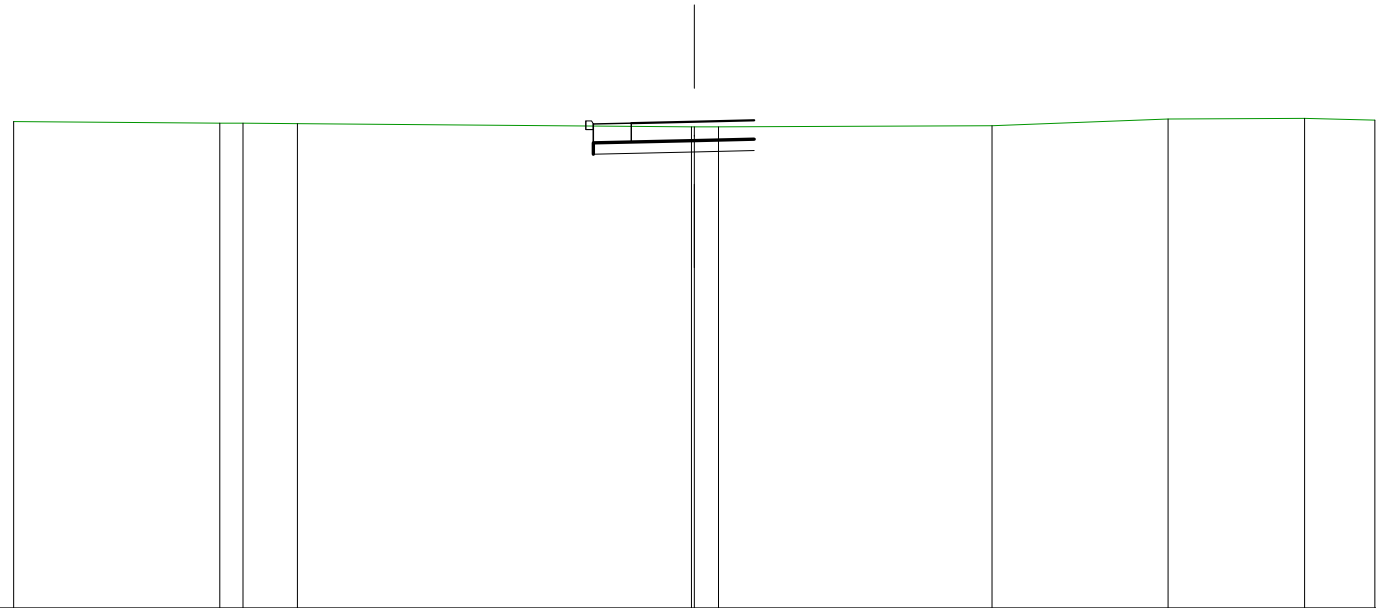
SCAVI E BONIFICHE	
STERRO	2,920 mc
SOVRASTRUTTURA STRADALE	
CASSONETTO	4,254 m

SEZIONE N. : 5
 QT. PROGETTO : 21,709
 DIST.PROG. : 14,229
 DIST.PREC. : 3,979
 DIST.SUCC. : 5,913

SEZIONI VIABILITÀ DI SCORRIMENTO

SCALA 1:200

QT.RIF. 8,823



QUOTE TERRENO	21,713		21,669	21,669	21,657		21,572	21,572	21,574		21,602		21,781		21,797	21,750
DIST.PARZIALI TERRENO		5,449	0,614	1,441		10,422	0,640			7,234		4,657		3,612	1,857	
QUOTE PROGETTO							21,671	21,709	21,746							
DIST.PARZIALI PROGETTO							1,665	1,586								

SCAVI E BONIFICHE	
STERRO	4,627 mc
SOVRASTRUTTURA STRADALE	
CASSONETTO	6,636 m

SEZIONE N. : 8
 QT. PROGETTO : 21,731
 DIST.PROG. : 22,735
 DIST.PREC. : 1,309
 DIST.SUCC. : 2,265

SEZIONI VIABILITÀ DI SCORRIMENTO

SCALA 1:200

QT.RIF. 8,873

QUOTE TERRENO	21,726	21,698	21,740	21,714	21,595	21,606	21,657	21,666	21,690	21,685	21,629	21,648	21,667
DIST.PARZIALI TERRENO	3,942	2,043	1,409	1,977	3,964	4,665	0,807	2,247	1,774	5,752	5,773	1,647	
QUOTE PROGETTO							21,654	21,731		21,942			
DIST.PARZIALI PROGETTO							1,500	4,136					

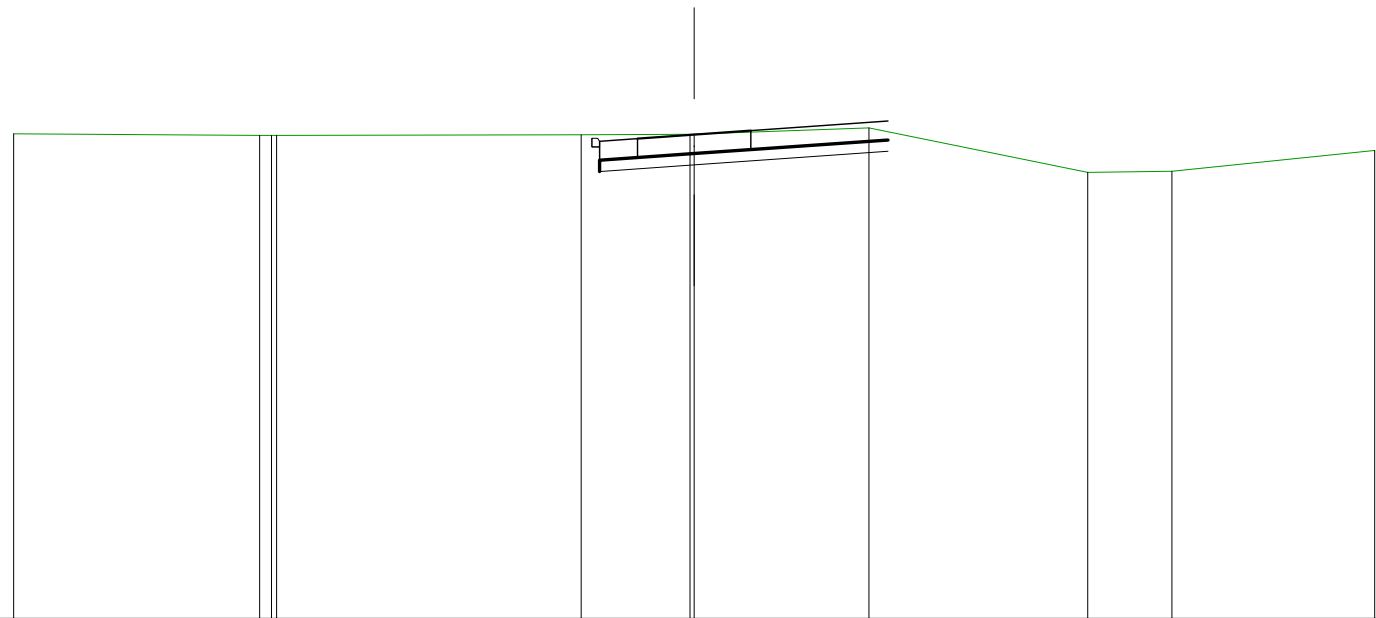
SCAVI E BONIFICHE	
STERRO	5,982 mc
SOVRASTRUTTURA STRADALE	
CASSONETTO	7,631 m

SEZIONE N. : 12
 QT. PROGETTO : 21,800
 DIST.PROG. : 50,000
 DIST.PREC. : 3,739
 DIST.SUCC. : 7,790

SEZIONI VIABILITÀ DI SCORRIMENTO

SCALA 1:200

QT.RIF. 8,980



QUOTE TERRENO	21,821	21,780 21,779 21,778	21,798	21,808 21,812	21,976	20,802	20,830	21,382
DIST.PARZIALI TERRENO	6,509	8,055	2,877	4,622	5,789	2,226	5,364	
QUOTE PROGETTO				21,695 21,800 21,905				
DIST.PARZIALI PROGETTO				1,500 1,500				

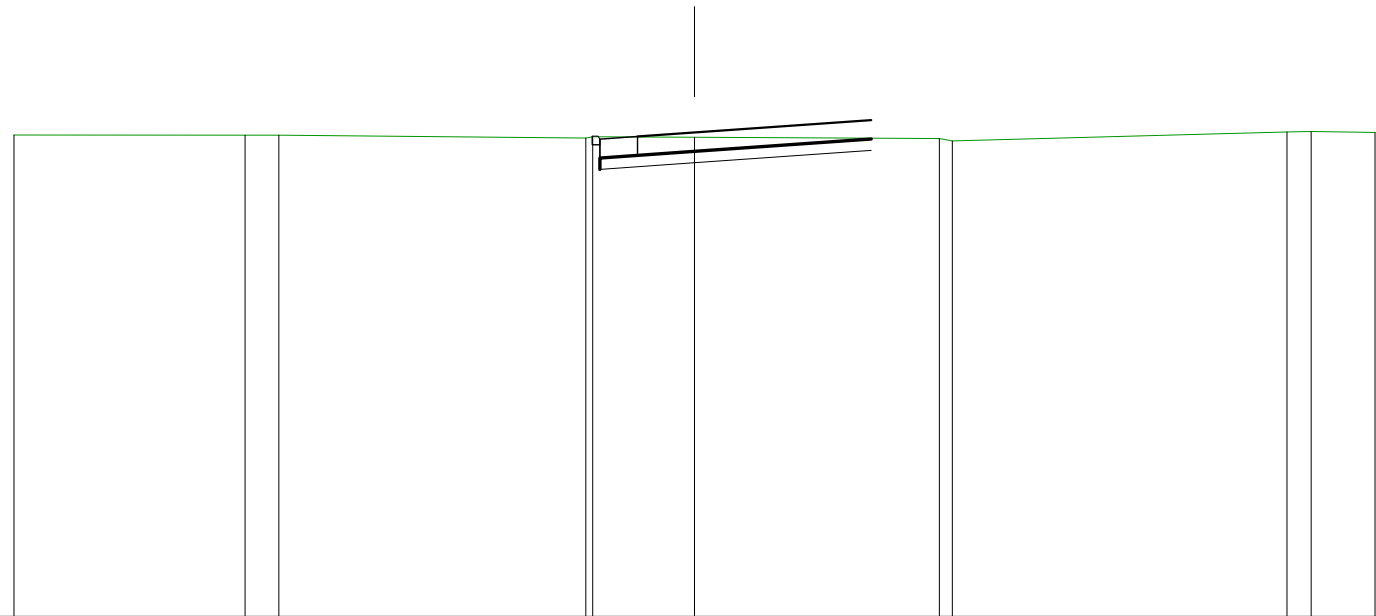
SCAVI E BONIFICHE	
STERRO	4,283 mq
SOVRASTRUTTURA STRADALE	
CASSONETTO	7,179 m

SEZIONE N. : 16
 QT. PROGETTO : 21,844
 DIST.PROG. : 67,336
 DIST.PREC. : 2,795
 DIST.SUCC. : 4,972

SEZIONI VIABILITÀ DI SCORRIMENTO

SCALA 1:200

QT.RIF. 9,020



QUOTE TERRENO	21,775	21,773	21,774	21,697	21,729	21,716	21,683	21,620	21,856	21,868	21,843
DIST.PARZIALI TERRENO	6,113	0,895	8,120	2,691	6,475	0,342	8,851	0,642	1,689		
QUOTE PROGETTO				21,738	21,844	22,171					
DIST.PARZIALI PROGETTO				1,508	4,675						

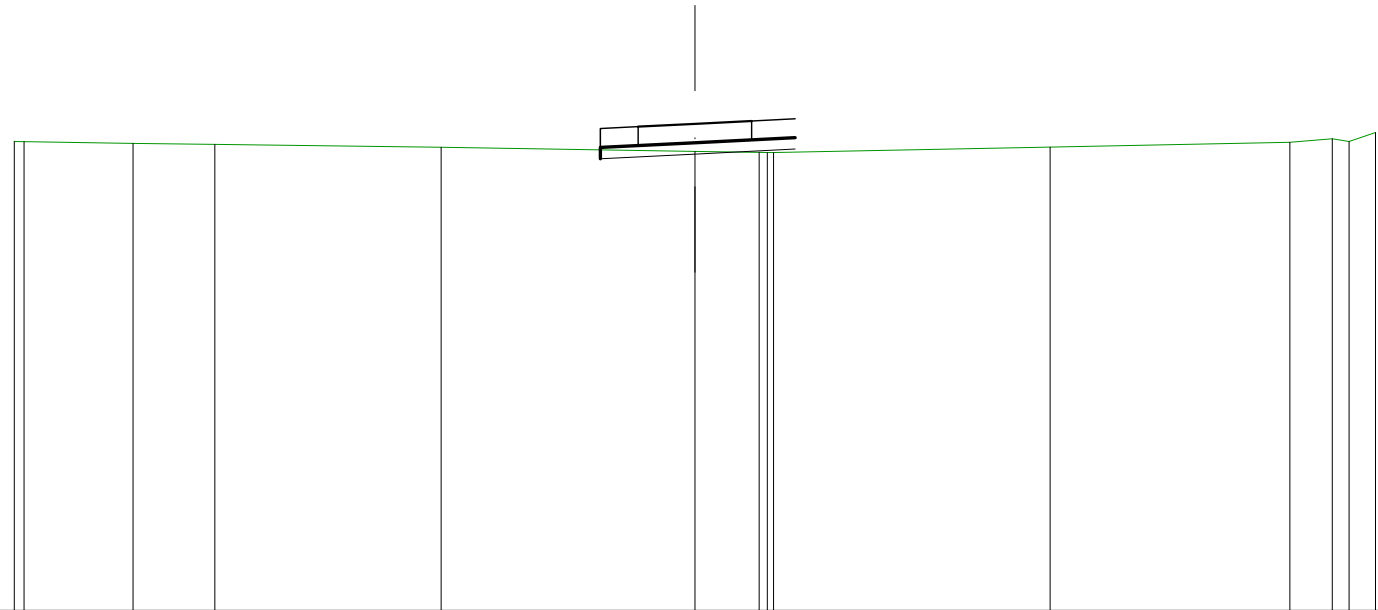
SCAVI E BONIFICHE	
STERRO	0,424 mc
RILEVATI	
RILEVATO	0,073 mc
SOVRASTRUTTURA STRADALE	
CASSONETTO	5,151 m

SEZIONE N. : 26
 QT. PROGETTO : 22,053
 DIST.PROG. : 150,000
 DIST.PREC. : 16,176
 DIST.SUCC. : 4,324

SEZIONI VIABILITÀ DI SCORRIMENTO

SCALA 1:200

QT.RIF. 9,156



QUOTE TERRENO	21,584 21,580	21,537	21,508	21,431	21,324	21,297 21,295 21,295	21,436	21,565	21,657 21,586	21,822
DIST.PARZIALI TERRENO	2,883	2,165	5,984	6,713	1,698	7,313	6,341	1,124	0,415 0,696	
QUOTE PROGETTO					21,978 22,053	22,128				
DIST.PARZIALI PROGETTO					1,500	1,500				

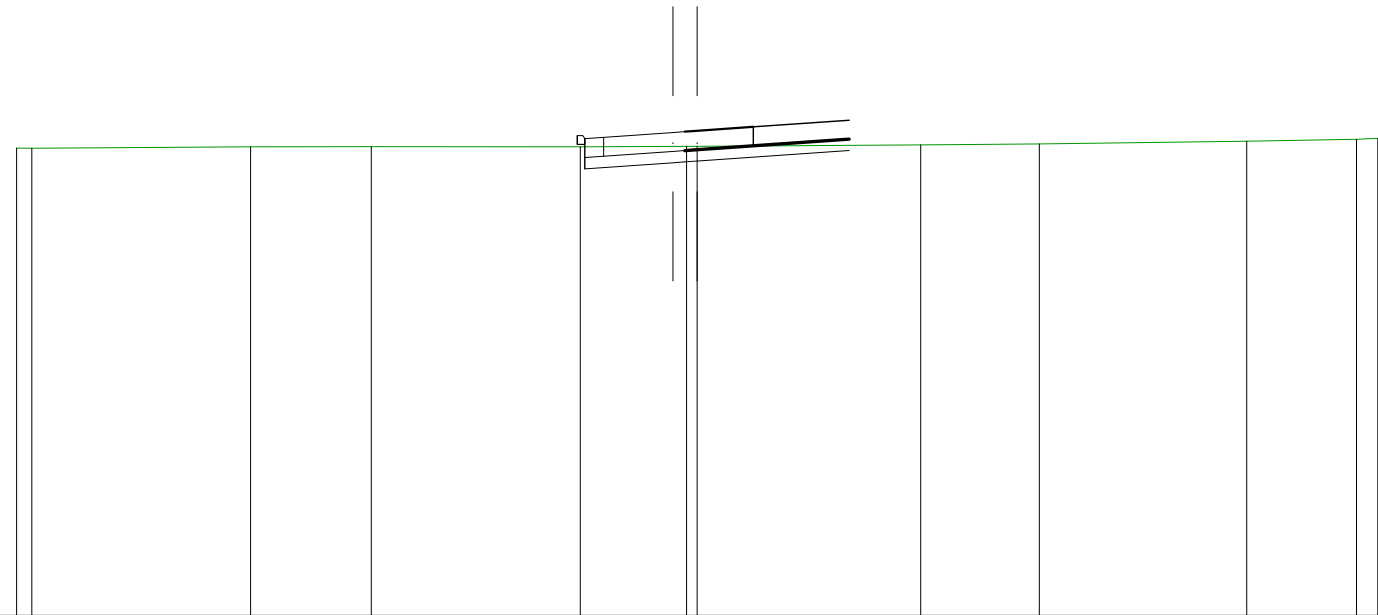
SCAVI E BONIFICHE	
STERRO	1,185 mc
SOVRASTRUTTURA STRADALE	
CASSONETTO	4,347 m

SEZIONE N. : 2 SEZIONE N. : 29
 QT. PROGETTO : 22,116 QT. PROGETTO : 22,122
 DIST.PROG. : 3,531 DIST.PROG. : 177,500
 DIST.PREC. : 2,500
 DIST.SUCC. : 1,050

SEZIONI VIABILITÀ DI SCORRIMENTO

SCALA 1:200

QT.RIF. 9,278



QUOTE TERRENO	21,665 21,662		21,699	21,702	21,701	21,710 21,712	21,750	21,774	21,848	21,898 21,923
DIST.PARZIALI TERRENO	0,401	5,787	3,190	5,531	2,809	5,910	3,138	5,484	2,904	0,563
QUOTE PROGETTO					21,988	22,116 22,099 22,139 22,122				
DIST.PARZIALI PROGETTO						1,835 0,326				1,486

SCAVI E BONIFICHE	
STERRO	6,958 mc
SOVRASTRUTTURA STRADALE	
CASSONETTO	6,832 m

SEZIONE N. : 37
 QT. PROGETTO : 22,193
 DIST.PROG. : 205,390
 DIST.PREC. : 0,010
 DIST.SUCC. : 0,976

SEZIONI VIABILITÀ DI SCORRIMENTO

SCALA 1:200

QT.RIF. 9,403

QUOTE TERRENO	21,695	21,692 21,694 21,693 21,697		22,486 22,464		22,286 22,287	22,239 22,340 22,342 22,299 22,331
DIST.PARZIALI TERRENO	3,183		13,031	1,564	12,872	0,932 1,440 0,541	1,226 0,959
QUOTE PROGETTO				22,155 22,193 22,230			
DIST.PARZIALI PROGETTO				1,500 1,500			

SCAVI E BONIFICHE	
STERRO	5,367 mq
SOVRASTRUTTURA STRADALE	
CASSONETTO	6,448 m

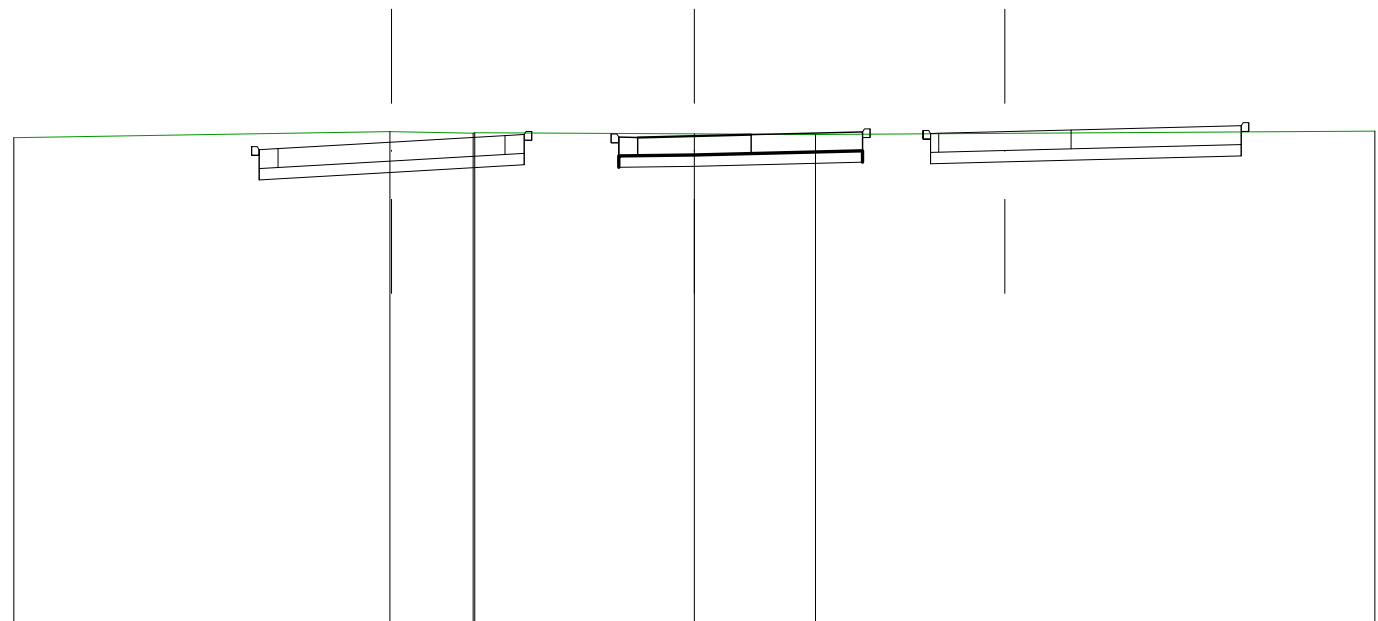
SEZIONE N. : 17
 QT. PROGETTO : 22,200
 DIST.PROG. : 90,312

SEZIONE N. : 45
 QT. PROGETTO : 22,357
 DIST.PROG. : 266,367
 DIST.PREC. : 10,000
 DIST.SUCC. : 10,000

SEZIONE N. : 32 **SEZIONI VIABILITÀ DI SCORRIMENTO**
 QT. PROGETTO : 22,477
 DIST.PROG. : 298,023

SCALA 1:200

QT.RIF. 9,457



QUOTE TERRENO	22,314	22,479	22,434 22,448	22,418	22,401	22,488			
DIST.PARZIALI TERRENO	9,947	2,202	5,809	3,205	14,795				
QUOTE PROGETTO	22,028	22,200	22,371	22,320	22,357	22,395	22,433	22,477	22,521
DIST.PARZIALI PROGETTO	3,000	3,000	3,510	1,500	1,500	4,963	1,750	1,750	

SCAVI E BONIFICHE	
STERRO	6,065 mq
SOVRASTRUTTURA STRADALE	
CASSONETTO	6,448 m

SEZIONI VIABILITÀ DI SCORRIMENTO

SEZIONE N. : 32

SEZIONE N. : 60

SEZIONE N. : 48

QT. PROGETTO : 22,324

QT. PROGETTO : 22,560

QT. PROGETTO : 22,383

DIST.PROG. : 220,312

DIST.PROG. : 396,367

DIST.PROG. : 428,023

DIST.PREC. : 10,000

DIST.SUCC. : 3,633

SCALA 1:200

QT.RIF. 9,723

QUOTE TERRENO	22,212		22,308		22,461		22,540	22,595		22,789		23,031		22,299
DIST.PARZIALI TERRENO		9,094		4,945		3,301	0,660	2,348		2,118			13,534	
QUOTE PROGETTO		22,230	22,324	22,418		22,522	22,560	22,597			22,339	22,383	22,427	
DIST.PARZIALI PROGETTO			2,999	3,000		3,545	1,500	1,500		4,963		1,750	1,750	

SEZIONI VIABILITÀ DI SCORRIMENTO

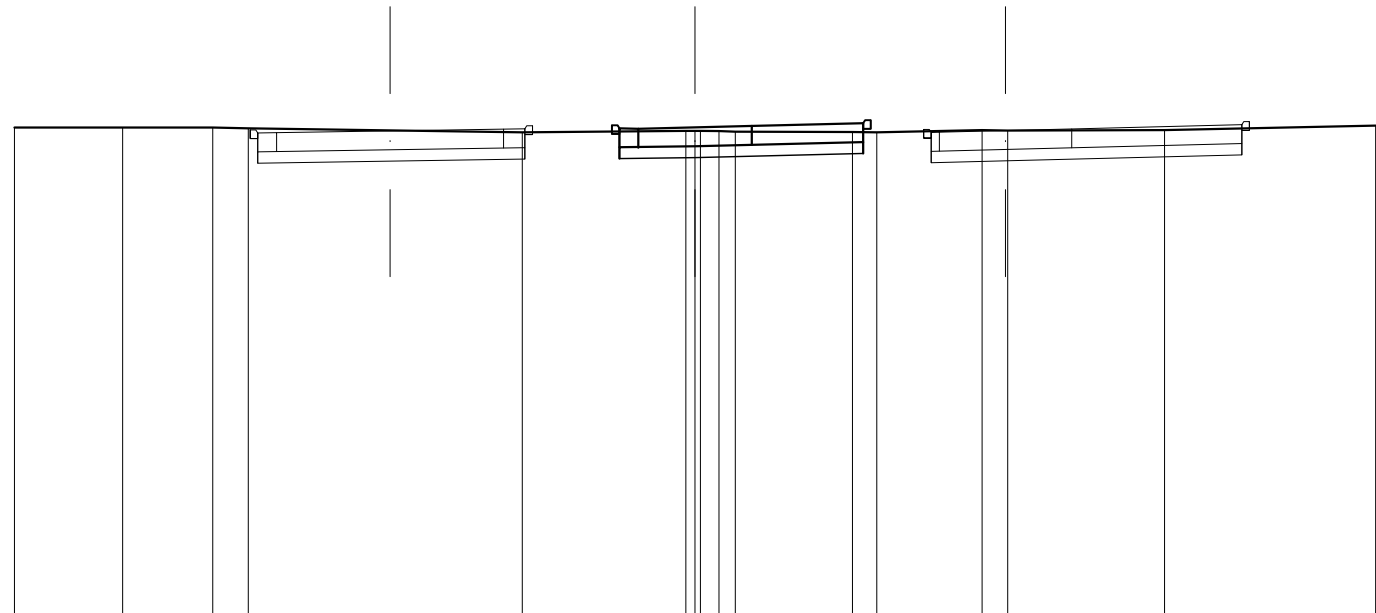
SCAVI E BONIFICHE	
STERRO	4,240 mc
RILEVATI	
RILEVATO	0,018 mc
SOVRASTRUTTURA STRADALE	
CASSONETTO	6,445 m

SEZIONE N. : 42 SEZIONE N. : 70
 QT. PROGETTO : 22,109 QT. PROGETTO : 22,204
 DIST.PROG. : 300,312 DIST.PROG. : 476,367
 DIST.PREC. : 10,000
 DIST.SUCC. : 10,000

SEZIONE N. : 57
 QT. PROGETTO : 22,118
 DIST.PROG. : 508,023

SCALA 1:200

QT.RIF. 9,325



QUOTE TERRENO	22,199	22,197	22,197	22,179	22,074	22,109	22,110	22,110	22,104	22,091	22,082	22,072	22,131	22,117	22,133	22,251
DIST.PARZIALI TERRENO	2,861	2,383	0,940	7,249	4,326	0,492	0,432	3,099	0,641	2,787	0,676	4,151	5,580			
QUOTE PROGETTO			22,063	22,109	22,156	22,166	22,204	22,241		22,074	22,118	22,162				
DIST.PARZIALI PROGETTO			2,999	3,001	3,565	1,500	1,500	4,963	1,750	1,750						

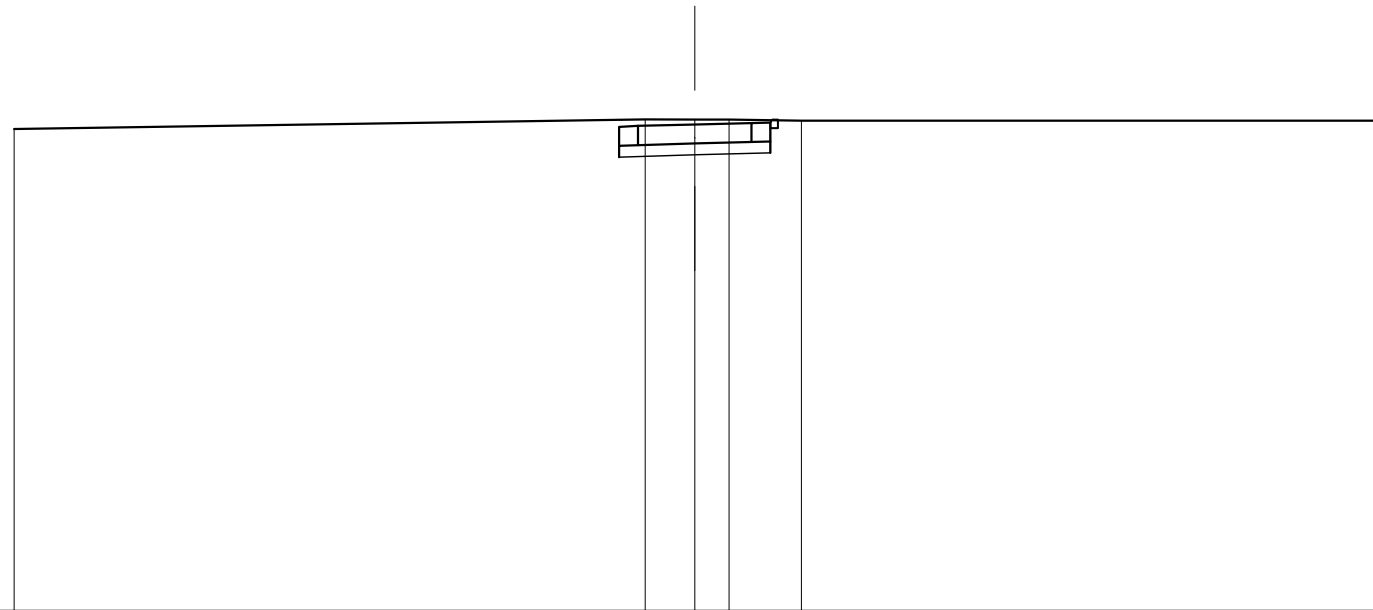
SCAVI E BONIFICHE	
STERRO	3,768 mq
SOVRASTRUTTURA STRADALE	
CASSONETTO	4,000 m

SEZIONE N. : 80
 QT. PROGETTO : 21,973
 DIST.PROG. : 556,195
 DIST.PREC. : 6,195
 DIST.SUCC. : 0,172

SEZIONI VIABILITÀ DI SCORRIMENTO

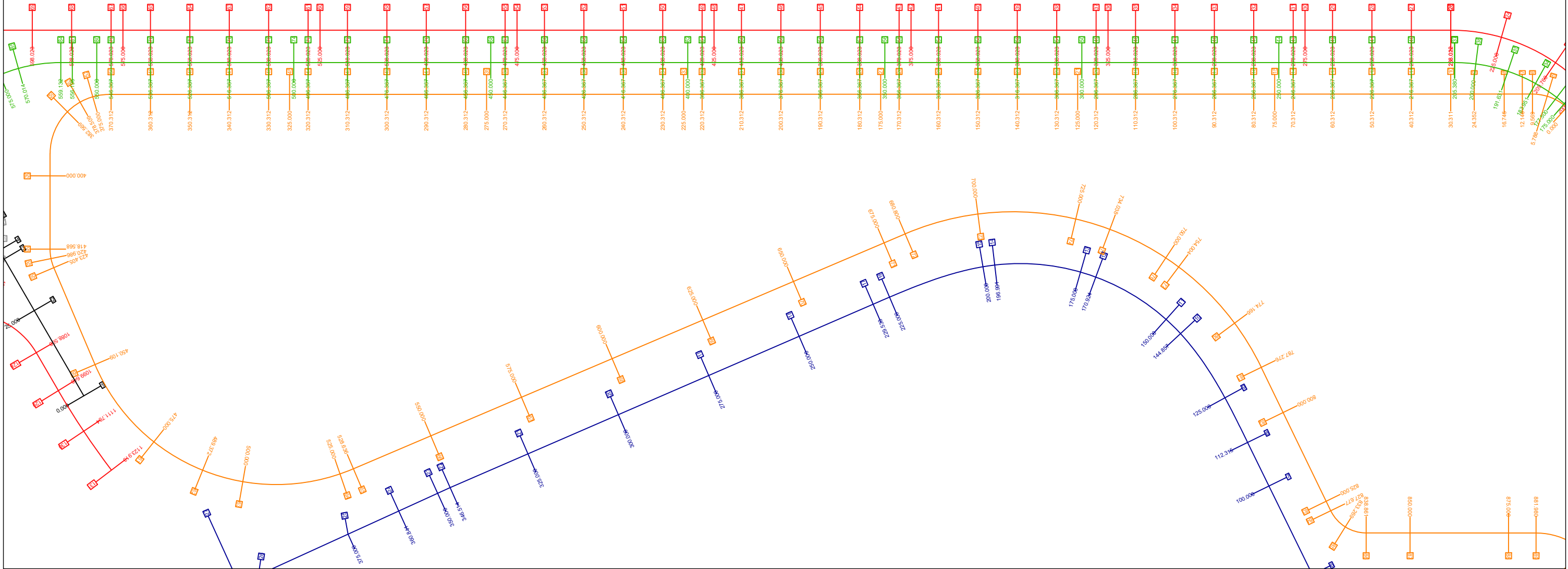
SCALA 1:200

QT.RIF. 9,106

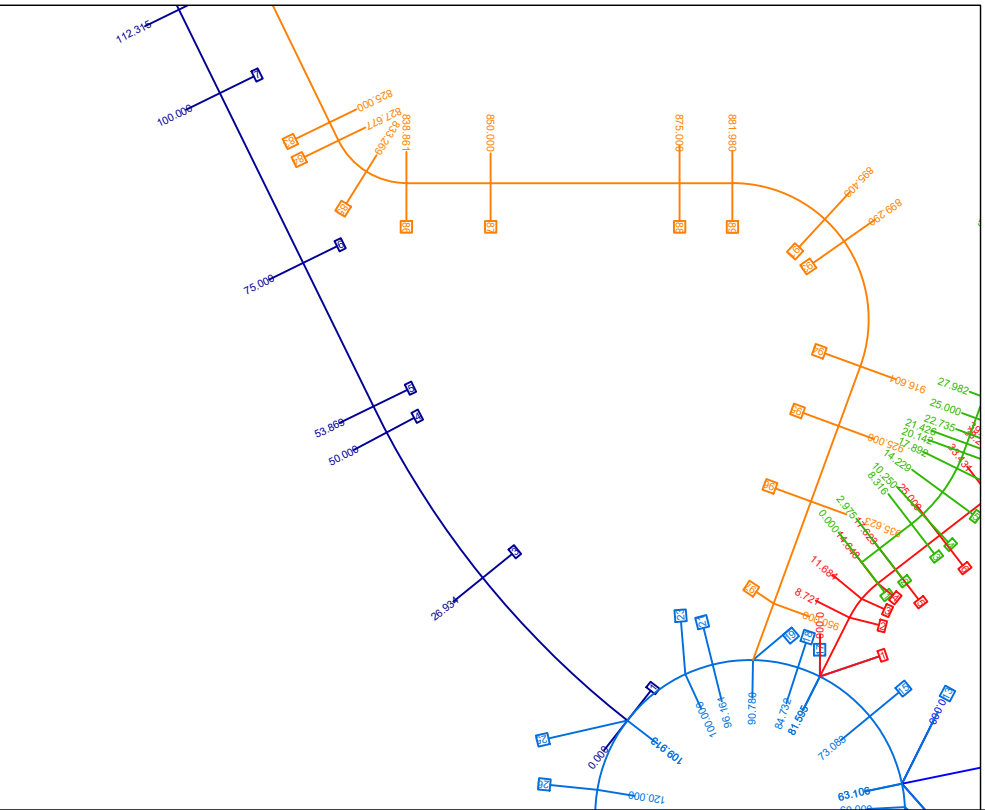


QUOTE TERRENO	21,852			22,105	22,104	22,103	22,072	22,072
DIST.PARZIALI TERRENO		16,690		1,310	0,909	1,912		15,179
QUOTE PROGETTO				21,936	21,973	22,011		
DIST.PARZIALI PROGETTO				1,500	1,500			

PLANIMETRIA - VIABILITÀ INTERNA



PLANIMETRIA



LEGENDA

STRADA PROVINCIALE 44

- 0.000 — [1] S.P.44 ROTATORIA
- 0.000 — [1] S.P.44 NORD
- 0.000 — [1] S.P.44 EST
- 0.000 — [1] S.P.44 SUD

VIABILITÀ PARCHEGGI

- 0.000 — [1] VIABILITÀ ESTERNA
- 0.000 — [1] VIABILITÀ ESTERNA - 1
- 0.000 — [1] VIABILITÀ ESTERNA - 2
- 0.000 — [1] VIABILITÀ DI SCORRIMENTO
- 0.000 — [1] VIABILITÀ INTERNA

SCAVI E BONIFICHE	
STERRO	0,718 mc
RILEVATI	
RILEVATO	0,040 mc
SOVRASTRUTTURA STRADALE	
CASSONETTO	1,863 m

SEZIONE N. : 1
 QT. PROGETTO : 22,113
 DIST.PROG. : 0,000
 DIST.SUCC. : 3,531

SEZIONI VIABILITÀ INTERNA

SCALA 1:200

QT.RIF. 8,659

QUOTE TERRENO	21,656	21,635	21,648		21,643	21,639	21,646	21,651	21,657		21,708	21,710	21,735	21,796
DIST.PARZIALI TERRENO		2,566	2,716	6,790	1,964	3,965	3,033	1,155	8,459		1,666	3,506		
QUOTE PROGETTO	<div style="display: flex; justify-content: space-between; align-items: center;"> 22,029 22,113 22,124 </div>													
DIST.PARZIALI PROGETTO	<div style="display: flex; justify-content: space-between; align-items: center;"> 1,206 </div>													

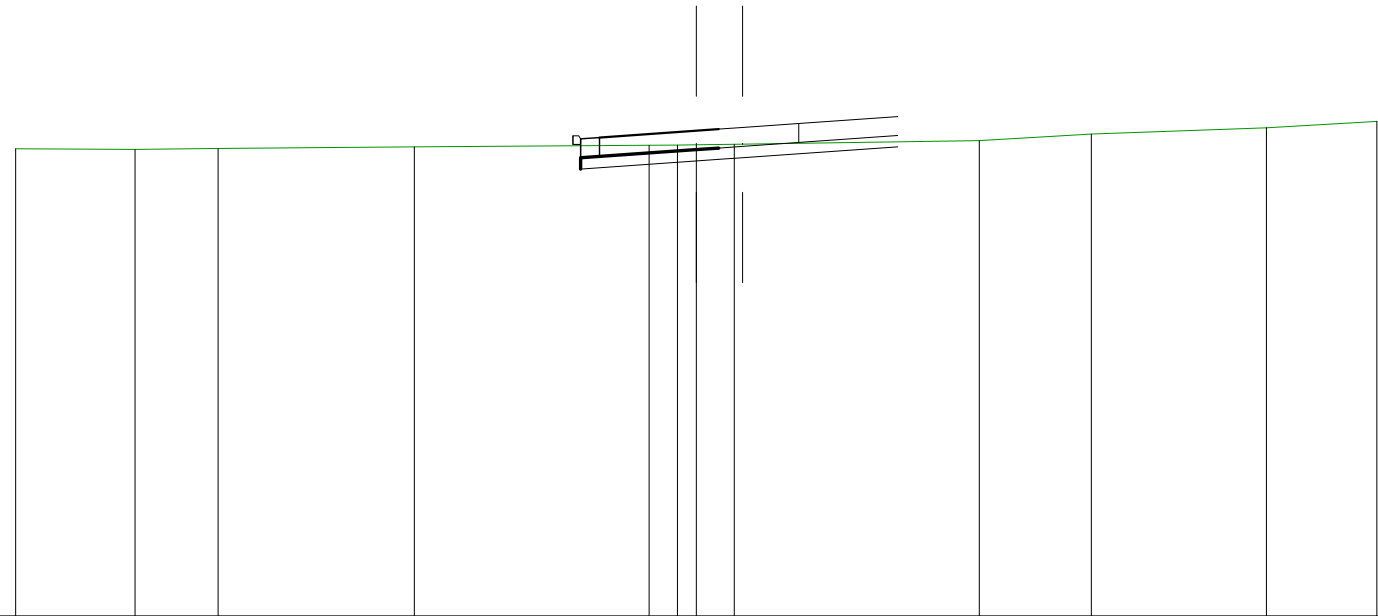
SCAVI E BONIFICHE	
STERRO	1,838 mc
RILEVATI	
RILEVATO	0,007 mc
SOVRASTRUTTURA STRADALE	
CASSONETTO	3,654 m

SEZIONE N. : 5 SEZIONE N. : 32
 QT. PROGETTO : 22,110 QT. PROGETTO : 22,128
 DIST.PROG. : 5,788 DIST.PROG. : 179,857
 DIST.PREC. : 1,004
 DIST.SUCC. : 3,781

SEZIONI VIABILITÀ INTERNA

SCALA 1:200

QT.RIF. 9,260



QUOTE TERRENO	21,640	21,624	21,650	21,691	21,733	21,739	21,746	21,759	21,858	22,029	22,194	22,364
DIST.PARZIALI TERRENO	3,155	2,199	5,189	6,212	0,746	0,500	1,006	6,478	2,966	4,630	2,920	
QUOTE PROGETTO					21,939	22,119	22,160	22,084	22,128	22,232		
DIST.PARZIALI PROGETTO					2,560	0,594	0,631	1,488				

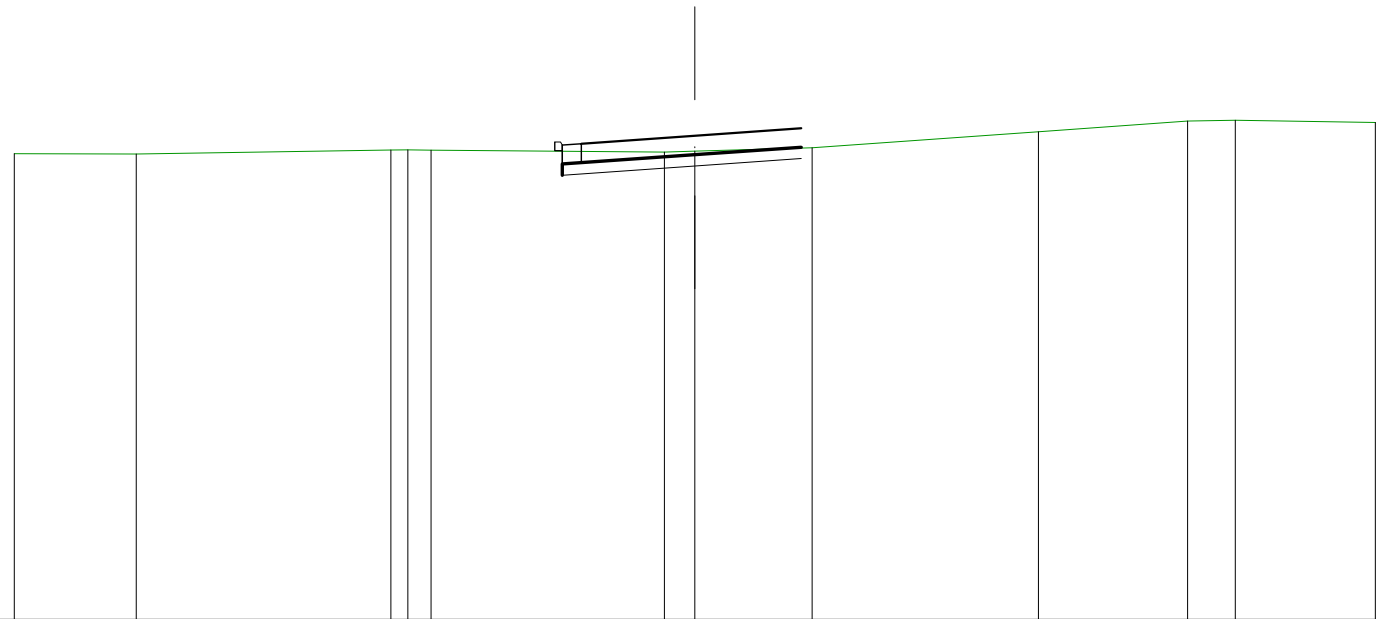
SCAVI E BONIFICHE	
STERRO	2,708 mc
RILEVATI	
RILEVATO	0,003 mc
SOVRASTRUTTURA STRADALE	
CASSONETTO	6,317 m

SEZIONE N. : 7
 QT. PROGETTO : 22,125
 DIST.PROG. : 12,146
 DIST.PREC. : 2,577
 DIST.SUCC. : 4,599

SEZIONI VIABILITÀ INTERNA

SCALA 1:200

QT.RIF. 9,308



QUOTE TERRENO	21,651	21,643	21,747 21,751 21,743	21,695 21,718	21,807	22,231	22,515 22,536	22,475		
DIST.PARZIALI TERRENO	3,227	6,736	0,445 0,614	6,174	0,803	3,104	5,983	3,946	1,263	3,703
QUOTE PROGETTO				21,915	22,125	22,322				
DIST.PARZIALI PROGETTO					3,002	2,815				

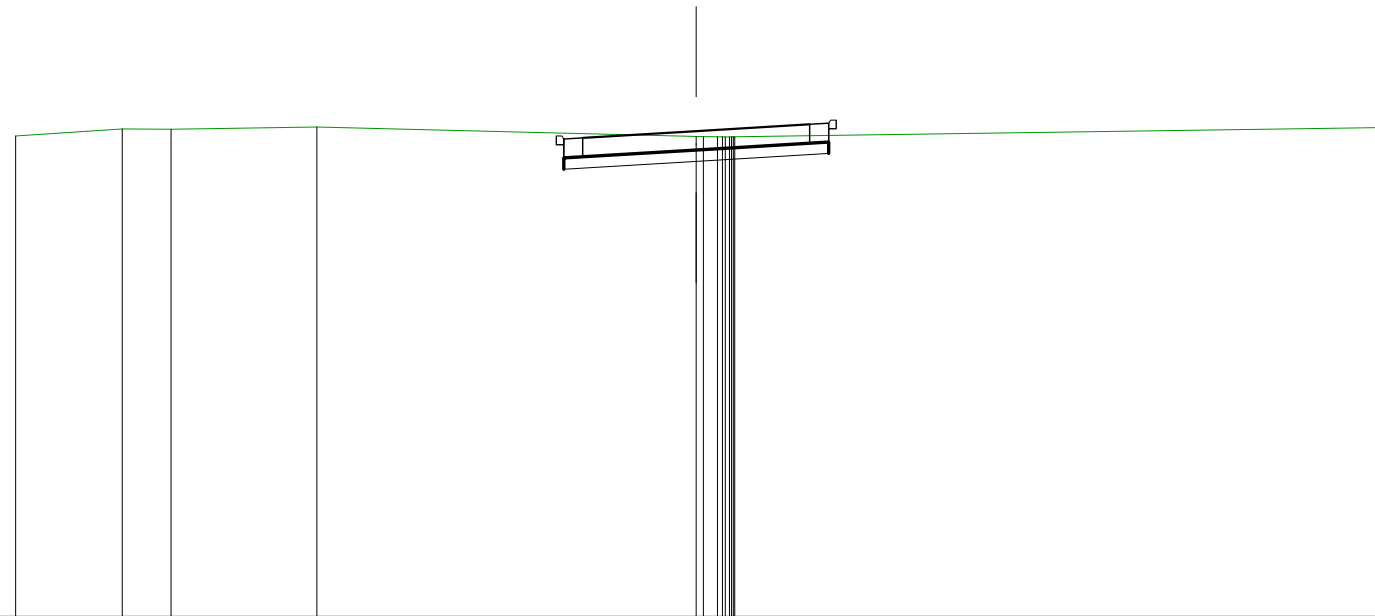
SCAVI E BONIFICHE	
STERRO	4,853 mc
RILEVATI	
RILEVATO	0,035 mc
SOVRASTRUTTURA STRADALE	
CASSONETTO	7,007 m

SEZIONE N. : 15
 QT. PROGETTO : 22,185
 DIST.PROG. : 75,000
 DIST.PREC. : 4,688
 DIST.SUCC. : 5,312

SEZIONI VIABILITÀ INTERNA

SCALA 1:200

QT.RIF. 9,325



QUOTE TERRENO	22,055	22,242	22,234	22,295	22,046	22,041	22,036	22,037	22,033	22,032	22,034	22,035	22,035	22,276
DIST.PARZIALI TERRENO		2,819	1,291	3,858	10,031	0,372								16,980
QUOTE PROGETTO					22,004	22,185				22,365				
DIST.PARZIALI PROGETTO						3,002		3,000						

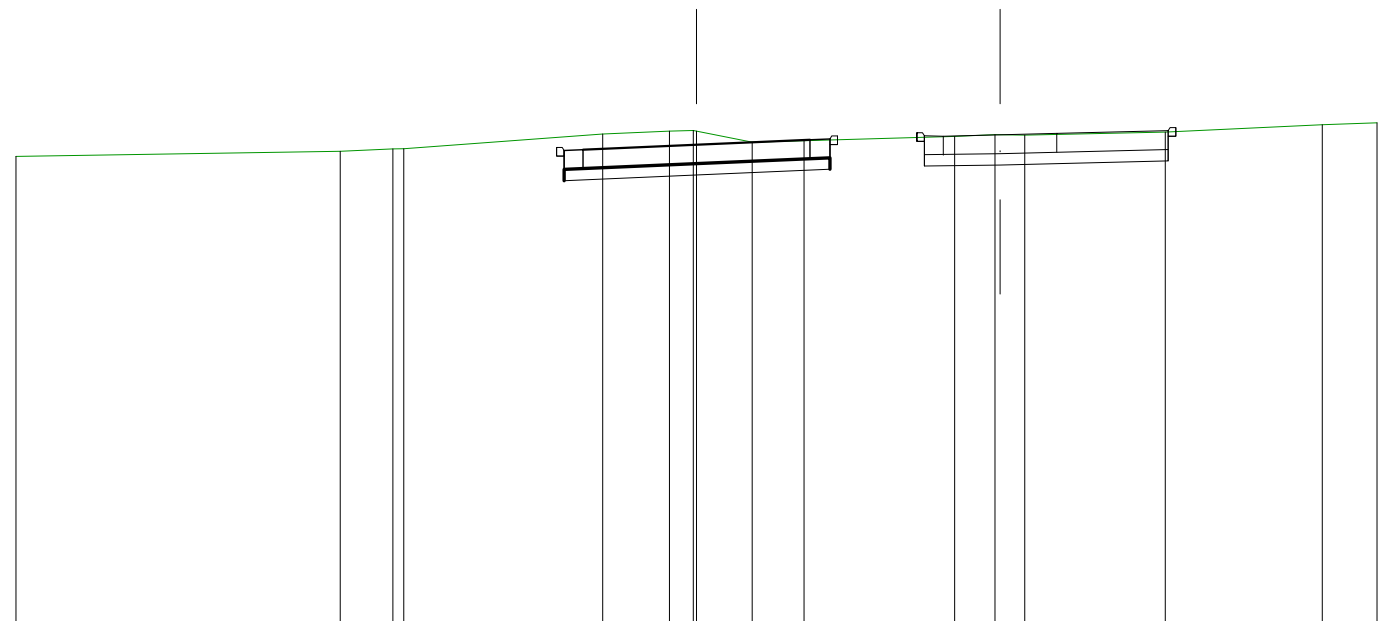
SCAVI E BONIFICHE	
STERRO	7,342 mq
SOVRASTRUTTURA STRADALE	
CASSONETTO	7,029 m

SEZIONE N. : 25 SEZIONE N. : 53
 QT. PROGETTO : 22,266 QT. PROGETTO : 22,529
 DIST.PROG. : 160,312 DIST.PROG. : 336,367
 DIST.PREC. : 10,000
 DIST.SUCC. : 10,000

SEZIONI VIABILITÀ INTERNA

SCALA 1:200

QT.RIF. 9,581



QUOTE TERRENO	21,957		22,091	22,158	22,162		22,550	22,627	22,645	22,628	22,334	22,371		22,488	22,531	22,520		22,602		22,794	22,848	
DIST.PARZIALI TERRENO		8,578	1,394		5,262		1,767	0,630	1,473	1,371		3,984		1,066	0,788		3,718		4,151		1,448	
QUOTE PROGETTO							22,137		22,266			22,396		22,492	22,529		22,567					
DIST.PARZIALI PROGETTO								3,000		3,000		3,529		1,500	1,500							

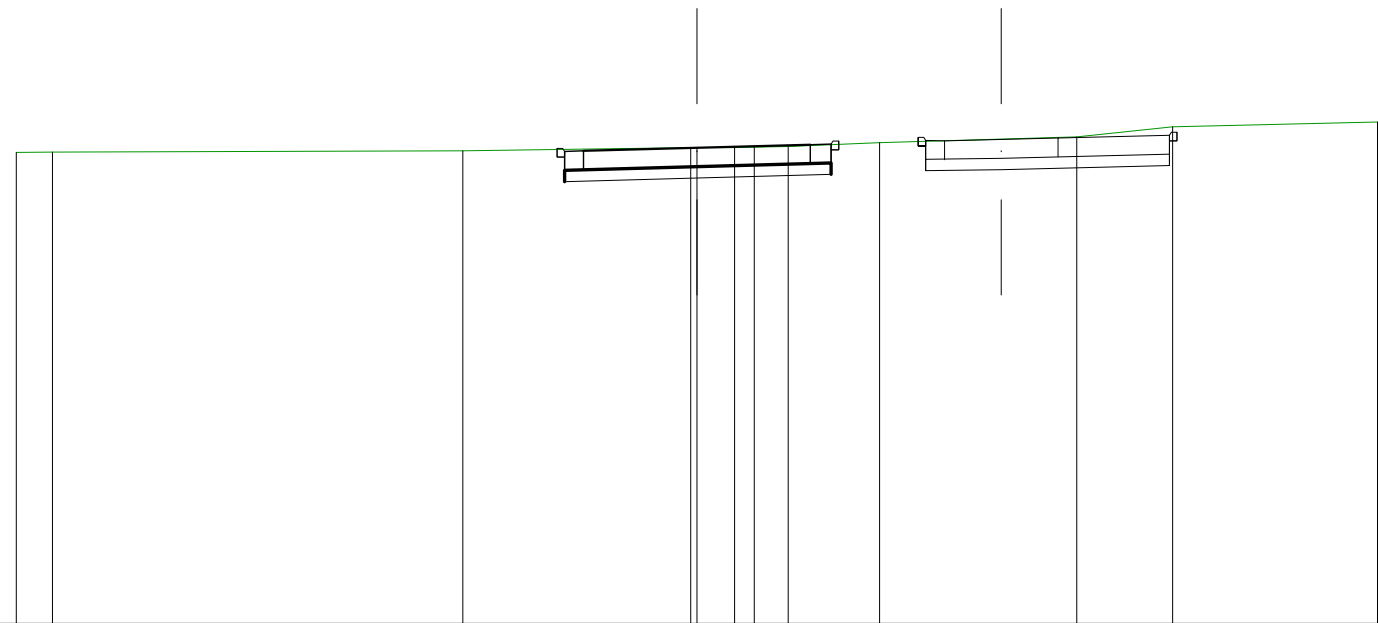
SCAVI E BONIFICHE	
STERRO	5,737 mc
SOVRASTRUTTURA STRADALE	
CASSONETTO	7,050 m

SEZIONE N. : 35 SEZIONE N. : 63
 QT. PROGETTO : 22,339 QT. PROGETTO : 22,559
 DIST.PROG. : 240,312 DIST.PROG. : 416,367
 DIST.PREC. : 10,000
 DIST.SUCC. : 10,000

SEZIONI VIABILITÀ INTERNA

SCALA 1:200

QT.RIF. 9,733



QUOTE TERRENO	22,216	22,223		22,258		22,343	22,343	22,344	22,356	22,374	22,477		22,627	22,894		23,022
DIST.PARZIALI TERRENO	0,957		10,850		6,029	0,998	0,324	0,897		2,415		5,216		2,533		5,419
QUOTE PROGETTO					22,257		22,339			22,421		22,522	22,559	22,597		
DIST.PARZIALI PROGETTO						2,999		3,000		3,551		1,500	1,500			

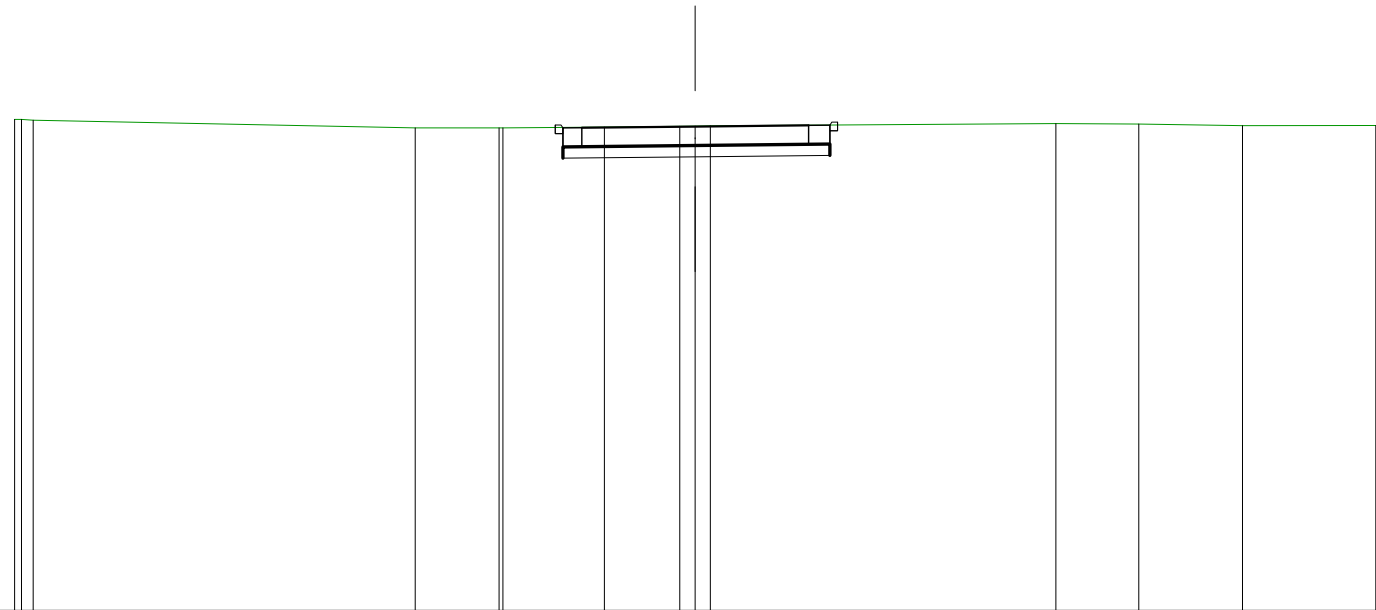
SCAVI E BONIFICHE	
STERRO	5,787 mc
SOVRASTRUTTURA STRADALE	
CASSONETTO	7,063 m

SEZIONE N. : 45
 QT. PROGETTO : 22,013
 DIST.PROG. : 325,000
 DIST.PREC. : 4,688
 DIST.SUCC. : 5,312

SEZIONI VIABILITÀ INTERNA

SCALA 1:200

QT.RIF. 9,190



QUOTE TERRENO	22,203 22,202 22,181	21,980	21,980 21,978	22,000	22,021 22,026 22,031	22,093	22,079	22,037	22,042
DIST.PARZIALI TERRENO	10,103	2,221	2,685	1,996	9,137	2,191	2,746	3,523	
QUOTE PROGETTO				21,982	22,013	22,045			
DIST.PARZIALI PROGETTO				2,999	3,000				

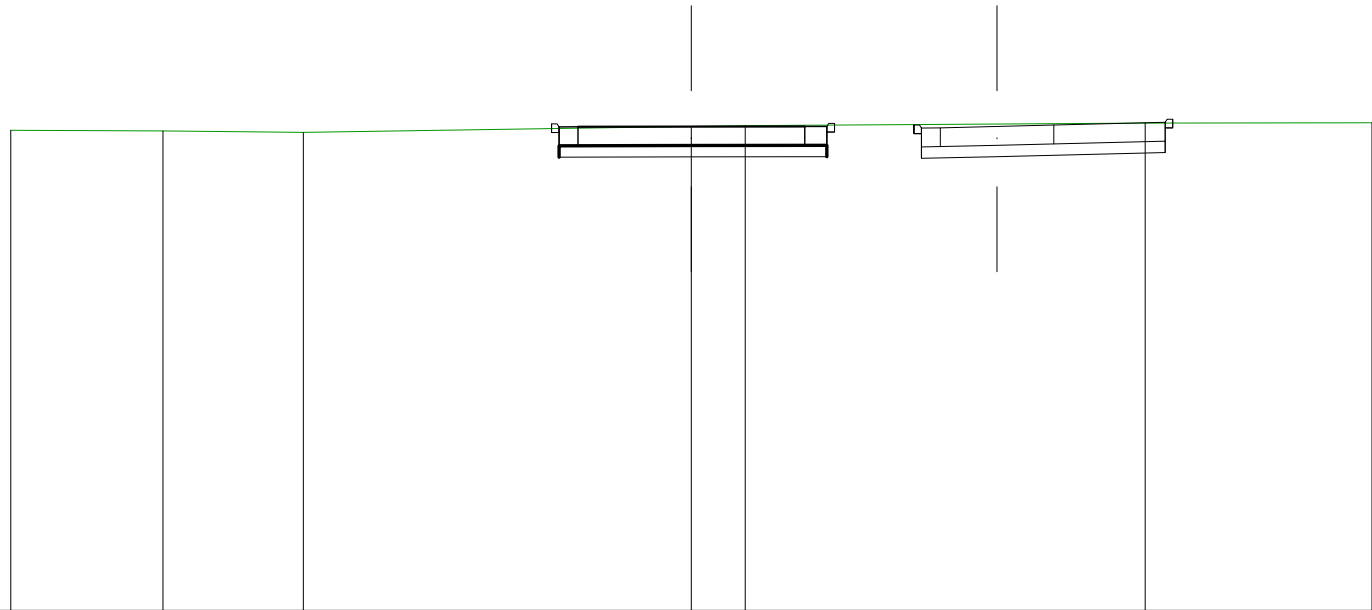
SCAVI E BONIFICHE	
STERRO	5,740 mc
SOVRASTRUTTURA STRADALE	
CASSONETTO	7,083 m

SEZIONE N. : 50 SEZIONE N. : 78
 QT. PROGETTO : 21,964 QT. PROGETTO : 21,970
 DIST.PROG. : 370,312 DIST.PROG. : 546,367
 DIST.PREC. : 10,000
 DIST.SUCC. : 0,483

SEZIONI VIABILITÀ INTERNA

SCALA 1:200

QT.RIF. 9,144



QUOTE TERRENO	21,868	21,851	21,814		21,969	21,990		22,058	22,067	
DIST.PARZIALI TERRENO		4,026	3,712	10,263		1,423	10,580		5,997	
QUOTE PROGETTO					21,959	21,964	21,969	21,932	21,970	22,007
DIST.PARZIALI PROGETTO						2,998	3,000	3,585	1,500	1,500

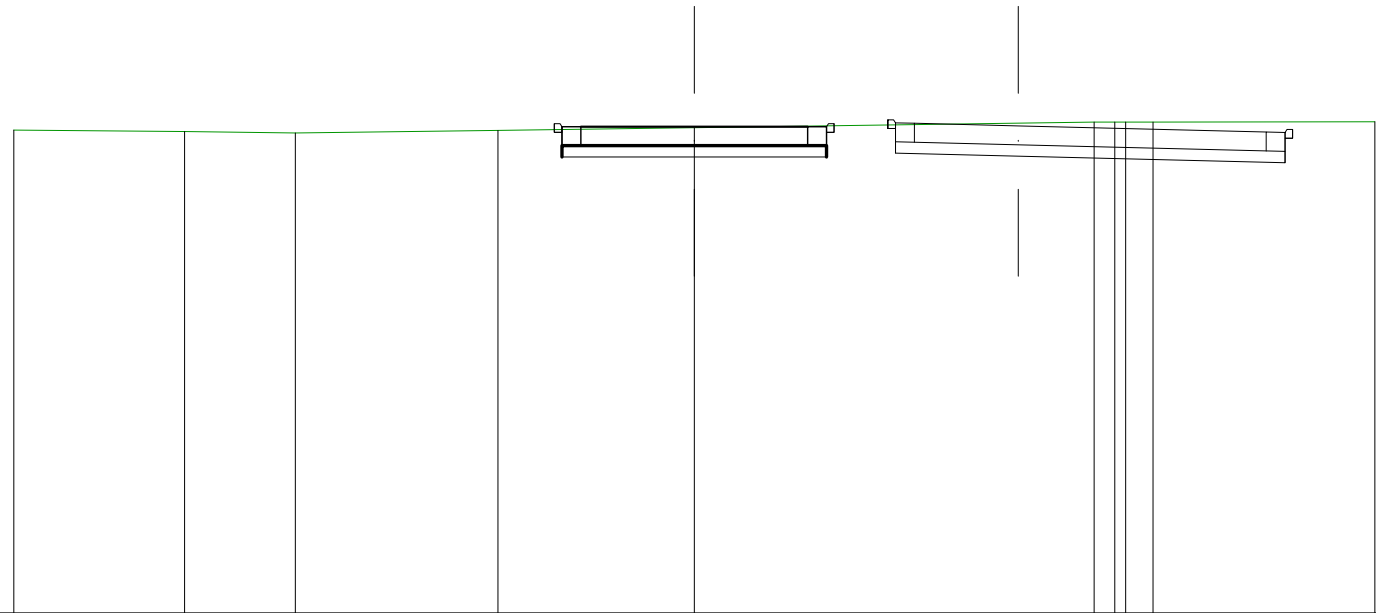
SCAVI E BONIFICHE	
STERRO	5,460 mq
SOVRASTRUTTURA STRADALE	
CASSONETTO	6,999 m

SEZIONE N. : 55 SEZIONE N. : 6
 QT. PROGETTO : 21,968 QT. PROGETTO : 21,989
 DIST.PROG. : 382,569 DIST.PROG. : 13,453
 DIST.PREC. : 0,330
 DIST.SUCC. : 17,431

SEZIONI VIABILITÀ INTERNA

SCALA 1:200

QT.RIF. 9,081



QUOTE TERRENO	21,877	21,838	21,801	21,869	21,941	22,088	22,087	22,087	22,088	22,097
DIST.PARZIALI TERRENO	4,519	2,929	5,355	5,196	10,575	0,545	0,722	5,869		
QUOTE PROGETTO				21,968	21,968	21,968	22,057	21,989	21,825	
DIST.PARZIALI PROGETTO				3,003	2,996	2,822	2,750	6,553		

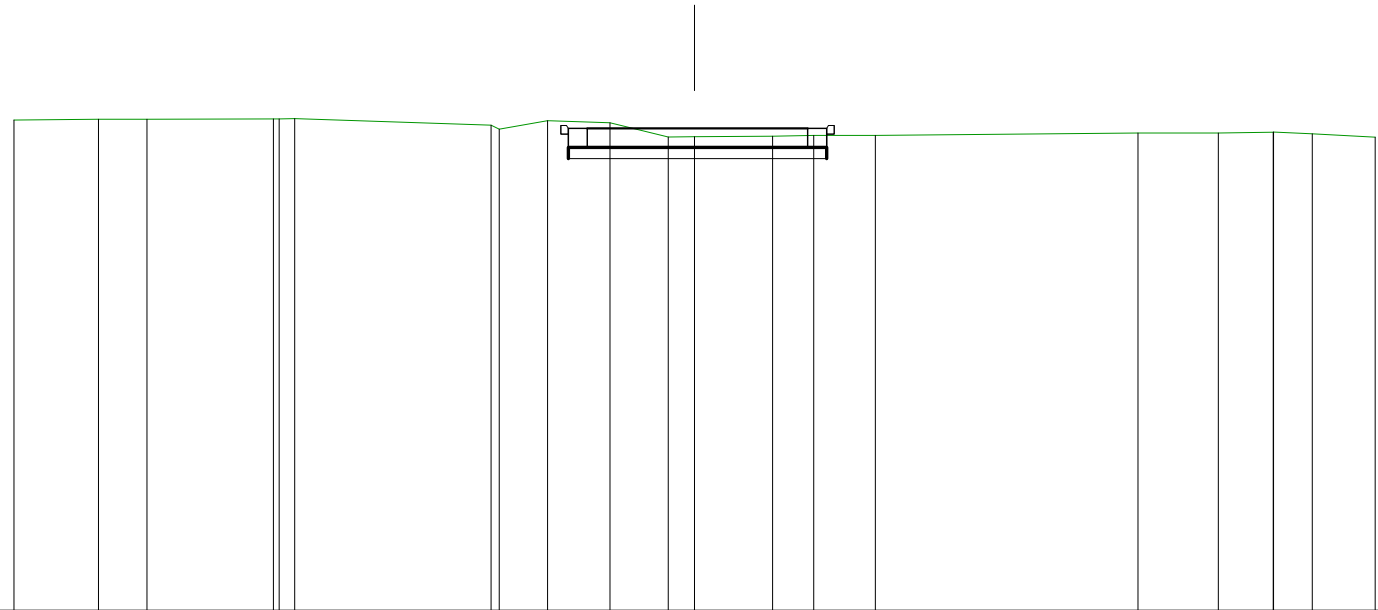
SCAVI E BONIFICHE	
STERRO	4,795 mc
RILEVATI	
RILEVATO	0,007 mc
SOVRASTRUTTURA STRADALE	
CASSONETTO	6,831 m

SEZIONE N. : 58
 QT. PROGETTO : 21,981
 DIST.PROG. : 420,986
 DIST.PREC. : 2,418
 DIST.SUCC. : 2,419

SEZIONI VIABILITÀ INTERNA

SCALA 1:200

QT.RIF. 9,211



QUOTE TERRENO	22,204	22,222	22,226	22,231 22,231 22,241	5,194	22,066 21,964	22,184	22,130	21,756 21,762	21,778	21,796	21,797	6,944	21,861	21,860	21,882 21,885 21,839	1,661	21,749
DIST.PARZIALI TERRENO	2,234	1,282	3,347	0,411	5,194	1,277	1,652	1,538	0,697	2,063	1,089	1,630	6,944	2,126	1,454	1,028	1,661	
QUOTE PROGETTO	21,981																	
DIST.PARZIALI PROGETTO	2,838 2,993																	

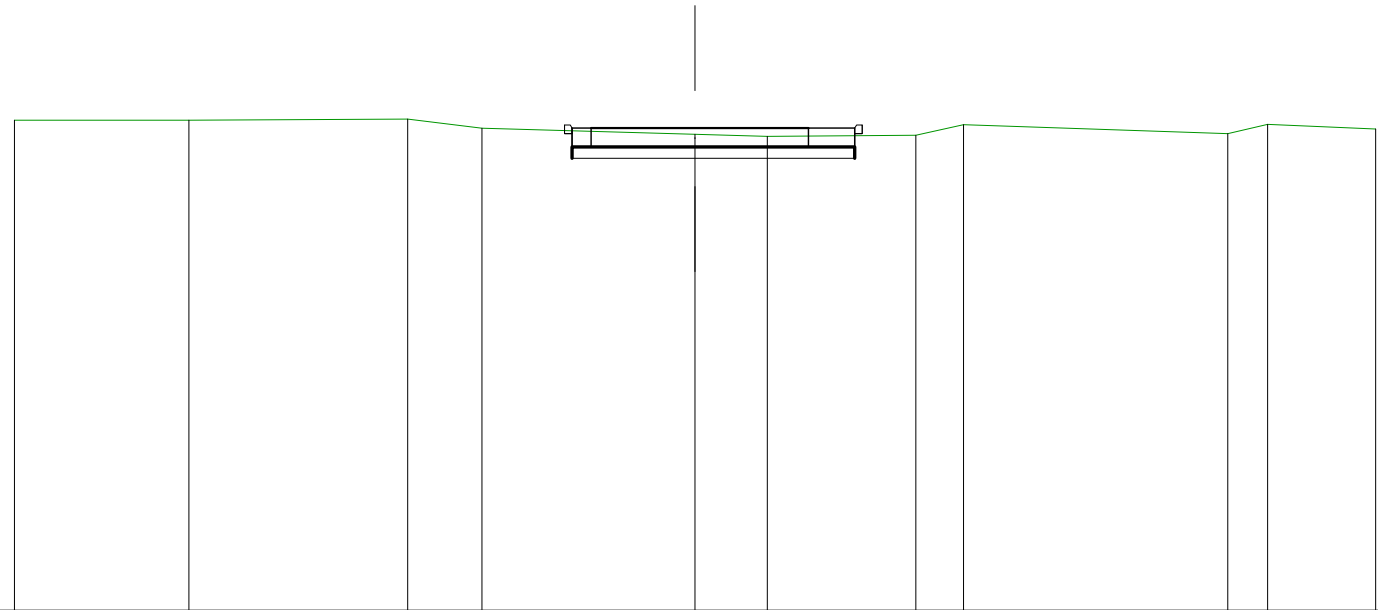
SCAVI E BONIFICHE	
STERRO	4,732 mc
RILEVATI	
RILEVATO	0,011 mc
SOVRASTRUTTURA STRADALE	
CASSONETTO	7,472 m

SEZIONE N. : 60
 QT. PROGETTO : 21,991
 DIST.PROG. : 450,109
 DIST.PREC. : 26,704
 DIST.SUCC. : 24,891

SEZIONI VIABILITÀ INTERNA

SCALA 1:200

QT.RIF. 9,208



QUOTE TERRENO	22,198	22,195	22,226	21,986	21,823	21,767	21,800	22,077	21,840	22,086	21,966
DIST.PARZIALI TERRENO	4,616	5,785	1,965	5,634	1,912	3,930	1,258	6,991	1,051	2,857	
QUOTE PROGETTO				21,991	21,991	21,991					
DIST.PARZIALI PROGETTO				2,750	3,000						

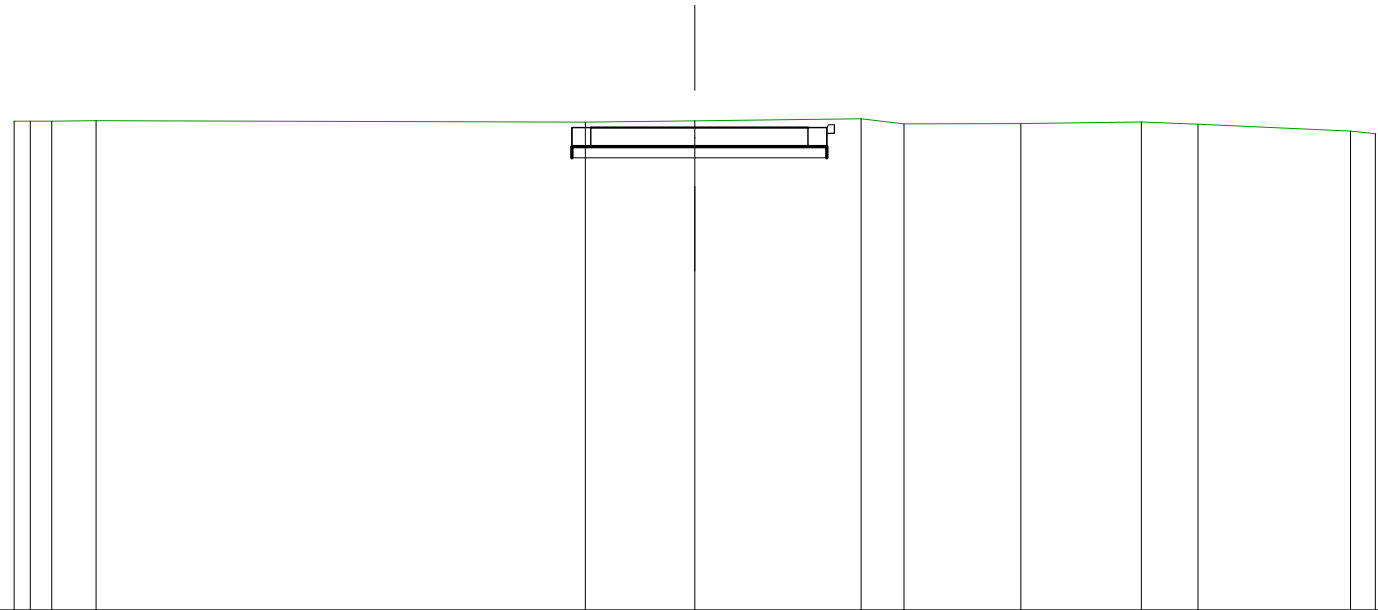
SCAVI E BONIFICHE	
STERRO	6,701 mq
SOVRASTRUTTURA STRADALE	
CASSONETTO	6,742 m

SEZIONE N. : 63
 QT. PROGETTO : 22,008
 DIST.PROG. : 500,000
 DIST.PREC. : 10,628
 DIST.SUCC. : 25,000

SEZIONI VIABILITÀ INTERNA

SCALA 1:200

QT.RIF. 9,225



QUOTE TERRENO	22,180	22,181	22,178	22,190	22,155	22,189	22,242	22,107	22,116	22,156	22,098	21,918	21,848
DIST.PARZIALI TERRENO	0,427	0,565	1,174	12,942	2,893	4,398	1,135	3,092	3,187	1,497	4,036	0,656	21,848
QUOTE PROGETTO					22,008	22,008	22,008						
DIST.PARZIALI PROGETTO					2,750	2,992							

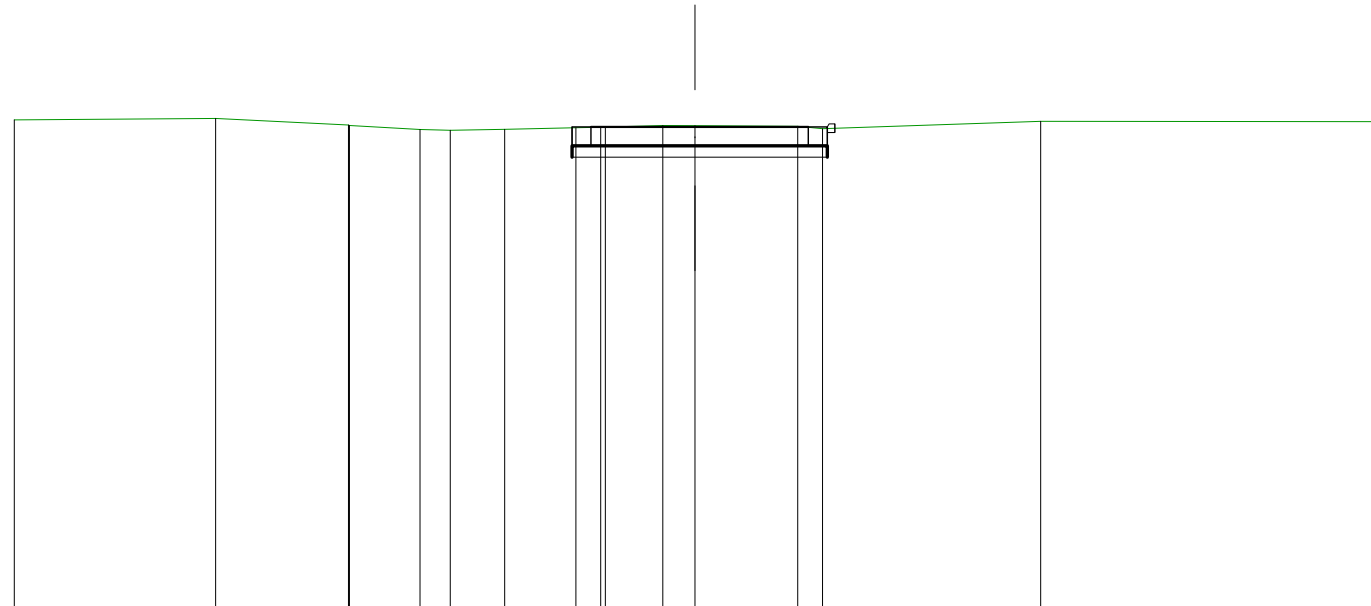
SCAVI E BONIFICHE	
STERRO	5,523 mc
SOVRASTRUTTURA STRADALE	
CASSONETTO	6,750 m

SEZIONE N. : 65
 QT. PROGETTO : 22,017
 DIST.PROG. : 528,636
 DIST.PREC. : 3,636
 DIST.SUCC. : 21,364

SEZIONI VIABILITÀ INTERNA

SCALA 1:200

QT.RIF. 9,229



QUOTE TERRENO	22,203	22,241	22,066 22,056	21,949 21,929	21,955	21,995 22,007 22,013	22,057 22,051	22,034 21,971	22,166	22,158
DIST.PARZIALI TERRENO	5,323	3,513	1,866 0,802	1,436 1,887	0,654	1,518 0,850	2,719	0,657	5,766	8,858
QUOTE PROGETTO						22,017	22,017	22,017		
DIST.PARZIALI PROGETTO						2,750	3,000			

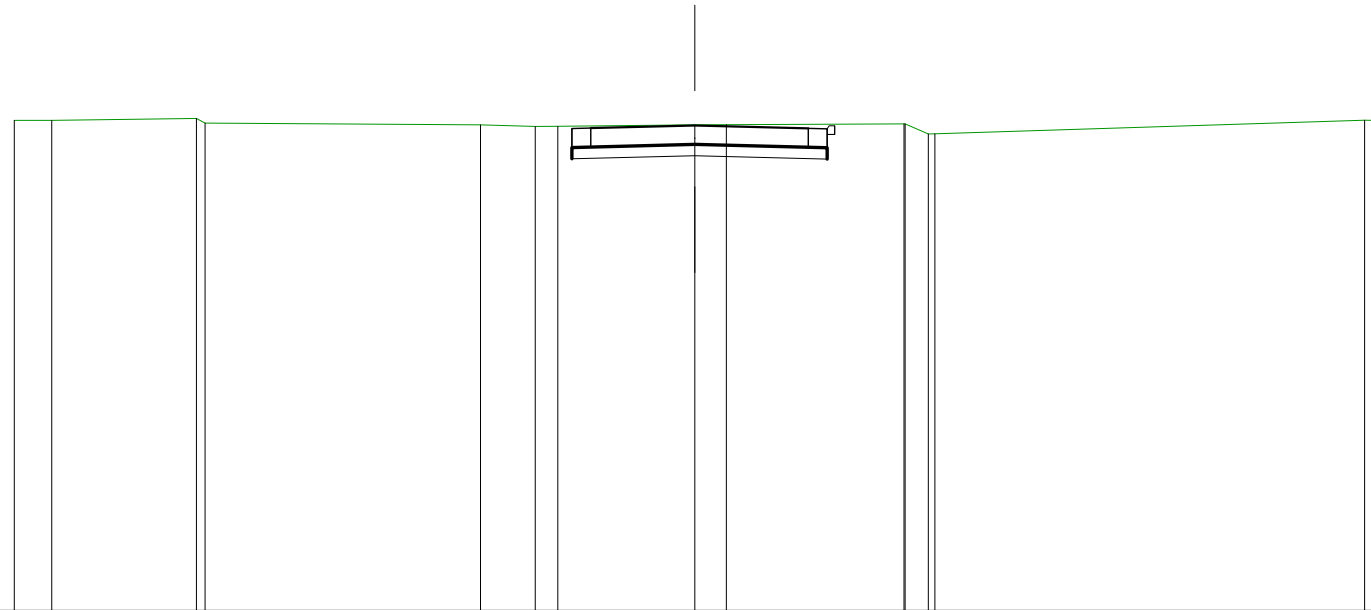
SCAVI E BONIFICHE	
STERRO	5,838 mc
SOVRASTRUTTURA STRADALE	
CASSONETTO	6,750 m

SEZIONE N. : 68
 QT. PROGETTO : 22,041
 DIST.PROG. : 600,000
 DIST.PREC. : 25,000
 DIST.SUCC. : 25,000

SEZIONI VIABILITÀ INTERNA

SCALA 1:200

QT.RIF. 9,190



QUOTE TERRENO	22,177	22,178	22,227	22,106	22,058	22,015	22,023	22,057	22,065	22,085	22,086	21,819	21,822	22,181	22,178
DIST.PARZIALI TERRENO	0,990	3,829	7,285	1,449	0,996	3,623	0,835	4,698	0,614	11,368					
QUOTE PROGETTO						21,972		22,041		21,966					
DIST.PARZIALI PROGETTO							2,750	3,000							

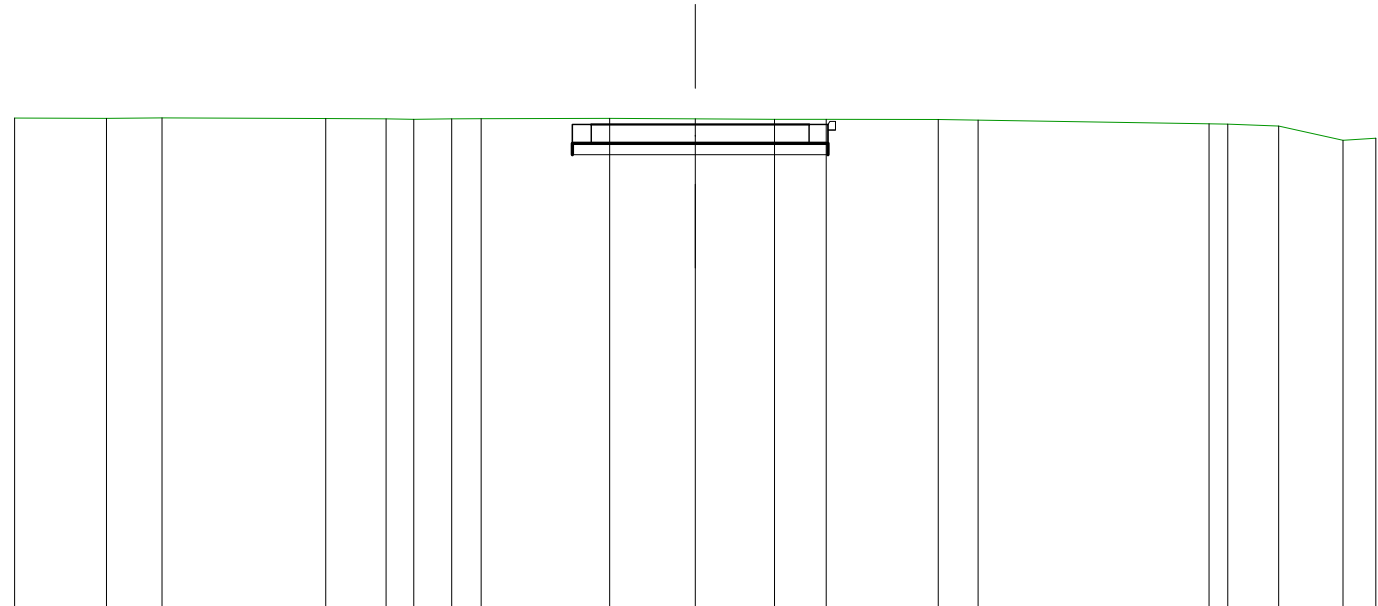
SCAVI E BONIFICHE	
STERRO	6,455 mc
SOVRASTRUTTURA STRADALE	
CASSONETTO	6,760 m

SEZIONE N. : 76
 QT. PROGETTO : 21,959
 DIST.PROG. : 750,000
 DIST.PREC. : 15,962
 DIST.SUCC. : 4,004

SEZIONI VIABILITÀ INTERNA

SCALA 1:200

QT.RIF. 9,144



QUOTE TERRENO	22,127	22,119	22,130		22,112	22,103	22,092	22,106	22,110		22,119	22,106	22,094	22,092		22,086	22,073		21,976	21,964	21,915	21,536	21,594
DIST.PARZIALI TERRENO	2,428	1,468	4,332		1,593	0,734	1,001	0,782		3,399	2,262	2,094	1,369	2,965	1,058	6,106			0,497	1,347	1,702	0,869	
QUOTE PROGETTO											21,959	21,959	21,959										
DIST.PARZIALI PROGETTO											2,750	3,010											

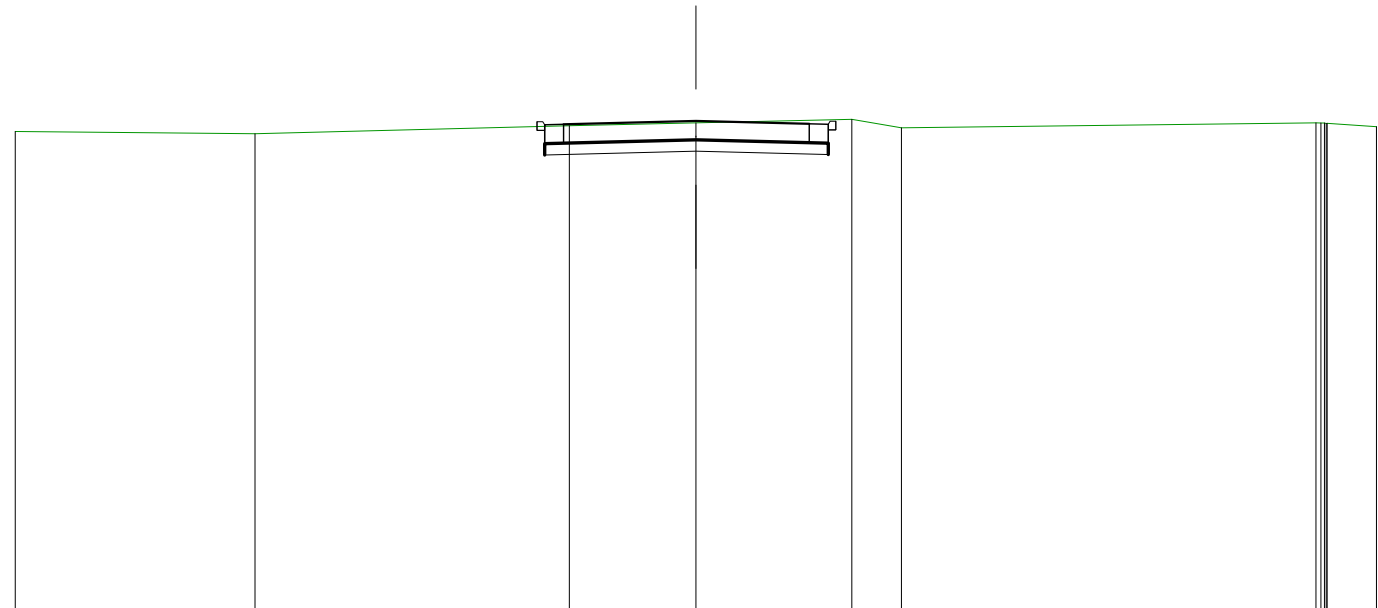
SCAVI E BONIFICHE	
STERRO	6,005 mc
SOVRASTRUTTURA STRADALE	
CASSONETTO	7,500 m

SEZIONE N. : 82
 QT. PROGETTO : 21,880
 DIST.PROG. : 800,000
 DIST.PREC. : 12,724
 DIST.SUCC. : 25,000

SEZIONI VIABILITÀ INTERNA

SCALA 1:200

QT.RIF. 8,952



QUOTE TERRENO	21,603	21,540	21,752	21,829	21,924	21,700	21,828	21,827	21,824	21,814	21,817	21,726
DIST.PARZIALI TERRENO	6,341	8,311	3,348	4,126	1,309	10,963	1,305					
QUOTE PROGETTO			21,792	21,880	21,805							
DIST.PARZIALI PROGETTO			3,500	3,000								

SCAVI E BONIFICHE	
STERRO	5,707 mc
SOVRASTRUTTURA STRADALE	
CASSONETTO	6,746 m

SEZIONE N. : 85
 QT. PROGETTO : 21,827
 DIST.PROG. : 833,269
 DIST.PREC. : 5,592
 DIST.SUCC. : 5,592

SEZIONI VIABILITÀ INTERNA

SCALA 1:200

QT.RIF. 8,994

QUOTE TERRENO	21,696	21,667	21,860	21,962	21,932 21,935	21,847 21,834
DIST.PARZIALI TERRENO	4,398	13,602	7,116	3,883	0,408	6,437
QUOTE PROGETTO			21,827	21,827	21,827	
DIST.PARZIALI PROGETTO			2,750	2,996		

SCAVI E BONIFICHE	
STERRO	6,605 mq
SOVRASTRUTTURA STRADALE	
CASSONETTO	6,999 m

SEZIONE N. : 88
 QT. PROGETTO : 21,761
 DIST.PROG. : 875,000
 DIST.PREC. : 25,000
 DIST.SUCC. : 6,980

SEZIONI VIABILITÀ INTERNA

SCALA 1:200

QT.RIF. 8,900

QUOTE TERRENO	21,807	21,810	21,927	21,843	21,798	21,826	21,802
DIST.PARZIALI TERRENO	2,971	6,661	8,367	4,437	6,587	6,976	
QUOTE PROGETTO				21,686	21,761	21,686	
DIST.PARZIALI PROGETTO				2,988	3,011		

SCAVI E BONIFICHE	
STERRO	7,438 mq
SOVRASTRUTTURA STRADALE	
CASSONETTO	8,032 m

SEZIONE N. : 93
 QT. PROGETTO : 21,723
 DIST.PROG. : 899,290
 DIST.PREC. : 1,757
 DIST.SUCC. : 17,311

SEZIONI VIABILITÀ INTERNA

SCALA 1:200

QT.RIF. 8,882

QUOTE TERRENO	21,789	21,789	21,796		21,819		21,835	21,842		21,839	21,838	21,793		21,807		21,795	
DIST.PARZIALI TERRENO	2,015		4,896		3,484		1,702		5,888		2,565	0,912		3,910		10,614	
QUOTE PROGETTO	21,723																
DIST.PARZIALI PROGETTO									4,029	3,005							

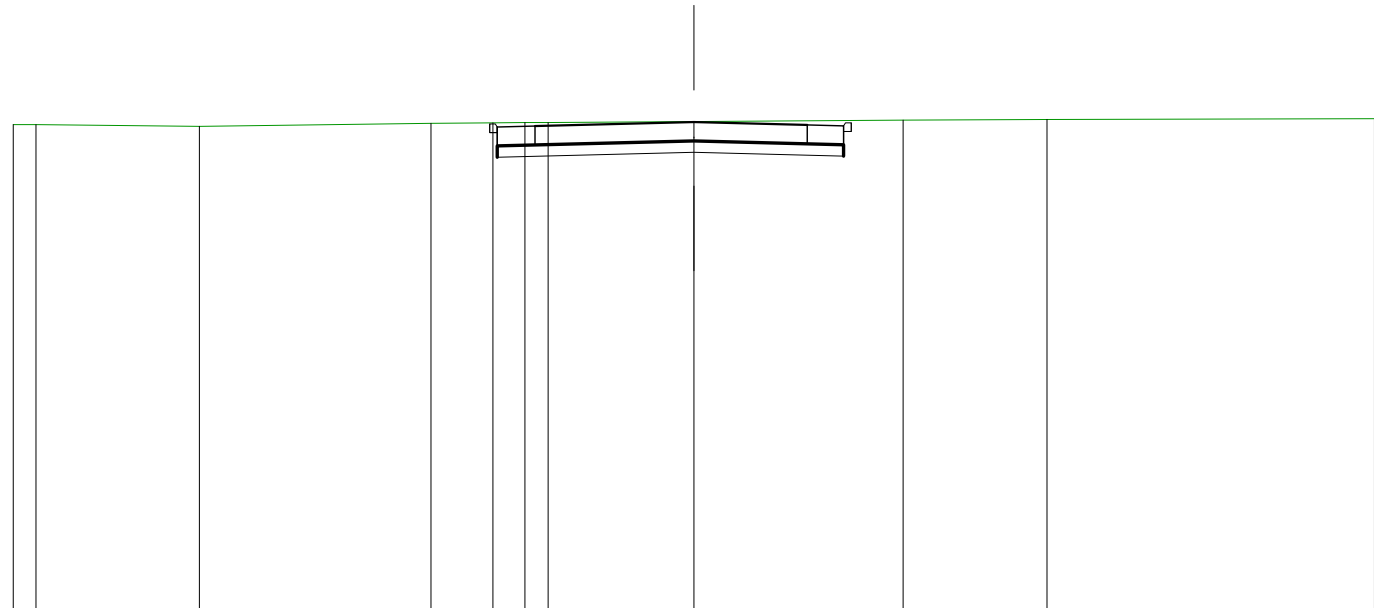
SCAVI E BONIFICHE	
STERRO	8,068 mq
SOVRASTRUTTURA STRADALE	
CASSONETTO	9,160 m

SEZIONE N. : 95
 QT. PROGETTO : 21,682
 DIST.PROG. : 925,000
 DIST.PREC. : 8,399
 DIST.SUCC. : 10,623

SEZIONI VIABILITÀ INTERNA

SCALA 1:200

QT.RIF. 8,761



QUOTE TERRENO	21,615	21,616	21,570	21,647	21,661	21,668	21,669	21,696	21,736	21,752	21,770
DIST.PARZIALI TERRENO	0,598	4,323	6,126	1,639	0,844	0,614	3,856	5,533	3,806	8,661	
QUOTE PROGETTO					21,577	21,682	21,607				
DIST.PARZIALI PROGETTO						4,200	3,000				

SCAVI E BONIFICHE	
STERRO	7,670 mq
SOVRASTRUTTURA STRADALE	
CASSONETTO	8,123 m

SEZIONE N. : 97
 QT. PROGETTO : 21,642
 DIST.PROG. : 950,000
 DIST.PREC. : 14,377
 DIST.SUCC. : 7,950

SEZIONI VIABILITÀ INTERNA

SCALA 1:200

QT.RIF. 8,700

QUOTE TERRENO	21,606	21,653	21,695 21,696 21,698	21,712	21,734	21,739
DIST.PARZIALI TERRENO	3,508	13,172	1,174	12,782	3,709	1,509
QUOTE PROGETTO		21,543	21,642	21,517		
DIST.PARZIALI PROGETTO		3,823	2,276			