




# CARTA DEL RISCHIO ARCHEOLOGICO



  
REGIONE PUGLIA

  
PROVINCIA DI FOGGIA

  
COMUNE DI FOGGIA

  
COMUNE DI SAN SEVERO

**AGROVOLTAICO "LA MOTTA"**

*Progetto per la costruzione e l'esercizio di un impianto agrovoltaico per la produzione di energia elettrica da fonte fotovoltaica e delle relative opere ed infrastrutture connesse, della potenza elettrica di 30,7664 MW DC e 30,00 MW AC, con contestuale utilizzo del terreno ad attività agricole di qualità e apicoltura, da realizzare nel Comune di Foggia (FG) e nel Comune di San Severo (FG) in località "La Motta"*

**PROGETTO DEFINITIVO**

<p>Proponente dell'impianto PV: <b>ILOS</b> INE Foggia 1 Srl Via C. D'Amoroso n. 7, 00186, Roma (RM) PEC: inefoggia1@igamail.it</p> <p><b>THE FOGGIA 1 S.r.l.</b> Piazza di Sant'Anastasia n. 7, 00186, Roma (RM) PEC: inefoggia1@igamail.it</p> <p><b>CHERICONI SERGIO</b> Documento firmato digitalmente, ai sensi del D.Lgs. 28.12.2000 n. 445 s.m.i. e del D.Lgs. 7.03.2005 n. 82 s.m.i.</p>	<p>Gruppo di progettazione: Ing. Giovanni Montanarella - progettazione generale e progettazione elettrica Arch. Giuseppe Pulizzi - progettazione generale e coordinamento gruppo di lavoro Ing. Salvatore Di Croce - progettazione generale, studi e indagini idrologiche e idrauliche Dott. Arturo Urso - studi e progettazione agronomica Ing. Angela Cuozzo - studio d'impatto ambientale e analisi territoriali Geom. Donato Lenzi - studio d'impatto ambientale e rilievi topografici Dott. Geologo Baldassarre F. La Tessa - studi e indagini geologiche, geotecniche e sismiche Dott.ssa Archeologa Paola Guacci - studi e indagini archeologiche Ing. Nicola Robles - valutazione d'impatto acustico Ing. Filippo A. Filippetti - valutazione d'impatto acustico</p>
<p>Proponente del progetto agronomico e Coordinatore generale e progettazione: <b>M2 energia</b> M2 ENERGIA S.r.l. Via C. D'Amoroso n. 6, 71016, San Severo (FG) m2energia@gmail.com - m2energia@pec.it +39 0882 200063 - 340 853112</p> <p><b>GIANCARLO FRANCESCO DIMAURO</b> Documento firmato digitalmente, ai sensi del D.Lgs. 28.12.2000 n. 445 s.m.i. e del D.Lgs. 7.03.2005 n. 82 s.m.i.</p>	<p>Elaborato redatto da: Dott.ssa Archeologa Paola Guacci Archeologa / fascia - Biennio MFC n. 508</p> <p style="text-align: right;"><i>Paola Guacci</i></p> <p>Spazio riservato agli uffici:</p>

<b>PD</b>	Titolo elaborato: <b>Carta del Rischio archeologico</b>	Codice elaborato <b>PD05_05</b>			
N. progetto: FGGF002	N. commessa: -	Codice pratica: -	Protocollo: -	Scale: 1:20000	Formato di stampa: A2
Redatto il: 28/09/2022	Revis. 01 del: -	Revis. 02 del: -	Revis. 03 del: -	Approvato il: -	Nome_file o identificatore: FGGF002_PD05_05_RischioArcheologico

**LEGENDA**

**VRD - Carta del rischio**

- rischio alto
- rischio medio
- rischio basso
- rischio nullo

