

- LEGENDA DEI COLORI E SIMBOLI IN CARTA
- Tracker 1x28
 - Tracker 1x14
 - Conversion unit
 - Cabina SCADA
 - Cabina Utente
 - Cabina distributore
 - Recinzione di impianto
 - Cavidotto MT impianto Capua 1
 - Cavidotto MT impianto Capua 3
 - Cavidotto MT linea doppia
 - Elettrodotta aereo MT in cavo (linea singola)
 - Elettrodotta aereo MT in cavo (linea doppia)
 - Ingresso
 - Cabina Primaria AT/MT "Ponte Annibale"
 - Viabilità di impianto

PPR Regione Campania
 Beni paesaggistici
 Aree tutelate dal DM ai sensi del comma 1 lettere c) e d) dell'articolo 136 del Codice
 Territori tutelati


- Parziale storico
- Parziale
- Parziale a completamento
- Parziale di sovrapposizione
- Totale

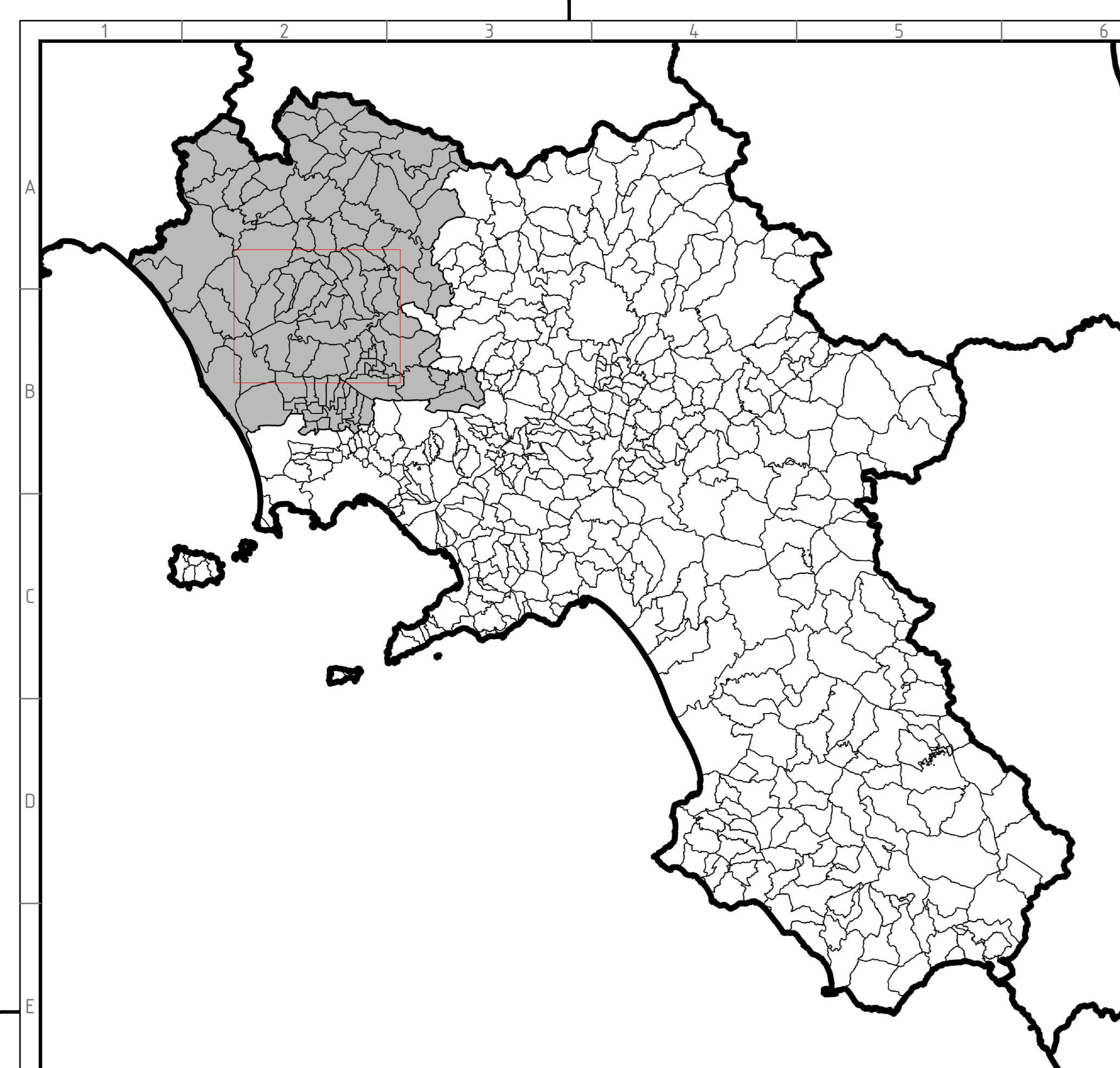
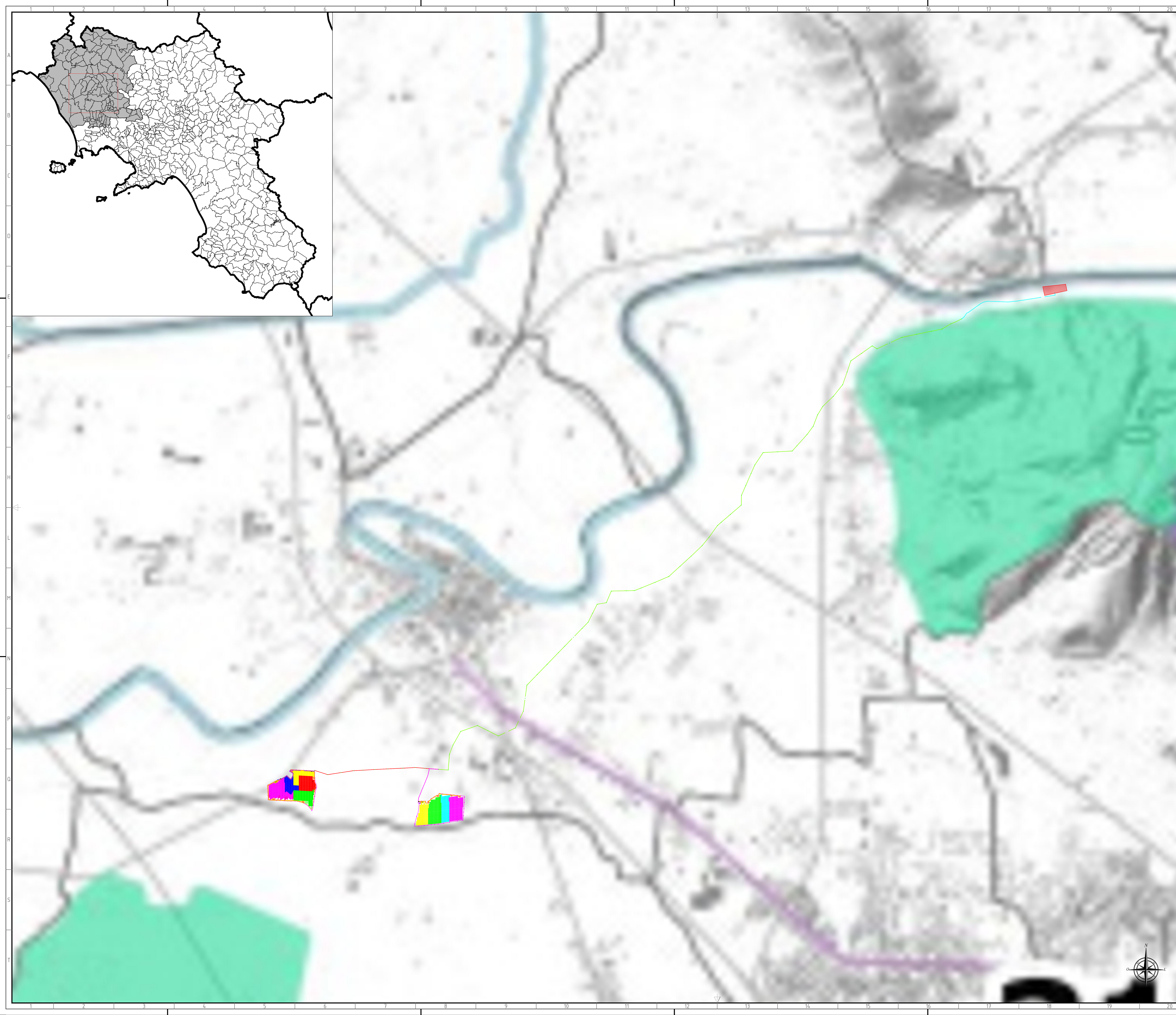
DD	12/07/2022	PRIMA EMISSIONE	L. Grassano	G. Alfano	L. Sblendido
REGIONE REGION	DATA DATE	DESCRIZIONE DESCRIPTION	PREPARATO PREPARED	CONTROLLATO CHECKED	VALUTATO VALGATED
REGIONE CAMPANIA PROVINCIA DI CASERTA COMUNE DI CAPUA			C 2 2 B L E 0 0 2 0 7		

Green & Green S.r.l.
 Via V. Alfari, snc,
 87036 Rende (CS) - Italy
 P.IVA 02990010785
 Ph. (+39) 0984 846295
 Fax (+39) 0984 1711470
 www.green-green.it




Il tecnico
 Ing. Leonardo Sblendido


IMPIANTO FOTOVOLTAICO "CAPUA 1-3" E OPERE DI CONNESSIONE	DEFINITIVO								
<table border="1"> <tr> <td>PRODOTTORE</td> <td>TRISOL 18 S.r.l.</td> </tr> <tr> <td>TITOLO</td> <td>C22BL E00207 (Piano Paesaggistico Regionale)</td> </tr> </table>	PRODOTTORE	TRISOL 18 S.r.l.	TITOLO	C22BL E00207 (Piano Paesaggistico Regionale)	<table border="1"> <tr> <td>PRODOTTORE</td> <td>TRISOL 18 S.r.l.</td> </tr> <tr> <td>TITOLO</td> <td>C22BL E00207 (Piano Paesaggistico Regionale)</td> </tr> </table>	PRODOTTORE	TRISOL 18 S.r.l.	TITOLO	C22BL E00207 (Piano Paesaggistico Regionale)
PRODOTTORE	TRISOL 18 S.r.l.								
TITOLO	C22BL E00207 (Piano Paesaggistico Regionale)								
PRODOTTORE	TRISOL 18 S.r.l.								
TITOLO	C22BL E00207 (Piano Paesaggistico Regionale)								





LEGENDA DEI COLORI E SIMBOLI IN CARTA

-  Tracker 1x28
-  Tracker 1x14
-  Conversion unit
-  Cabina SCADA
-  Cabina Utente
-  Cabina distributore
-  Recinzione di impianto
-  Cavidotto MT impianto Capua 1
-  Cavidotto MT impianto Capua 3
-  Cavidotto MT linea doppia
-  Elettrodotto aereo MT in cavo (linea singola)
-  Elettrodotto aereo MT in cavo (linea doppia)
-  Ingresso
-  Cabina Primaria AT/MT "Ponte Annibale"
-  Viabilità di impianto

PPR Regione Campania
 Beni paesaggistici
 Aree tutelate dai DM ai sensi del comma 1 lettere c) e d) dell'articolo 136 del Codice
 Ambiti di tutela
 Emergenze isolate casertane

DD	12/07/2022	PRIMA EMISSIONE	L. Grandos	G. Alfano	L. Sblendido
REGIONE REGIONE	DATA DATE	DESCRIZIONE DESCRIPTION	PREPARATO PREPARED	CONTROLLATO CHECKED	VALUTATO VALGATED
REGIONE CAMPANIA PROVINCIA DI CASERTA COMUNE DI CAPUA			C 2 2 B L E 0 0 2 0 7		

Green & Green S.r.l.
 Via V. Affari, snc,
 87036 Rende (CS) - Italy
 P.IVA 0290010795
 Ph. (+39) 0984 846295
 Fax (+39) 0984 1711470
 www.green.it

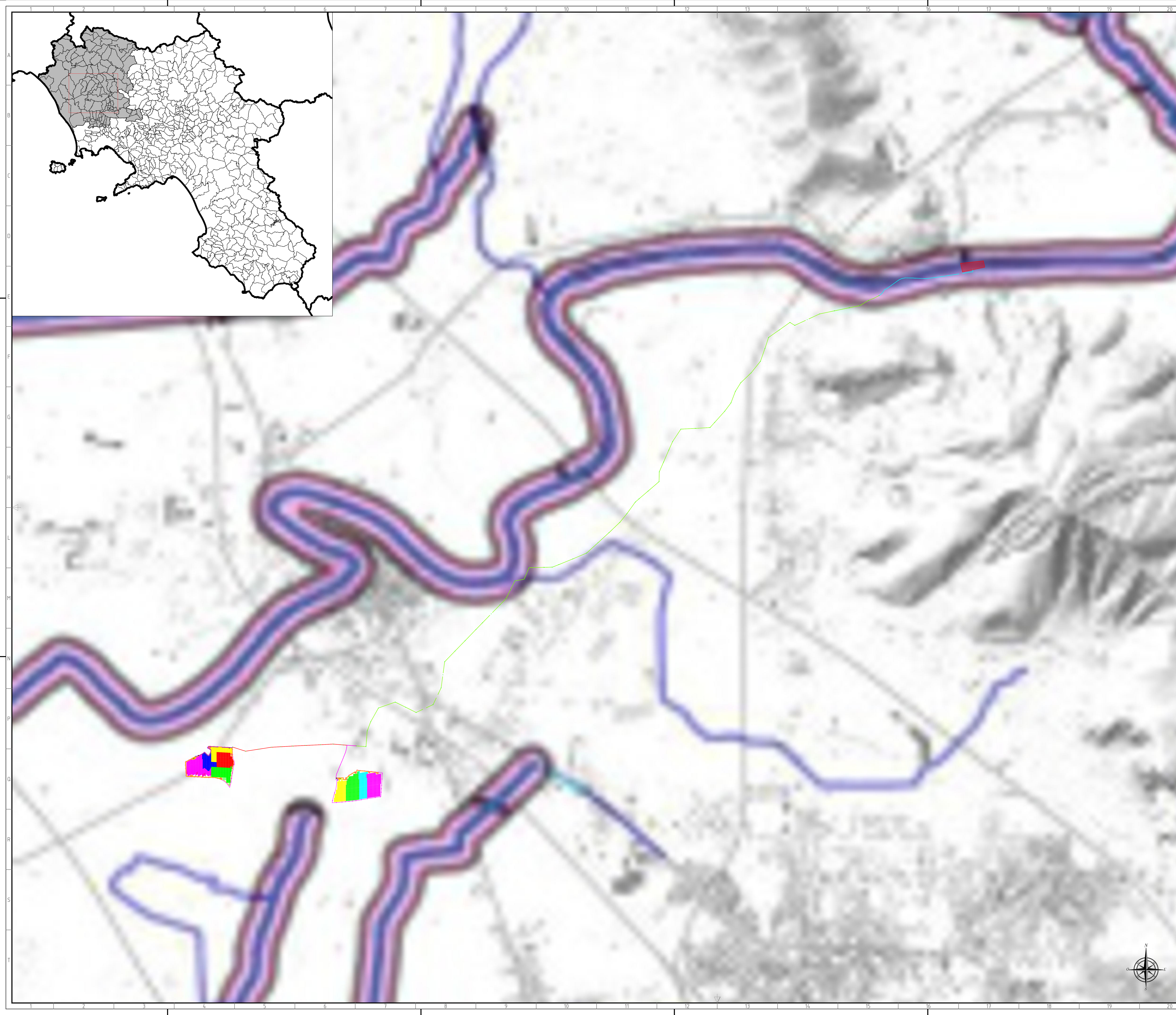
green & green
 WE ENGINEERING

Il tecnico
 Ing. Leonardo Sblendido



IMPIANTO FOTOVOLTAICO "CAPUA 1-3" E OPERE DI CONNESSIONE	PRODOTTORE PRODUCE	DEFINITIVO	DATA DATE	VALORE VALUE
	AD	AD	11/06/2022	1.100.000
	PUBBLICA	111	111	2.45.12

PRODOTTORE TRISOL 18 S.r.l.
 TITOLO C22B1002_07_INQUADRAMENTO SU P.P.R. (Piano Paesaggistico Regionale)








LEGENDA DEI COLORI E SIMBOLI IN CARTA

-  Tracker 1x28
-  Tracker 1x14
-  Conversion unit
-  Cabina SCADA
-  Cabina Utente
-  Cabina distributore
-  Recinzione di impianto
-  Cavidotto MT impianto Capua 1
-  Cavidotto MT impianto Capua 3
-  Cavidotto MT linea doppia
-  Elettrodotta aereo MT in cavo (linea singola)
-  Elettrodotta aereo MT in cavo (linea doppia)
-  Ingresso
-  Cabina Primaria AT/MT "Ponte Annibale"
-  Viabilità di impianto

PPR Regione Campania
 Beni paesaggistici
 Aree tutelate per legge ai sensi dell'articolo 142 del Codice

Corsi d'acqua (lettera c)


Acque pubbliche

-  Corsi d'acqua inclusi nell'elenco delle Acque Pubbliche
-  Corsi d'acqua non inclusi nell'elenco delle Acque Pubbliche
-  Corsi d'acqua scomparsi
-  Corsi d'acqua Interregionali (tratti extra Regione Campania)
-  Buffer a 150 mt dal corso d'acqua

DD	12/07/2022	PRIMA EMISSIONE	L. Grandos	G. Affaro	L. Sblendido
REGIONE REGION	DATA DATE	DESCRIZIONE DESCRIPTION	PREPARATO PREPARED	CONTROLLATO CHECKED	VALUTATO VALGATED
REGIONE CAMPANIA PROVINCIA DI CASERTA COMUNE DI CAPUA			C 2 2 B L E 0 0 2 0 7		


Green & Green S.r.l.
 Via V. Affari, snc,
 87036 Rende (CS) - Italy
 P.IVA 02900010782
 Ph. (+39) 0984 846295
 Fax (+39) 0984 1711470
 www.green-green.it

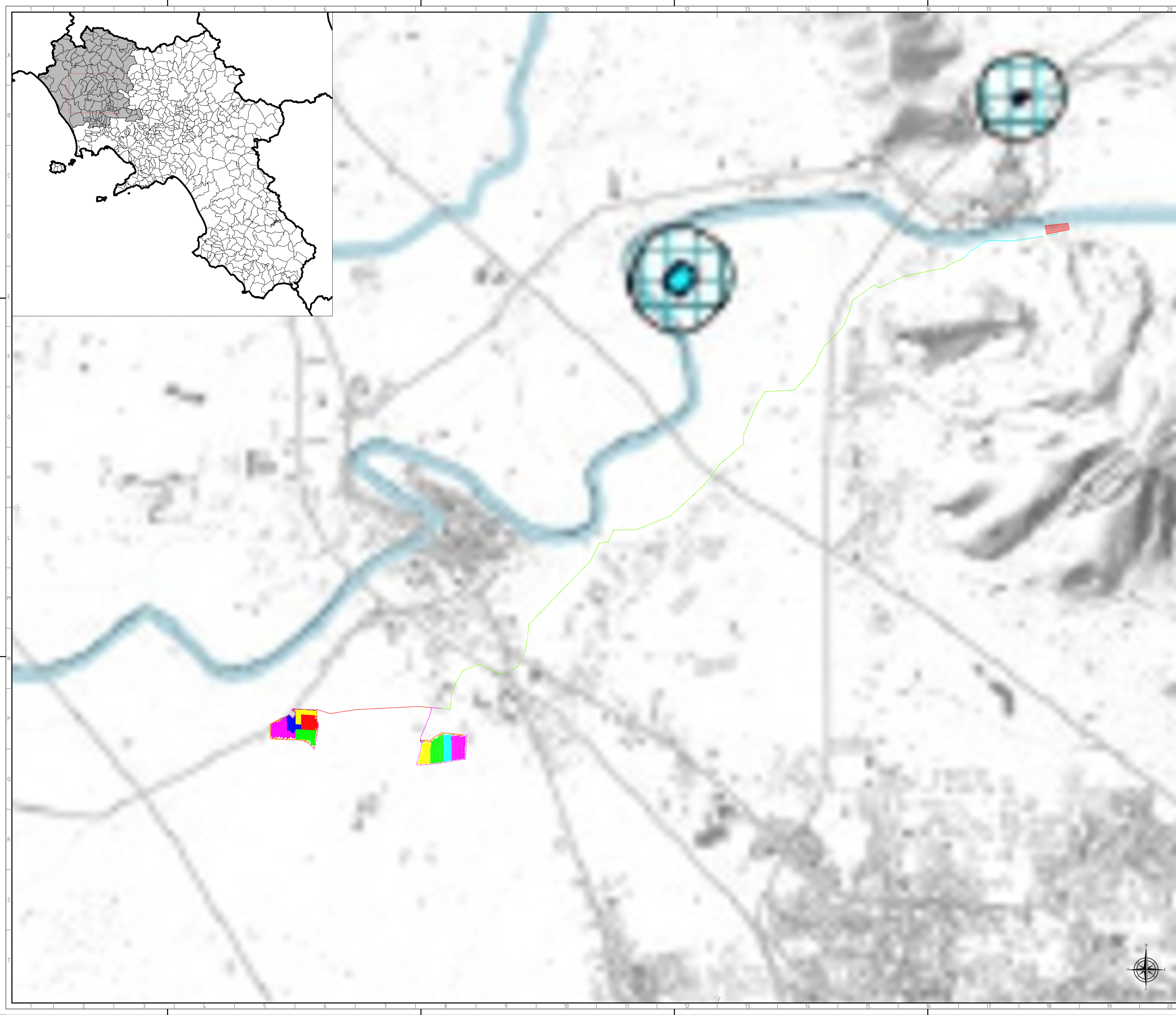
Il tecnico
 Ing. Leonardo Sblendido



IMPIANTO FOTOVOLTAICO "CAPUA 1-3" E OPERE DI CONNESSIONE		DEFINITIVO			
PROGETTO	PROGETTO	PROGETTO	PROGETTO	PROGETTO	PROGETTO
PROVA	PROVA	PROVA	PROVA	PROVA	PROVA
PROVA	PROVA	PROVA	PROVA	PROVA	PROVA
PROVA	PROVA	PROVA	PROVA	PROVA	PROVA

PRODOTTORE	TRISOL 18 S.r.l.
TITOLO	C22BL002_07_INDIADRAMENTO SU P.P.R. (Piano Paesaggistico Regionale)





- LEGENDA DEI COLORI E SIMBOLI IN CARTA
- Tracker 1x28
 - Tracker 1x14
 - Conversion unit
 - Cabina SCADA
 - Cabina Utente
 - Cabina distributore
 - Recinzione di impianto
 - Cavidotto MT impianto Capua 1
 - Cavidotto MT impianto Capua 3
 - Cavidotto MT linea doppia
 - Elettrodotto aereo MT in cavo (linea singola)
 - Elettrodotto aereo MT in cavo (linea doppia)
 - Ingresso
 - Cabina Primaria AT/MT "Ponte Annibale"
 - Viabilità di impianto

PPR Regione Campania
 Beni paesaggistici
 Aree tutelate per legge ai sensi dell'articolo 142 del Codice

Laghi (lettera b) - Zone Umide di importanza internazionale (Ramsar)
 da DM (lettera i)

- Laghi
- Fascia di rispetto della profondità di 300 mt dal perimetro del lago

DD	12/07/2022	PRIMA EMISSIONE	L. Grandoso	G. Alfano	L. Sblendido
REGIONE REGION	DATA DATE	DESCRIZIONE DESCRIPTION	PREPARED PREPARED	CONTROLLED CHECKED	VALUATED VALUATED
REGIONE CAMPANIA PROVINCIA DI CASERTA COMUNE DI CAPUA			C 2 2 B L E 0 0 2 0 7		

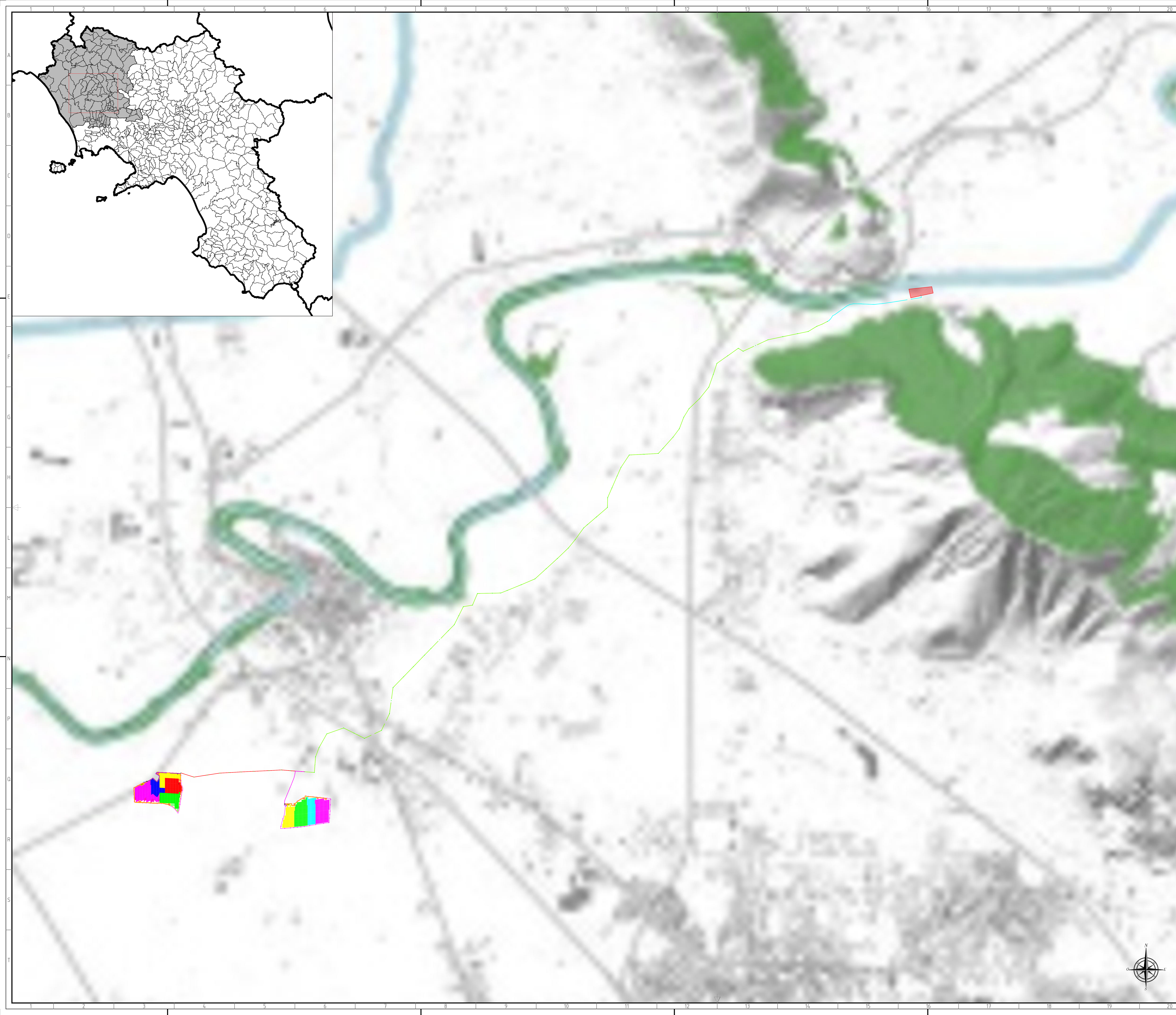
Green & Green S.r.l.
 Via V. Alfari, snc,
 87036 Rende (CS) - Italy
 P.IVA 02900010782
 Ph. (+39) 0984 846295
 Fax (+39) 0984 1711470
 www.green-green.it

Il tecnico
 Ing. Leonardo Sblendido










IMPIANTO FOTOVOLTAICO "CAPUA 1-3" E OPERE DI CONNESSIONE	DEFINITIVO			
	PROG. PROGETTO	PROG. PROGETTO	PROG. PROGETTO	PROG. PROGETTO
PROG. PROGETTO	PROG. PROGETTO	PROG. PROGETTO	PROG. PROGETTO	PROG. PROGETTO
PROG. PROGETTO	PROG. PROGETTO	PROG. PROGETTO	PROG. PROGETTO	PROG. PROGETTO


PRODOTTORE
 TRISOL 18 S.r.l.

TITOLO DEL P.P.R.
 C22B1E002_07 - INQUADRAMENTO SU P.P.R. (Piano Paesaggistico Regionale)



LEGENDA DEI COLORI E SIMBOLI IN CARTA

-  Tracker 1x28
-  Tracker 1x14
-  Conversion unit
-  Cabina SCADA
-  Cabina Utente
-  Cabina distributore
-  Recinzione di impianto
-  Cavidotto MT impianto Capua 1
-  Cavidotto MT impianto Capua 3
-  Cavidotto MT linea doppia
-  Elettrodotto aereo MT in cavo (linea singola)
-  Elettrodotto aereo MT in cavo (linea doppia)
-  Ingresso
-  Cabina Primaria AT/MT "Ponte Annibale"
-  Viabilità di impianto

PPR Regione Campania
 Beni paesaggistici
 Aree tutelate per legge ai sensi dell'articolo 142 del Codice
 Boschi (lettera g)
 Boschi

DD	12/07/2022	PRIMA EMISSIONE	L. Grandos	G. Affaro	L. Sblendido
REGIONE REGIONE	DATA DATE	DESCRIZIONE DESCRIPTION	PREPARATO PREPARED	CONTROLLATO CHECKED	VALUTATO VALGATED
REGIONE CAMPANIA PROVINCIA DI CASERTA COMUNE DI CAPUA			C 2 2 B L E 0 0 2 0 7		


Il tecnico
 Ing. Leonardo Sblendido

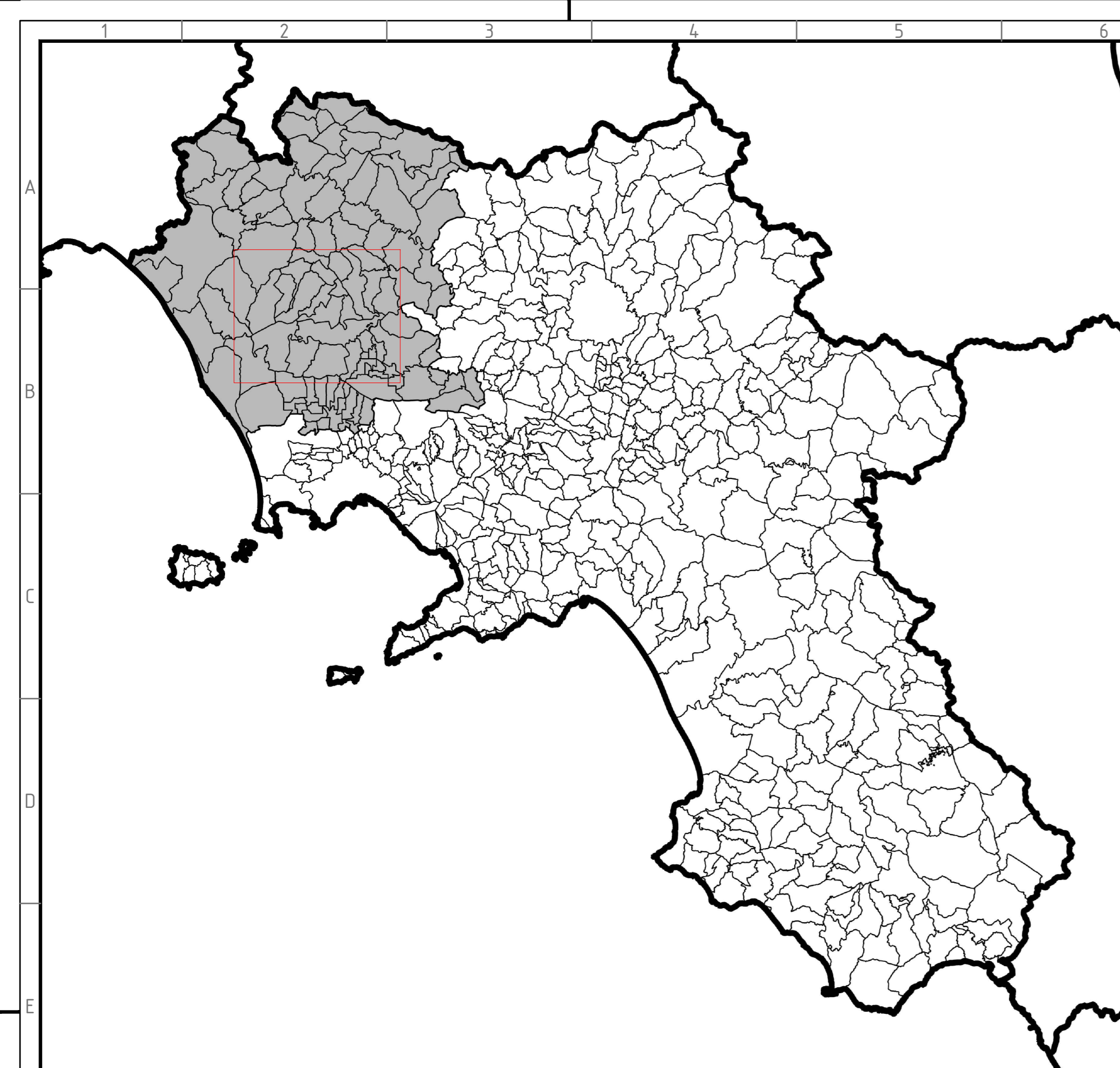
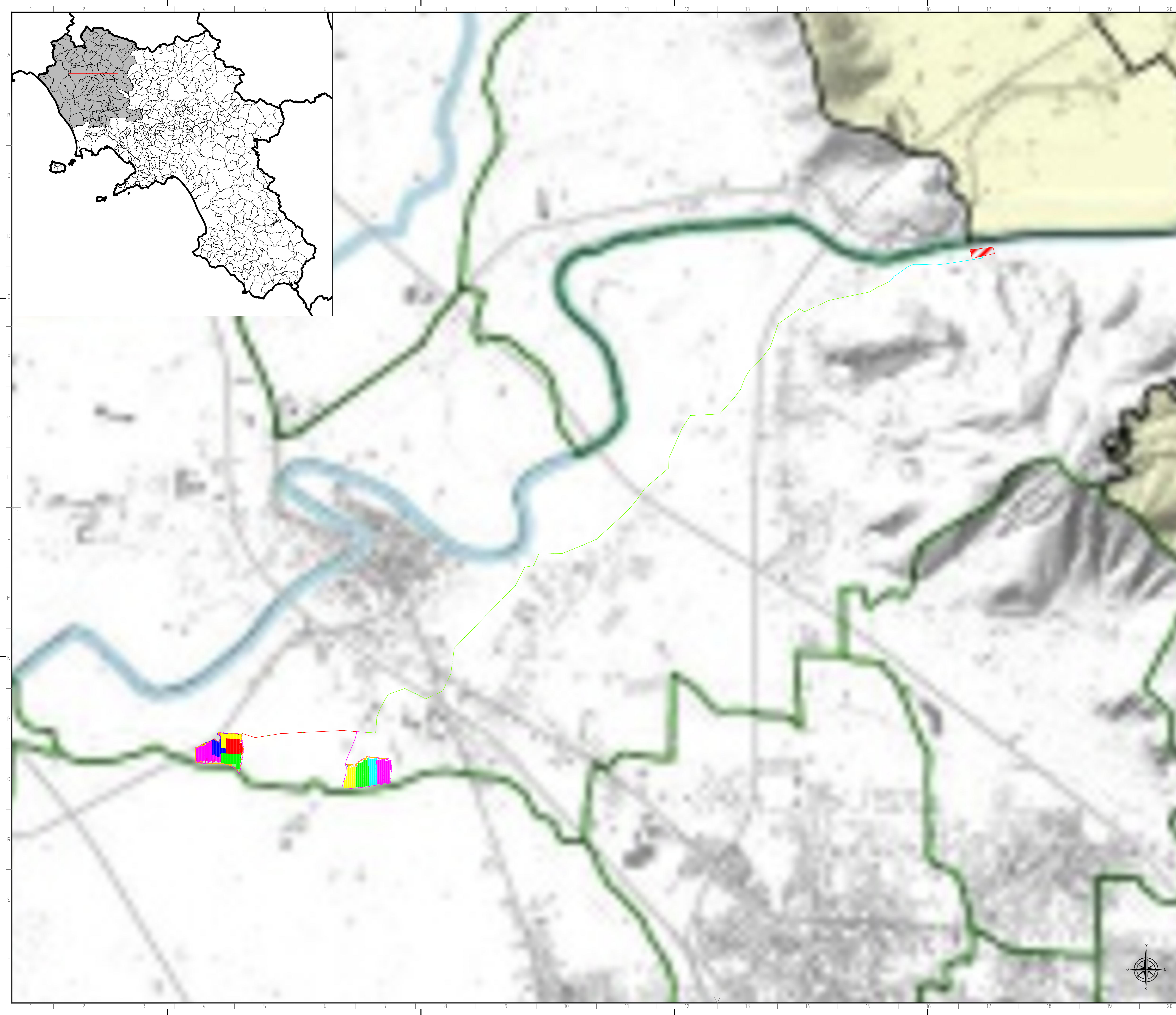



Green & Green S.r.l.
 Via V. Affari, snc,
 87036 Rende (CS) - Italy
 P.IVA 02900010785
 Ph. (+39) 0984 846295
 Fax (+39) 0984 1711470
 www.green-green.it

IMPIANTO FOTOVOLTAICO "CAPUA 1-3" E OPERE DI CONNESSIONE	DEFINITIVO
PRODOTTORE: TRISOL 18 S.r.l.	PROGETTISTA: green & green
SCALE: 1:10000	SCALE: 1:10000
DATA: 12/07/2022	DATA: 12/07/2022

PRODOTTORE	TRISOL 18 S.r.l.
TITOLO	C22BLE02_07 - INQUADRAMENTO SU P.P.R. (Piano Paesaggistico Regionale)





- LEGENDA DEI COLORI E SIMBOLI IN CARTA**
- Tracker 1x28
 - Tracker 1x14
 - Conversion unit
 - Cabina SCADA
 - Cabina Utente
 - Cabina distributore
 - Recinzione di impianto
 - Cavidotto MT impianto Capua 1
 - Cavidotto MT impianto Capua 3
 - Cavidotto MT linea doppia
 - Elettrodotto aereo MT in cavo (linea singola)
 - Elettrodotto aereo MT in cavo (linea doppia)
 - Ingresso
 - Cabina Primaria AT/MT "Ponte Annibale"
 - Viabilità di impianto

PPR Regione Campania
 Beni paesaggistici
 Aree tutelate per legge ai sensi dell'articolo 142 del Codice
 Comuni con aree gravate da usi civici in ha

0
0 - 1.000Ha
1.000 - 2.000Ha
2.000 - 3.000Ha
3.000 - 4.000Ha
4.000 - 5.000Ha
5.000 - 6.000Ha
> 7.000Ha

DD	12/07/2022	PRIMA EMISSIONE	L. Grandos	G. Alfano	L. Splendido
REGIONE REGIONE	DATA DATA	DESCRIZIONE DESCRIPTION	PREPARATO PREPARED	CONTROLLATO CHECKED	VALIGIATO MILEATED
REGIONE CAMPANIA PROVINCIA DI CASERTA COMUNE DI CAPUA			C 2 2 B L E 0 0 2 0 7		

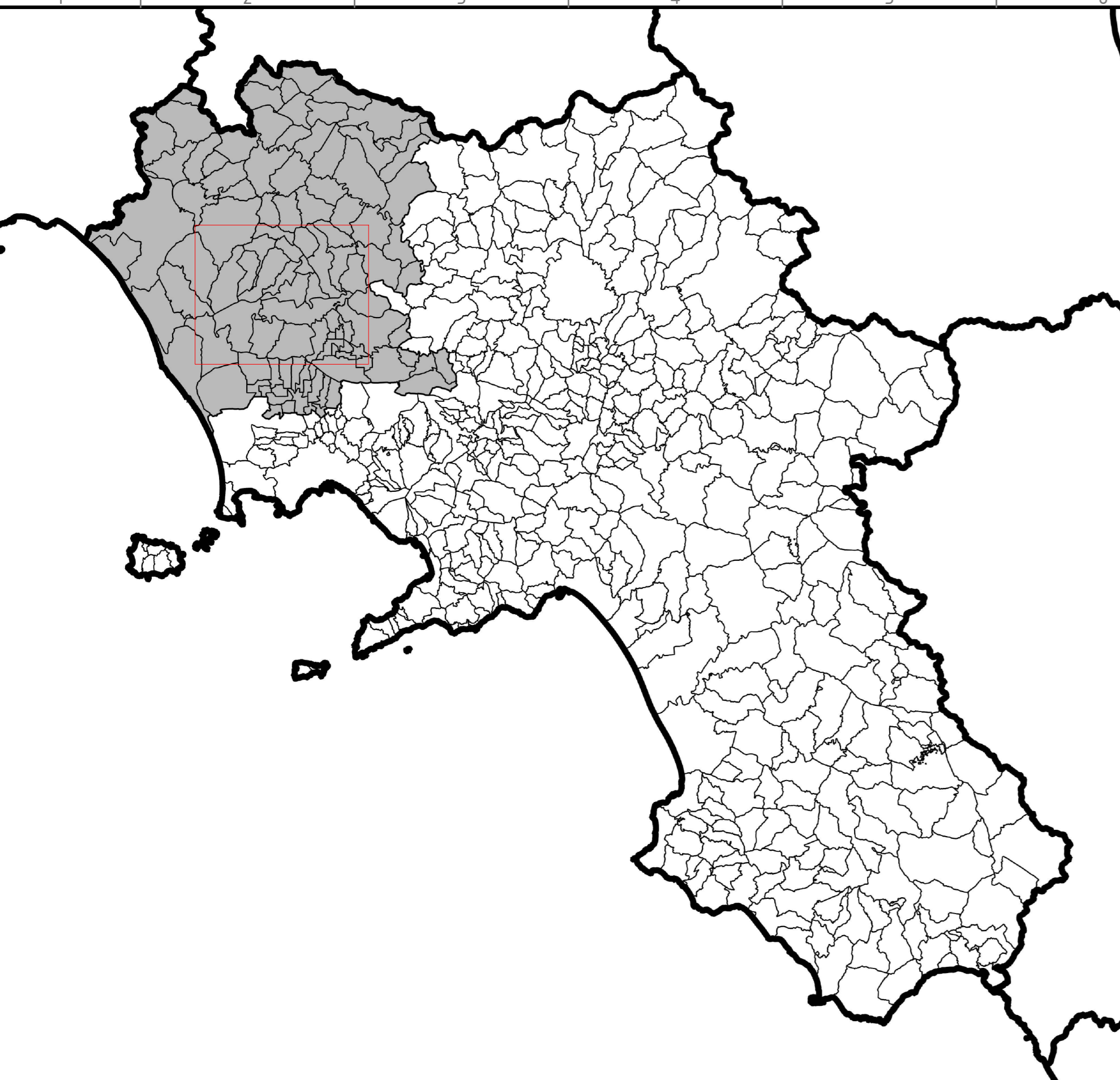
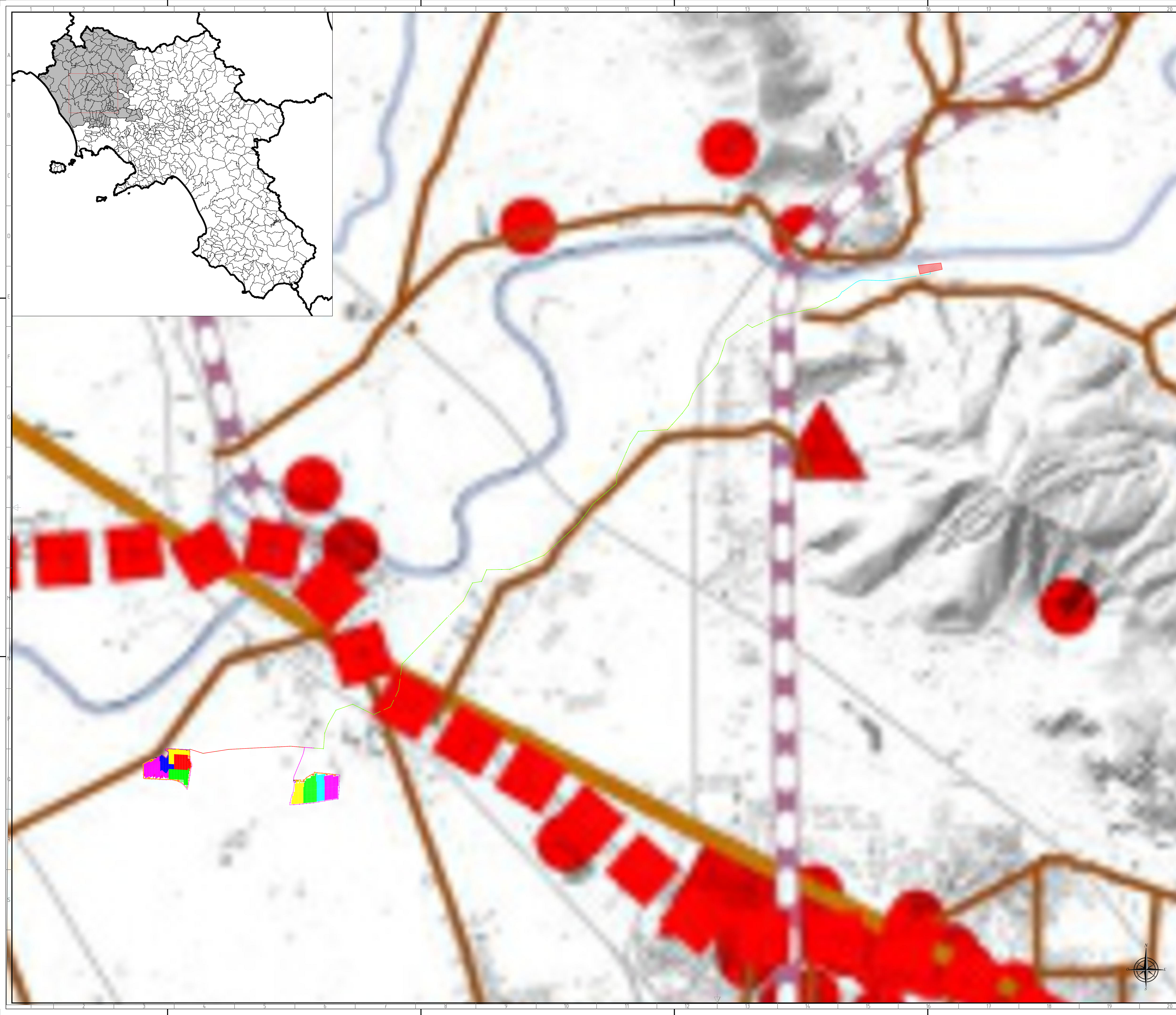
Green & Green S.r.l.
 Via V. Alfari, snc,
 87036 Rende (CS) - Italy
 P.IVA 02900010792
 Ph. (+39) 0984 846295
 Fax (+39) 0984 1711470
 www.green-green.it

Il tecnico
 Ing. Leonardo Splendido







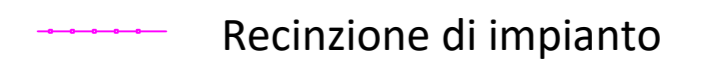








IMPIANTO FOTOVOLTAICO "CAPUA 1-3" E OPERE DI CONNESSIONE	DEFINITIVO			
	NUM. REG. REG. REG.	PROV. PROV. PROV.	FOUNO FOUNO	DATA DATA
	AD	AD	1.10.0000	
	PUBBLICA	111	6.6.12	

PRODOTTORE	TITOLO
TRISOL 18 S.r.l.	C22BE002_07_INQUADRAMENTO SU P.P.R. (Piano Paesaggistico Regionale)


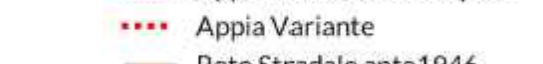




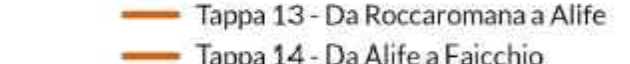
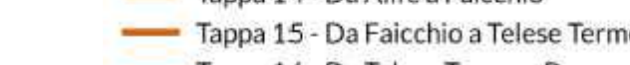
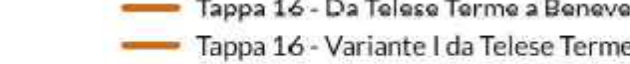
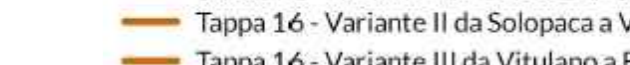
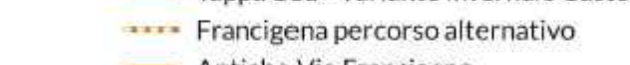

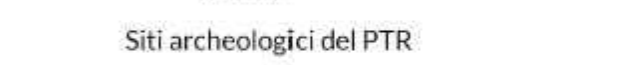
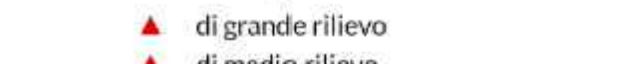
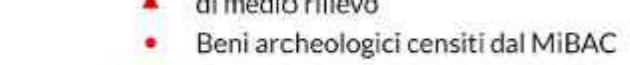



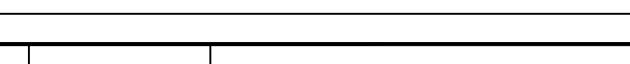










LEGENDA DEI COLORI E SIMBOLI IN CARTA

-  Tracker 1x28
-  Tracker 1x14
-  Conversion unit
-  Cabina SCADA
-  Cabina Utente
-  Cabina distributore
-  Recinzione di impianto
-  Cavidotto MT impianto Capua 1
-  Cavidotto MT impianto Capua 3
-  Cavidotto MT linea doppia
-  Elettrodotto aereo MT in cavo (linea singola)
-  Elettrodotto aereo MT in cavo (linea doppia)
-  Ingresso
-  Cabina Primaria AT/MT "Ponte Annibale"
-  Viabilità di impianto


PPR Regione Campania
Beni paesaggistici
Aree tutelate per legge ai sensi dell'articolo 142 del Codice
Zone di interesse archeologico (lettera m)

-  Appia-Tralana
-  Appia-Tracciato Principale
-  Appia Variante
-  Rete Stradale ante 1945
-  Sistema viario di età romana
-  Via Francigena nel Sud
-  Tappa 10 - da Minturno a Sessa A.
-  Tappa 11 - Da Sessa Aurunca a Teano
-  Tappa 12 - Da Teano a Roccaromana
-  Tappa 13 - Da Roccaromana a Alife
-  Tappa 14 - Da Alife a Falchion
-  Tappa 15 - Da Falchion a Telesse Terme
-  Tappa 16 - Da Telesse Terme a Benevento
-  Tappa 16 - Variante I da Telesse Terme a Solopaca
-  Tappa 16 - Variante II da Solopaca a Vitulano
-  Tappa 16 - Variante III da Vitulano a Benevento
-  Tappa 17 - Da Benevento a Buonabergo
-  Tappa 18 - Da Buonabergo a Celie San Vito (Puglia)
-  Tappa 18a - Variante invernale Castellfranco Misciano
-  Francigena percorso alternativo
-  Antiche Vie Francigene
-  Tratturi
-  Siti archeologici del PTR
-  di grande rilievo
-  di medio rilievo
-  Beni archeologici censiti dal MiBAC
-  Grotte
-  Aste principali

DD	12/07/2022	PRIMA EMISSIONE	L. Grassano	G. Alfano	L. Sblendido
REGIONE REGIONE	DATA DATE	DESCRIZIONE DESCRIPTION	PREPARATO PREPARED	CONTROLLATO CHECKED	VALIGIATO VALIDATED
REGIONE CAMPANIA PROVINCIA DI CASERTA COMUNE DI CAPUA			C 2 2 B L E 0 0 2 0 7		

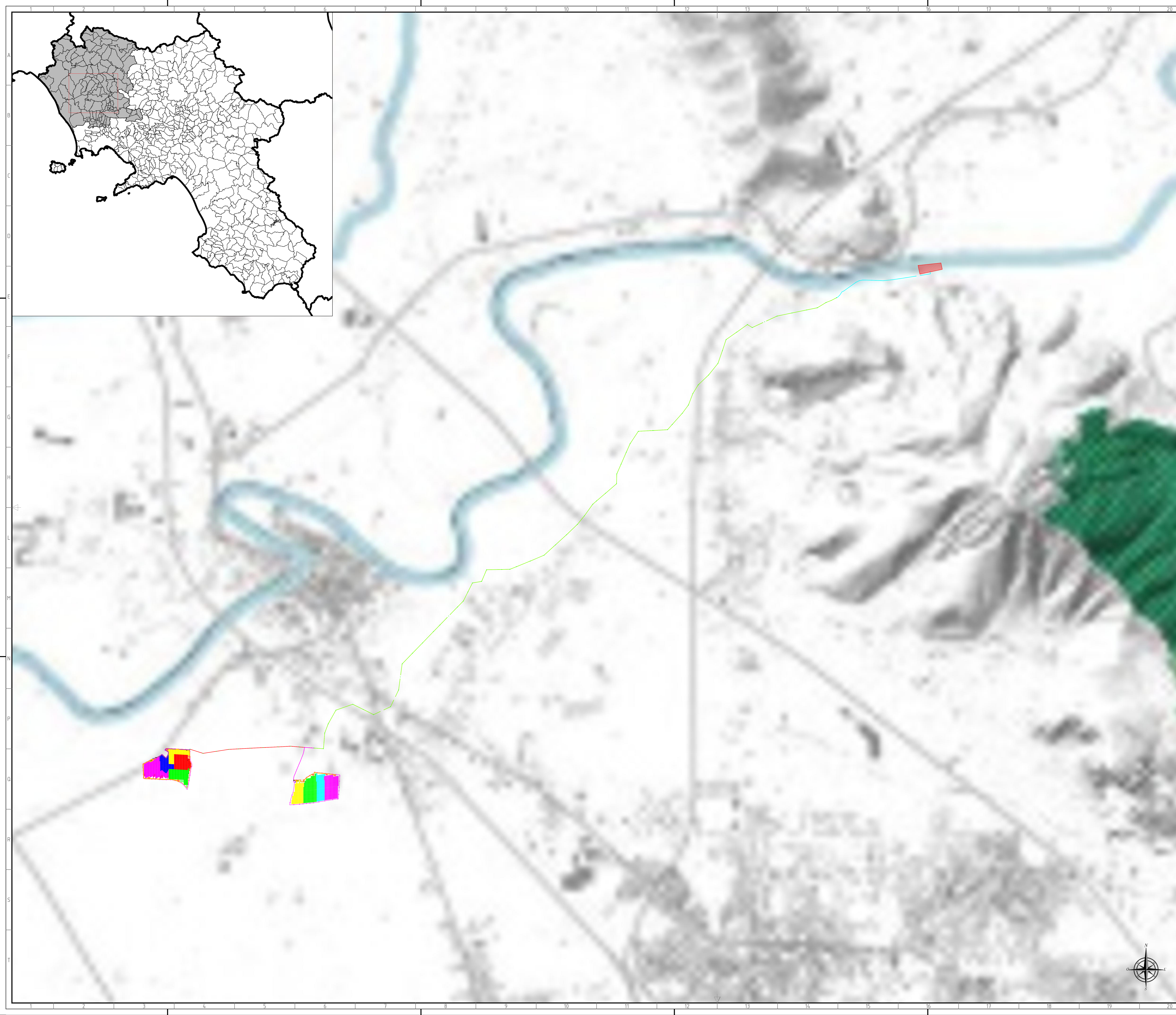
Green & Green S.r.l.
Via V. Affari, snc,
87036 Rende (CS) - Italy
P.IVA 02900010782
Ph. (+39) 0984 846295
Fax (+39) 0984 1711470
www.green-green.it

Il tecnico
Ing. Leonardo Sblendido



IMPIANTO FOTOVOLTAICO "CAPUA 1-3" E OPERE DI CONNESSIONE	PROGETTO PROJET	DEFINITIVO
NUM. REG. REG. NUM.	PROV. REGIONE REGIONE	FORMA FORMA
AD	AD	AD
1:10000	1:10000	1:10000
11	11	11
7/12	7/12	7/12

PRODOTTO	TRISOL 18 S.r.l.
TITOLO TITL	C22BL002_07_INQUADRAMENTO SU P.P.R. (Piano Paesaggistico Regionale)



LEGENDA DEI COLORI E SIMBOLI IN CARTA

- Tracker 1x28
- Tracker 1x14
- Conversion unit
- Cabina SCADA
- Cabina Utente
- Cabina distributore
- Recinzione di impianto
- Cavidotto MT impianto Capua 1
- Cavidotto MT impianto Capua 3
- Cavidotto MT linea doppia
- Elettrodotto aereo MT in cavo (linea singola)
- Elettrodotto aereo MT in cavo (linea doppia)
- Ingresso
- Cabina Primaria AT/MT "Ponte Annibale"
- Viabilità di impianto

- PPR Regione Campania
 Quadro degli strumenti di salvaguardia paesaggistica ambientale
- Strumenti paesaggistici
 Caserta e San Nicola La Strada
- P.I.
 - P.L.R.
 - R.U.A.
 - C.R.U.E.
 - P.C.M.
 - PARCO REGGIA
 - V.A.T.


DO	12/07/2022	PRIMA EMISSIONE	L. Grandos	G. Affaro	L. Splendido
REGIONE REGION	DATA DATE	DESCRIZIONE DESCRIPTION	PREPARATO PREPARED	CONTROLLATO CHECKED	NUMERO NUMBER
REGIONE CAMPANIA PROVINCIA DI CASERTA COMUNE DI CAPUA			C 2 2 B L E 0 0 2 0 7		

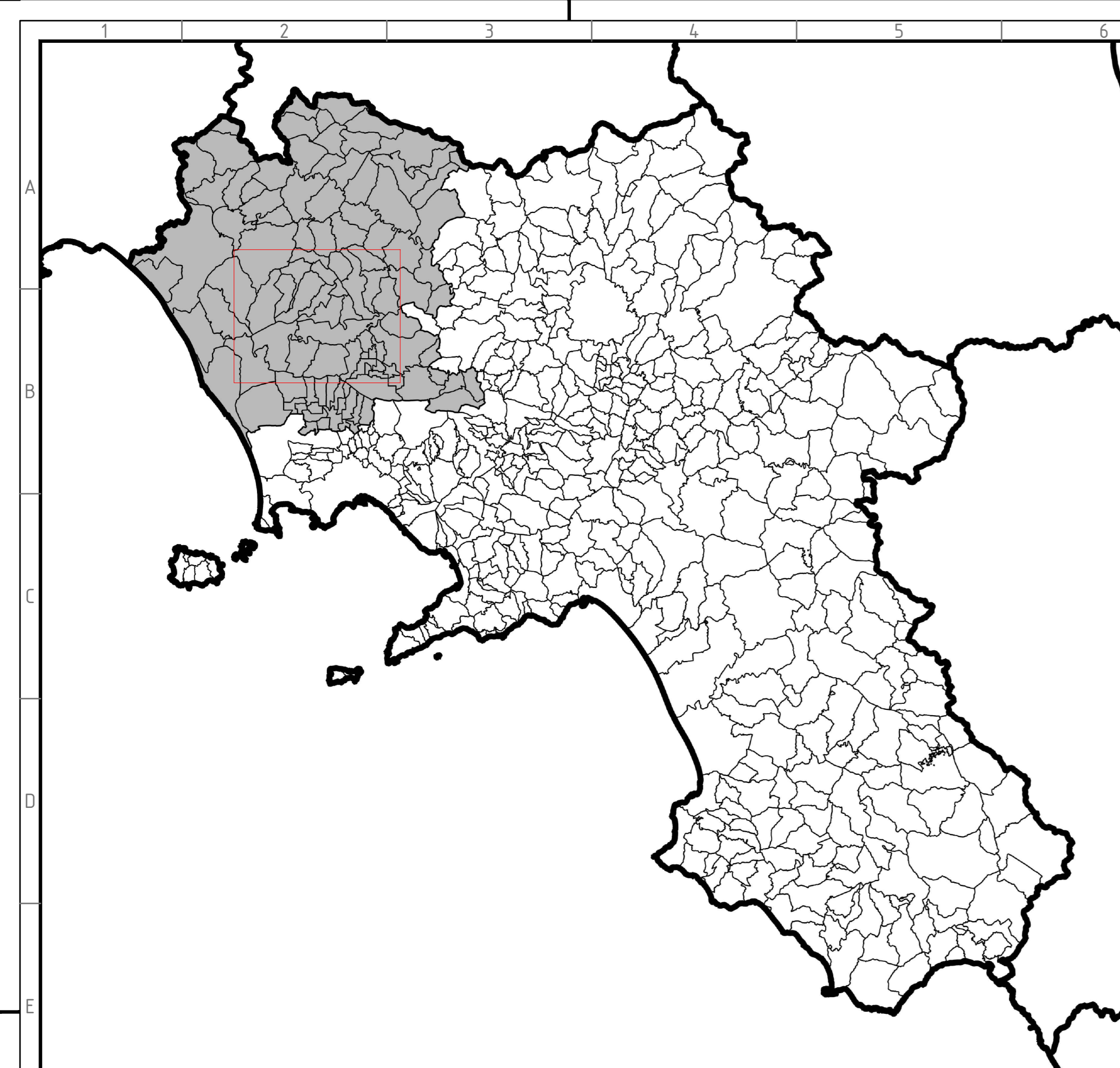
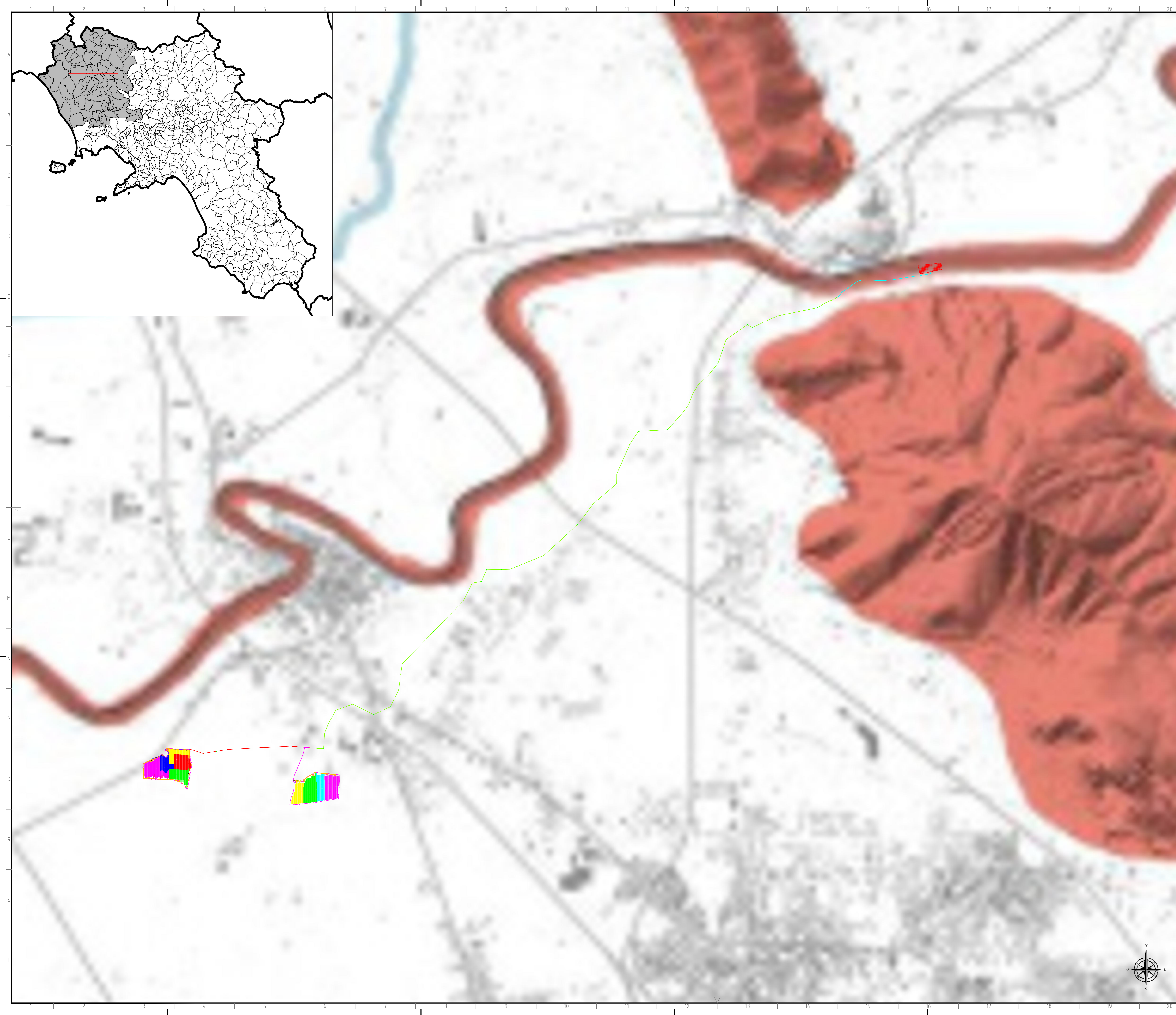
Green & Green S.r.l.
 Via V. Affari, snc,
 87036 Rende (CS) - Italy
 P.IVA 02900010795
 Ph. (+39) 0984 846295
 Fax (+39) 0984 1711470
 www.green-green.it

Il tecnico
 Ing. Leonardo Splendido

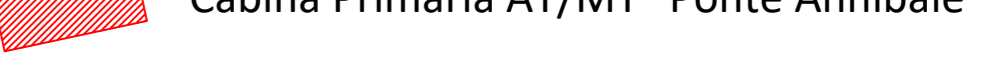
IMPIANTO FOTOVOLTAICO "CAPUA 1-3" E OPERE DI CONNESSIONE	PROGETTO DEFINITIVO	SCALA SCALE
PROGETTO	PROGETTO	SCALA SCALE
PROGETTO	PROGETTO	SCALA SCALE

PROGETTO	TITOLO TITLE
TRISOL 18 S.r.l.	C22BE02_07_INQUADRAMENTO SU P.P.R. (Piano Paesaggistico Regionale)





LEGENDA DEI COLORI E SIMBOLI IN CARTA

-  Tracker 1x28
-  Tracker 1x14
-  Conversion unit
-  Cabina SCADA
-  Cabina Utente
-  Cabina distributore
-  Recinzione di impianto
-  Cavidotto MT impianto Capua 1
-  Cavidotto MT impianto Capua 3
-  Cavidotto MT linea doppia
-  Elettrodotto aereo MT in cavo (linea singola)
-  Elettrodotto aereo MT in cavo (linea doppia)
-  Ingresso
-  Cabina Primaria AT/MT "Ponte Annibale"
-  Viabilità di impianto

PPR Regione Campania
 Quadro degli strumenti di salvaguardia paesaggistica ambientale
 Siti Rete Natura 2000

-  Rete Natura 2000 Marina
-  Rete Natura 2000 Terrestre

DD	12/07/2022	PRIMA EMISSIONE	L. Grandos	G. Affaro	L. Sblendido
REGIONE REGION	DATA DATE	DESCRIZIONE DESCRIPTION	PREPARATO PREPARED	CONTROLLATO CHECKED	VALIGATO VALIDATED
REGIONE CAMPANIA PROVINCIA DI CASERTA COMUNE DI CAPUA			C 2 2 B L E 0 0 2 0 7		

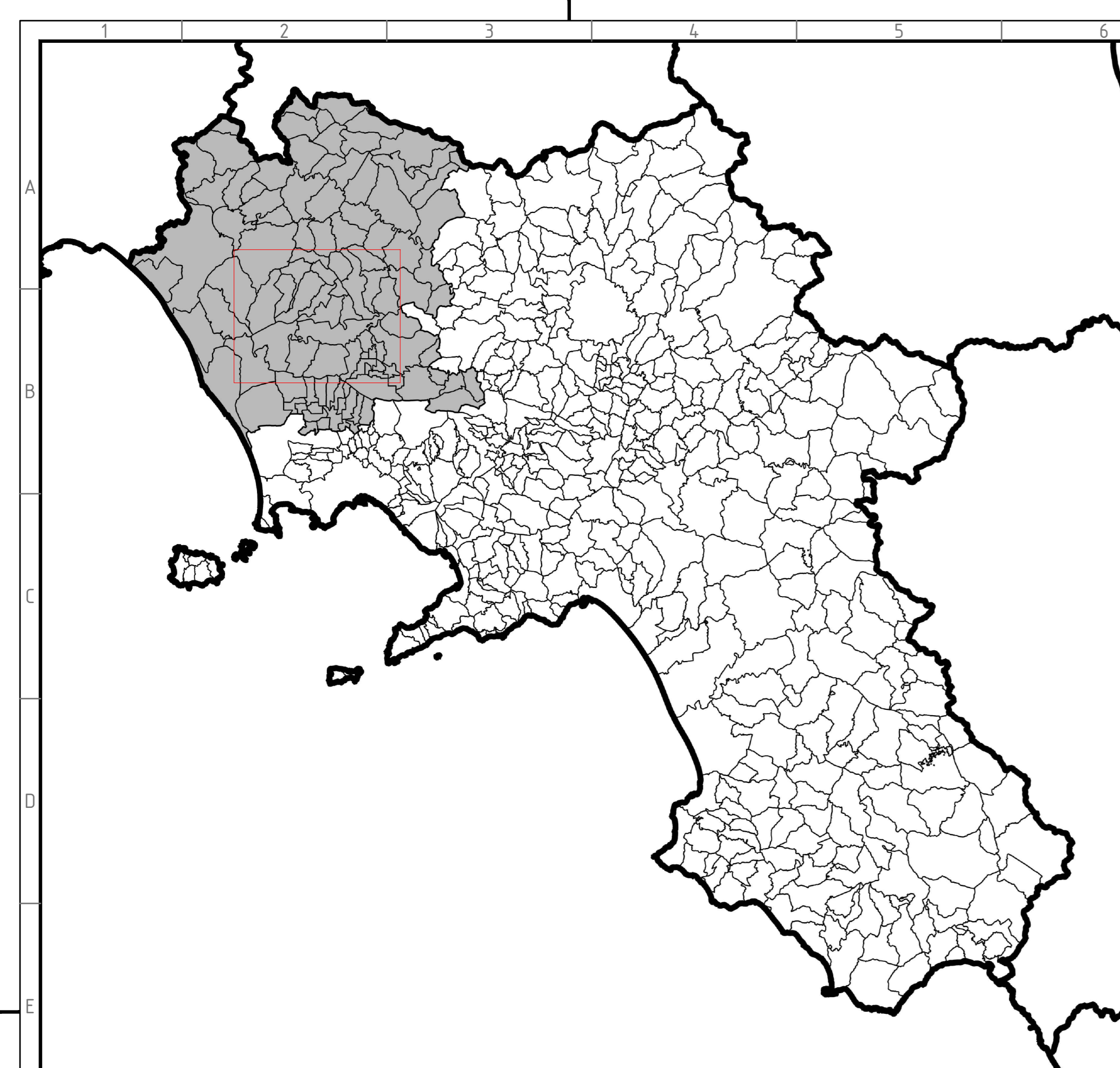
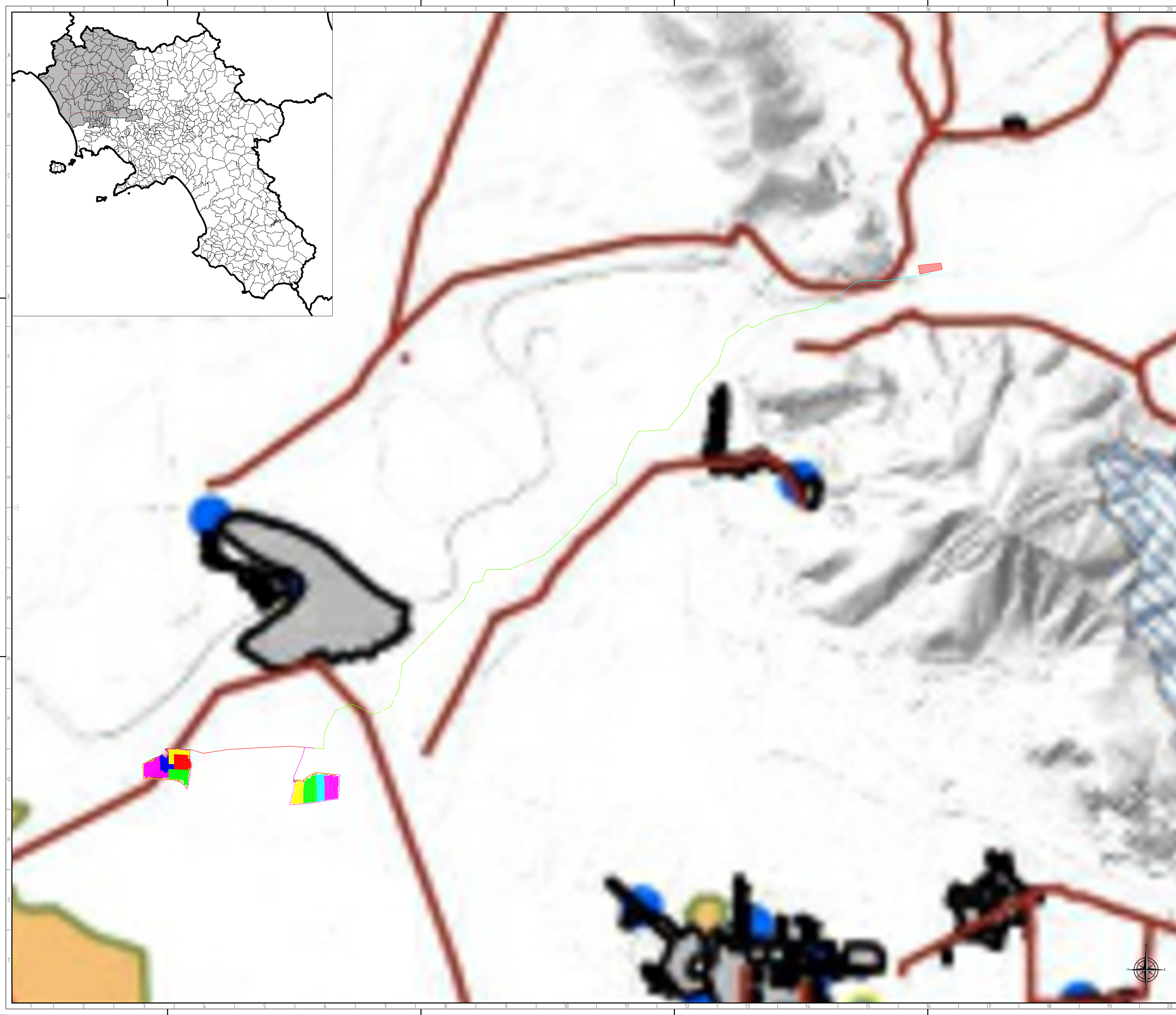
Green & Green S.r.l.
 Via V. Affari, snc,
 87036 Rende (CS) - Italy
 P.IVA 02900010792
 Ph. (+39) 0984 846295
 Fax (+39) 0984 1711470
 www.green-green.it

Il tecnico
 Ing. Leonardo Sblendido

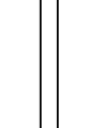
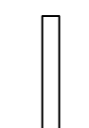






























IMPIANTO FOTOVOLTAICO "CAPUA 1-3" E OPERE DI CONNESSIONE	DEFINITIVO																				
<table border="1"> <tr> <td>NUM. REG. IMPIANTO</td> <td>PROVINCIA</td> <td>PROTEZIONE CIVILE</td> <td>FORMA DI CONNESSIONE</td> <td>DATA INGRESSO IN SERVIZIO</td> </tr> <tr> <td>AD</td> <td>CS</td> <td>AD</td> <td>AD</td> <td>11/05/2022</td> </tr> <tr> <td>CATEGORIA CONSUMATORE</td> <td>USAZIONE</td> <td>PROTEZIONE CIVILE</td> <td>DATA INGRESSO IN SERVIZIO</td> <td>DATA INGRESSO IN SERVIZIO</td> </tr> <tr> <td>PUBBLICA</td> <td>111</td> <td>111</td> <td>111</td> <td>9 GI 12</td> </tr> </table>	NUM. REG. IMPIANTO	PROVINCIA	PROTEZIONE CIVILE	FORMA DI CONNESSIONE	DATA INGRESSO IN SERVIZIO	AD	CS	AD	AD	11/05/2022	CATEGORIA CONSUMATORE	USAZIONE	PROTEZIONE CIVILE	DATA INGRESSO IN SERVIZIO	DATA INGRESSO IN SERVIZIO	PUBBLICA	111	111	111	9 GI 12	
NUM. REG. IMPIANTO	PROVINCIA	PROTEZIONE CIVILE	FORMA DI CONNESSIONE	DATA INGRESSO IN SERVIZIO																	
AD	CS	AD	AD	11/05/2022																	
CATEGORIA CONSUMATORE	USAZIONE	PROTEZIONE CIVILE	DATA INGRESSO IN SERVIZIO	DATA INGRESSO IN SERVIZIO																	
PUBBLICA	111	111	111	9 GI 12																	

PRODOTTORE	TITOLO DEL P.P.R.
TRISOL 18 S.r.l.	C22BLED02_07_INQUADRAMENTO SU P.P.R. (Piano Paesaggistico Regionale)



LEGENDA DEI COLORI E SIMBOLI IN CARTA



-  Tracker 1x28
-  Tracker 1x14
-  Conversion unit
-  Cabina SCADA
-  Cabina Utente
-  Cabina distributore
-  Recinzione di impianto
-  Cavidotto MT impianto Capua 1
-  Cavidotto MT impianto Capua 3
-  Cavidotto MT linea doppia
-  Elettrodotta aereo MT in cavo (linea singola)
-  Elettrodotta aereo MT in cavo (linea doppia)
-  Ingresso
-  Cabina Primaria AT/MT "Ponte Annibale"
-  Viabilità di impianto

- PPR Regione Campania**
 Lettura strutturale del paesaggio
 Sistema antropico
- Componenti storico-architettonico-culturali: emergenze**
-  Rete stradale storica ante 1946
 -  Centri storici
 -  Beni di interesse architettonico, storico-artistico (PTR)
 -  Luoghi di cultura- Polo Museale della Campania (MiBAC)
 -  Sistema Ville Vesuviane
 -  Siti UNESCO
- Beni di interesse architettonico-storico-culturale**
-  Architettura civile
 -  Architettura difensiva
 -  Architettura religiosa
 -  Emergenze storiche - architettoniche residenze borboniche
- Emergenze storiche-architettoniche- ingegneria età borbonica**
-  Acquedotto Carolino - XVIII sec.
 -  I "Ponti della Valle di Maddaloni"
 -  II "Ponte della valle di Durazzano" - "Ponte Tagliano"
 -  II "Ponte Nuovo" - "Ponte Carlo III"
 -  Viale Carlo III di Borbone - XVIII sec.

DD	12/07/2022	PRIMA EMISSIONE	L. Grandos	G. Affaro	L. Splendido
REGIONE REGION	DATA DATE	DESCRIZIONE DESCRIPTION	PREPARED PREPARED	CONTROLLED CHECKED	VALIDATED VALIDATED
REGIONE CAMPANIA PROVINCIA DI CASERTA COMUNE DI CAPUA			C 2 2 B L E 0 0 2 0 7		

Green & Green S.r.l.
 Via V. Affari, snc,
 87036 Rende (CS) - Italy
 P.IVA 02900101785
 Ph. (+39) 0984 846295
 Fax (+39) 0984 1711470
 www.green-green.it


Il tecnico
 Ing. Leonardo Splendido

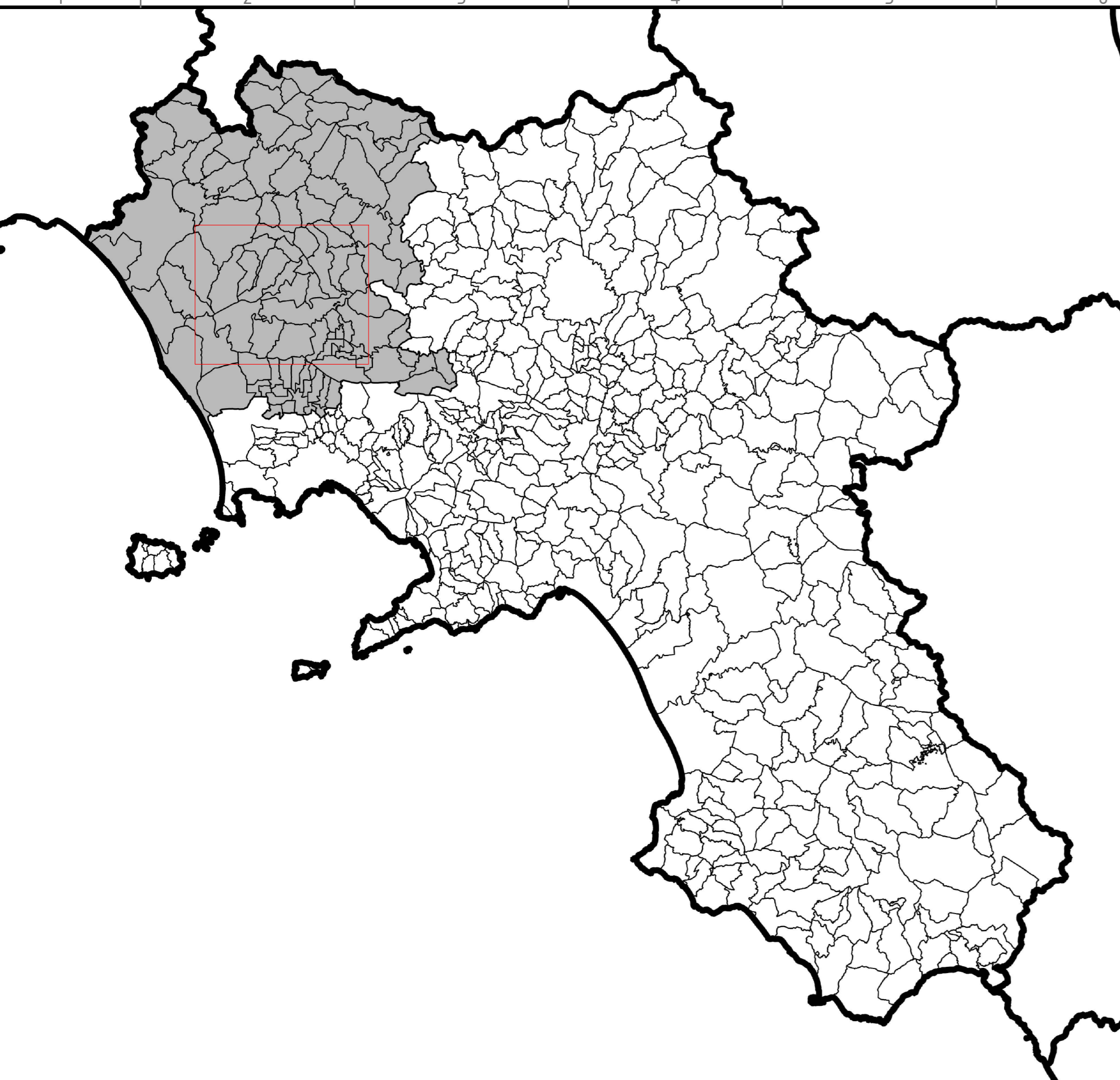
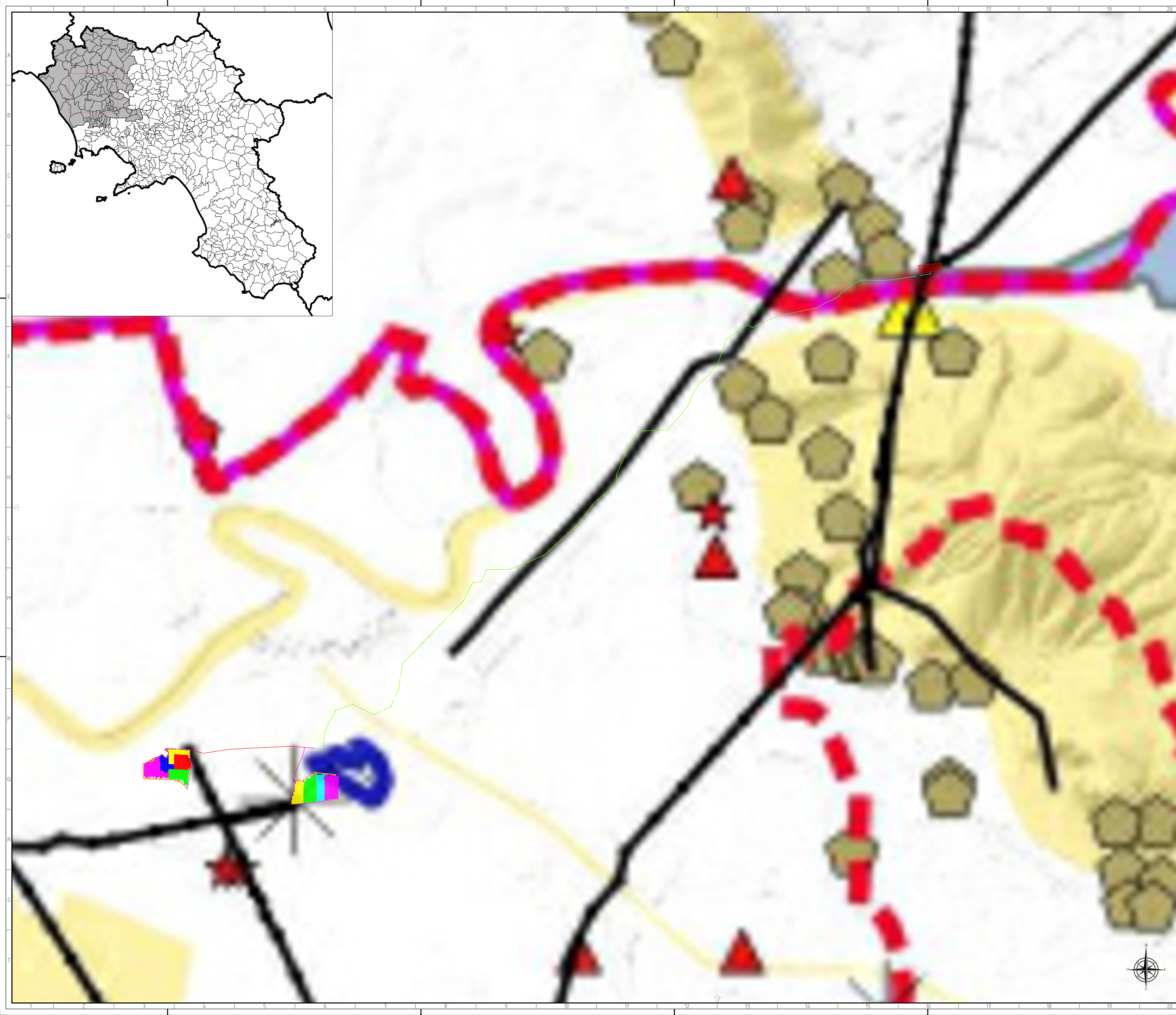



IMPIANTO FOTOVOLTAICO "CAPUA 1-3" E OPERE DI CONNESSIONE	PRODOTTORE PRODUCER	PRODOTTORE PRODUCER	PRODOTTORE PRODUCER	PRODOTTORE PRODUCER	PRODOTTORE PRODUCER
	AD	AD	AD	AD	AD
	11,0000	11,0000	11,0000	11,0000	11,0000
	11	11	11	11	11
	11	11	11	11	11

TRISOL 18 S.r.l.

C22BL002_07_INQUADRAMENTO SU P.P.R. (Piano Paesaggistico Regionale)





LEGENDA DEI COLORI E SIMBOLI IN CARTA

- Tracker 1x28
- Tracker 1x14
- Conversion unit
- Cabina SCADA
- Cabina Utente
- Cabina distributore
- Recinzione di impianto
- Cavidotto MT impianto Capua 1
- Cavidotto MT impianto Capua 3
- Cavidotto MT linea doppia
- Elettrodotta aereo MT in cavo (linea singola)
- Elettrodotta aereo MT in cavo (linea doppia)
- Ingresso
- Cabina Primaria AT/MT "Ponte Annibale"
- Viabilità di impianto

PPR Regione Campania

Letture strutturali del paesaggio
Sistema antropico

Detrattori paesaggistici e aree di tutela

- Elettrodotti
- RTN
- Perimetrazione della Terra dei Fuochi
- SIR Agro Aversano, Pianura, Litorale Vesuviano e Sarno
- SIN Bagnoli e Napoli Orientale
- Tralicci
- Centrali elettriche
- Campi fotovoltaici
- Pale eoliche

Impianti autorizzati

- autodemolizione, stoccaggio, comunicazione
- compostaggio, comunicazione
- depurazione
- incenerimento, discarica, depurazione
- recupero, depurazione, comunicazione, selezione-cernita
- stoccaggio, recupero, comunicazione, selezione-cernita
- altri
- Cave
- Stoccaggio balle
- Siti oggetto di bonifica e ripristino ambientale
- Dighe
- Discariche
- Area di tutela paesaggistica ed ambientale

DD	12/07/2022	PRIMA EMISSIONE	L. Grandos	G. Affaro	L. Splendido
REGIONE REGION	DATA DATE	DESCRIZIONE DESCRIPTION	PREPARATO PREPARED	CONTROLLATO CHECKED	VALIGIATO MILEATED
REGIONE CAMPANIA PROVINCIA DI CASERTA COMUNE DI CAPUA			C 2 2 B L E 0 0 2 0 7		

Green & Green S.r.l.
Via V. Affari, snc,
87036 Rende (CS) - Italy
P.IVA 02900010782
Ph. (+39) 0984 846295
Fax (+39) 0984 1711470
www.green-green.it

Il tecnico
Ing. Leonardo Splendido

IMPIANTO FOTOVOLTAICO "CAPUA 1-3" E OPERE DI CONNESSIONE	DEFINITIVO			
	NUM. REG. IMPIANTO	PROVINCIA	PROVINCIA	DATA
	AD	AD	11/05/2022	
	PUBBLICA	PUBBLICA	1:1	12:12

PRODOTTORE	TITOLO
TRISOL 18 S.r.l.	C22BLE002_07_INQUADRAMENTO SU P.P.R. (Piano Paesaggistico Regionale)