






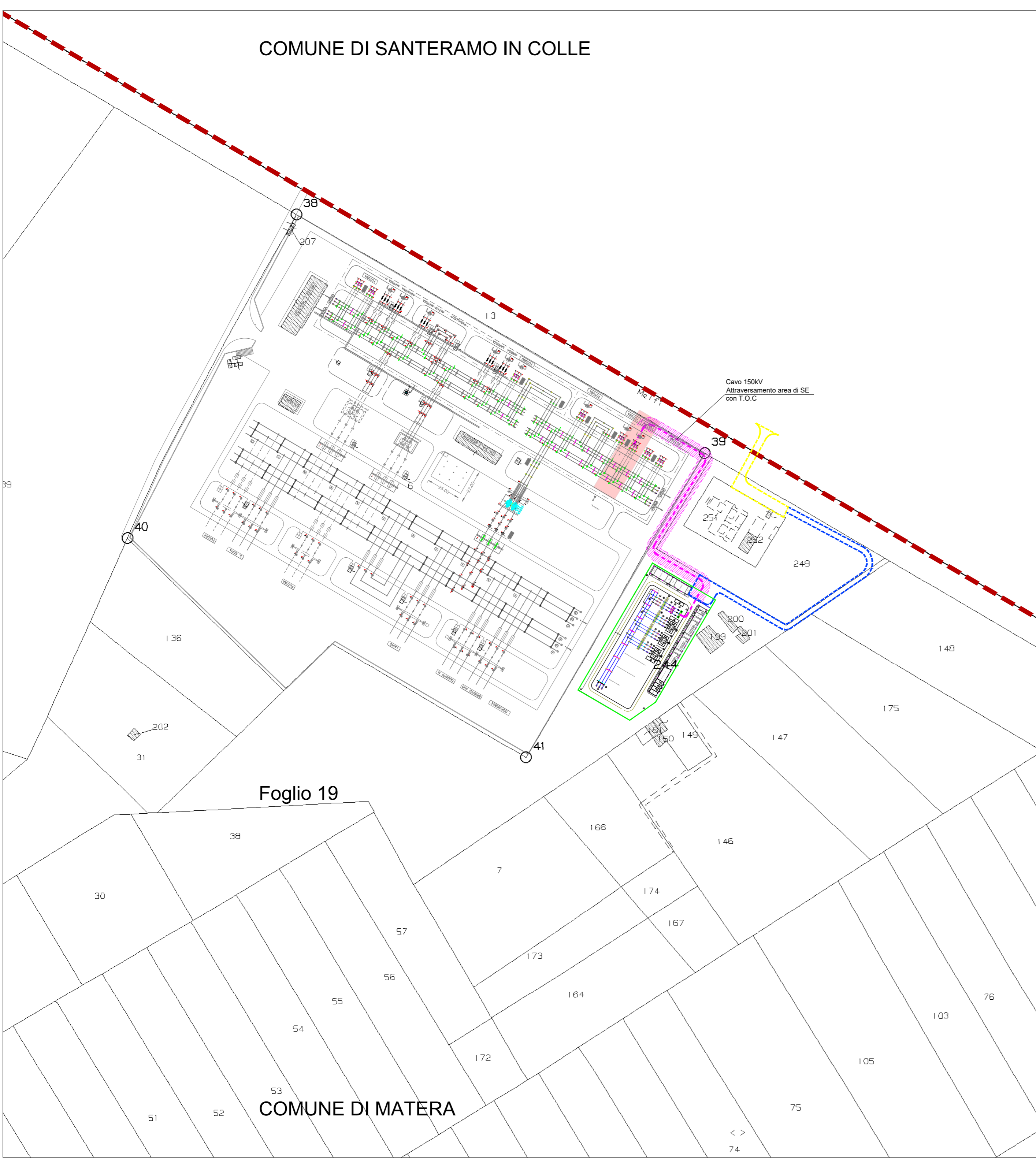


COMUNE DI SANTERAMO IN COLLE

LEGENDA

-  Cavidotto AT 150 kV
-  Limite foglio catastale
-  Area API (Area potenzialmente impegnata) = 5m
Testo Unico in materia di espropriazione per pubblica utilità DPR 327/2001
-  Stallo TERNA assegnato con STMG
-  Area in acquisizione da frazionare per Stazione utenti 30-150kV
-  Tratto di strada esistente
-  Tratto di strada da realizzare per accesso alla SE di trasformazione



COMMITTENTE:

 **sanfrancesco srl**

SANFRANCESCO SRL
Viale A. Duca d'Aosta, 51 - 39100 Bolzano (BZ)
E: srl-sanfrancesco@pec.it
Tel: 0039 02 99749383

SVILUPPATORE:

 **TEKNE**
SOCIETÀ DI INGEGNERIA

TEKNE srl
Via Vincenzo Gioberti, 11 - 76123 ANDRIA
Tel +39 0883 553714 - 552841 - Fax +39 0883 552915
www.gruppotekne.it e-mail: contatti@gruppotekne.it

  **ASSOCIATO oice**

PROGETTAZIONE:

 **INSE**
Ingegneria & Servizi

Viale Michelangelo, 71
80129 Napoli
TEL. 081 579 7998
mail: tecnico@inse.it

 **ORDINE DEGLI INGEGNERI DELLA PROVINCIA DI NAPOLI**
Dottore Magistrale in Ingegneria
NICOLA GALDIERO
INGEGNERE CIVILE E AMBIENTALE
INDIVIDUALE DEL P. N. 01/01/01
SEZIONE A -
N° ISCRIZIONE: 17370

 **ORDINE DEGLI INGEGNERI DELLA PROVINCIA DI NAPOLI**
Dottore Magistrale in Ingegneria
PASCALE ESPOSITO
INGEGNERE CIVILE E AMBIENTALE
INDIVIDUALE DEL P. N. 01/01/01
SEZIONE A -
N° ISCRIZIONE: 17962

PD Planimetria catastale con API 1:2000

Tavola: PFSFR65-D-07

File name: nse/S_Francesco/Planimetria catastale con API 1:2000.dwg

| | | | | | | |
|--|--|--|---------------------------|---------------------------------|------------------|--|
| Data 1ª emissione: Luglio 2020 | | Redatto: N. Galdiero P. Esposito | Verificato: F. Di Maso | Approvato: SAN FRANCESCO Srl | Scala: 1:2000 | Protocollo Tekne: TKA562 |
| n° revisione | | 1 2 3 4 | 1 2 3 4 | 1 2 3 4 | 1 2 3 4 | |
| 1 | | 2 | 3 | 4 | 5 | |
| 2 | | 3 | 4 | 5 | 6 | |