Localizzazione intervento complessivo su base Ortofoto 2016 - Scala 1:10.000

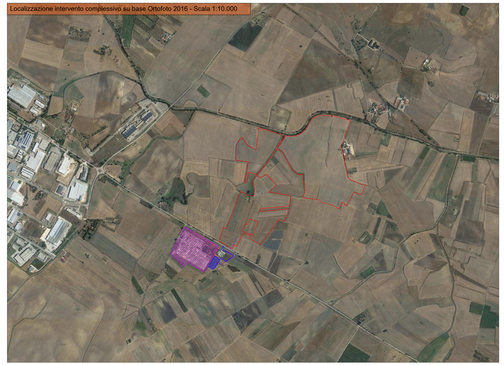

Carta Tecnica Regionale - Scala 1:10.000

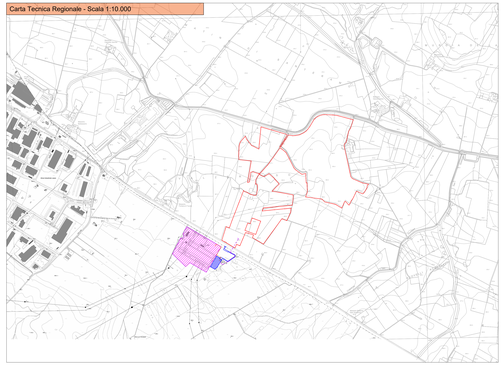

Stralcio Catastale - Scala 1:10.000

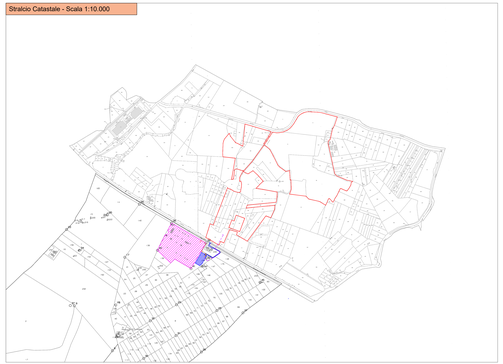

Inquadramento IGM - Scala 1:10.000

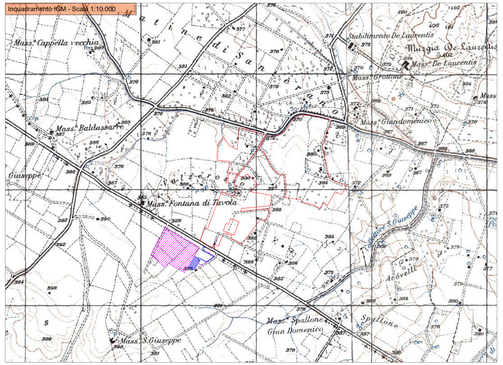

Inquadramento S.E. su base Ortofoto 2016 - Scala 1:5.000

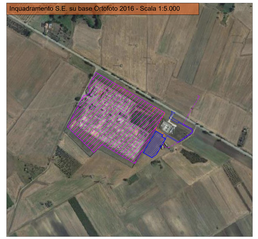

Legenda generale

- Perimetro dell'area di intervento
- Cavidotto di connessione MT
- Cavidotto di connessione AT (Già autorizzato)
- Ubicazione della stazione di elevazione MT/AT a realizzarsi (Già autorizzata)
- Ubicazione della Stazione elettrica Terna esistente
- Strada di accesso alla stazione di elevazione (Già autorizzata)

Inquadramento S.E. su base IGM - Scala 1:5.000

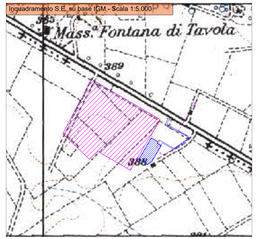

Inquadramento S.E. su base CTR - Scala 1:5.000

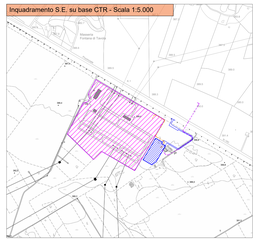

Localizzazione sito su base Ortofoto 2016 - Scala 1:5.000

Carta Tecnica Regionale - Scala 1:5.000

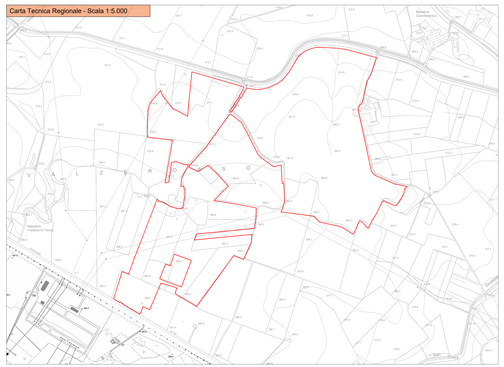

Stralcio Catastale - Scala 1:5.000

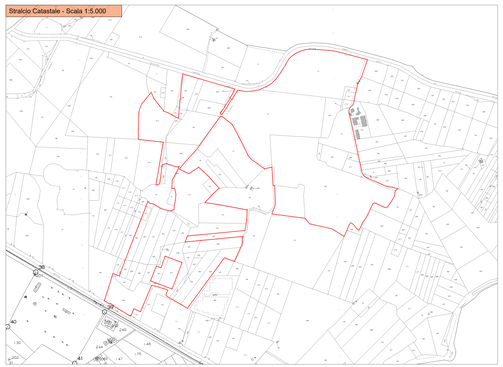

Inquadramento IGM - Scala 1:5.000

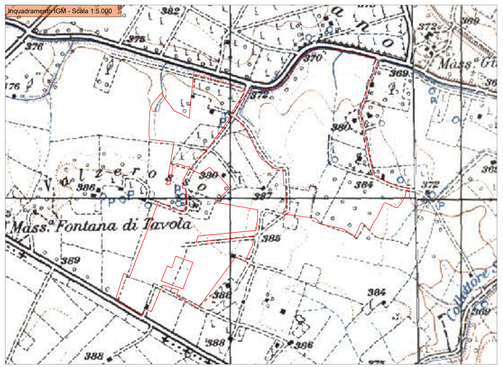

Inquadramento S.E. su base Catastale - Scala 1:5.000

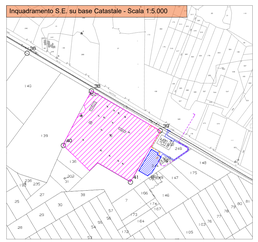

COMMITTENTE:

SAPPANICEDO Srl
Viale Duca d'Aosta, 51
Bolzano (BZ)
C.F. 03040280215
Tel. 0039 02 45445820

PROGETTAZIONE:

SOLAR KONSRT ITALIA Srl
Via Fabio Filzi, 22/A
Milano (MI)
C.F. 12399090219
Tel. 0039 02 45445820

IL TECNICO:

Dott. Arch. Mario Chiappa
Via Fabio Filzi, 25/A
Milano (MI)
Tel. 0039 3286134400
Pec: chiappa.1953@pec.archmi.it

PD
PROGETTO DEFINITIVO

INQUADRAMENTO TERRITORIALE
Su ortofoto, catastale, IGM, CTR

Tavola: **39**

Data l'emissione	Redatto	Verificato	Approvato	Scala	Protocollo SRC
Settembre 2022	G. Dogaresi	M. Chiappa	M. Chiappa	1:10.000 1:5.000	SK001_2022