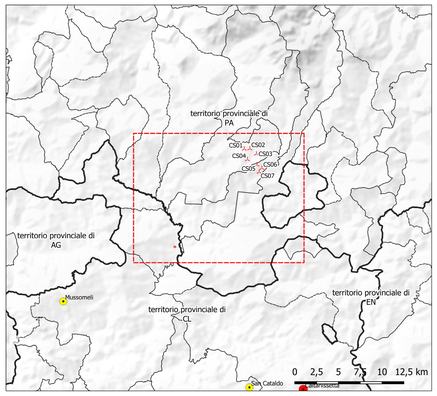

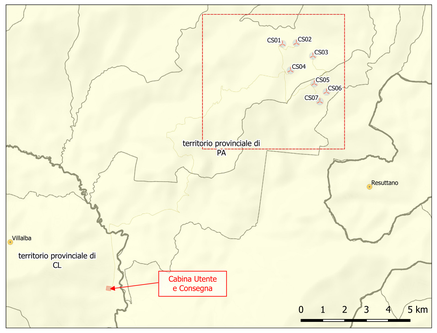

Layout di impianto (fase di costruzione)

- Aree temporanee di cantiere
- Piazzola temporanee di cantiere
- Strade da adeguare
- Strade da adeguare in ampliamento
- Strade nuove in progetto
- Cabina di Sezionamento
- Cavidotto e Tipologia dell'intervento
- Scavo a sez. obbligata
- T.O.C.

CARTA DELLE NATURALITA'

Carta degli Habitat

- 6220*. Percorsi substeppici di graminacee e piante annue dei Thero-Brachypodietea
- 8210. Pareti rocciose calcaree con vegetazione casmofitica
- 91AA*. Boschi orientali di quercia bianca
- 92D0. Gallerie e forteti ripari meridionali (Nerio-Tamariceteа e Securinegion tinctoriae)

Classi Inventariali

- 31a - boschi
- 31b - formazioni forestali rade
- 21 - arboricoltura da legno
- 32 - praterie, pascoli, incolti e frutteti abbandonati
- 32x - arbusteti

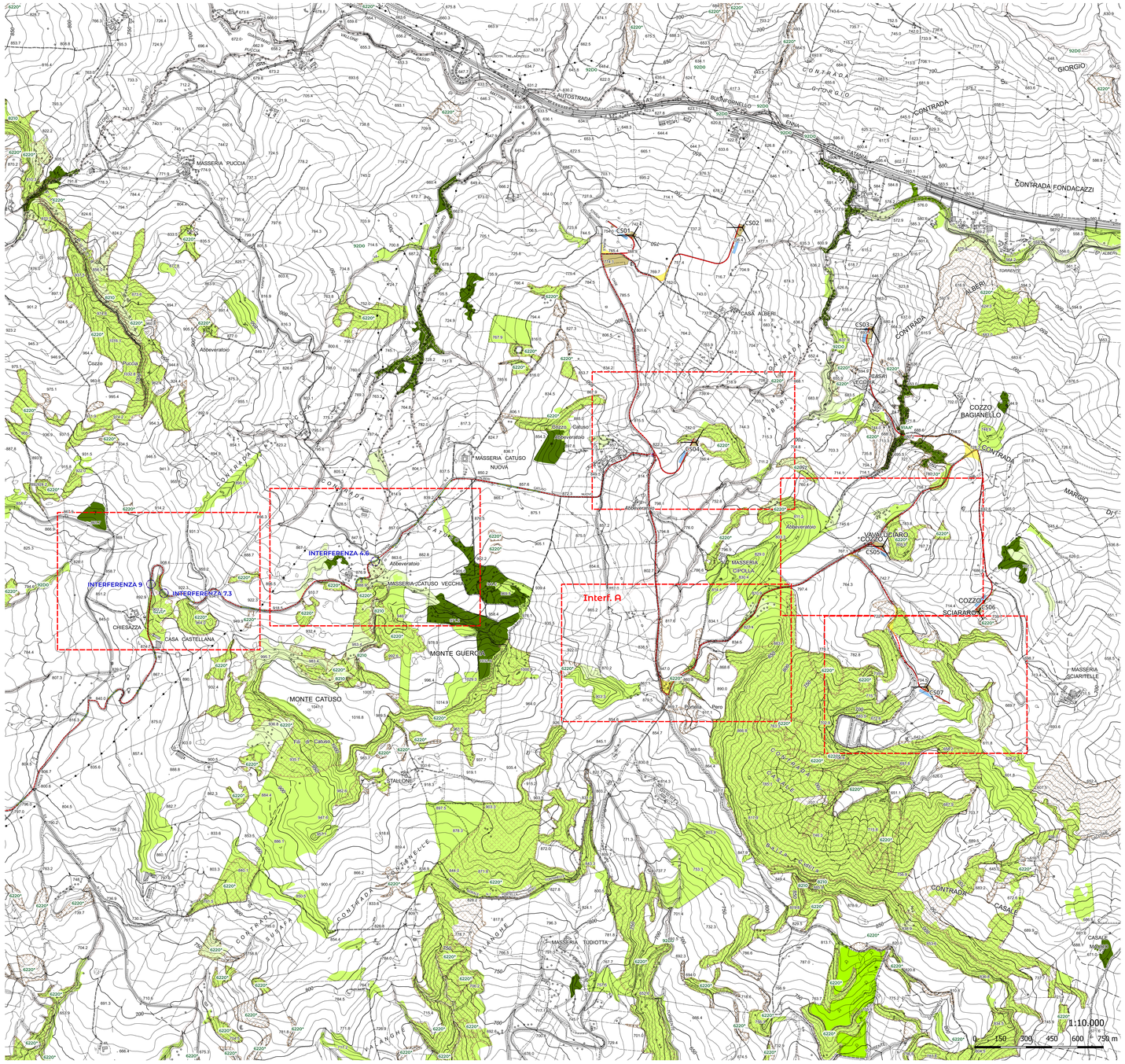

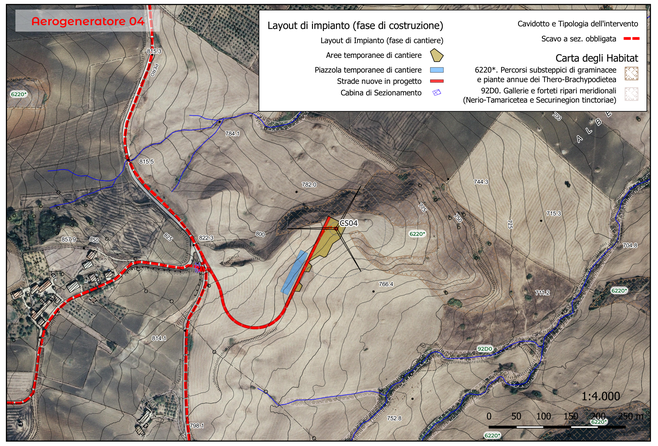

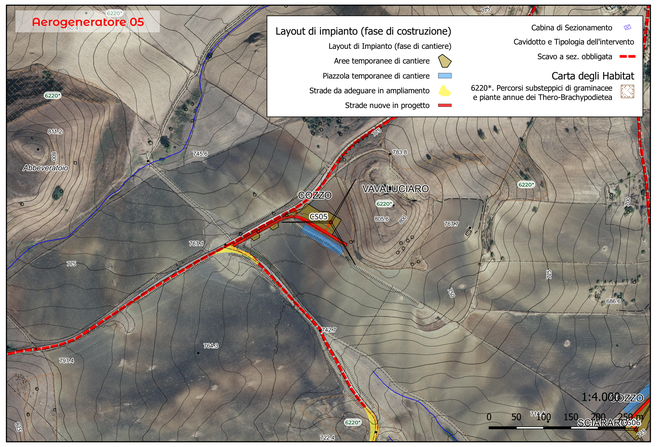

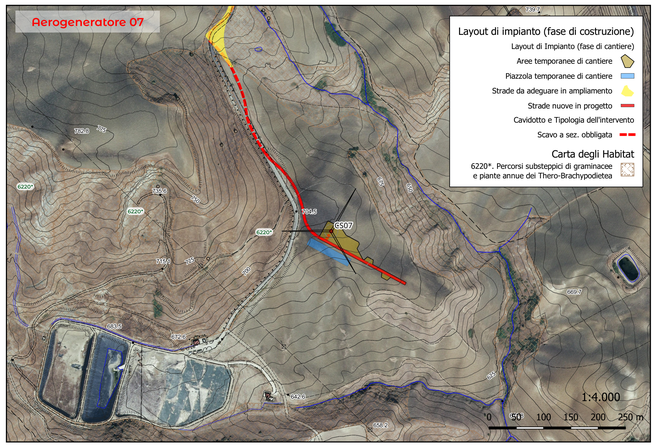

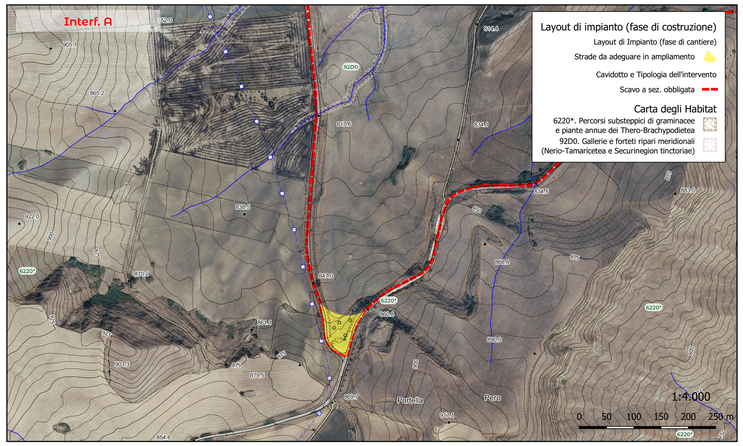

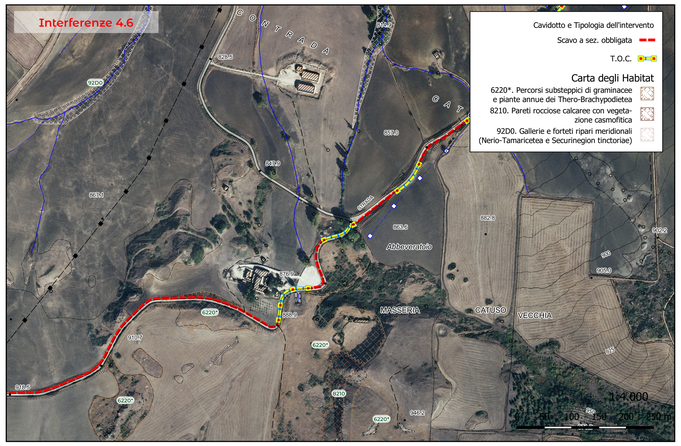

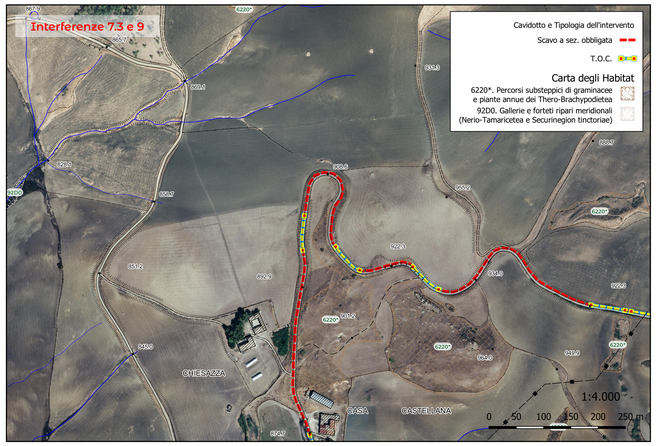

Regione:	Sicilia
Provincia:	Palermo
Comune:	Castellana Sicula - Polizzi Generosa
Localita':	Cozzo Bagianello

Castellana Sicula

Progetto Definitivo

Titolo: Risoluzione delle Interferenze sulle aree a qualità floristica area impianto

Firmato digitalmente da: GIULIVO IVO GLNVVO78C05G511Q 22-12-2022 16:08:18

CODICE ELABORATO GRAFICO

IT / EOL / E-CASI / PDF / A / PLN / 136 - a

Visti / Timbri:

TEAM DI PROGETTAZIONE AMBIENTALE

agr. Paolo Castelli
geol. Rosario Fria
agr. Corrado Castello

geol. Michele Ognibene — **ing. Ivo Giulino**

Note:

REVISIONI

Data	Rev.	Descrizione revisioni	Elaborato:	Controllato:	Approvato:
14/10/2022	a	Immissione	Sicilwind srl	Asja Castellana Polizzi s.r.l.	Sicilwind srl

Asja Castellana Polizzi s.r.l.
I - 10098 - Rivoli (To) Via Ivrea, 70

T +39 011 95 79 211
F +39 011 95 79 245

Sicilwind S.r.l.
Viale Croce Rossa, 25 - 90144 Palermo

T +39 091 97 63 933
F +39 328 65 94 484

email info@sicilwind.it

Scala: 1:10.000-1:4.000 formato 1.180x841

Proprietà riservata alla nostra società, vietata la riproduzione anche parziale senza nostra autorizzazione scritta.