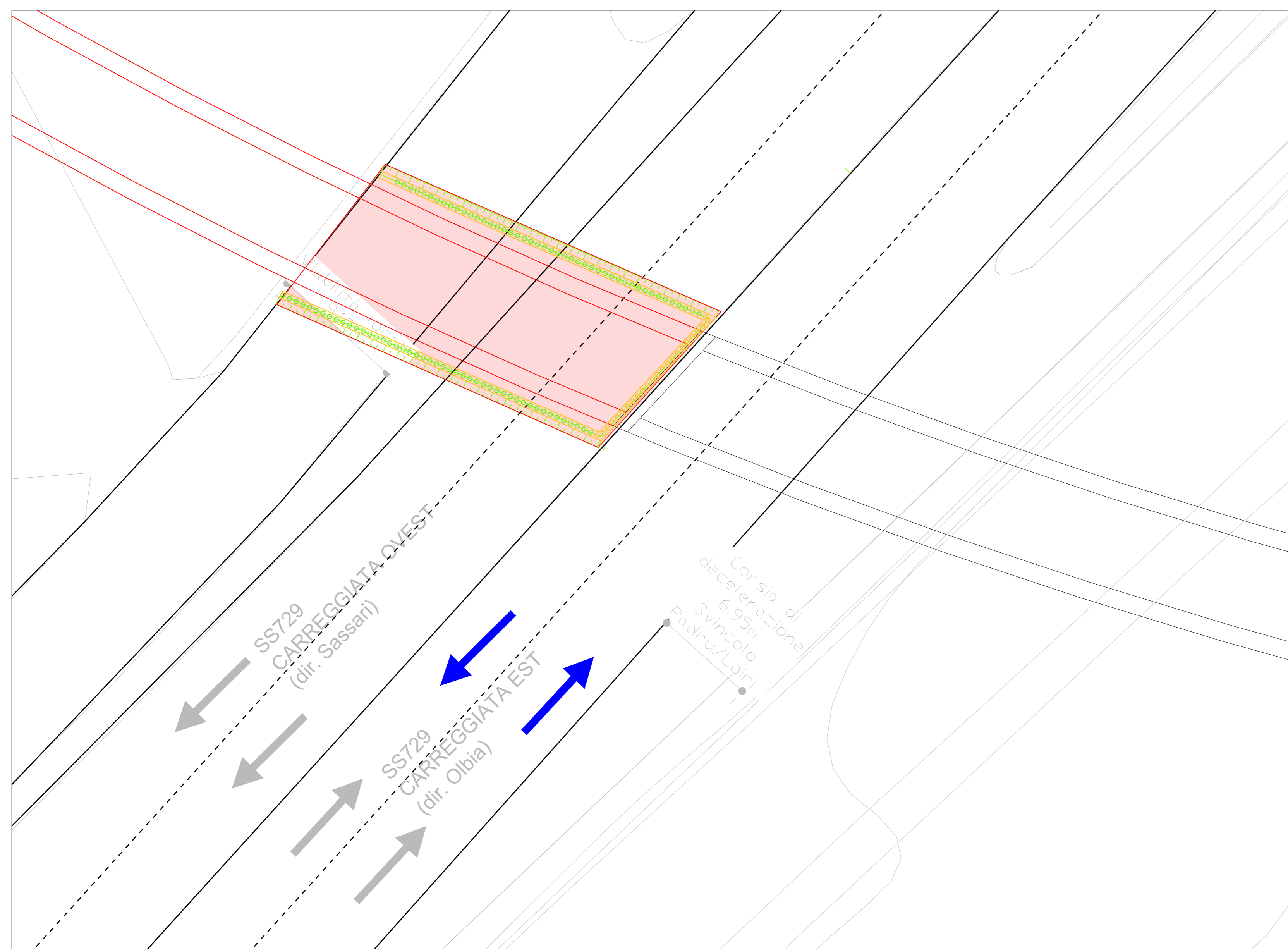
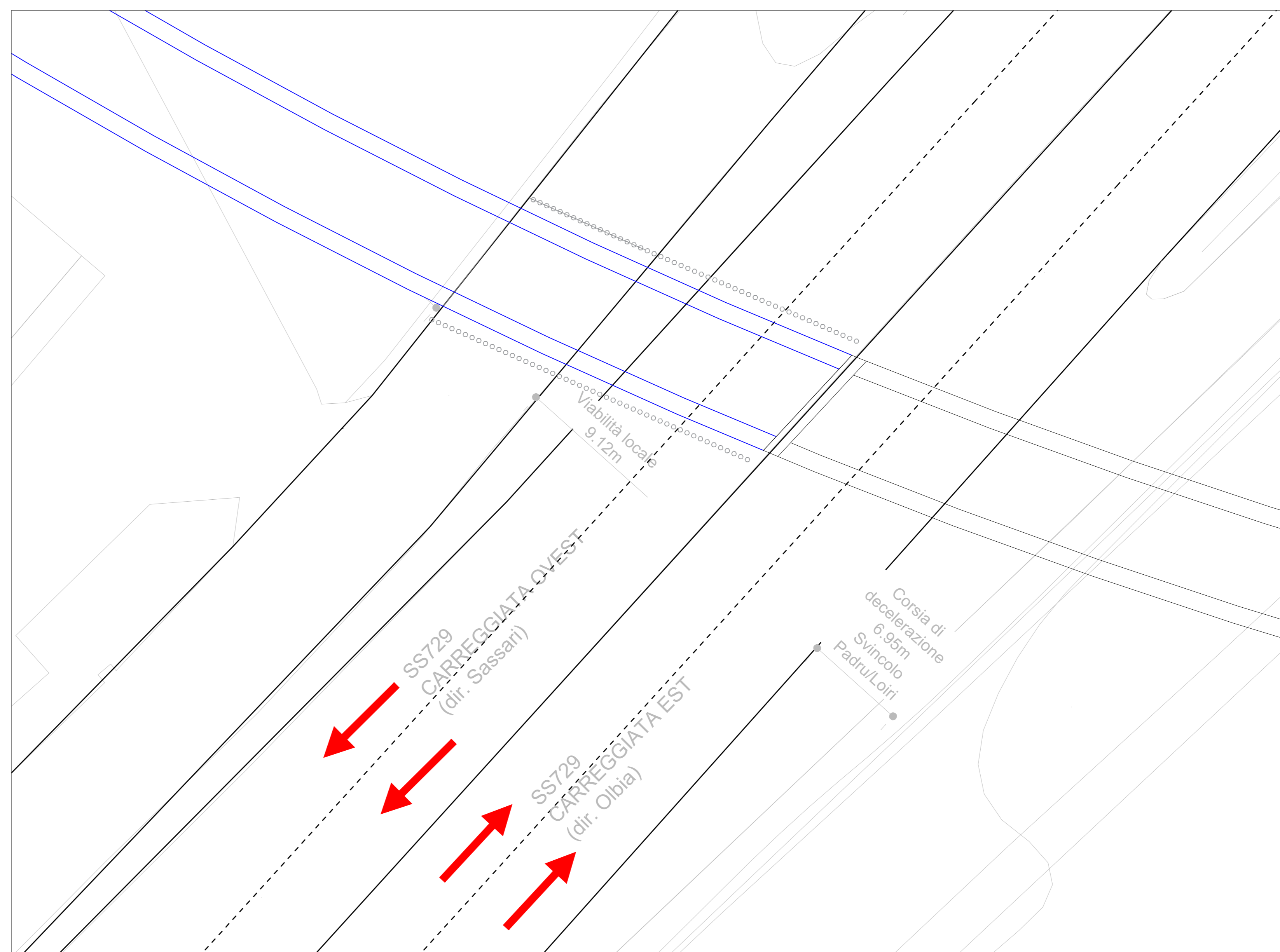


PLANIMETRIA FASE 4
Scala 1:200



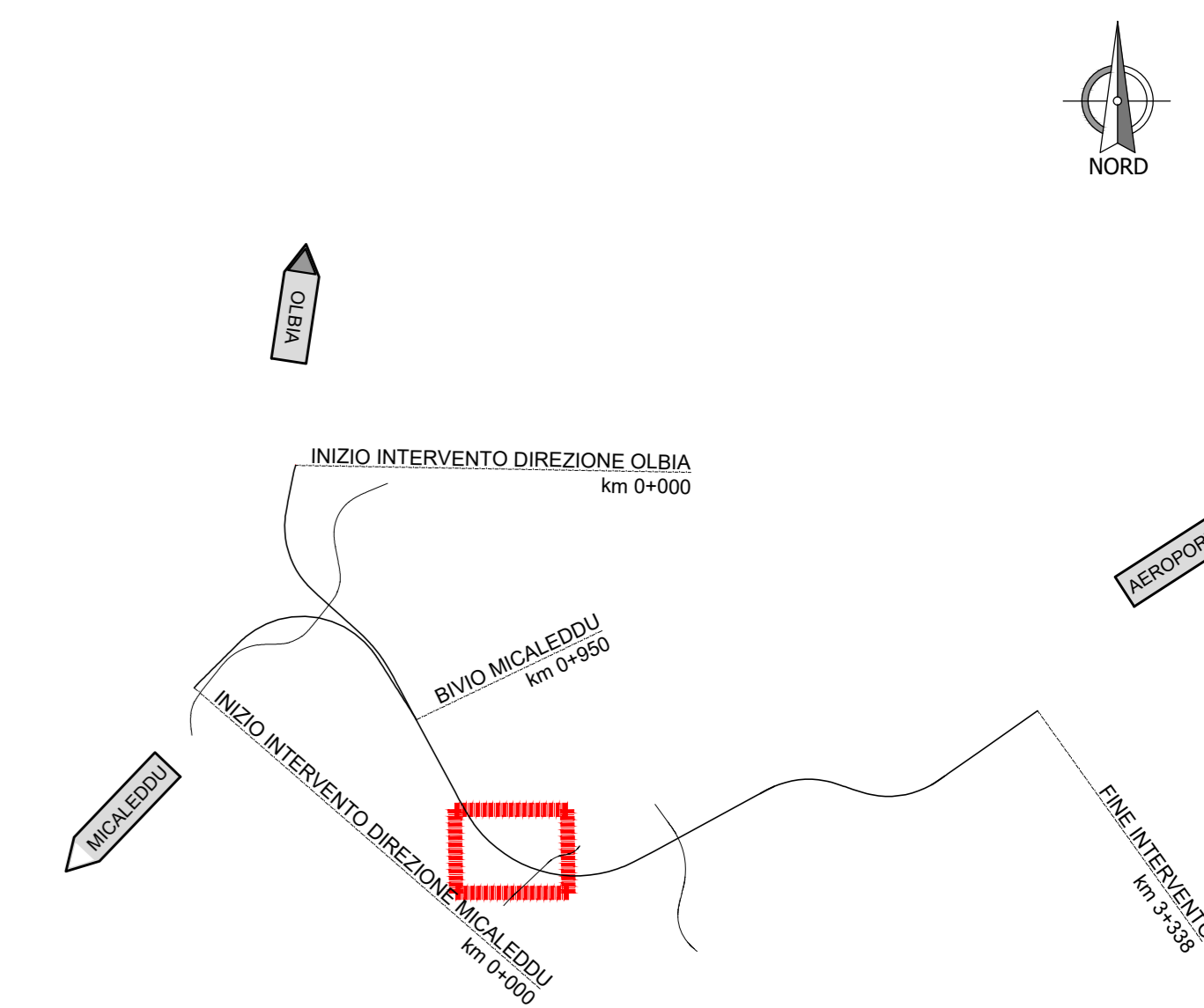
- FASE 4**
- 4.1 - Realizzazione della seconda porzione di GA e demolizione dell'opera di sostegno provvisoria (lato parallelo alla strada) e demolizione del cordolo.
 - 4.2 - Ritombamento e realizzazione della nuova carreggiata Ovest (dir Sassari)

PLANIMETRIA FASE 5
Scala 1:200



- FASE 5**
- Configurazione finale e ripristino della crolazione stradale su entrambe le carreggiate della SS729

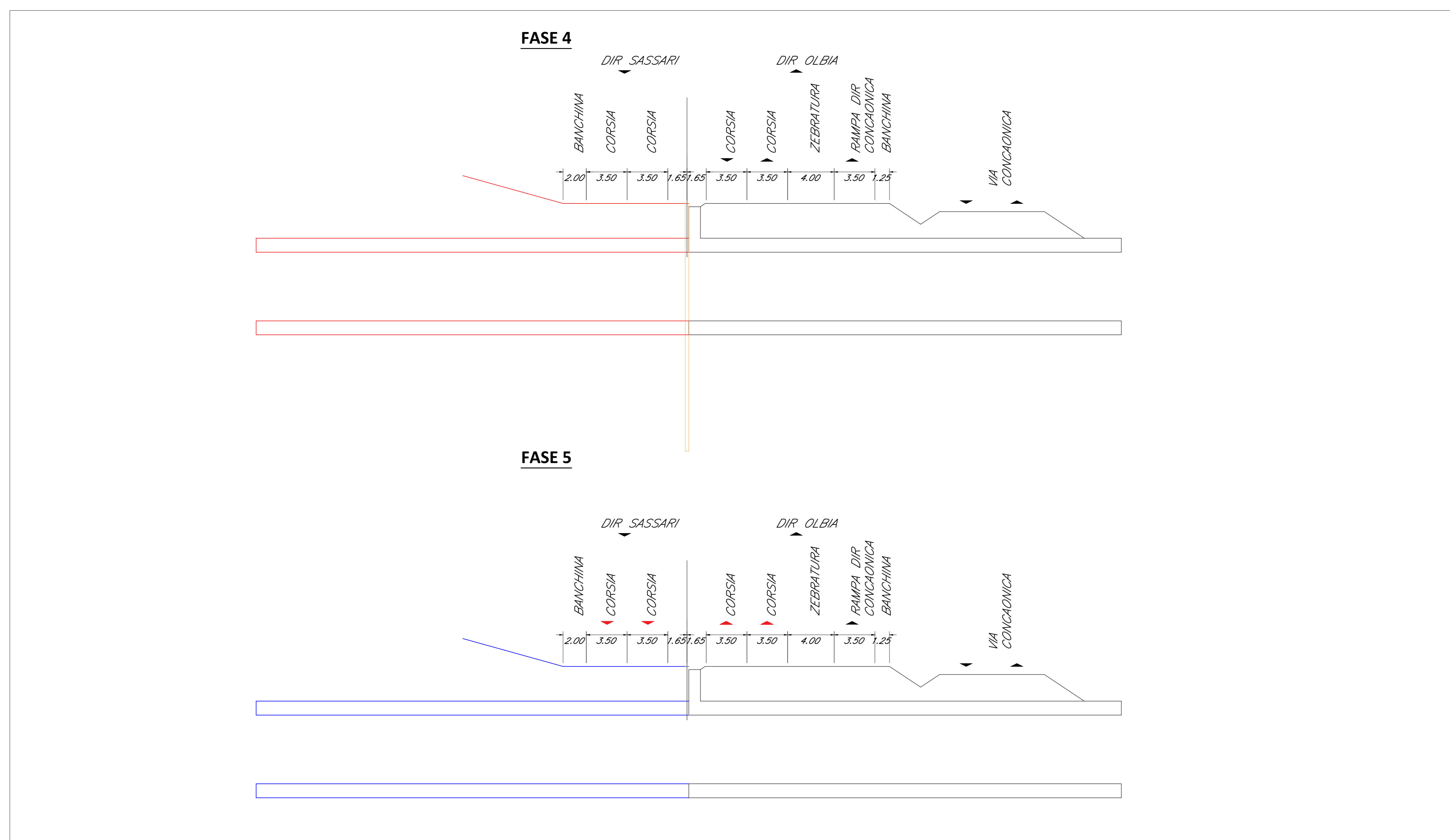
QUADRO D'UNIONE



LEGENDA

- REALIZZATO IN VIA PROVVISORIA
- REALIZZATO NELLA FASE CORRENTE
- REALIZZATO NELLA FASE PRECEDENTE
- IN DEMOLIZIONE

SEZIONI LONGITUDINALI FASI DI REALIZZAZIONE
Scala 1:200



COMMITTENTE:

RFI
RETE FERROVIARIA ITALIANA
GRUPPO FERROVIE DELLO STATO ITALIANO

PROGETTAZIONE:

ITALFERR
GRUPPO FERROVIE DELLO STATO ITALIANO

U.O. OPERE GEOTECNICHE

PROGETTO DI FATTIBILITA' TECNICA ECONOMICA

COLLEGAMENTO FERROVIARIO CON L'AEROPORTO DI OLBIA

GALLERIE ARTIFICIALI
GA02 - Galleria Artificiale da pk.1+490 a pk.1+615
Fasi realizzative Tav.2

SCALA:
1:200

COMMESSA LOTTO FASE ENTE TIPO DOC. OPERA/DISCIPLINA PROGR. REV.

RR00 10 R 11 P9 GA0200 002 A

Revis.	Descrizione	Redatto	Data	Verificato	Data	Approvato	Data	Autorizzato	Data
A	Emissione Definitiva	PN	04/09/2022	SM	04/09/2022	FP	04/09/2022	L. Berardi	04/09/2022