TRACCIATO – NV01
Sezione 13
Progressiva: 0+600.00
Scala: 1:200
Quota di Riferimento: 0.00

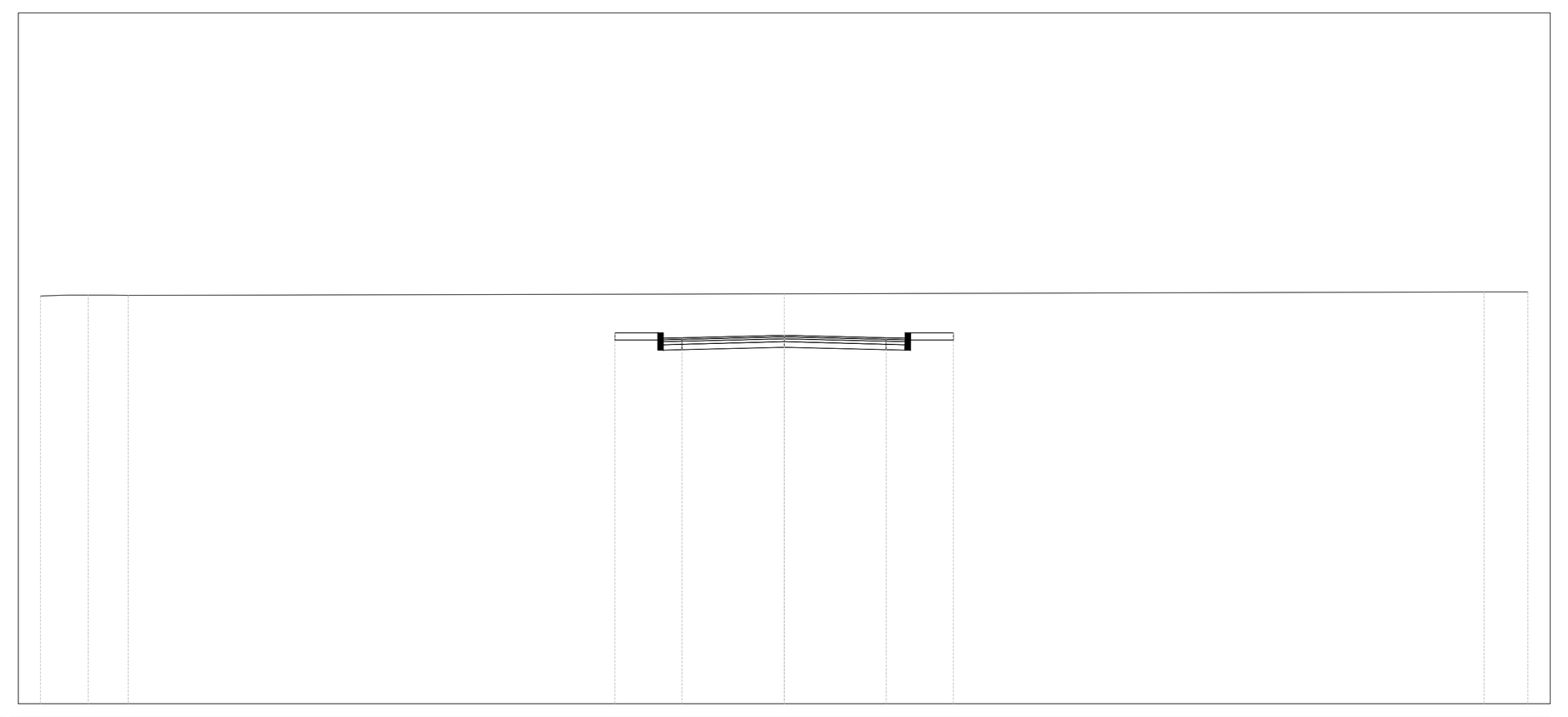

PROGRESSIVE TERRENO	-20.00 -19.26 -18.72 -18.17 -17.64 0.00 18.83 20.00
QUOTE TERRENO	10.98 11.00 11.00 11.00 10.99 11.04 11.09 11.09
DISTANZE PARZIALI TERRENO	0.74 0.54 0.55 0.53 17.64 18.83 1.17
PROGRESSIVE PROGETTO	-4.55 -3.25 -2.75 0.00 2.75 3.25 4.55
QUOTE PROGETTO	9.99 9.84 9.85 9.92 9.85 9.84 9.99
DISTANZE PARZIALI PROGETTO	1.15 0.50 2.75 2.75 0.50 1.15

TRACCIATO – NV01
Sezione 14
Progressiva: 0+650.00
Scala: 1:200
Quota di Riferimento: 0.00

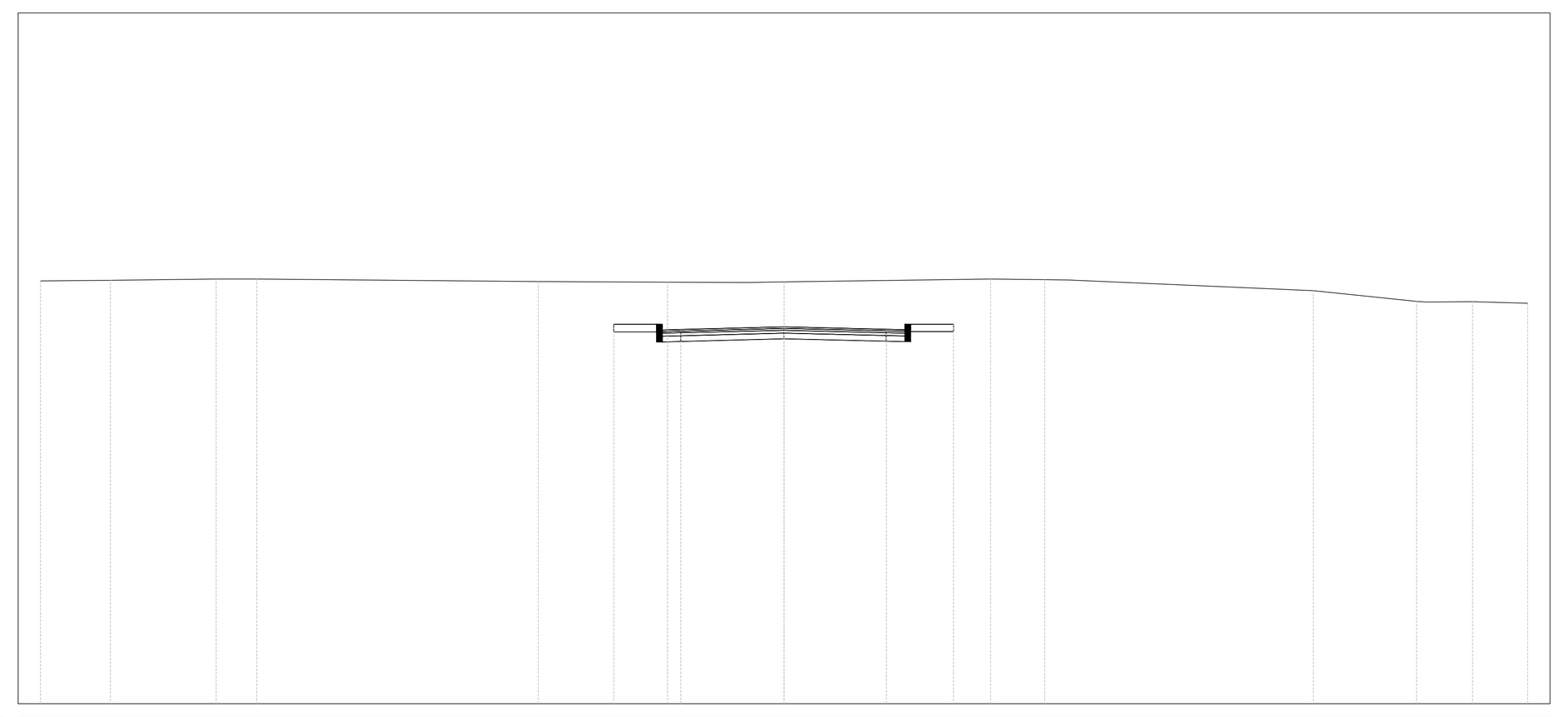

PROGRESSIVE TERRENO	-20.00 -18.12 -15.27 -14.19 -6.62 -3.13 -0.97 0.00 5.55 6.31 7.01 7.65 14.23 17.01 18.51 20.00
QUOTE TERRENO	11.38 11.40 11.44 11.43 11.37 11.35 11.34 11.35 11.43 11.42 11.41 11.41 11.12 10.83 10.83 10.78
DISTANZE PARZIALI TERRENO	1.88 2.85 1.09 7.57 3.49 2.16 0.97 5.55 0.76 0.70 0.64 6.58 2.78 1.10 1.49
PROGRESSIVE PROGETTO	-4.58 -3.28 -2.78 0.00 2.75 3.25 4.55
QUOTE PROGETTO	10.21 10.06 10.08 10.15 10.08 10.07 10.22
DISTANZE PARZIALI PROGETTO	1.15 0.50 2.78 2.75 0.50 1.15

TRACCIATO – NV01
Sezione 15
Progressiva: 0+700.00
Scala: 1:200
Quota di Riferimento: 0.00

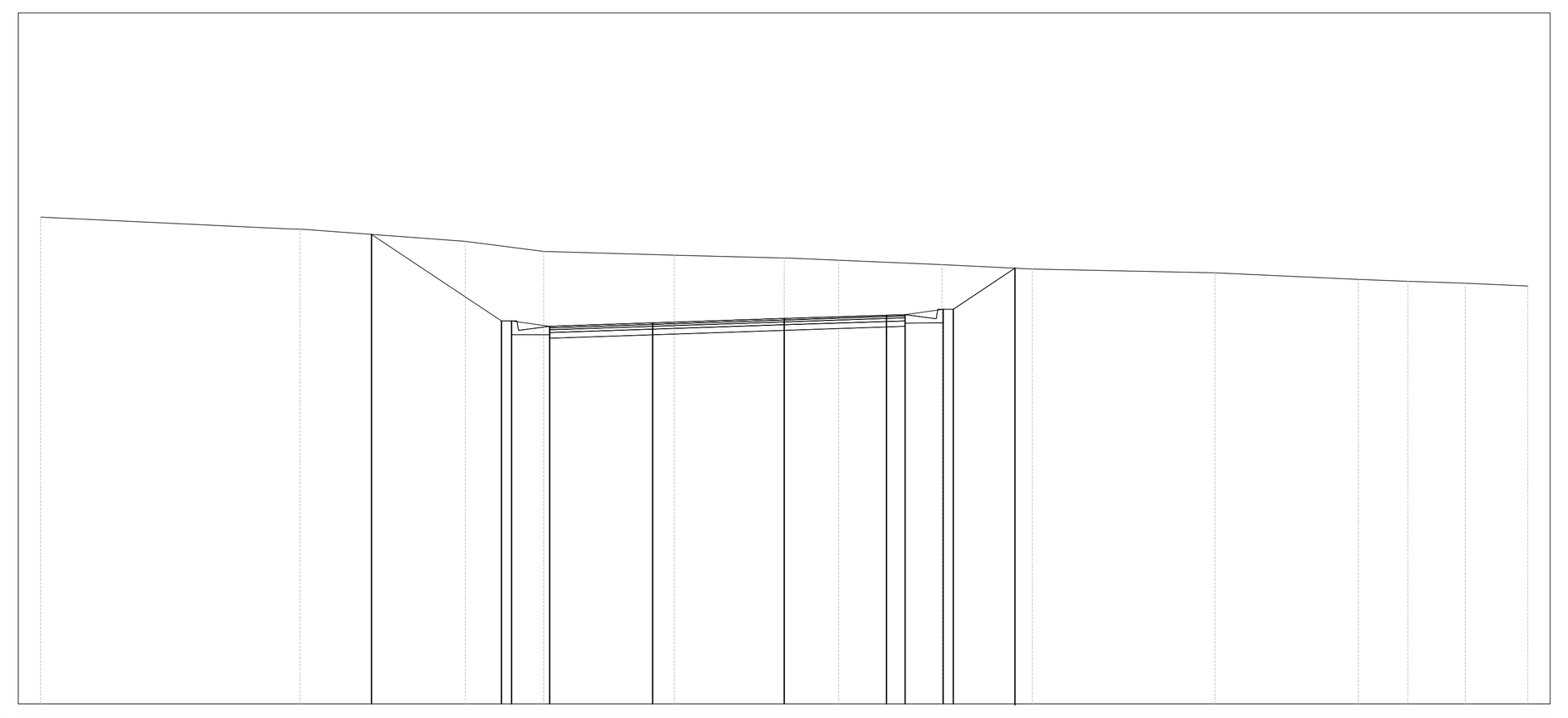

PROGRESSIVE TERRENO	-20.00 -13.02 -8.57 -6.47 -2.96 0.00 1.46 4.24 6.67 11.58 15.45 16.78 18.32 20.00
QUOTE TERRENO	13.10 12.78 12.45 12.18 12.08 12.00 11.94 11.83 11.71 11.60 11.43 11.38 11.33 11.24
DISTANZE PARZIALI TERRENO	6.77 4.45 2.10 3.51 2.96 1.36 2.78 2.43 4.91 3.86 1.33 1.54 1.68
PROGRESSIVE PROGETTO	-11.10 -7.60 -7.33 -6.30 -3.54 2.75 3.25 4.28 4.55 6.66
QUOTE PROGETTO	12.64 10.30 10.30 10.16 10.25 10.37 10.46 10.48 10.62 10.62 11.71
DISTANZE PARZIALI PROGETTO	3.50 0.27 1.03 2.77 3.54 2.75 0.50 1.03 0.27 2.12

TRACCIATO – NV01
Sezione 16
Progressiva: 0+750.00
Scala: 1:200
Quota di Riferimento: 0.00

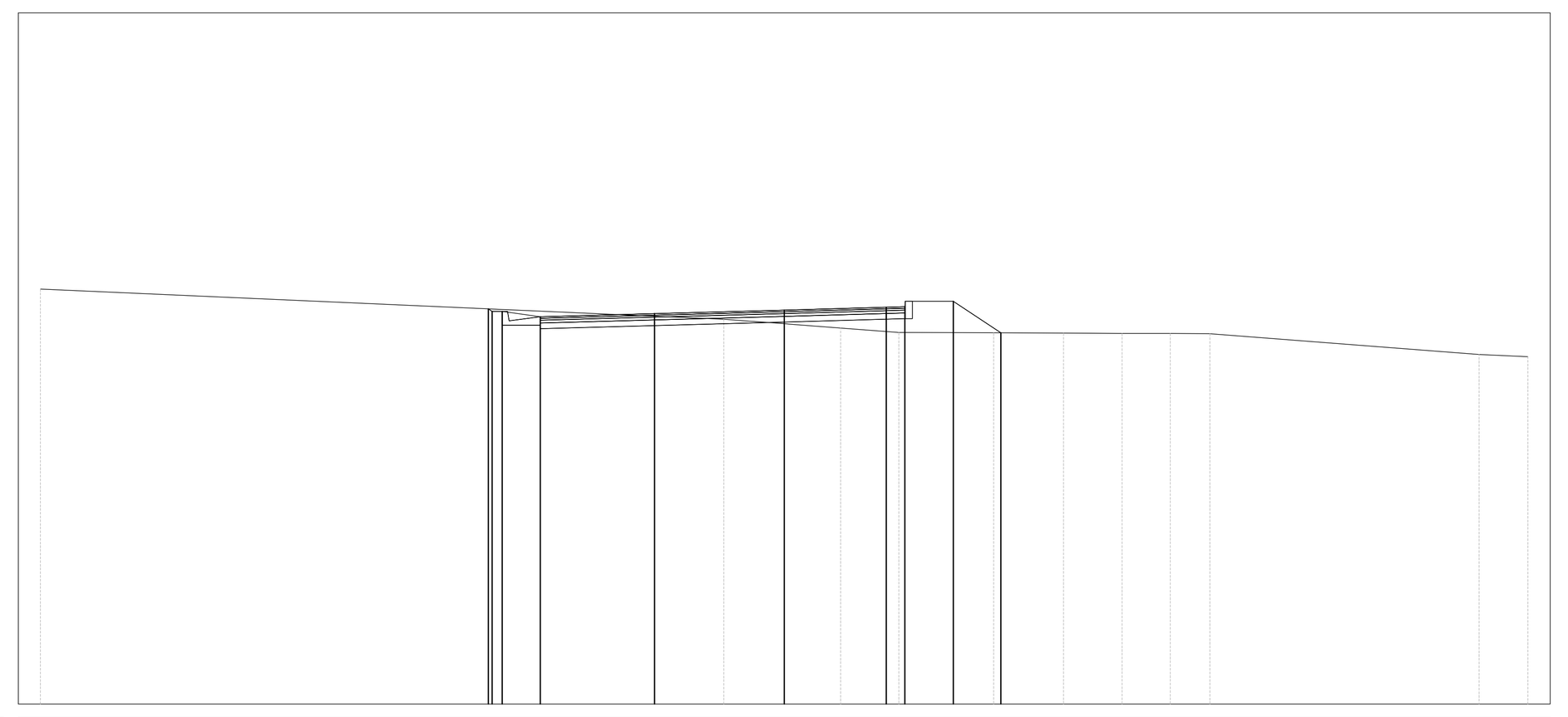

PROGRESSIVE TERRENO	-20.00 -1.63 -0.81 0.00 1.52 3.09 5.64 7.51 9.09 10.38 11.45 18.69 20.00
QUOTE TERRENO	11.16 10.35 10.29 10.23 10.12 10.00 9.99 9.98 9.97 9.97 9.96 9.40 9.35
DISTANZE PARZIALI TERRENO	18.37 0.82 0.81 1.33 1.57 2.19 1.88 1.57 1.30 1.07 7.24 1.31
PROGRESSIVE PROGETTO	-7.96 -7.86 -7.59 -6.56 -3.49 2.75 3.25 4.55 5.82
QUOTE PROGETTO	10.63 10.56 10.56 10.42 10.50 10.60 10.67 10.69 10.84 9.99
DISTANZE PARZIALI PROGETTO	7.96 1.03 3.07 3.49 2.75 0.50 1.10 1.27

TRACCIATO – NV01
Sezione 17
Progressiva: 0+800.00
Scala: 1:200
Quota di Riferimento: 0.00

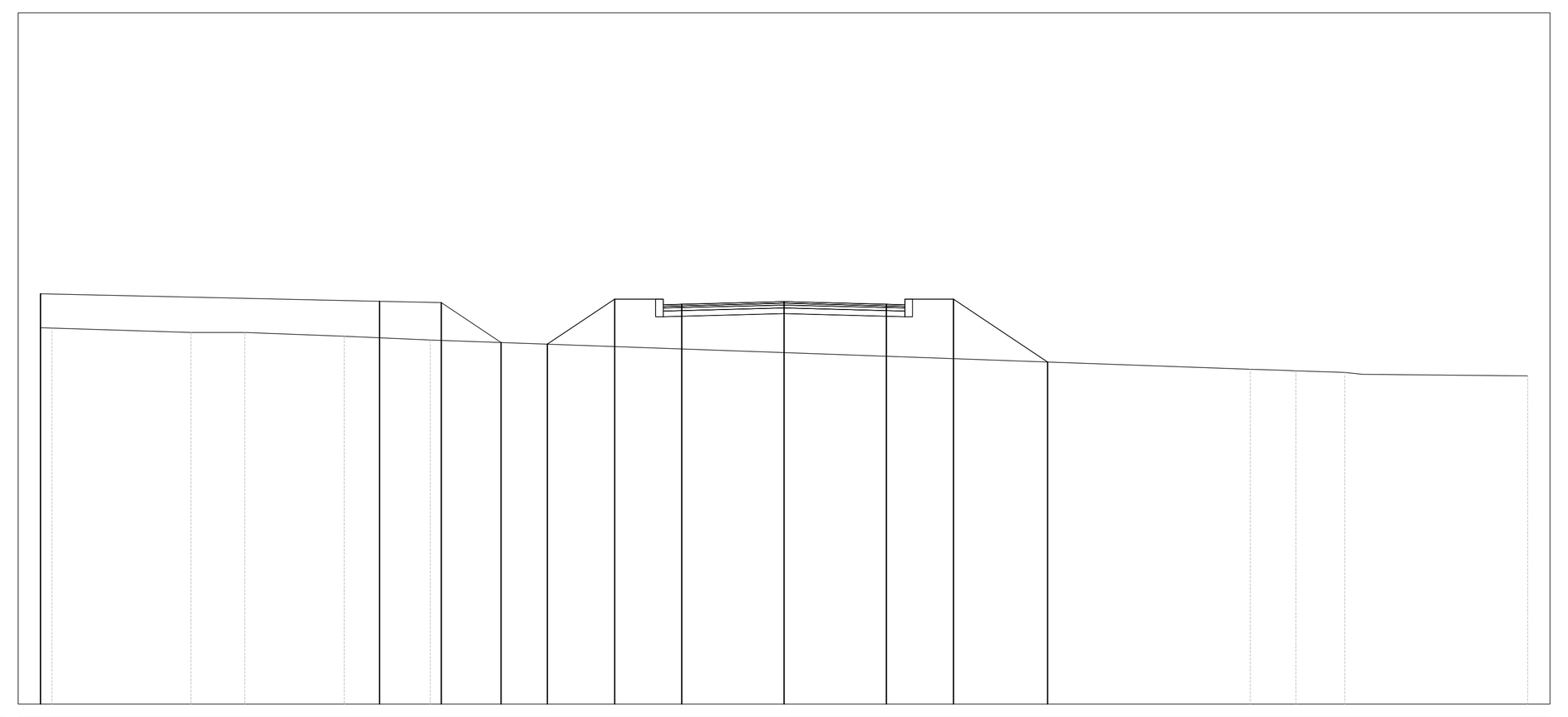

PROGRESSIVE TERRENO	-20.00 -19.70 -15.96 -14.50 -11.83 -9.52 0.00 12.53 13.37 15.08 20.00
QUOTE TERRENO	10.12 10.11 10.00 10.00 9.89 9.80 9.46 9.01 8.98 8.92 8.82
DISTANZE PARZIALI TERRENO	3.74 1.23 2.67 2.31 9.52 12.53 0.84 1.32 4.45
PROGRESSIVE PROGETTO	-20.00 -10.88 -9.22 -7.62 -6.37 -4.55 -3.25 -2.75 2.75 3.25 4.55 7.08
QUOTE PROGETTO	11.04 10.80 10.80 9.73 9.69 10.89 10.74 10.76 10.82 10.76 10.74 10.89 9.20
DISTANZE PARZIALI PROGETTO	9.12 1.66 1.60 1.25 1.81 1.10 0.50 2.75 2.75 0.50 1.10 2.53

TRACCIATO – NV01
Sezione 18
Progressiva: 0+850.00
Scala: 1:200
Quota di Riferimento: 0.00

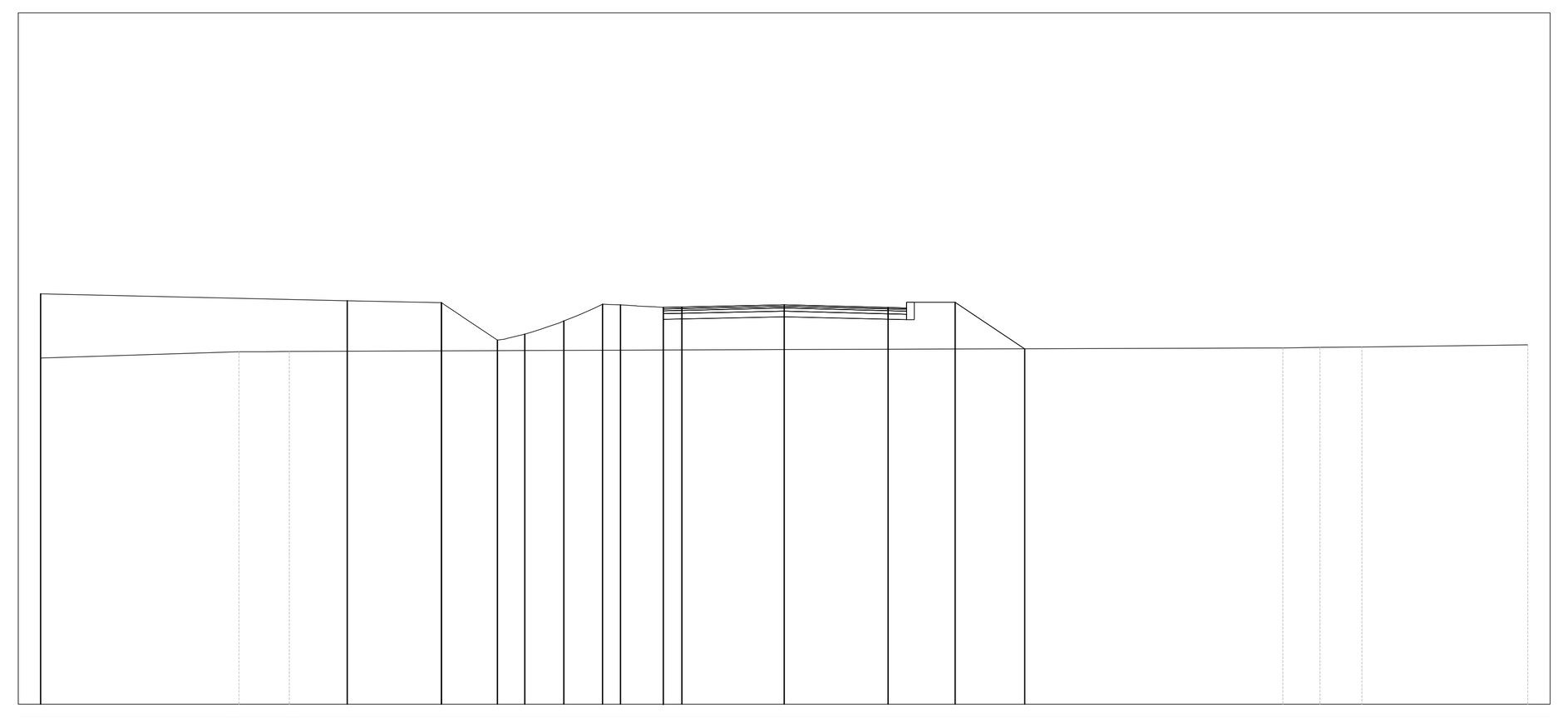

PROGRESSIVE TERRENO	-20.00 -14.67 -14.02 -13.31 0.00 13.41 14.42 15.54 20.00
QUOTE TERRENO	9.31 9.48 9.48 9.49 9.54 9.59 9.60 9.61 9.67
DISTANZE PARZIALI TERRENO	5.33 0.65 0.71 13.31 13.41 1.01 1.13 4.46
PROGRESSIVE PROGETTO	-20.00 -11.75 -9.22 -7.71 -6.97 -5.92 -4.88 -4.40 -3.25 -2.75 2.80 3.30 4.60 6.47
QUOTE PROGETTO	11.04 10.80 10.80 9.79 9.95 10.30 10.76 10.74 10.67 10.68 10.74 10.67 10.66 10.81 9.56
DISTANZE PARZIALI PROGETTO	8.25 2.53 1.51 0.74 1.05 1.04 0.48 1.15 0.50 2.75 2.80 0.50 1.10 1.88

TRACCIATO – NV01
Sezione 19
Progressiva: 0+900.00
Scala: 1:200
Quota di Riferimento: 0.00

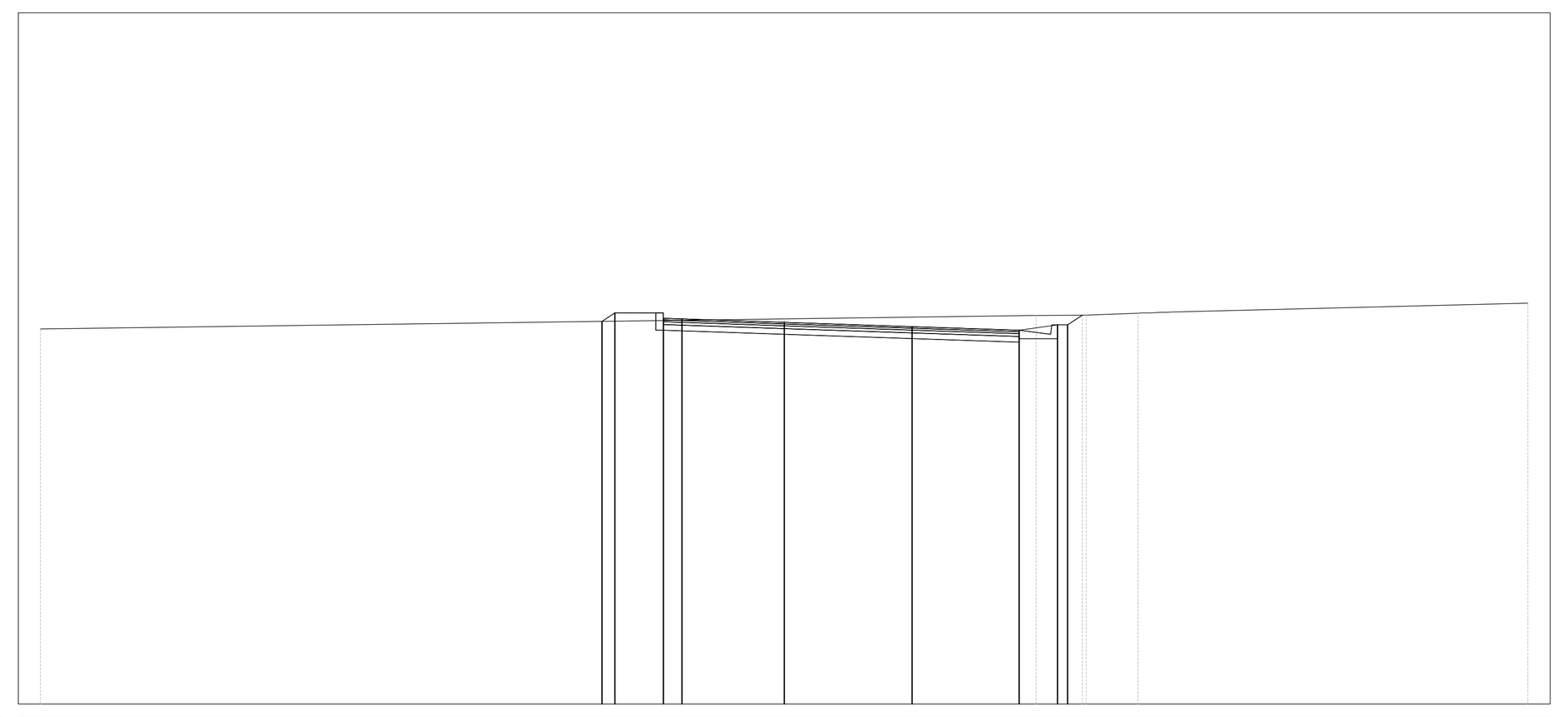

PROGRESSIVE TERRENO	-20.00 0.00 6.78 8.12 9.52 10.13 20.00
QUOTE TERRENO	10.09 10.36 10.46 10.47 10.52 10.54 10.79
DISTANZE PARZIALI TERRENO	20.00 6.78 1.22 1.40 9.53
PROGRESSIVE PROGETTO	-4.90 -4.55 -3.25 -2.75 0.00 3.44 6.32 7.35 7.62 8.03
QUOTE PROGETTO	10.30 10.53 10.38 10.36 10.27 10.15 10.06 10.20 10.20 10.46
DISTANZE PARZIALI PROGETTO	0.35 1.10 0.50 2.75 3.44 2.88 1.03 0.27 0.40

TRACCIATO – NV01
Sezione 20
Progressiva: 0+950.00
Scala: 1:200
Quota di Riferimento: 0.00

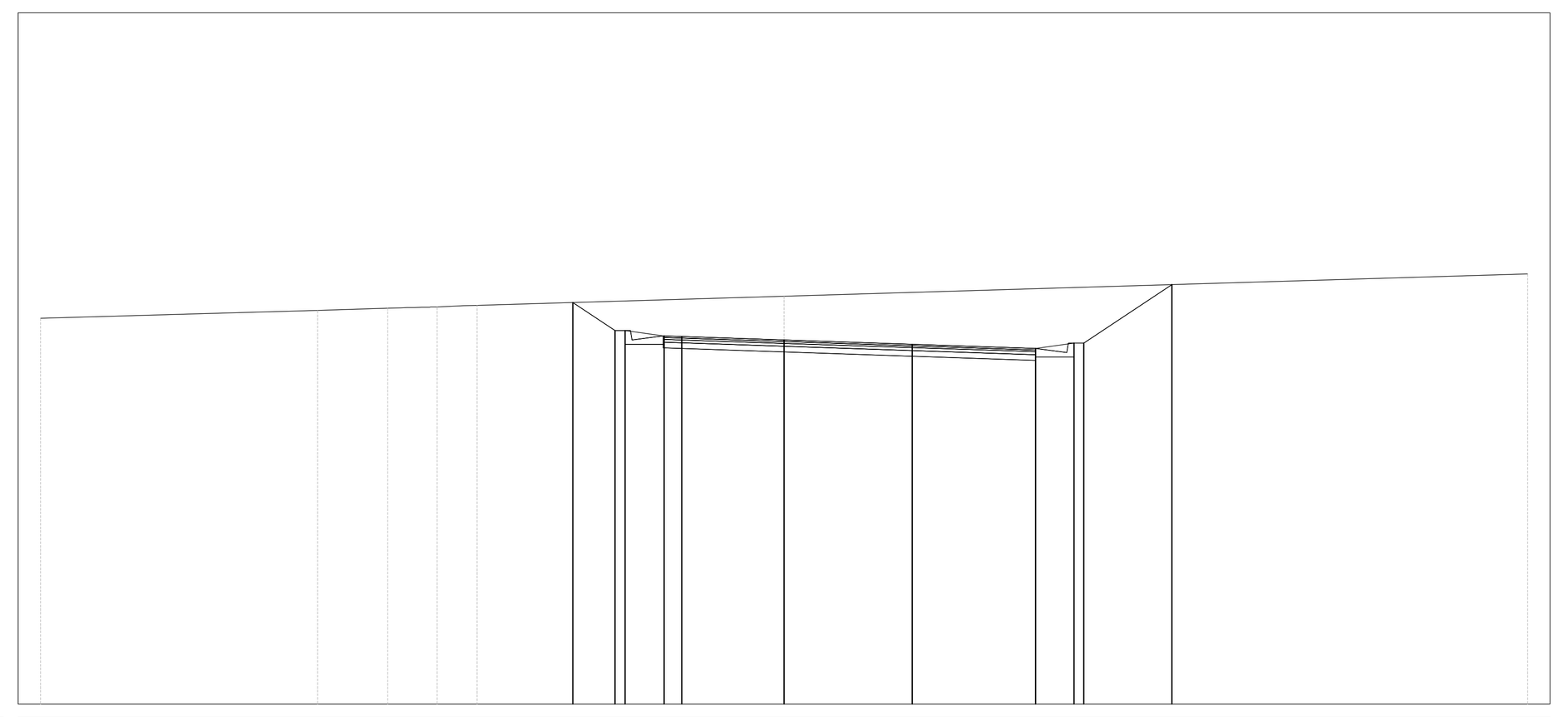

PROGRESSIVE TERRENO	-20.00 -12.55 -10.66 -9.94 -9.33 -8.26 0.00 20.00
QUOTE TERRENO	10.38 10.60 10.65 10.67 10.68 10.73 10.98 11.58
DISTANZE PARZIALI TERRENO	7.45 1.89 0.71 8.26 20.00
PROGRESSIVE PROGETTO	-5.68 -4.55 -4.28 -3.25 -2.75 3.44 6.76 7.79 8.06 10.42
QUOTE PROGETTO	10.80 10.05 10.05 9.90 9.89 9.80 9.68 9.57 9.71 9.71 11.28
DISTANZE PARZIALI PROGETTO	1.14 0.27 1.03 0.50 2.75 3.44 3.32 1.03 0.27 2.36

TRACCIATO – NV01
Sezione 21
Progressiva: 1+000.00
Scala: 1:200
Quota di Riferimento: 0.00

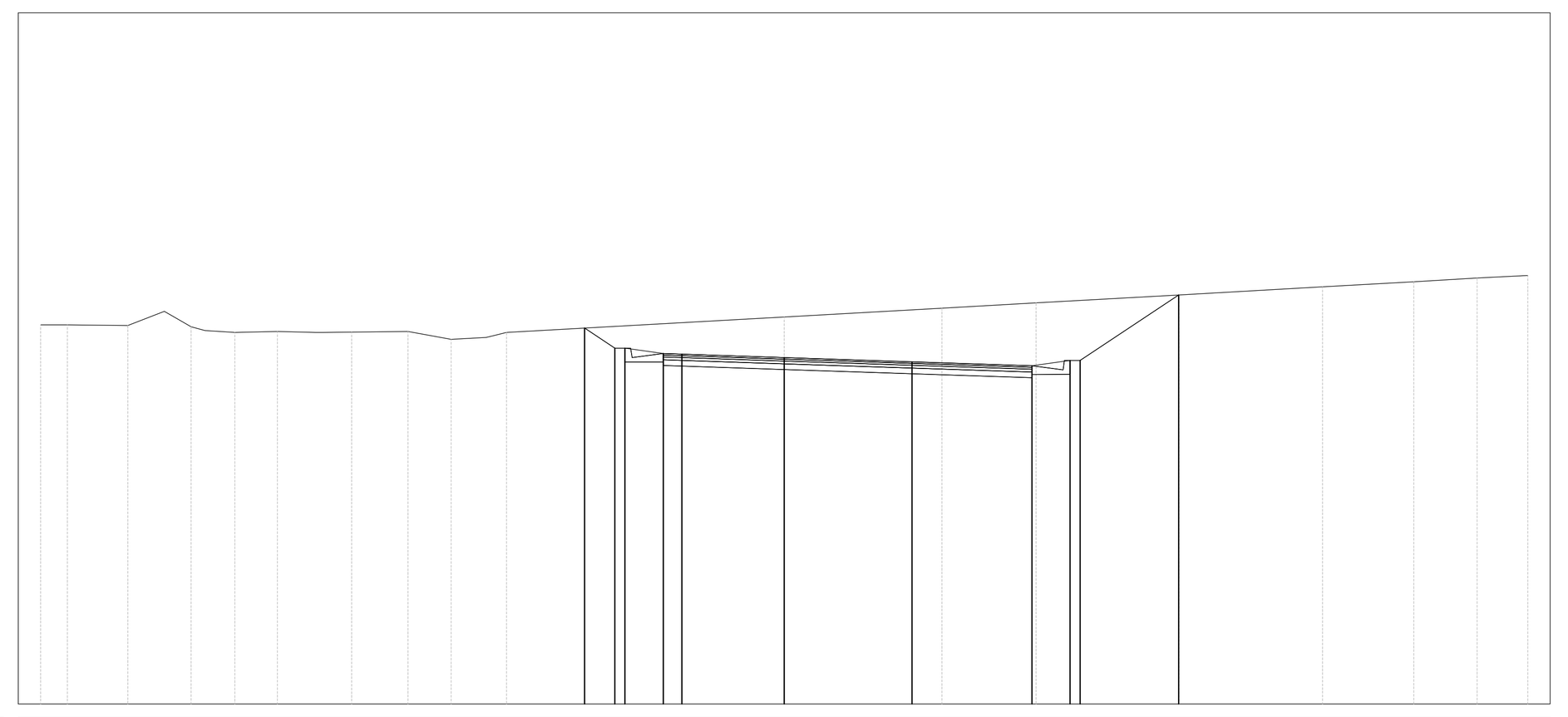

PROGRESSIVE TERRENO	-20.00 -19.28 -17.65 -16.67 -15.57 -14.77 -13.63 -12.41 -11.63 -10.11 -8.96 -8.02 -7.47 -0.92 0.00 4.25 6.78 10.62 14.48 16.93 18.64 20.00
QUOTE TERRENO	10.21 10.21 10.19 10.56 10.05 10.00 10.02 10.00 10.01 10.03 9.82 9.87 10.00 10.36 10.41 10.65 10.80 11.01 11.23 11.37 11.46 11.54
DISTANZE PARZIALI TERRENO	0.72 1.63 0.98 0.72 0.80 1.15 1.03 0.78 1.52 1.15 0.94 6.55 0.92 4.25 2.53 3.84 3.86 2.45 1.71 1.36
PROGRESSIVE PROGETTO	-5.36 -4.55 -4.28 -3.25 -2.75 3.44 6.66 7.69 7.96 10.61
QUOTE PROGETTO	10.11 9.57 9.57 9.43 9.41 9.32 9.21 9.10 9.24 9.24 11.01
DISTANZE PARZIALI PROGETTO	0.81 0.27 1.03 0.50 2.75 3.44 3.22 1.03 0.27 2.65

TRACCIATO – NV01
Sezione 22
Progressiva: 1+050.00
Scala: 1:200
Quota di Riferimento: 0.00

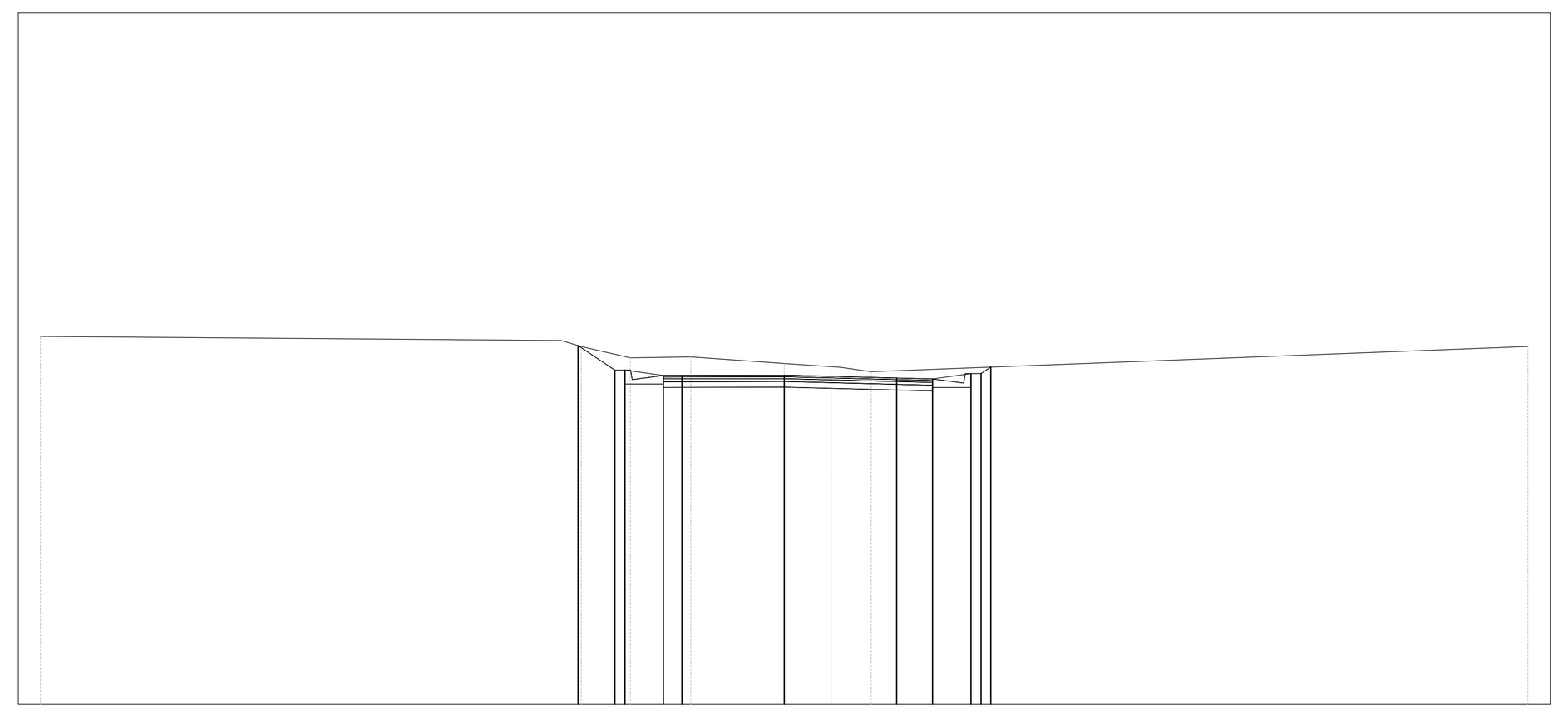

PROGRESSIVE TERRENO	-20.00 -6.00 -5.46 -4.14 -2.51 0.00 1.26 2.34 20.00
QUOTE TERRENO	9.89 9.78 9.62 9.31 9.34 9.17 9.08 8.95 9.62
DISTANZE PARZIALI TERRENO	14.00 0.54 1.32 1.63 2.51 1.26 0.82 17.66
PROGRESSIVE PROGETTO	-5.54 -4.55 -4.28 -3.25 -2.75 3.02 3.99 5.02 5.29 5.55
QUOTE PROGETTO	9.65 8.99 8.99 8.84 8.84 8.85 8.77 8.75 8.89 8.89 9.07
DISTANZE PARZIALI PROGETTO	0.99 0.27 1.03 0.50 2.75 3.02 0.97 1.03 0.27 0.27

TRACCIATO – NV01
Sezione 23
Progressiva: 1+100.00
Scala: 1:200
Quota di Riferimento: 0.00

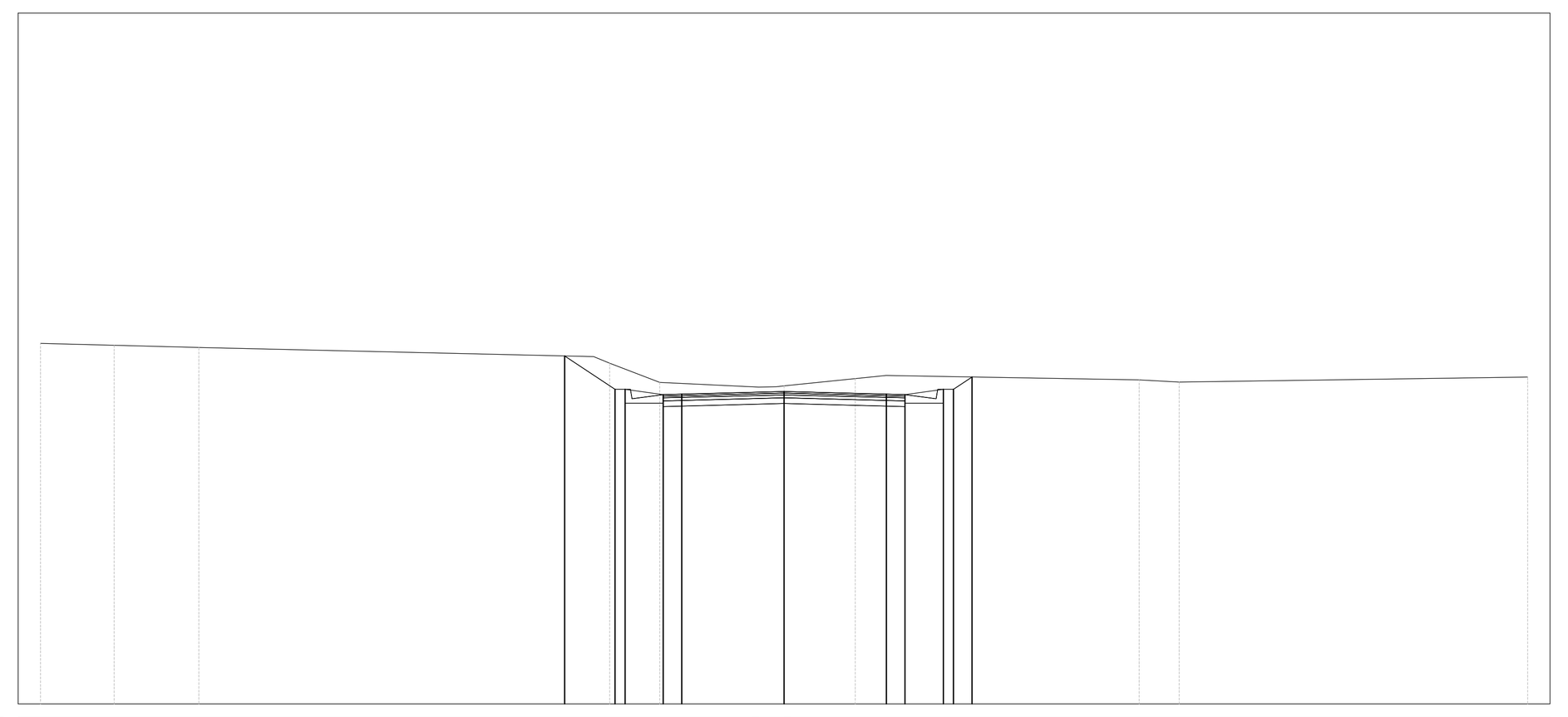

PROGRESSIVE TERRENO	-20.00 -18.02 -15.74 -4.70 -3.34 -0.69 0.00 1.91 2.74 9.55 10.62 20.00
QUOTE TERRENO	9.70 9.66 9.60 9.18 8.65 8.53 8.56 8.75 8.84 8.72 8.67 8.80
DISTANZE PARZIALI TERRENO	1.98 2.28 10.62 1.35 2.65 1.91 0.83 6.80 1.07 9.38
PROGRESSIVE PROGETTO	-5.90 -4.55 -4.28 -3.25 -2.75 2.75 3.25 4.28 4.55 5.05
QUOTE PROGETTO	9.37 8.47 8.47 8.33 8.34 8.41 8.34 8.33 8.47 8.47 8.80
DISTANZE PARZIALI PROGETTO	1.35 0.27 1.03 0.50 2.75 2.75 0.50 1.03 0.27 0.50

TRACCIATO – NV01
Sezione 24
Progressiva: 1+145.23
Scala: 1:200
Quota di Riferimento: 0..00

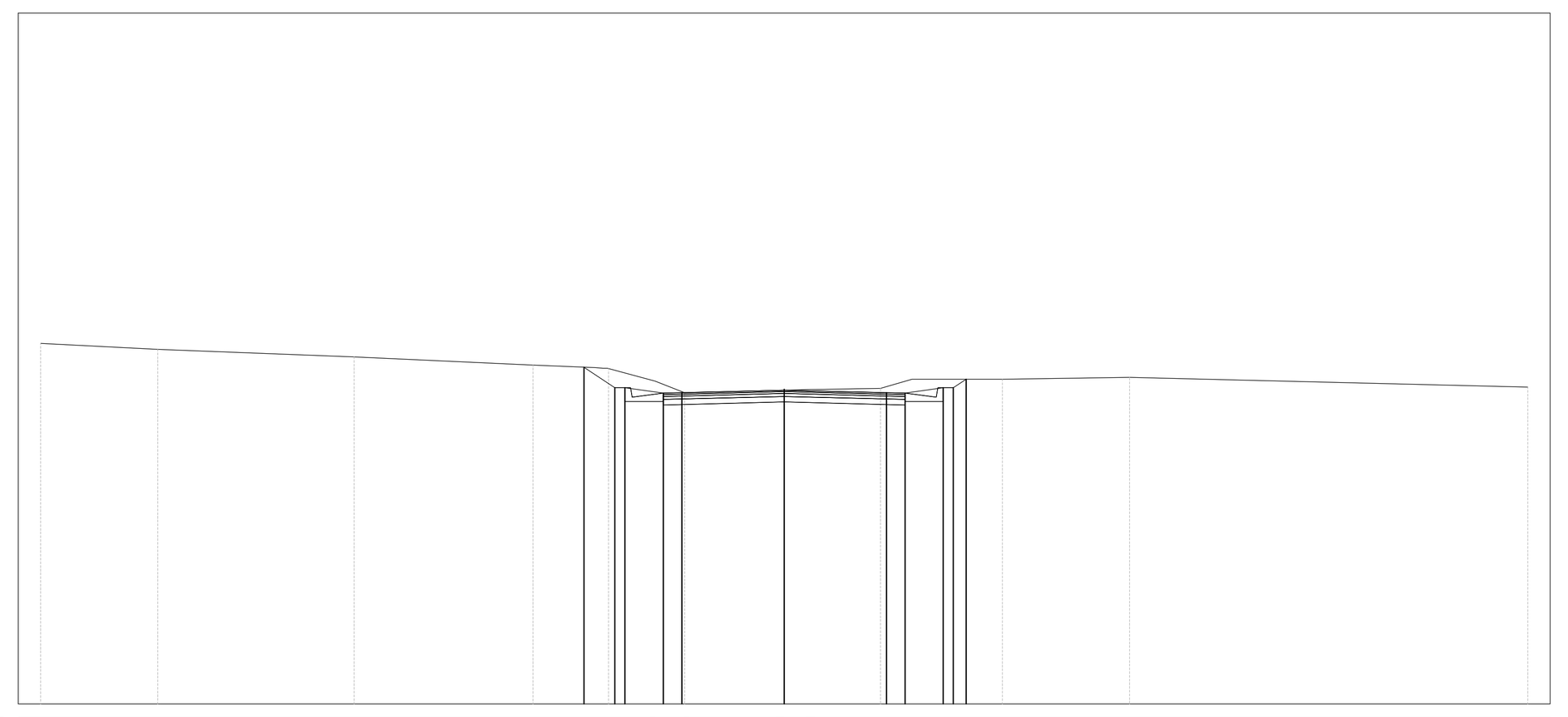

PROGRESSIVE TERRENO	-20.00 -16.84 -11.56 -6.76 -4.72 -3.47 -2.67 0.00 0.60 2.60 3.44 5.87 9.29 20.00
QUOTE TERRENO	9.70 9.55 9.34 9.12 9.03 8.69 8.38 8.45 8.46 8.50 8.74 8.74 8.79 8.53
DISTANZE PARZIALI TERRENO	3.16 5.28 4.80 1.67 1.25 0.79 2.67 0.60 2.00 0.84 2.43 3.42 10.71
PROGRESSIVE PROGETTO	-5.38 -4.55 -4.28 -3.25 -2.75 2.75 3.25 4.28 4.89
QUOTE PROGETTO	9.06 9.05 8.50 8.37 8.38 8.47 8.38 8.37 8.50 8.74
DISTANZE PARZIALI PROGETTO	0.83 0.27 1.03 0.50 2.75 2.75 0.50 1.03 0.61

COMMITTENTE:

RFI RETE FERROVIARIA ITALIANA
GRUPPO FERROVIE DELLO STATO ITALIANE

PROGETTAZIONE:

ITALFERR
GRUPPO FERROVIE DELLO STATO ITALIANE

U.O. PROGETTAZIONE LINEE, NODI E ARMAMENTO

PROGETTO DI FATTIBILITA' TECNICA ECONOMICA

COLLEGAMENTO AEROPORTO OLBIA

VIABILITA'
NV01 - Variante Via Siena
Sezioni correnti - Tav. 2 di 2

SCALA : 1:200

COMMESSA	LOTTO	FASE	ENTE	TIPO DOC.	OPERA/DISCIPLINA	PROGR.	REV.
RR0O	10	R	13	W9	NV0100	002	A

Revis.	Descrizione	Redatto	Data	Verificato	Data	Approvato	Data	Autorizzato Data
A	Emissione	PINI	Ott 2022	S.Seri	Ott 2022	T.Paoletti	Ott 2022	V.Conforti Ott 2022

File : RR0O10R13W9NV0100002A.dwg | n. Elab. : 118