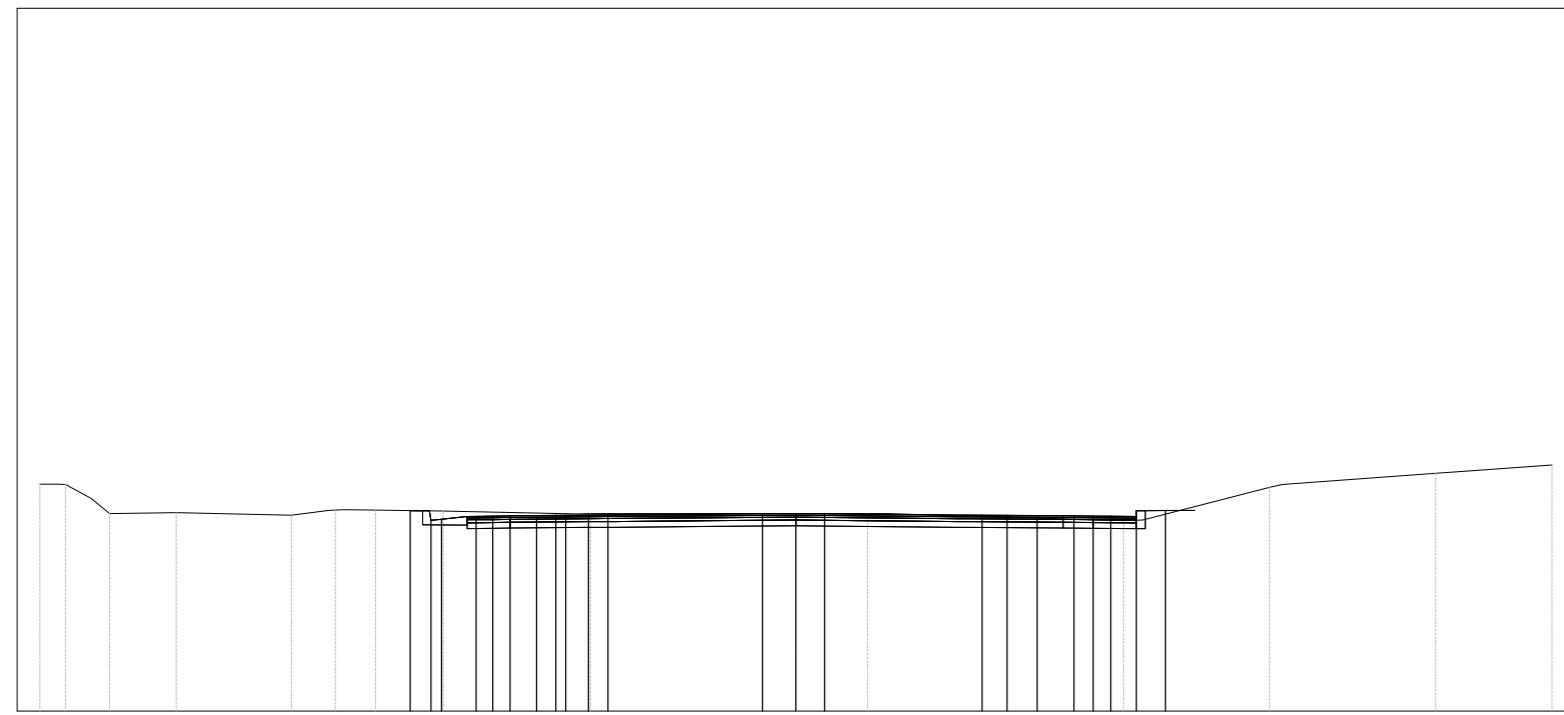



TRACCIATO - NV04
Sezione 1
Progressiva: 0+025.00
Scala: 1:200
Quota di Riferimento: 10.00



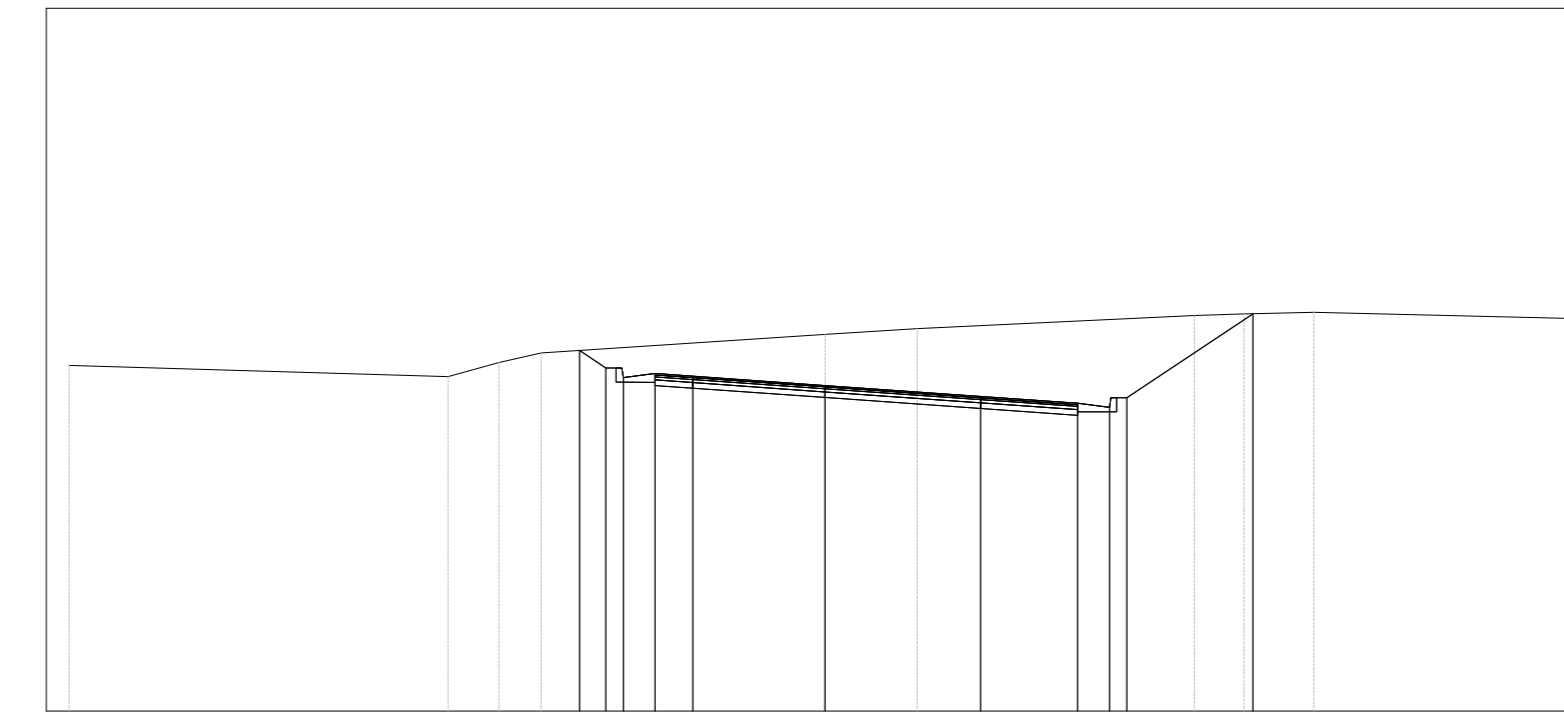
PROGRESSIVE TERRENO	0+000	0+005	0+010	0+015	0+020	0+025	0+030	0+035	0+040	0+045	0+050	0+055	0+060	0+065	0+070	0+075	0+080	0+085	0+090	0+095	0+100	
QUOTE TERRENO	10.00	10.00	10.00	10.00	10.00	10.00	10.00	10.00	10.00	10.00	10.00	10.00	10.00	10.00	10.00	10.00	10.00	10.00	10.00	10.00	10.00	
DISTANZE PARZIALI TERRENO	0.00	0.00	0.00	0.00	0.00	0.00	0.00	0.00	0.00	0.00	0.00	0.00	0.00	0.00	0.00	0.00	0.00	0.00	0.00	0.00	0.00	
PROGRESSIVE PROGETTO																						
QUOTE PROGETTO																						
DISTANZE PARZIALI PROGETTO																						

TRACCIATO - NV04
Sezione 2
Progressiva: 0+075.00
Scala: 1:200
Quota di Riferimento: 10.00



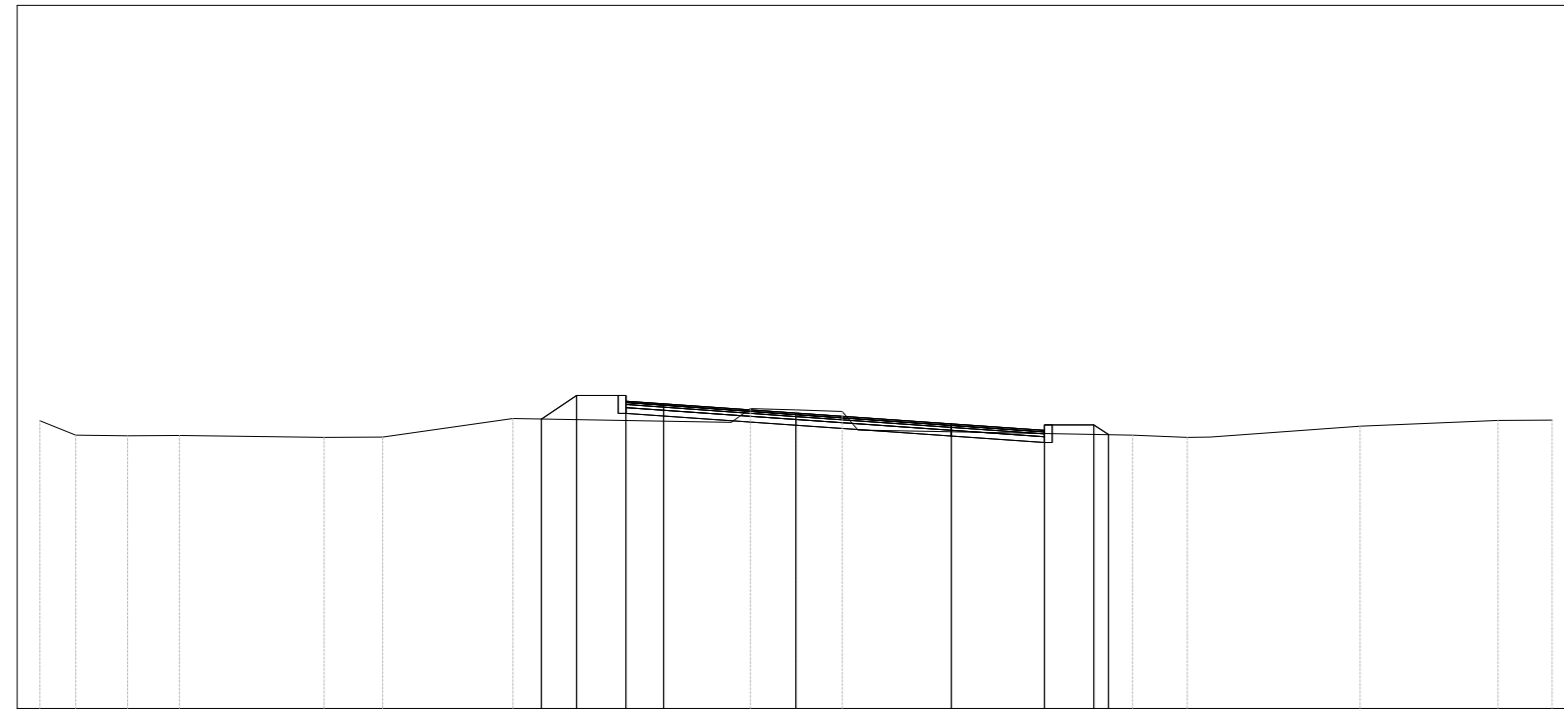
PROGRESSIVE TERRENO	0+075	0+080	0+085	0+090	0+095	0+100	0+105	0+110	0+115	0+120	0+125	0+130	0+135	0+140	0+145	0+150	0+155	0+160	0+165	0+170	0+175	
QUOTE TERRENO	10.00	10.00	10.00	10.00	10.00	10.00	10.00	10.00	10.00	10.00	10.00	10.00	10.00	10.00	10.00	10.00	10.00	10.00	10.00	10.00	10.00	
DISTANZE PARZIALI TERRENO	0.00	0.00	0.00	0.00	0.00	0.00	0.00	0.00	0.00	0.00	0.00	0.00	0.00	0.00	0.00	0.00	0.00	0.00	0.00	0.00	0.00	
PROGRESSIVE PROGETTO																						
QUOTE PROGETTO																						
DISTANZE PARZIALI PROGETTO																						

TRACCIATO - NV04
Sezione 3
Progressiva: 0+125.00
Scala: 1:200
Quota di Riferimento: 5.00



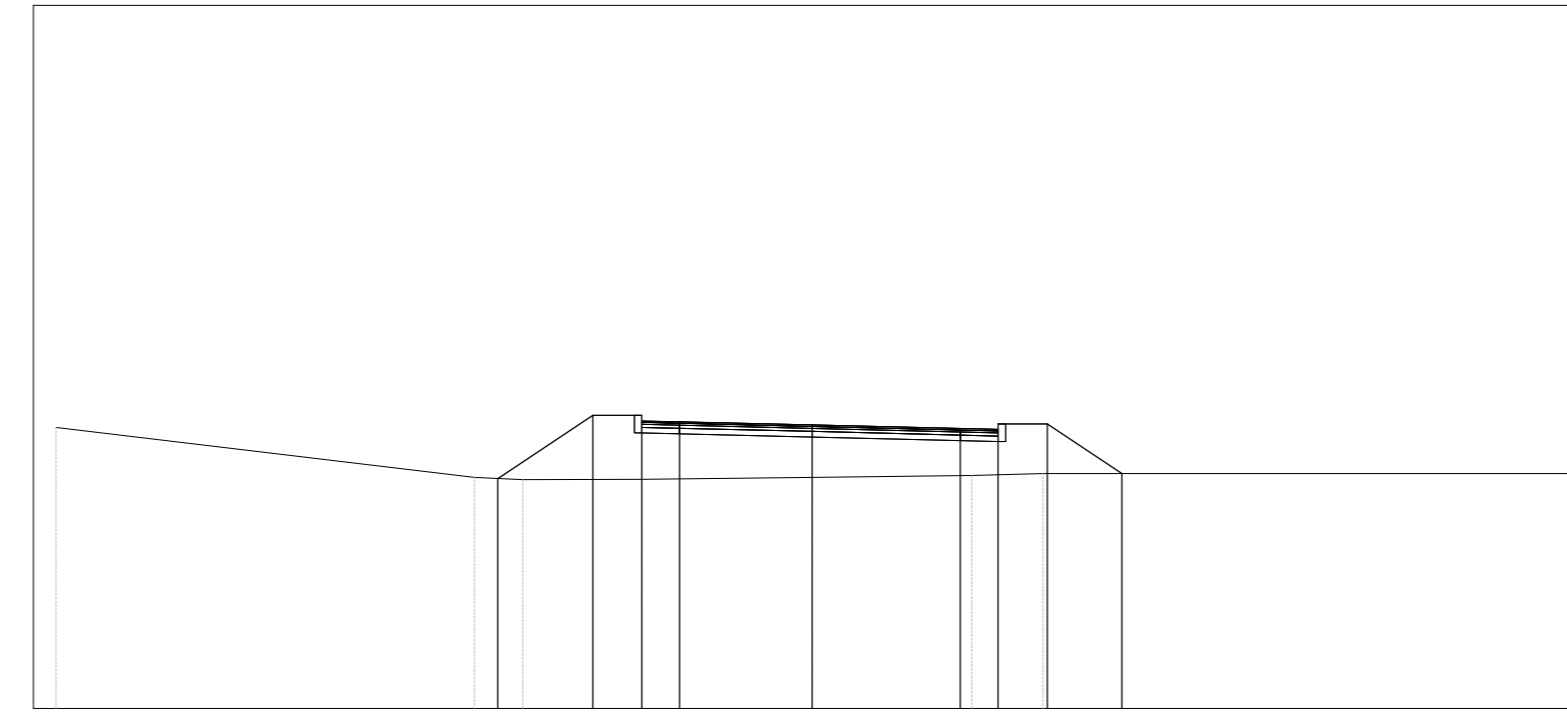
PROGRESSIVE TERRENO	0+125	0+130	0+135	0+140	0+145	0+150	0+155	0+160	0+165	0+170	0+175	0+180	0+185	0+190	0+195	0+200
QUOTE TERRENO	5.00	5.00	5.00	5.00	5.00	5.00	5.00	5.00	5.00	5.00	5.00	5.00	5.00	5.00	5.00	5.00
DISTANZE PARZIALI TERRENO	0.00	0.00	0.00	0.00	0.00	0.00	0.00	0.00	0.00	0.00	0.00	0.00	0.00	0.00	0.00	0.00
PROGRESSIVE PROGETTO																
QUOTE PROGETTO																
DISTANZE PARZIALI PROGETTO																

TRACCIATO - NV04
Sezione 4
Progressiva: 0+175.00
Scala: 1:200
Quota di Riferimento: 15.00



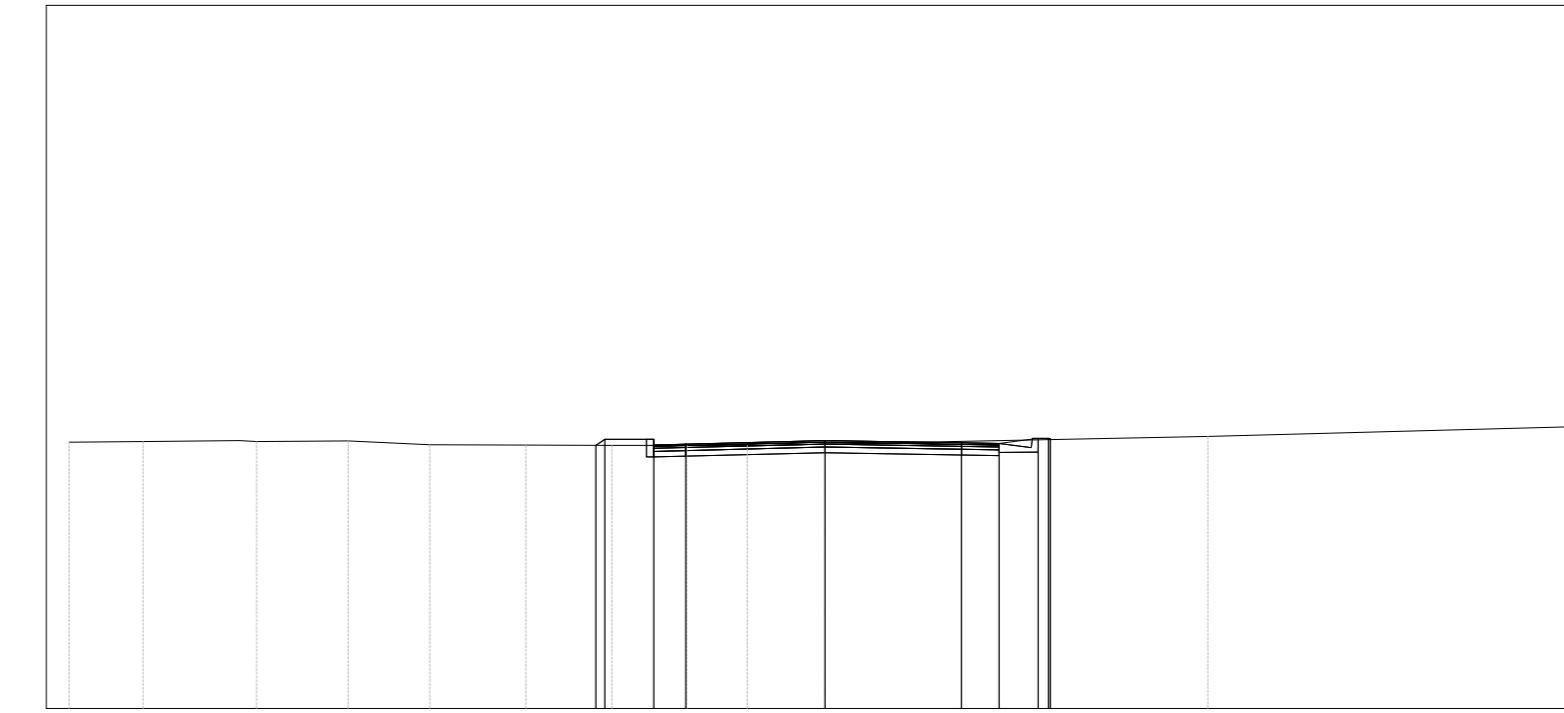
PROGRESSIVE TERRENO	0+175	0+180	0+185	0+190	0+195	0+200	0+205	0+210	0+215	0+220	0+225	0+230	0+235	0+240	0+245	0+250	0+255	0+260	0+265	0+270	0+275	
QUOTE TERRENO	15.00	15.00	15.00	15.00	15.00	15.00	15.00	15.00	15.00	15.00	15.00	15.00	15.00	15.00	15.00	15.00	15.00	15.00	15.00	15.00	15.00	
DISTANZE PARZIALI TERRENO	0.00	0.00	0.00	0.00	0.00	0.00	0.00	0.00	0.00	0.00	0.00	0.00	0.00	0.00	0.00	0.00	0.00	0.00	0.00	0.00	0.00	
PROGRESSIVE PROGETTO																						
QUOTE PROGETTO																						
DISTANZE PARZIALI PROGETTO																						

TRACCIATO - NV04
Sezione 5
Progressiva: 0+225.00
Scala: 1:200
Quota di Riferimento: 15.00



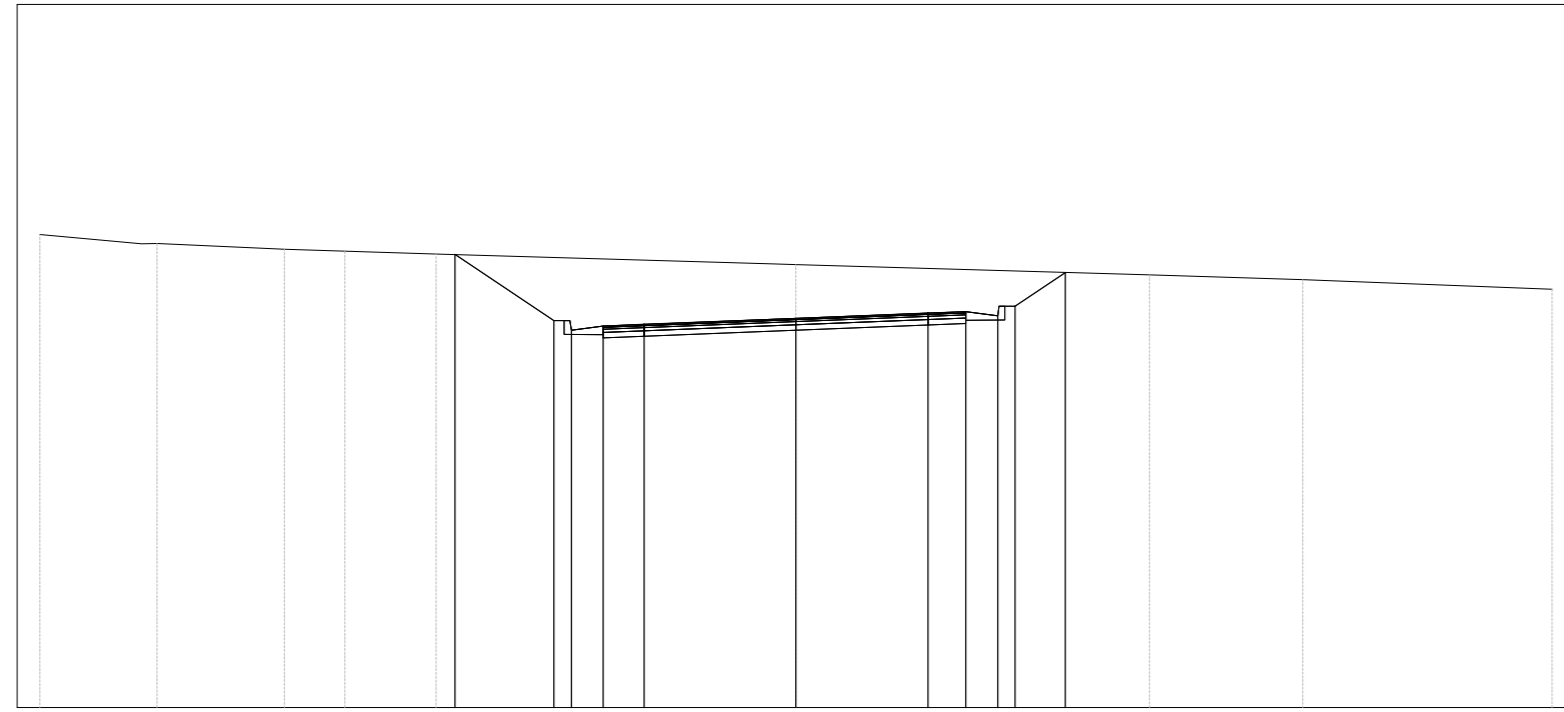
PROGRESSIVE TERRENO	0+225	0+230	0+235	0+240	0+245	0+250	0+255	0+260	0+265	0+270	0+275	0+280	0+285	0+290	0+295	0+300	0+305	0+310	0+315	0+320	0+325	
QUOTE TERRENO	15.00	15.00	15.00	15.00	15.00	15.00	15.00	15.00	15.00	15.00	15.00	15.00	15.00	15.00	15.00	15.00	15.00	15.00	15.00	15.00	15.00	
DISTANZE PARZIALI TERRENO	0.00	0.00	0.00	0.00	0.00	0.00	0.00	0.00	0.00	0.00	0.00	0.00	0.00	0.00	0.00	0.00	0.00	0.00	0.00	0.00	0.00	
PROGRESSIVE PROGETTO																						
QUOTE PROGETTO																						
DISTANZE PARZIALI PROGETTO																						

TRACCIATO - NV04
Sezione 6
Progressiva: 0+275.00
Scala: 1:200
Quota di Riferimento: 15.00



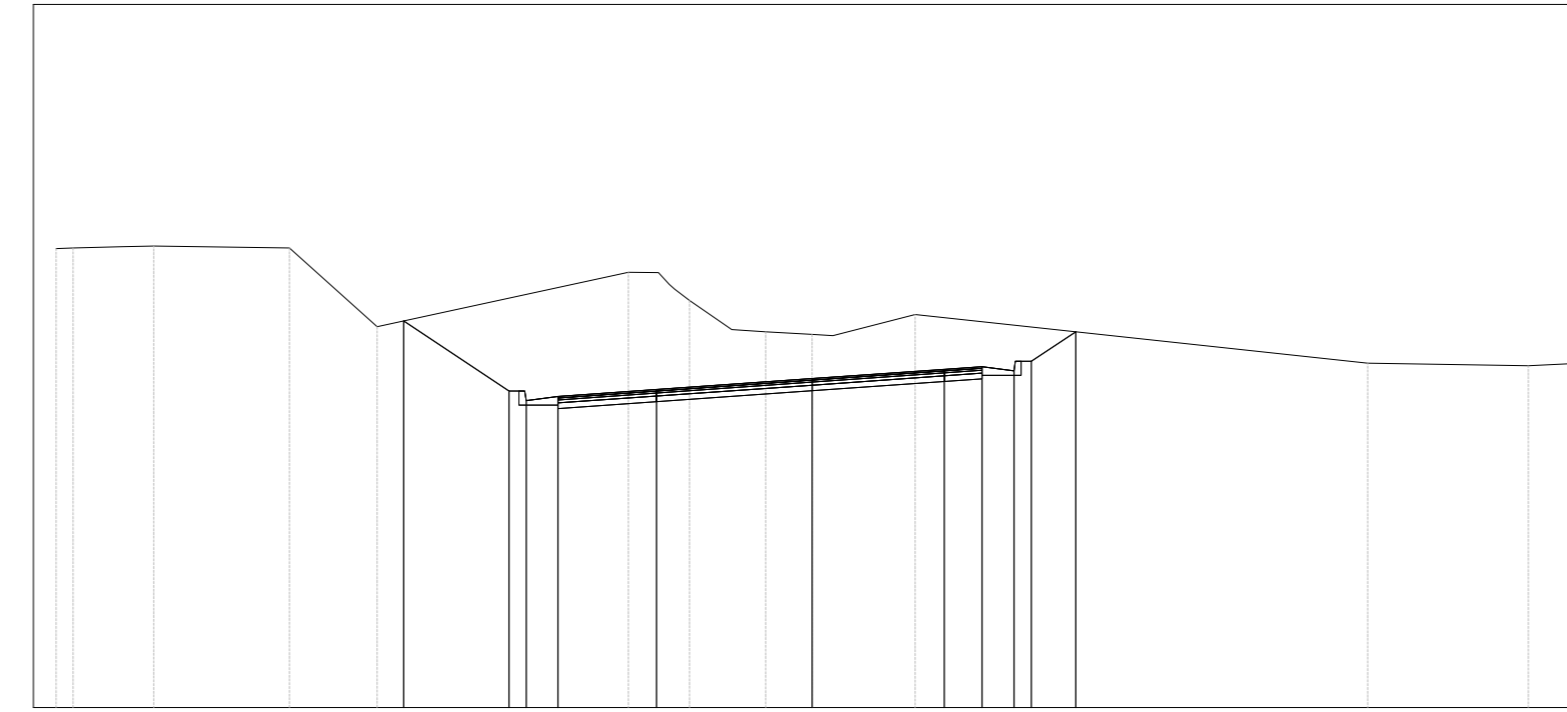
PROGRESSIVE TERRENO	0+275	0+280	0+285	0+290	0+295	0+300	0+305	0+310	0+315	0+320	0+325	0+330	0+335	0+340	0+345	0+350	0+355	0+360	0+365	0+370	0+375	
QUOTE TERRENO	15.00	15.00	15.00	15.00	15.00	15.00	15.00	15.00	15.00	15.00	15.00	15.00	15.00	15.00	15.00	15.00	15.00	15.00	15.00	15.00	15.00	
DISTANZE PARZIALI TERRENO	0.00	0.00	0.00	0.00	0.00	0.00	0.00	0.00	0.00	0.00	0.00	0.00	0.00	0.00	0.00	0.00	0.00	0.00	0.00	0.00	0.00	
PROGRESSIVE PROGETTO																						
QUOTE PROGETTO																						
DISTANZE PARZIALI PROGETTO																						

TRACCIATO - NV04
Sezione 7
Progressiva: 0+325.00
Scala: 1:200
Quota di Riferimento: 0.00



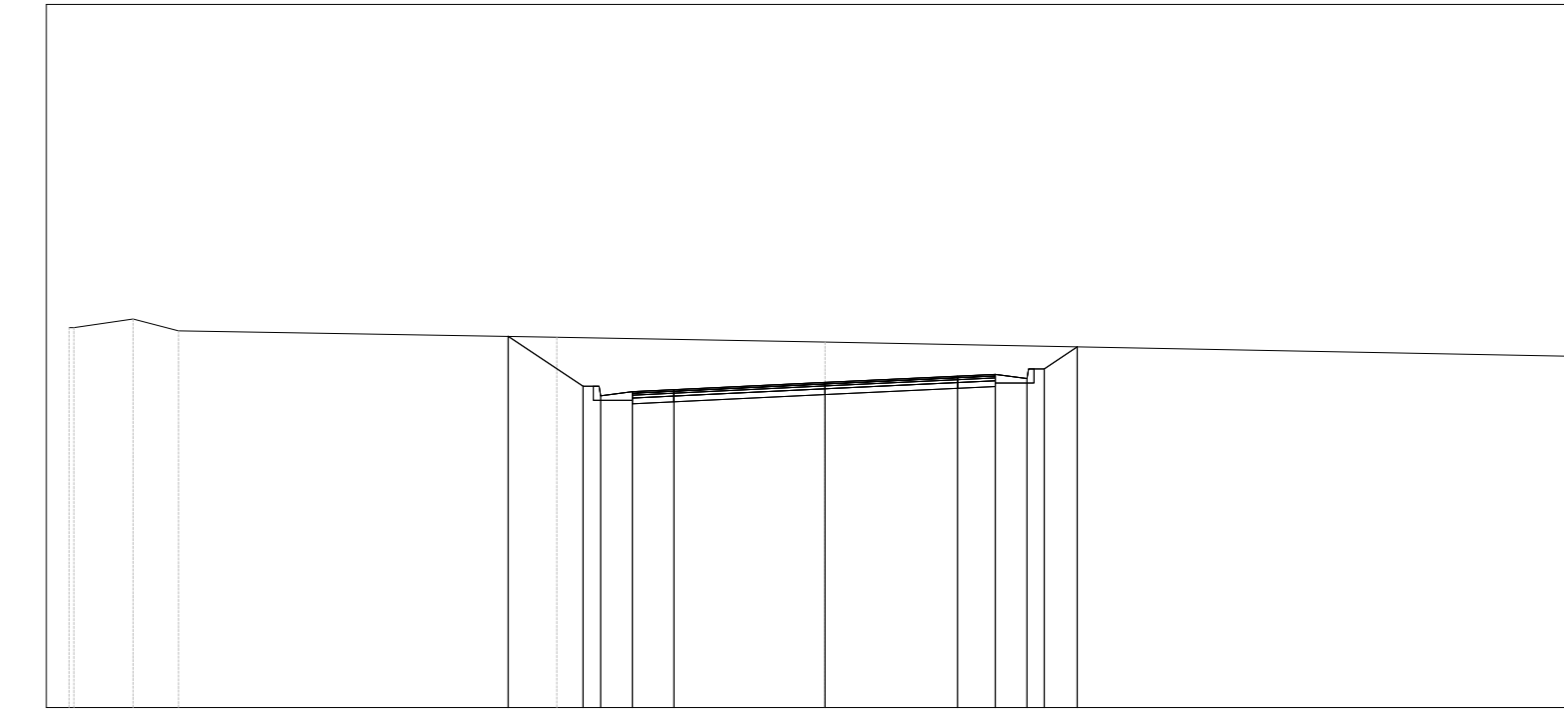
PROGRESSIVE TERRENO	0+325	0+330	0+335	0+340	0+345	0+350	0+355	0+360	0+365	0+370	0+375	0+380	0+385	0+390	0+395	0+400	0+405	0+410	0+415	0+420	0+425	
QUOTE TERRENO	0.00	0.00	0.00	0.00	0.00	0.00	0.00	0.00	0.00	0.00	0.00	0.00	0.00	0.00	0.00	0.00	0.00	0.00	0.00	0.00	0.00	
DISTANZE PARZIALI TERRENO	0.00	0.00	0.00	0.00	0.00	0.00	0.00	0.00	0.00	0.00	0.00	0.00	0.00	0.00	0.00	0.00	0.00	0.00	0.00	0.00	0.00	
PROGRESSIVE PROGETTO																						
QUOTE PROGETTO																						
DISTANZE PARZIALI PROGETTO																						

TRACCIATO - NV04
Sezione 8
Progressiva: 0+375.00
Scala: 1:200
Quota di Riferimento: 0.00



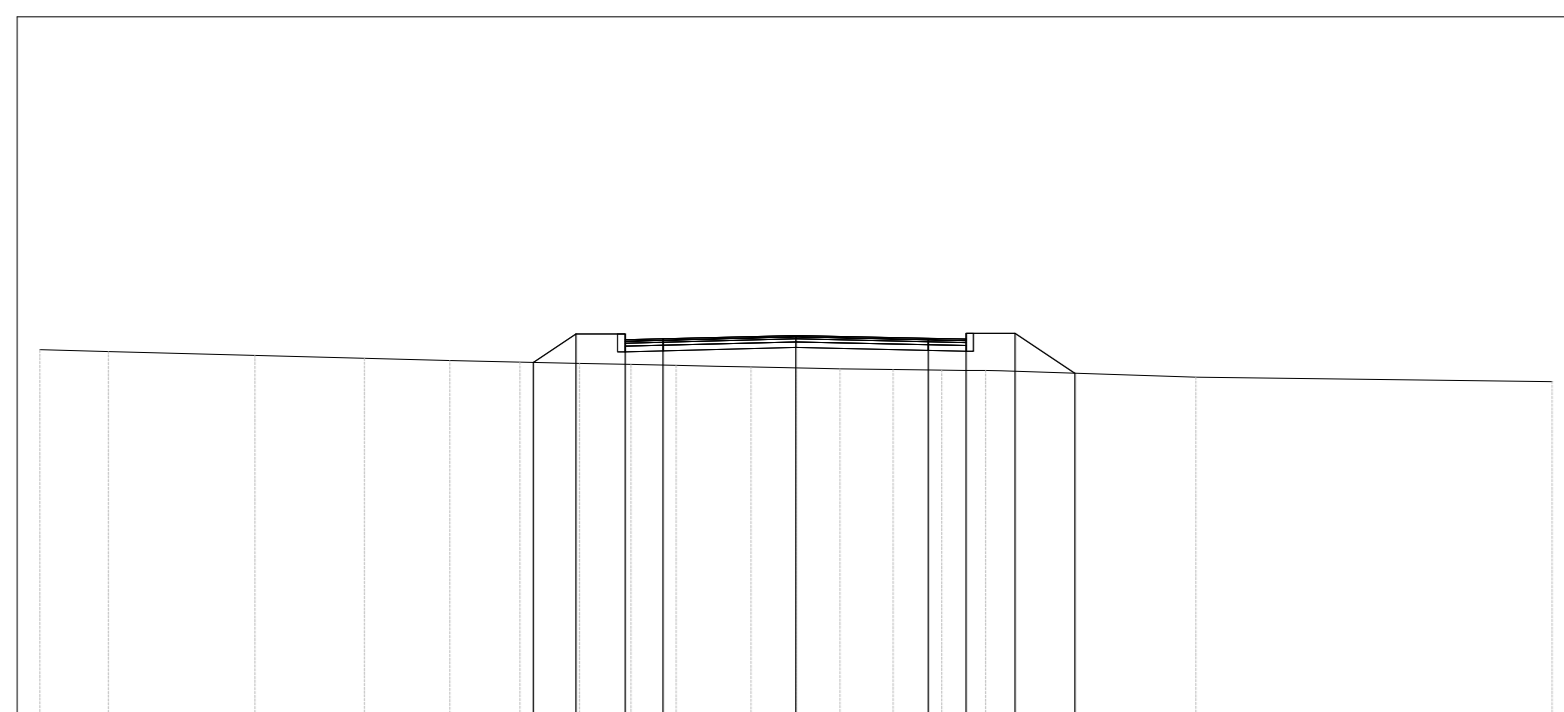
PROGRESSIVE TERRENO	0+375	0+380	0+385	0+390	0+395	0+400	0+405	0+410	0+415	0+420	0+425	0+430	0+435	0+440	0+445	0+450	0+455	0+460	0+465	0+470	0+475	
QUOTE TERRENO	0.00	0.00	0.00	0.00	0.00	0.00	0.00	0.00	0.00	0.00	0.00	0.00	0.00	0.00	0.00	0.00	0.00	0.00	0.00	0.00	0.00	
DISTANZE PARZIALI TERRENO	0.00	0.00	0.00	0.00	0.00	0.00	0.00	0.00	0.00	0.00	0.00	0.00	0.00	0.00	0.00	0.00	0.00	0.00	0.00	0.00	0.00	
PROGRESSIVE PROGETTO																						
QUOTE PROGETTO																						
DISTANZE PARZIALI PROGETTO																						

TRACCIATO - NV04
Sezione 9
Progressiva: 0+425.00
Scala: 1:200
Quota di Riferimento: 0.00



PROGRESSIVE TERRENO	0+425	0+430	0+435	0+440	0+445	0+450	0+455	0+460	0+465	0+470	0+475	0+480	0+485	0+490	0+495	0+500	0+505	0+510	0+515	0+520	0+525	
QUOTE TERRENO	0.00	0.00	0.00	0.00	0.00	0.00	0.00	0.00	0.00	0.00	0.00	0.00	0.00	0.00	0.00	0.00	0.00	0.00	0.00	0.00	0.00	
DISTANZE PARZIALI TERRENO	0.00	0.00	0.00	0.00	0.00	0.00	0.00	0.00	0.00	0.00	0.00	0.00	0.00	0.00	0.00	0.00	0.00	0.00	0.00	0.00	0.00	
PROGRESSIVE PROGETTO																						
QUOTE PROGETTO																						
DISTANZE PARZIALI PROGETTO																						

TRACCIATO - NV04
Sezione 10
Progressiva: 0+475.00
Scala: 1:200
Quota di Riferimento: 0.00



PROGRESSIVE TERRENO	0+475	0+480	0+485	0+490	0+495	0+500	0+505	0+510	0+515	0+520	0+525	0+530	0+535	0+540	0+545	0+550	0+555	0+560	0+565	0+570	0+575	
QUOTE TERRENO	0.00	0.00	0.00	0.00	0.00	0.00	0.00	0.00	0.00	0.00	0.00	0.00	0.00	0.00	0.00	0.00	0.00	0.00	0.00	0.00	0.00	
DISTANZE PARZIALI TERRENO	0.00	0.00	0.00	0.00	0.00	0.00	0.00	0.00	0.00	0.00	0.00	0.00	0.00	0.00	0.00	0.00	0.00	0.00	0.00	0.00	0.00	
PROGRESSIVE PROGETTO																						
QUOTE PROGETTO																						
DISTANZE PARZIALI PROGETTO																						

COMMITTENTE:

PROGETTAZIONE:

U.O. PROGETTAZIONE LINEE, NODI E ARMAMENTO

PROGETTO DI FATTIBILITA' TECNICA ECONOMICA

COLLEGAMENTO AEROPORTO OLBIA

VIABILITA'
NV04 - Variante Viabilità SP24
Book sezioni trasversali correnti

SCALA:
1:200

COMMESSA LOTTO FASE ENTE TIPO DOC. OPERA/DISCIPLINA PROGR. REV.

RR00 10 R 13 W9 NV0400 001 A

Revis.	Descrizione	Redatto	Data	Verificato	Data	Approvato	Data	Autorizzato	Data
A	Emissione	PN1	Ott 2022	S. Sereni	Ott 2022	T. Paoletti	Ott 2022	V. Corfanti	Ott 2022

File: RR0010R13W9NV040001A.dwg n. Elab.: 125