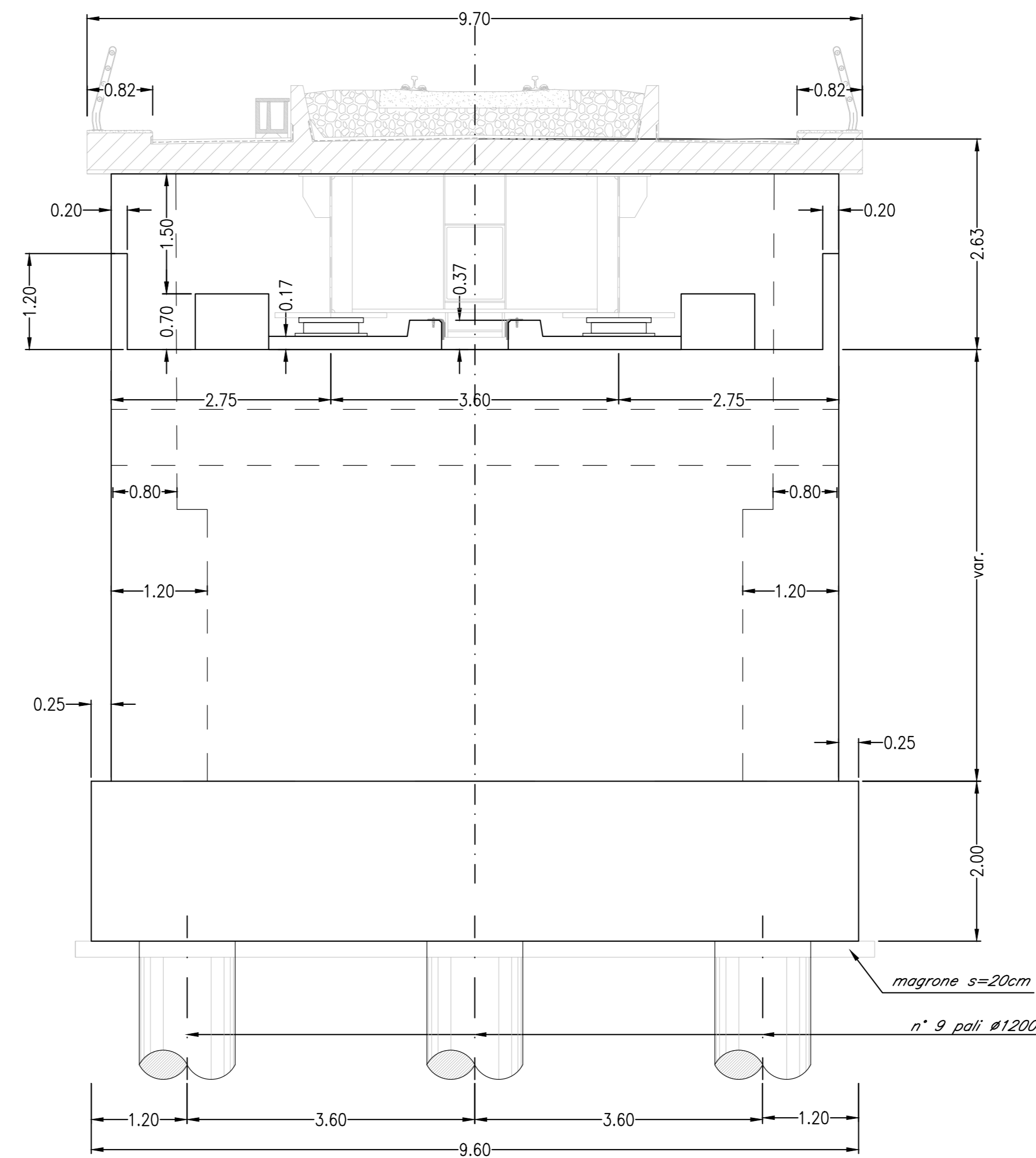
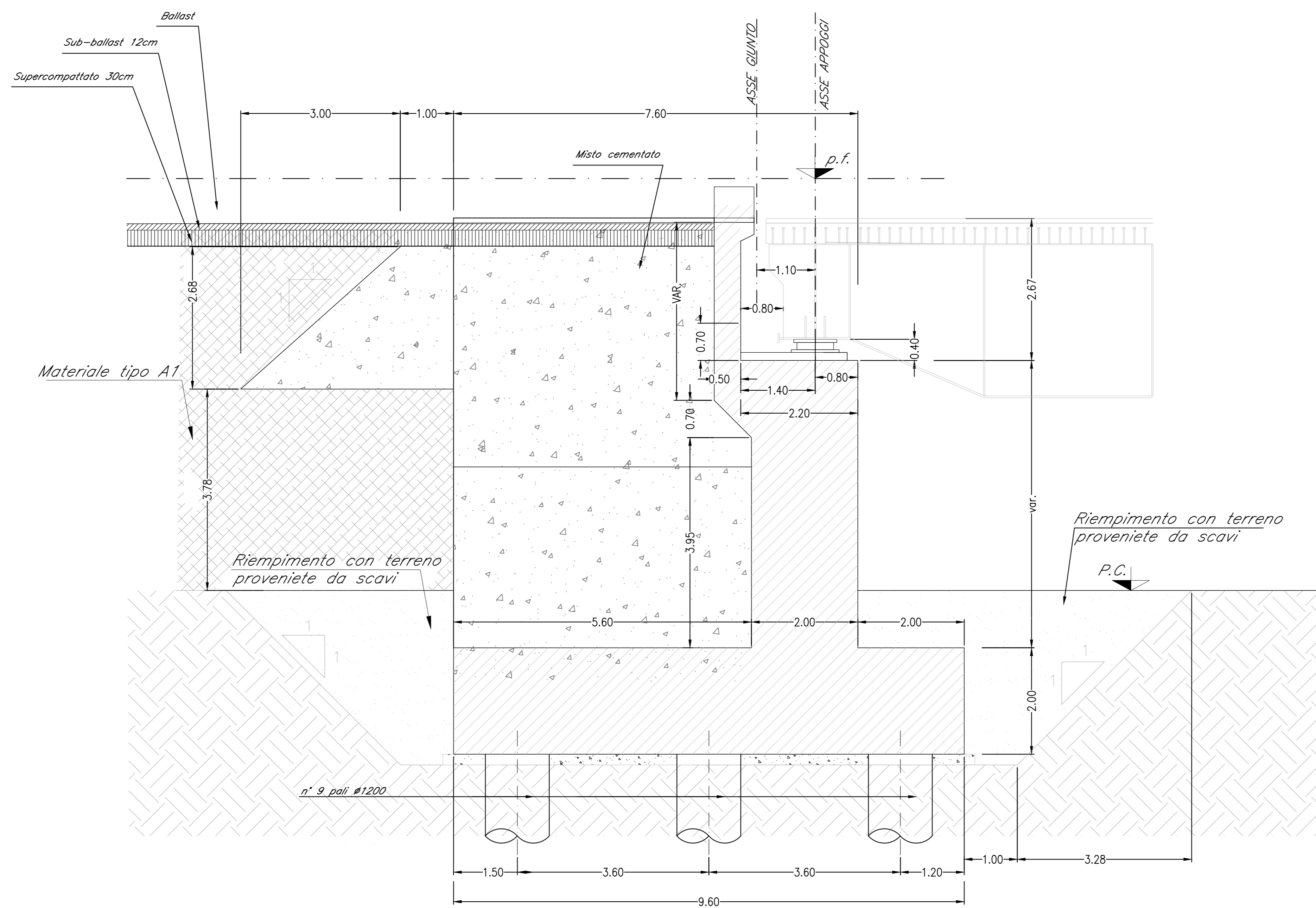


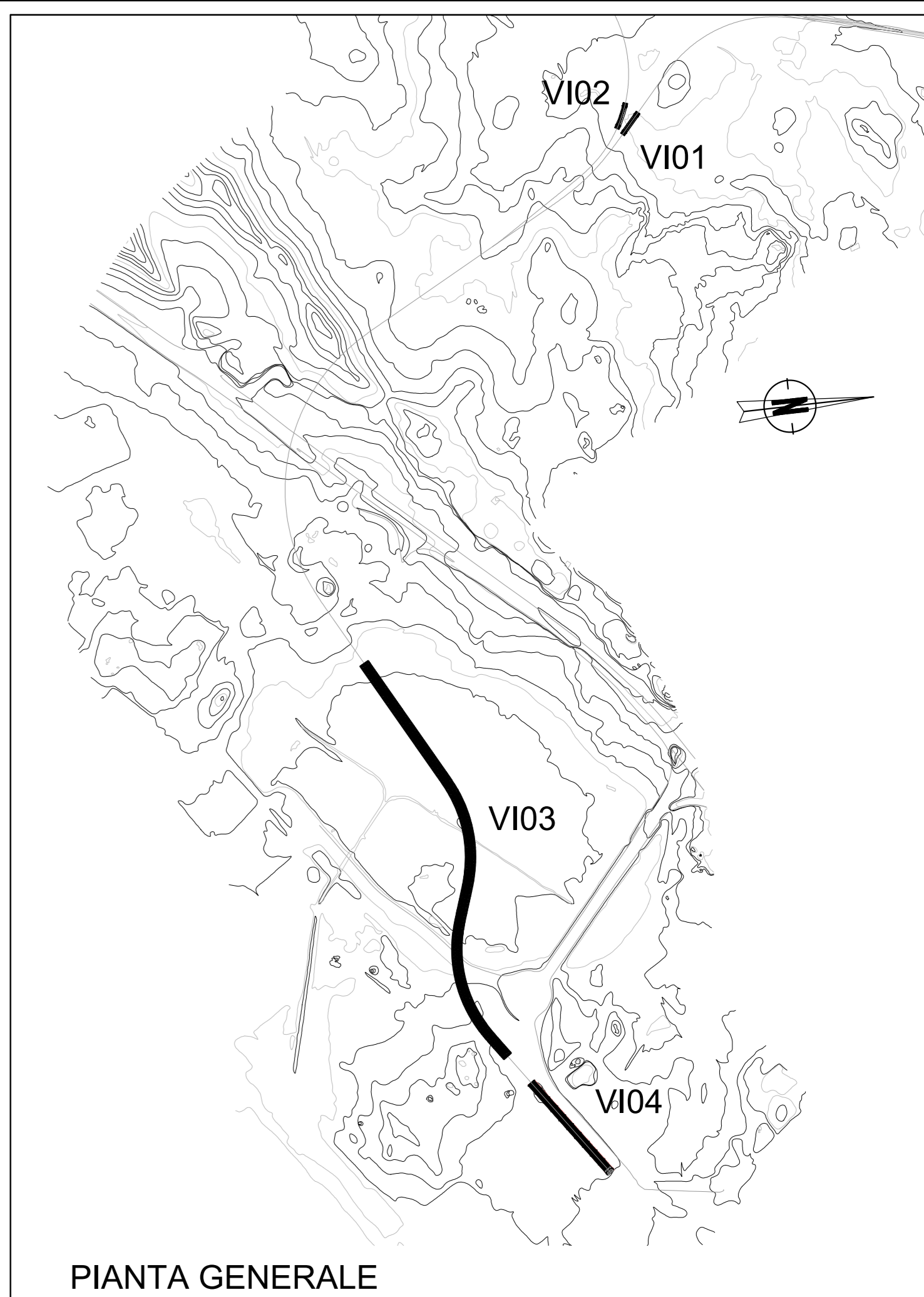
PIANTA SPALLA
SCALA 1:50



VISTA FRONTALE PER SPALLA
SCALA 1:50



SEZIONE CENTRALE PER SPALLA
SCALA 1:50



PIANTA GENERALE

NOTA: PER TUTTE LE INFORMAZIONI RELATIVE ALLA PIANTA, PROSPETTO E SEZIONE DEI VIADOTTI SI RIMANDA AGLI ELABORATI RR0010R14PZVI0100001A; RR0010R14PZVI0300001A; RR0010R14PZVI0300002A; RR0010R14PZVI0300003A; RR0010R14PZVI0300004A; RR0010R14PZVI0400001A; RR0010R14PZVI0400002A

NOTA: PER TUTTE LE INFORMAZIONI RELATIVE ALL'INQUADRAMENTO DEI VIADOTTI SI RIMANDA AGLI ELABORATI RR0010R14P8VI0100001A; RR0010R14P8VI0300001A; RR0010R14P8VI0400001A

NOTA: PER TUTTE LE INFORMAZIONI RELATIVE ALLE FONDAZIONI SI RIMANDA AGLI ELABORATI SPECIALISTI, RR0010R11BAVI0000001; RR0010R11BAVI0000002

COMMITTENTE:

PROGETTAZIONE:

U.O. COORDINAMENTO DI SISTEMA E PFTE

PROGETTO DI FATTIBILITA' TECNICA ECONOMICA

COLLEGAMENTO AEROPORTO OLBIA

ELABORATI GENERALI
SPALLA TIPO 1

SCALA: 1:50

COMMESSA	LOTTO	FASE	ENTE	TIPO DOC.	OPERA/DISCIPLINA	PROGR.	REV.
RR00	10	R	TA	PZ	VI00004	001	A

Revis.	Descrizione	Redatto	Data	Verificato	Data	Approvato	Data	Autorizzato	Data
A	Emissione Esecutiva	CFE	08/2022	A. Curatolo	08/2022	T. Pajon	08/2022	G. Ingrassia	08/2022