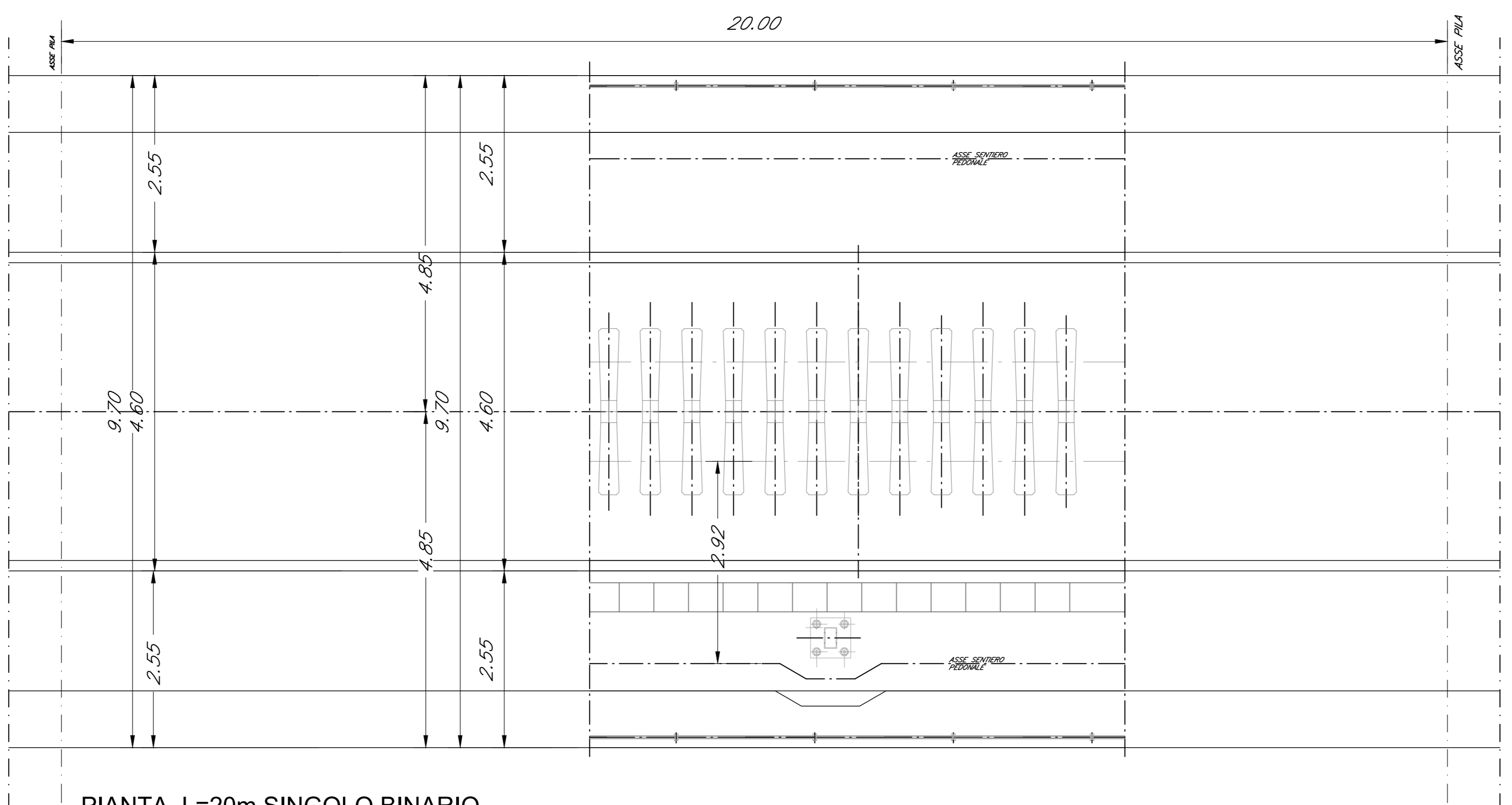
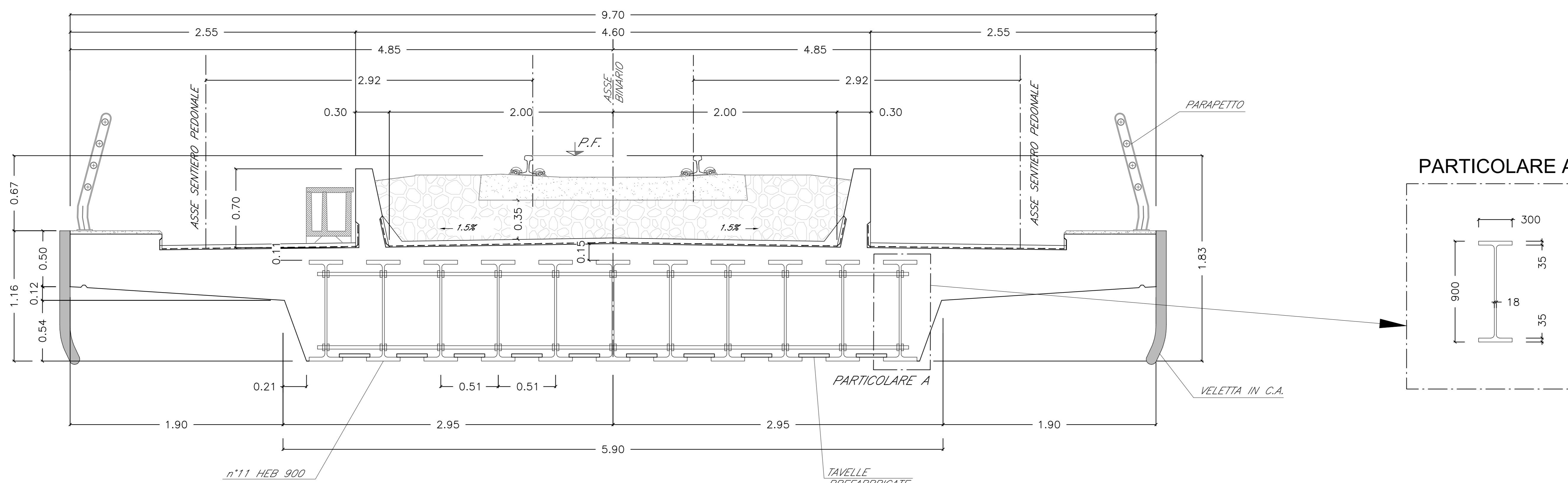


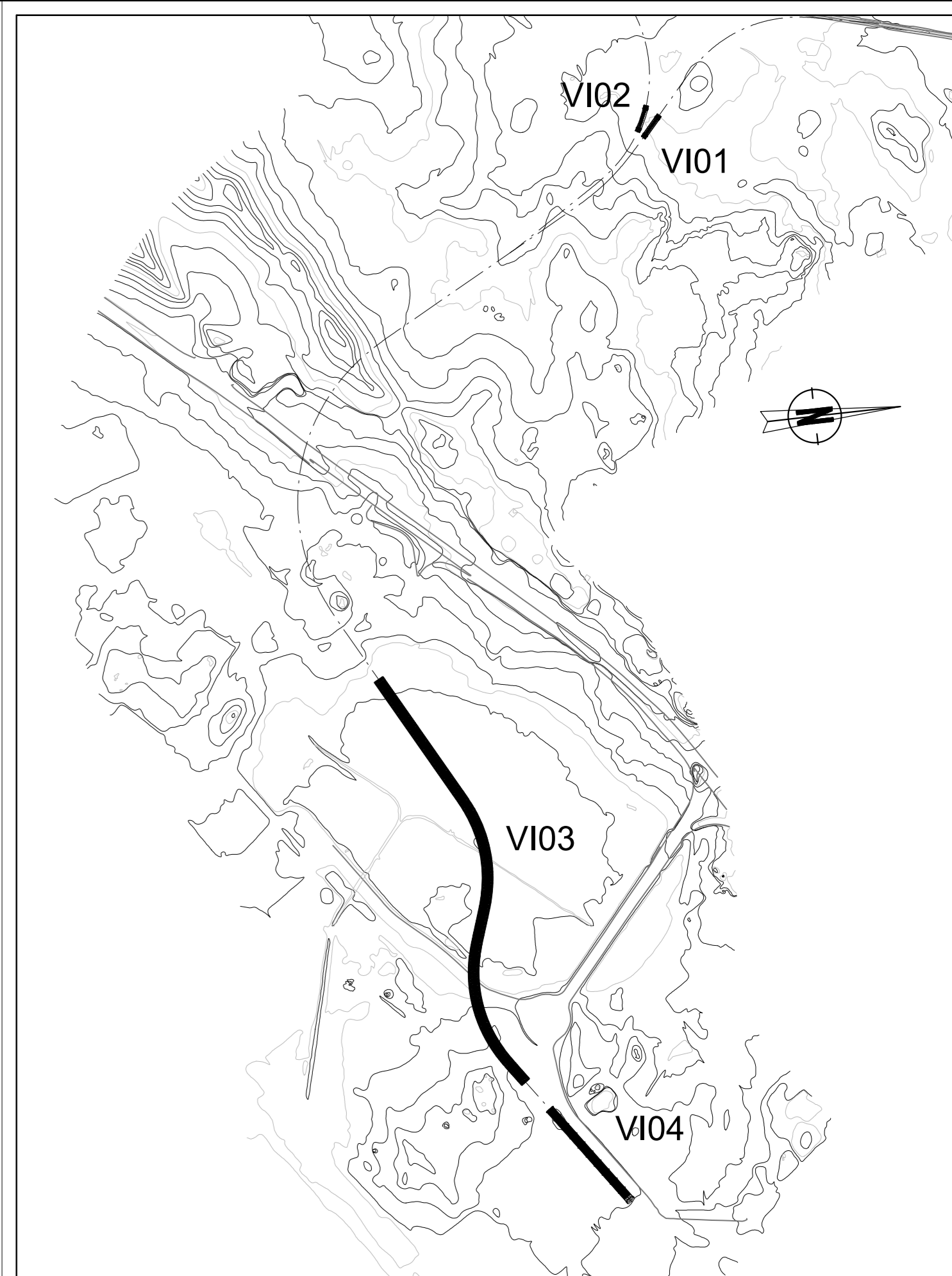
SEZIONE LONGITUDINALE L=20m SINGOLO BINARIO
SCALA 1:50



PIANTA L=20m SINGOLO BINARIO
SCALA 1:50



IMPALCATO A TRAVI INCORPORATE L=20m SINGOLO BINARIO
SCALA 1:20



PIANTA GENERALE

NOTA: PER TUTTE LE INFORMAZIONI RELATIVE ALLA PIANTA, PROSPETTO E SEZIONE DEI VIADOTTI SI RIMANDA AGLI ELABORATI RR0010R14PZVI0100001A; RR0010R14PZVI0300001A; RR0010R14PZVI0300002A; RR0010R14PZVI0300003A; RR0010R14PZVI0300004A

NOTA: PER TUTTE LE INFORMAZIONI RELATIVE ALL'INQUADRAMENTO DEI VIADOTTI SI RIMANDA AGLI ELABORATI RR0010R14P8VI0100001A; RR0010R14P8VI0300001A; RR0010R14P8VI0400001A

COMMITTENTE:



PROGETTAZIONE:



U.O. COORDINAMENTO DI SISTEMA E PFTE

PROGETTO DI FATTIBILITA' TECNICA ECONOMICA

COLLEGAMENTO AEROPORTO OLBIA

ELABORATI GENERALI

IMPALCATO A TRAVI INCORPORATE L=20 ML SINGOLO BINARIO

SCALA:

VARIE

COMMESSA LOTTO FASE ENTE TIPO DOC. OPERA/DISCIPLINA Progr. REV.

RR00 10 R 14 PZ VI0000 004 A

Revis.	Descrizione	Redatto	Data	Verificato	Data	Approvato	Data	Autorizzato	Data
A	Emissione Esecutiva	CFE	08/2022	A. Ciancetta R. Pignatelli	08/2022	T. Pignatelli	08/2022	G. Ingrosso	08/2022

File : RR0010R14PZVI0000004A

n. Elab. :