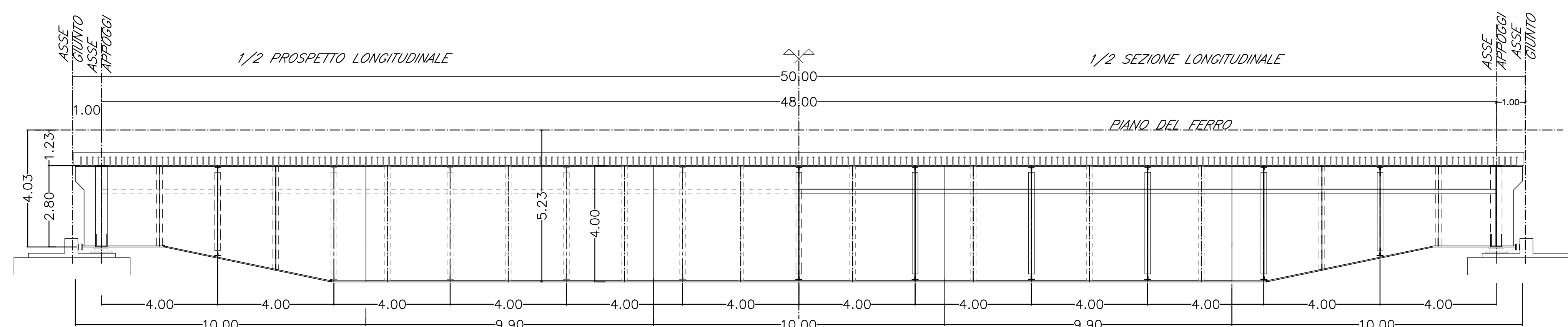
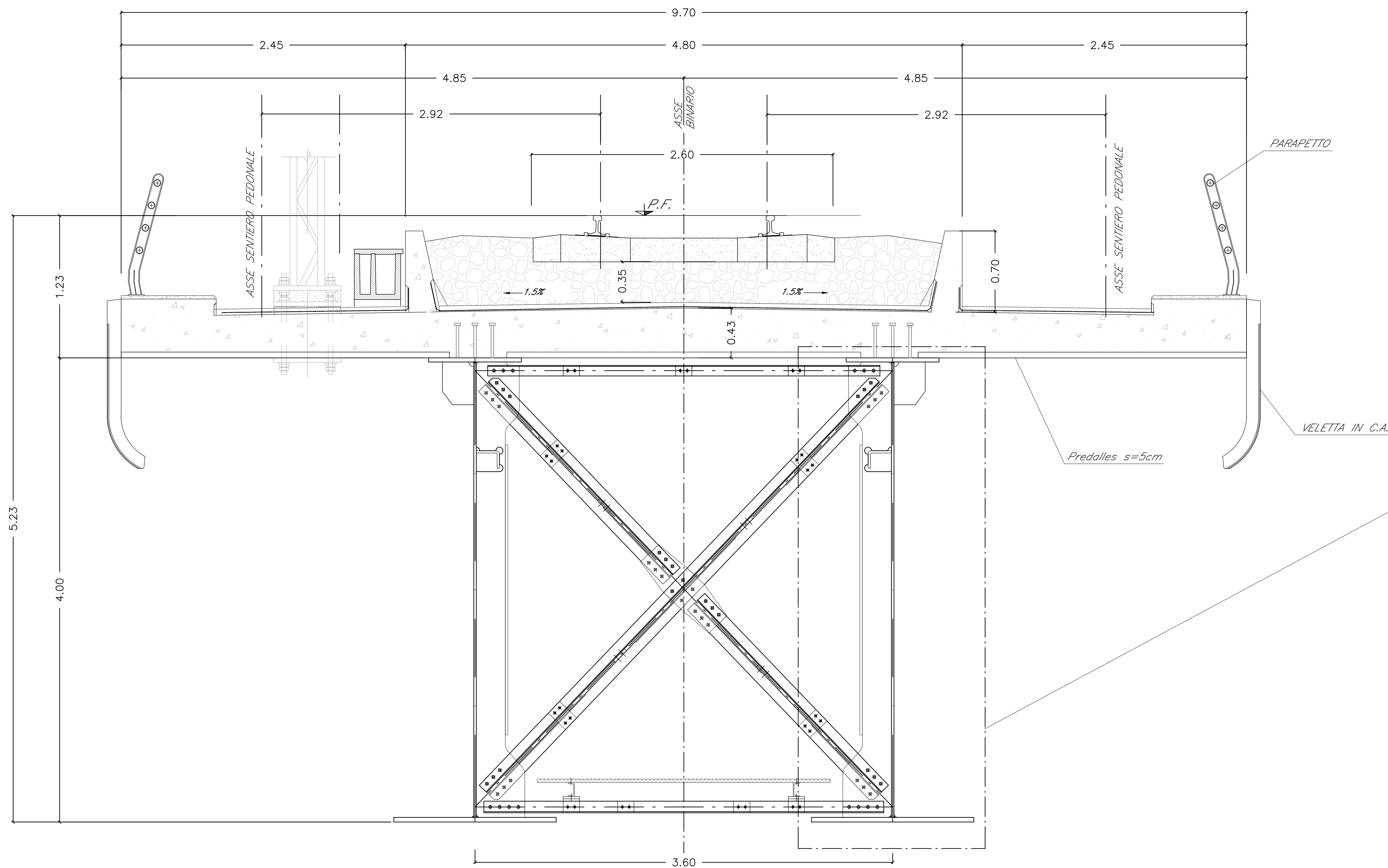


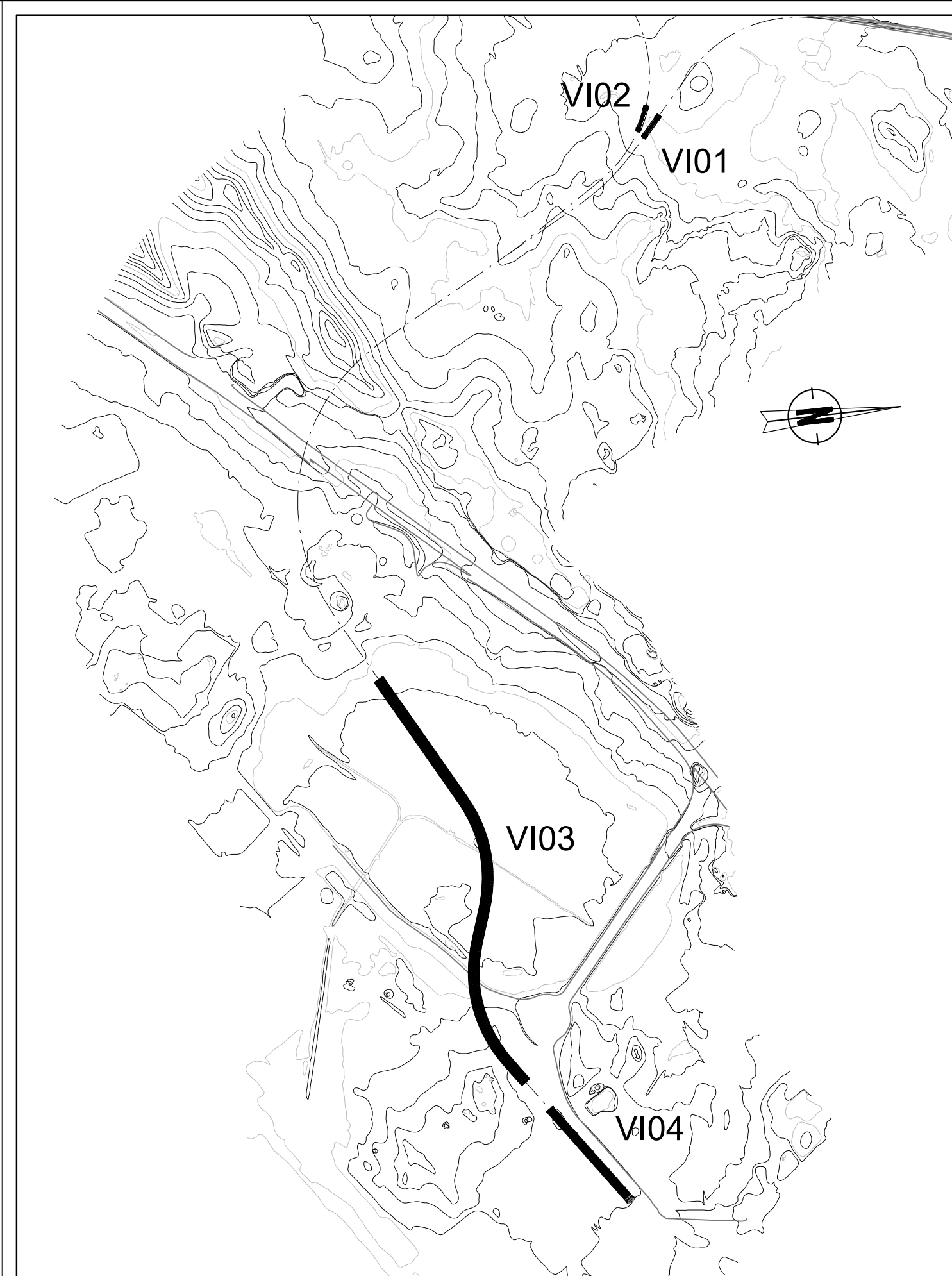
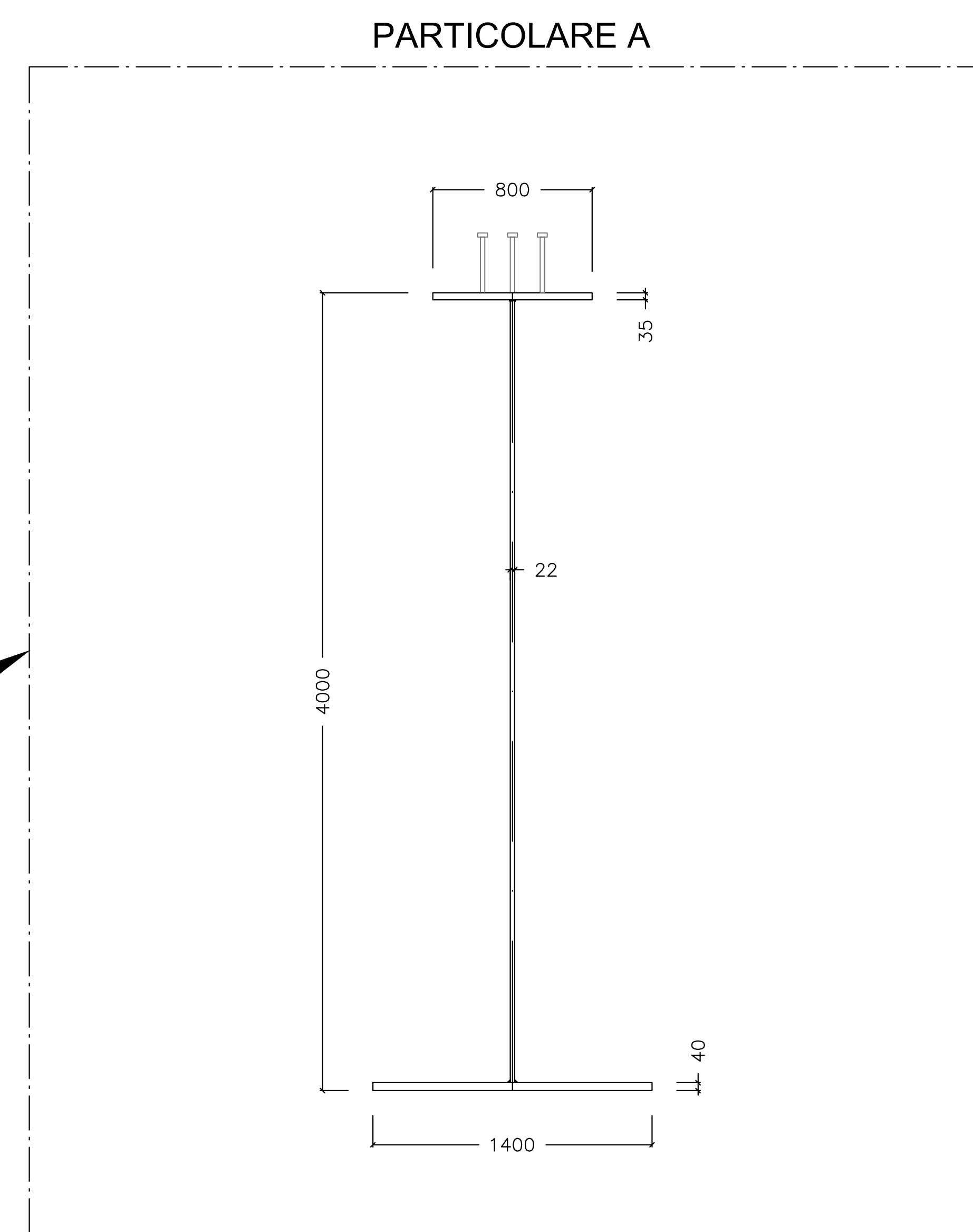
PIANTA L=50m SINGOLO BINARIO
SCALA 1:100



SEZIONE LONGITUDINALE L=50m SINGOLO BINARIO
SCALA 1:100



IMPALCATO. SEZIONE MISTA L=50m SINGOLO BINARIO
SCALA 1:20



PIANTA GENERALE

NOTA: PER TUTTE LE INFORMAZIONI RELATIVE ALLA PIANTA, PROSPETTO E SEZIONE DEI VIADOTTI SI RIMANDA AGLI ELABORATI RR0010R14PZVI0100001A; RR0010R14PZVI0300001A; RR0010R14PZVI0300002A; RR0010R14PZVI0300003A; RR0010R14PZVI0300004A

NOTA: PER TUTTE LE INFORMAZIONI RELATIVE ALL'INQUADRAMENTO DEI VIADOTTI SI RIMANDA AGLI ELABORATI RR0010R14P8VI0100001A; RR0010R14P8VI0300001A; RR0010R14P8VI0400001A

COMMITTENTE:



PROGETTAZIONE:



U.O. COORDINAMENTO DI SISTEMA E PFTE

PROGETTO DI FATTIBILITA' TECNICA ECONOMICA

COLLEGAMENTO AEROPORTO OLBIA

ELABORATI GENERALI

IMPALCATO SEZIONE MISTA L=50 ML SINGOLO BINARIO

SCALA:

VARIE

COMMESSA LOTTO FASE ENTE TIPO DOC. OPERA/DISCIPLINA Progr. REV.

RR00 10 R 14 PZ V10000 005 A

Revis.	Descrizione	Redatto	Data	Verificato	Data	Approvato	Data	AutORIZZATO	Data
A	Emissione Esecutiva	CFC	Ott 2022	A. Ciavarella R. Biondi	Ott 2022	T. Pagetti	Ott 2022	G. Ingrassia	Ott 2022

File: RR0010R14PZVI000005A

n. Elab.: