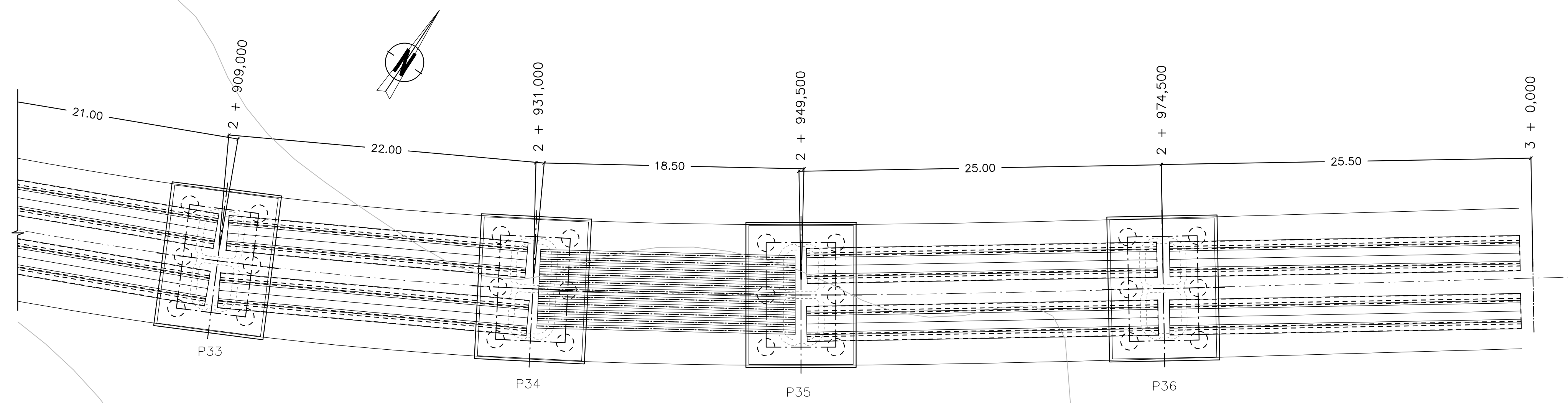
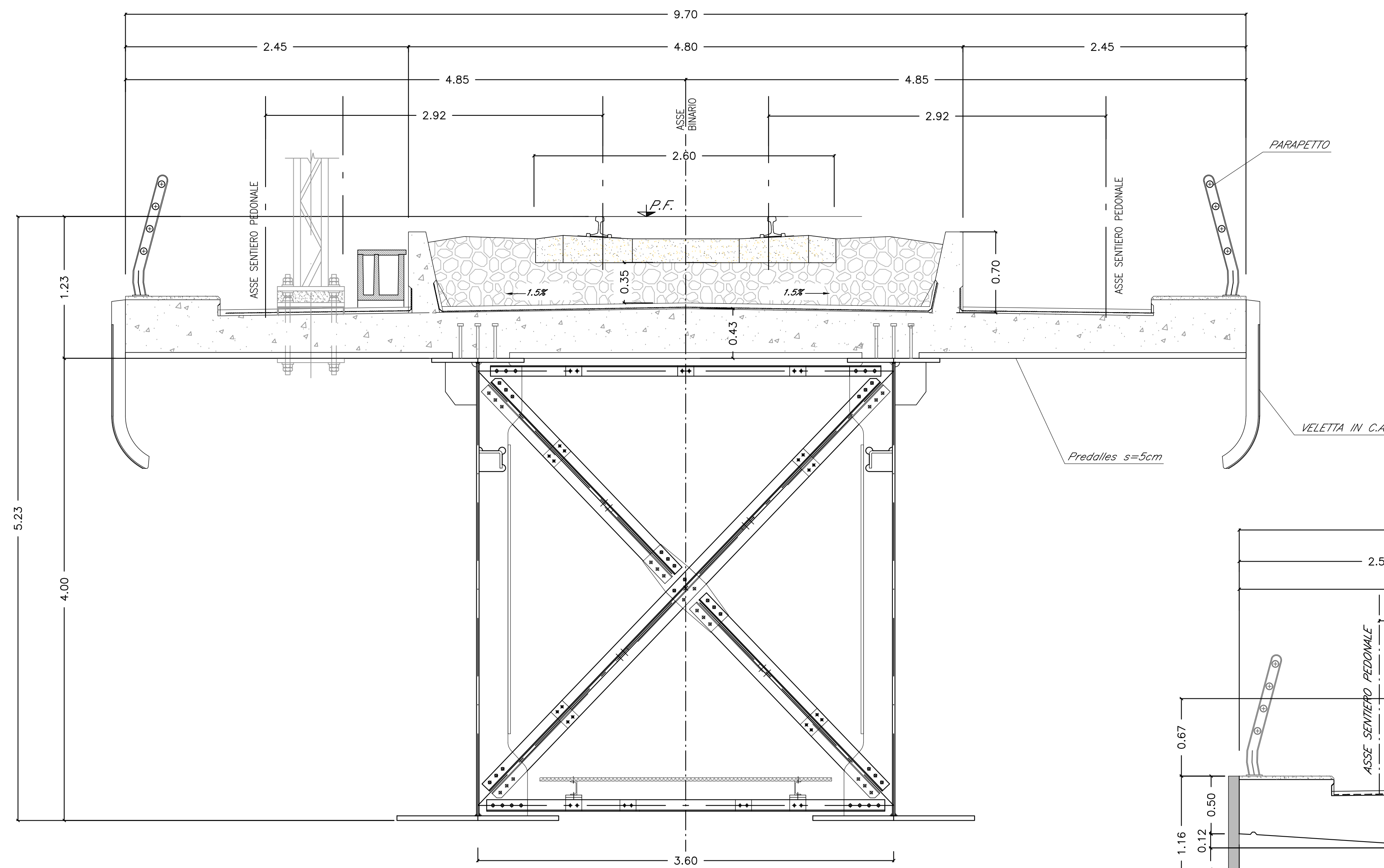


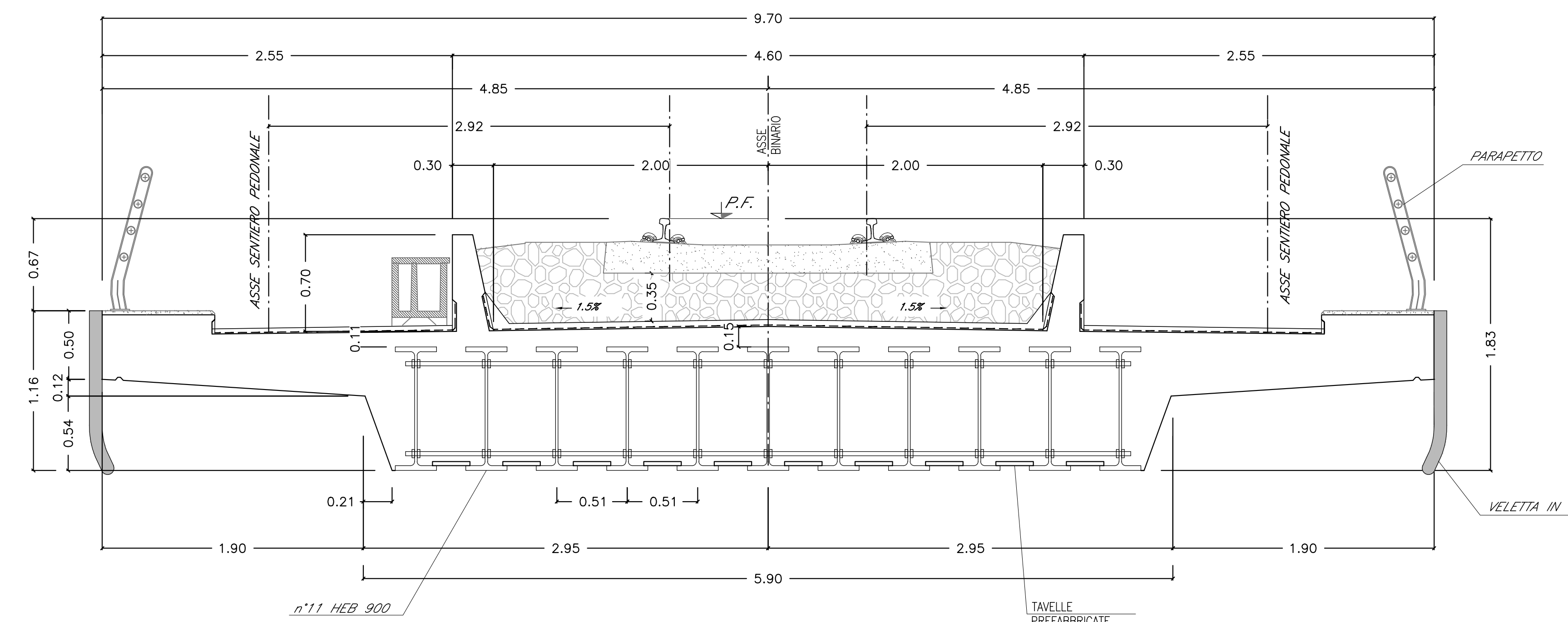
PROSPETTO VI03
SCALA 1:150



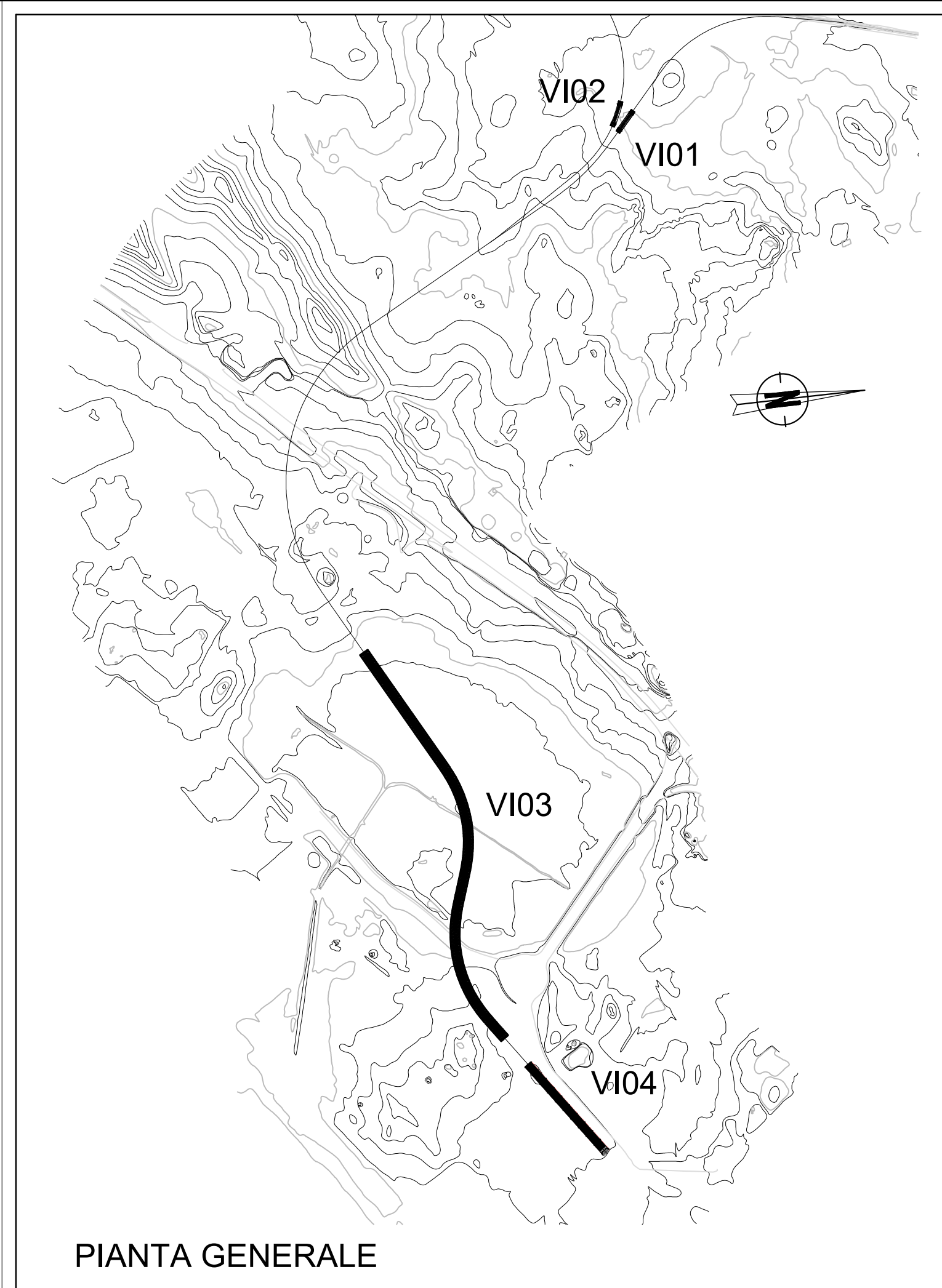
PIANTA VI03
SCALA 1:150



IMPALCATO. SEZIONE MISTA L=50m SINGOLO BINARIO
SCALA 1:25



IMPALCATO A TRAVI INCORPORATE L=20m SINGOLO BINARIO
SCALA 1:25



PIANTA GENERALE

NOTA: PER TUTTE LE INFORMAZIONI RELATIVE AI DETTAGLI COSTRUTTIVI SI RIMANDA AGLI ELABORATI TIPOLOGICI RR0010R14PZVI000002A;RR0010R14PZVI000004A; RR0010R14PZVI000005A;RR0010R14PZVI0005001A; RR0010R14PZVI0005002A;RR0010R14PZVI0005003A; RR0010R14PZVI0004001A

NOTA: PER TUTTE LE INFORMAZIONI RELATIVE ALLE FONDAZIONI SI RIMANDA AGLI ELABORATI SPECIALISTI, RR0010R11BAVI0000001; RR0010R11BAVI0000002

COMMITTENTE:



PROGETTAZIONE:



U.O. COORDINAMENTO DI SISTEMA E PFTE

PROGETTO DI FATTIBILITA' TECNICA ECONOMICA

COLLEGAMENTO AEROPORTO OLBIA

PIANTA PROSPETTO SEZIONI TRASVERSALI VI03 - TAV. 4 DI 4

SCALA:
VARIE

COMMESSA LOTTO FASE ENTE TIPO DOC. OPERA/DISCIPLINA PROGR. REV.

RR00 10 R 14 PZ VI0300 004 A

Revis.	Descrizione	Redatto	Data	Verificato	Data	Approvato	Data	Autorizzato	Data
A	Emissione Esecutiva	CFE	08/2022	A. Ciavarella R. Pignatelli	08/2022	T. Pignatelli	08/2022	G. Ingrosso	08/2022

File: RR0010R14PZVI030004A

n. Elab.: