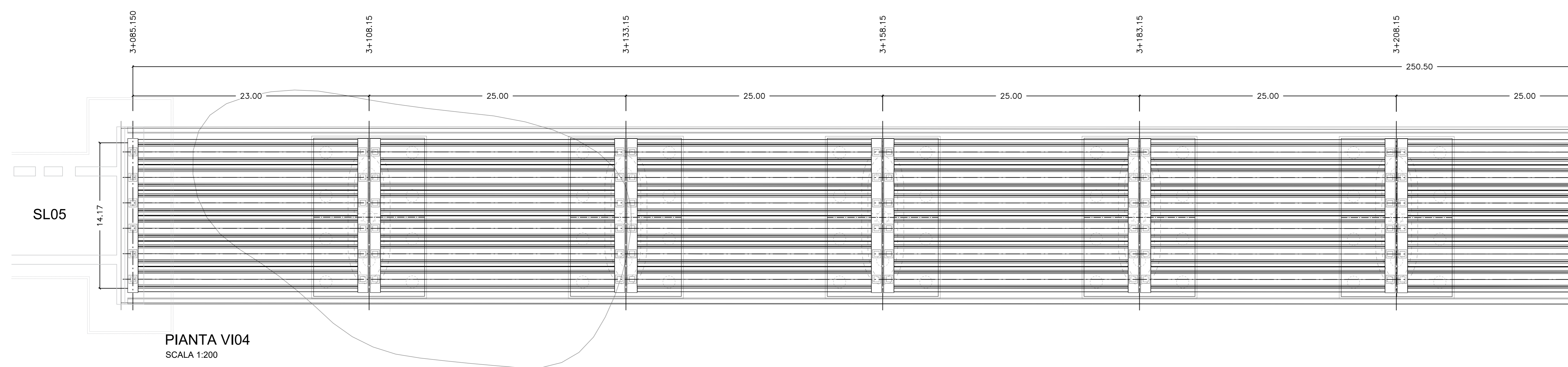
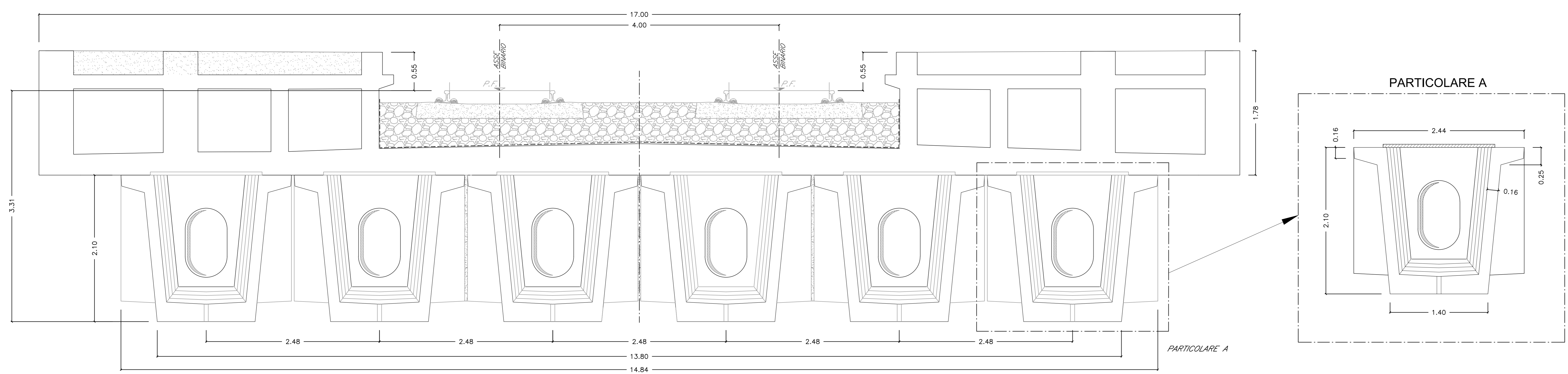


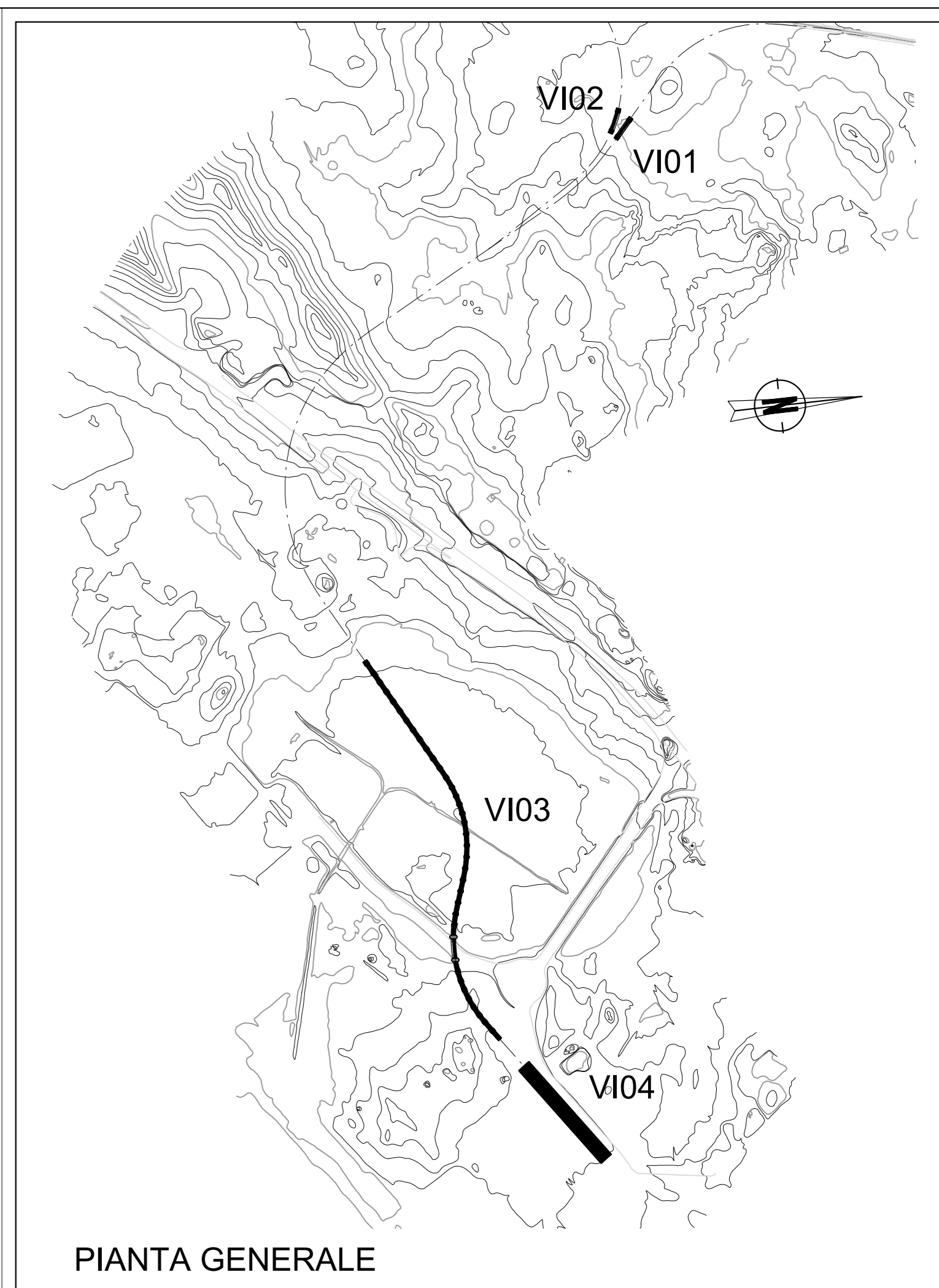
SEZIONE LONGITUDINALE VI04  
SCALA 1:200



PIANTA VI04  
SCALA 1:200



IMPALCATO IN C.A.P. L=25m DOPPIO BINARIO  
SCALA 1:25



PIANTA GENERALE

NOTA: PER TUTTE LE INFORMAZIONI RELATIVE AI DETTAGLI COSTRUTTIVI SI RIMANDA AGLI ELABORATI TIPOLOGICI RR0010R14PZVI000003A; RR0010R14PZVI0005004A

NOTA: PER TUTTE LE INFORMAZIONI RELATIVE ALLE FONDAZIONI SI RIMANDA AGLI ELABORATI SPECIALISTI, RR0010R11BAVI0000001; RR0010R11BAVI0000002

COMMITTENTE:

**RFI**  
RETE FERROVIARIA ITALIANA  
GRUPPO FERROVIE DELLO STATO ITALIANE

PROGETTAZIONE:

**ITALFERR**  
GRUPPO FERROVIE DELLO STATO ITALIANE

U.O. COORDINAMENTO DI SISTEMA E PFTE

PROGETTO DI FATTIBILITA' TECNICA ECONOMICA

COLLEGAMENTO AEROPORTO OLBIA

PIANTA PROSPETTO SEZIONI TRASVERSALI VI04 - TAV. 1 DI 2

SCALA: **VARIE**

COMMESSA LOTTO FASE ENTE TIPO DOC. OPERA/DISCIPLINA Progr. REV.

RR00 10 R 14 PZ VI0400 001 A

Revis.	Descrizione	Redatto	Data	Verificato	Data	Approvato	Data	Autorizzato	Data
A	Emissione Esecutiva	CFC	Ott 2022	A. C. [Signature]	Ott 2022	T. Pagnani	Ott 2022	G. Ingrassia	

File: \_\_\_\_\_ n. Elab.: \_\_\_\_\_