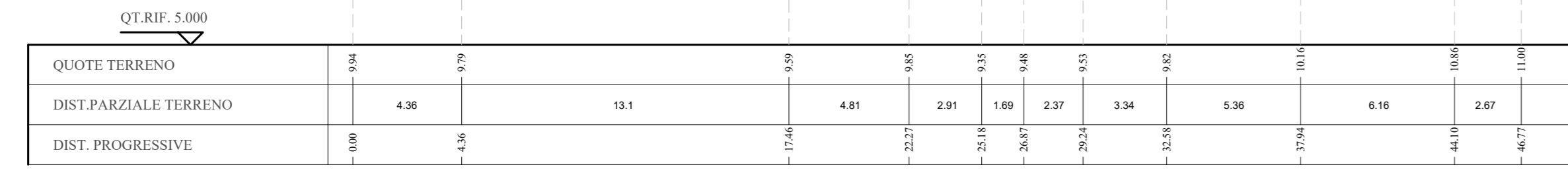



**SEZIONE 17.1**  
Rio Paule Longa  
Sezione interpolata

Scala 1:200




**SEZIONE 17.2**  
Rio Paule Longa  
Sezione interpolata

Scala 1:200




**SEZIONE 19**  
Rio Paule Longa  
Sezione da rilievo topografico

Scala 1:200



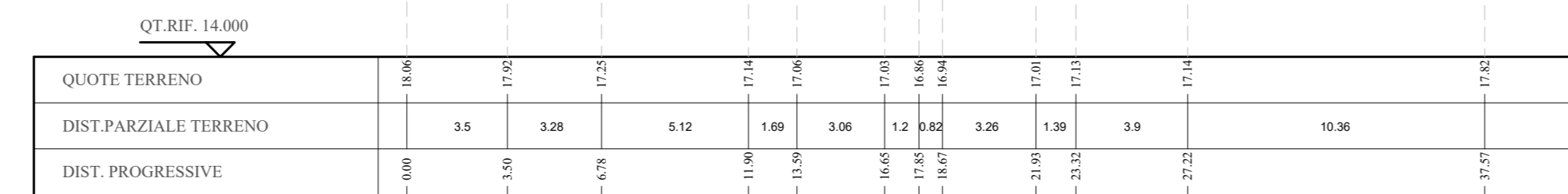
**SEZIONE 20**  
Rio Paule Longa  
Sezione da rilievo topografico

Scala 1:200



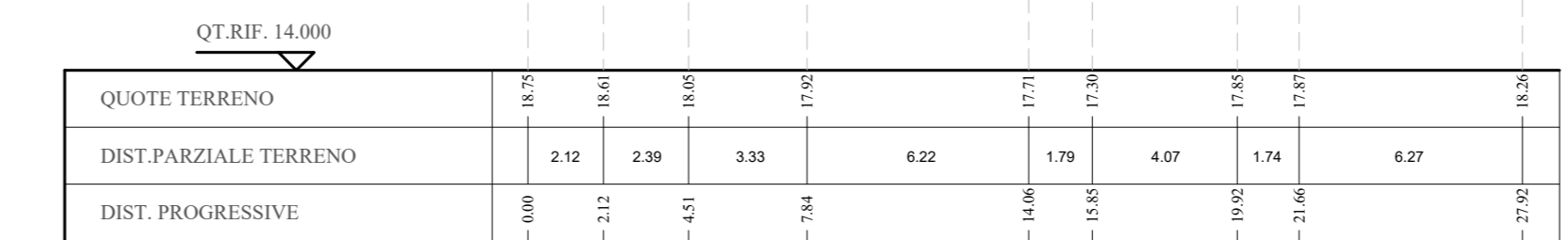
**SEZIONE 20.1**  
Rio Paule Longa  
Sezione interpolata

Scala 1:200




**SEZIONE 20.2**  
Rio Paule Longa  
Sezione interpolata

Scala 1:200




**SEZIONE 24**  
Rio Paule Longa  
Sezione da rilievo topografico

Scala 1:200




**SEZIONE 21**  
Rio Paule Longa  
Sezione da rilievo topografico

Scala 1:200




**SEZIONE 27**  
Rio Paule Longa  
Sezione da rilievo topografico

Scala 1:200



**SEZIONE 27-A**  
Rio Paule Longa  
Sezione da rilievo topografico

Scala 1:200



LEGENDA

- Sezioni in planimetria da rilievo topografico
- Sezioni in planimetria interpolata
- Reticolo idrografico
- Livelli idrici ante operam TR=200 anni

COMMITTENTE: **RFI** - **GRUPPO FERROVIARIA ITALIANA**

PROGETTAZIONE: **ITALFERR** - **GRUPPO FERROVIE DELLO STATO ITALIANE**

**U.O. COORDINAMENTO DI SISTEMA E PFTE**  
**PROGETTO DI FATTIBILITA' TECNICA ED ECONOMICA**

COLLEGAMENTO FERROVIARIO CON L'AEROPORTO DI OLBIA

RIO PAULE LONGA - SEZIONI SIGNIFICATIVE - ANTE OPERAM

SCALA: 1:200

COMMESSA LOTTO FASE ENTE TIPO DOC. OPERA/DISCIPLINA PROGR. REV.

RR00 10 R 14 W9 ID0002 001 A

Rev.	Descrizione	Redatto	Data	Verificato	Data	Approvato	Data	Autorizzato	Data
A	Emissione Esecutiva	P. Martini	Agosto 2022	M. Villego	Agosto 2022	T. Pignatelli	Agosto 2022	G. Ingrassia	Agosto 2022

File: RR0000R14W9ID0002001A