DEVIAZIONE 1

AREA		
Scavo:	6.71	mq
Rilevato:	0.00	mq
Inerbimento:	0.91	mq
Scotico:	0.00	mq
Prep. p. posa:	0.00	ml
Comp. scavo:	9.83	ml
Gradonatura:	0.00	ml

PROGRESSIVA 0+000.000

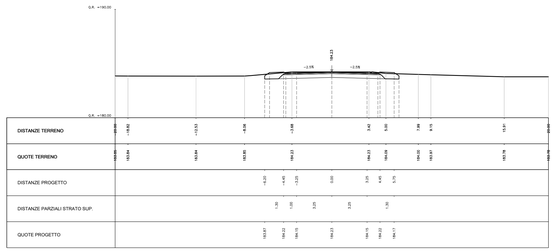

AREA		
Scavo:	0.44	mq
Rilevato:	11.27	mq
Inerbimento:	1.98	mq
Scotico:	2.38	mq
Prep. p. posa:	11.50	ml
Comp. scavo:	0.00	ml
Gradonatura:	0.00	ml

PROGRESSIVA 0+025.000

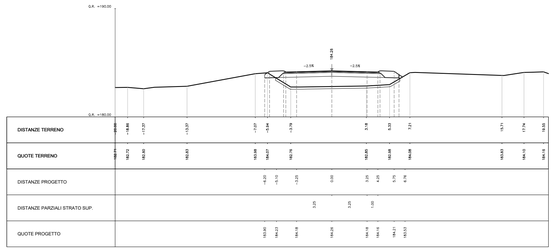

AREA		
Scavo:	3.35	mq
Rilevato:	0.00	mq
Inerbimento:	1.88	mq
Scotico:	0.00	mq
Prep. p. posa:	0.00	ml
Comp. scavo:	9.83	ml
Gradonatura:	0.00	ml

PROGRESSIVA 0+050.000

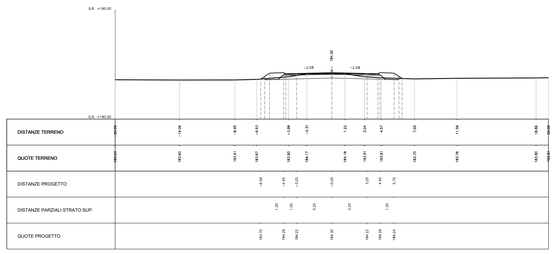

AREA		
Scavo:	0.00	mq
Rilevato:	2.68	mq
Inerbimento:	1.95	mq
Scotico:	2.31	mq
Prep. p. posa:	11.72	ml
Comp. scavo:	0.00	ml
Gradonatura:	0.00	ml

PROGRESSIVA 0+075.000

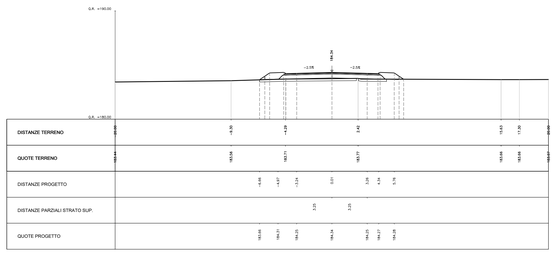

AREA		
Scavo:	0.00	mq
Rilevato:	5.38	mq
Inerbimento:	2.09	mq
Scotico:	2.57	mq
Prep. p. posa:	12.86	ml
Comp. scavo:	0.00	ml
Gradonatura:	0.00	ml

PROGRESSIVA 0+100.000

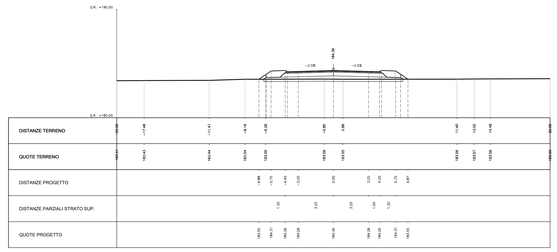

AREA		
Scavo:	0.00	mq
Rilevato:	5.84	mq
Inerbimento:	2.10	mq
Scotico:	2.67	mq
Prep. p. posa:	12.93	ml
Comp. scavo:	0.00	ml
Gradonatura:	0.00	ml

PROGRESSIVA 0+125.000

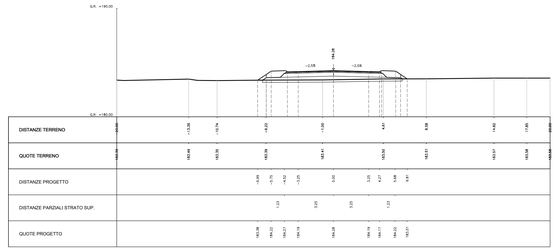

AREA		
Scavo:	0.31	mq
Rilevato:	1.31	mq
Inerbimento:	1.88	mq
Scotico:	1.11	mq
Prep. p. posa:	5.56	ml
Comp. scavo:	4.26	ml
Gradonatura:	0.00	ml

PROGRESSIVA 0+150.000

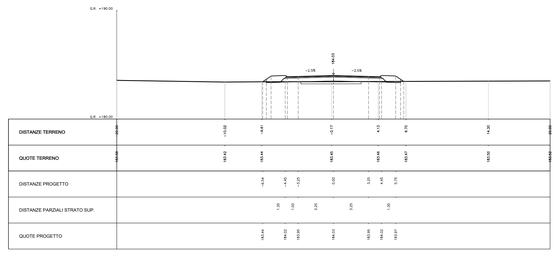

AREA		
Scavo:	7.70	mq
Rilevato:	0.00	mq
Inerbimento:	0.00	mq
Scotico:	0.00	mq
Prep. p. posa:	0.00	ml
Comp. scavo:	8.50	ml
Gradonatura:	0.00	ml

PROGRESSIVA 0+175.000

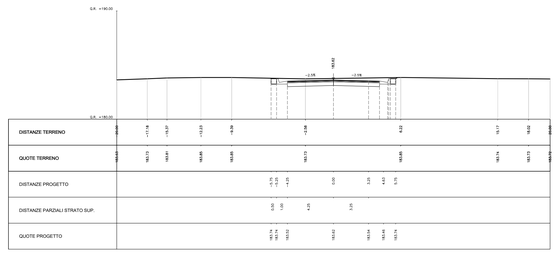

AREA		
Scavo:	13.10	mq
Rilevato:	0.00	mq
Inerbimento:	0.45	mq
Scotico:	0.00	mq
Prep. p. posa:	0.00	ml
Comp. scavo:	8.50	ml
Gradonatura:	0.00	ml

PROGRESSIVA 0+200.000

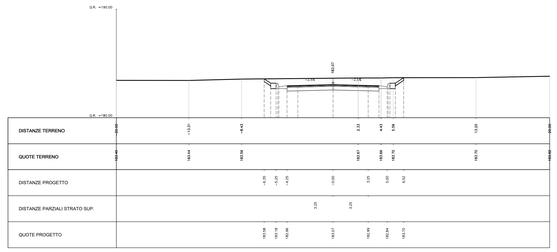

AREA		
Scavo:	21.20	mq
Rilevato:	0.00	mq
Inerbimento:	0.76	mq
Scotico:	0.00	mq
Prep. p. posa:	0.00	ml
Comp. scavo:	8.50	ml
Gradonatura:	0.00	ml

PROGRESSIVA 0+225.000

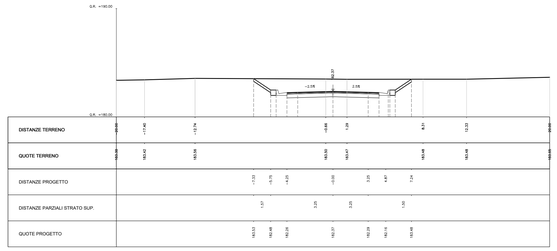

AREA		
Scavo:	33.68	mq
Rilevato:	0.00	mq
Inerbimento:	1.28	mq
Scotico:	0.00	mq
Prep. p. posa:	0.00	ml
Comp. scavo:	8.50	ml
Gradonatura:	0.00	ml

PROGRESSIVA 0+250.000

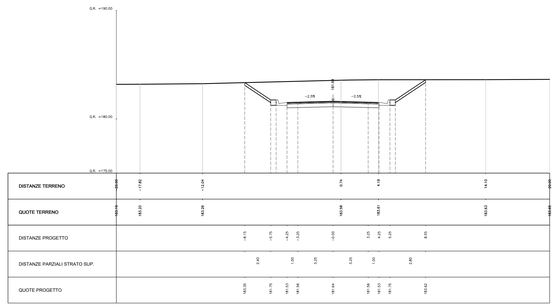

AREA		
Scavo:	43.53	mq
Rilevato:	0.00	mq
Inerbimento:	1.72	mq
Scotico:	0.00	mq
Prep. p. posa:	0.00	ml
Comp. scavo:	8.50	ml
Gradonatura:	0.00	ml

PROGRESSIVA 0+275.000

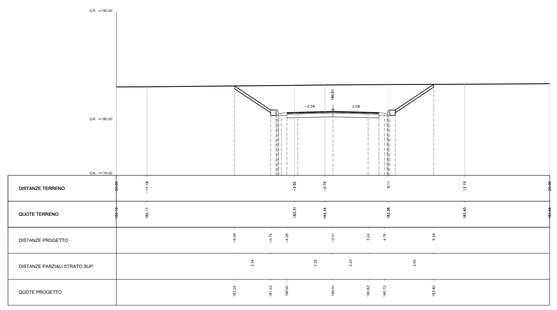

anas
GRUPPO FS ITALIANE

Direzione Tecnica

E45 - SISTEMAZIONE STRADALE DEL NODO DI PERUGIA
Tratto Madonna del Piano - Collestrada

PROGETTO DEFINITIVO | PG 372

ANAS - DIREZIONE TECNICA

IL GEOLOGO
Dott. Geol. Marco Leonardi
Ordine Geologi
Regione Lazio n. 1541

COORDINATORE PER LA SICUREZZA IN FASE DI PROGETTAZIONE
Arch. Santo Salvatore Vermiglio
Ordine Architetti
Provincia di Reggio Calabria n. 1270

VISTO: IL RESP. DEL PROCEDIMENTO
Ing. Alessandro Micheli

VISTO: IL RESP. DEL PROGETTO
Arch. Pianif. Marco Colazza

I PROGETTISTI SPECIALISTICI
Ing. Ambrogio Signorelli
Ordine Ingegneri
Provincia di Roma n. A35111

Ing. Moreno Panfili
Ordine Ingegneri
Provincia di Perugia n. A2657

Ing. Giovanni C. Alfredo Dalerci Cultraro
Ordine Ingegneri
Provincia di Roma n. A29620

Ing. Giorgio Giuducci
Ordine Ingegneri
Provincia di Roma n. A14035

PROGETTAZIONE ATI:
(Mandataria) GPI INGEGNERIA — *GESTIONE PROGETTI INGEGNERIA srl*
(Mandante) cooprogetti
(Mandante) engeko
(Mandante) AIM — Studio di Architettura e Ingegneria Integrata

IL PROGETTISTA RESPONSABILE DELL'INTEGRAZIONE DELLE PRESTAZIONI SPECIALISTICHE. (DPR207/10 ART 15 COMMA 7)
Dott. Ing. GIORGIO GIUDUCCI
Ordine Ingegneri Provincia di Roma n. 14035

GIUSEPPE GIUDUCCI — ORDINE DEGLI INGEGNERI PROV. ROMA — N. A14035

PROGETTO DELL'INFRASTRUTTURA
Viabilità interferita, secondaria e locale
Viabilità interferita 1
Sezioni trasversali – Tav. 1 di 2

CODICE PROGETTO			NOME FILE	REVISIONE	SCALA
PROGETTO	LIV.PROG.	ANNO	S00PS01TRASZ01_A		
DTPG372	D	22	CODICE ELAB. S00PS01TRASZ01	A	1:200

REV.	DESCRIZIONE	DATA	REDATTO	VERIFICATO	APPROVATO
D					
C					
B					
A	Emissione	Ottobre '22	Maggiore	Resta	Giuducci