DEVIAZIONE 4

AREA		
Scavo:	3.69	mq
Rilevato:	0.00	mq
Inerbimento:	0.91	mq
Scotico:	0.00	mq
Prep. p. posa:	0.00	ml
Comp. scavo:	9.16	ml
Gradonatura:	0.00	ml

PROGRESSIVA 0+200.000

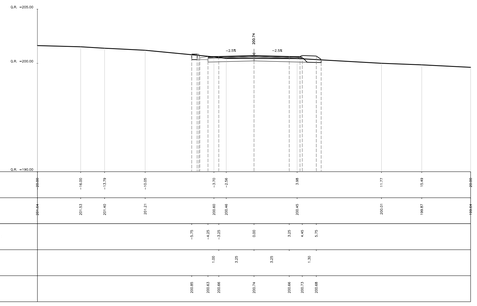

AREA		
Scavo:	11.37	mq
Rilevato:	0.00	mq
Inerbimento:	1.59	mq
Scotico:	0.00	mq
Prep. p. posa:	0.00	ml
Comp. scavo:	9.16	ml
Gradonatura:	0.00	ml

PROGRESSIVA 0+225.000

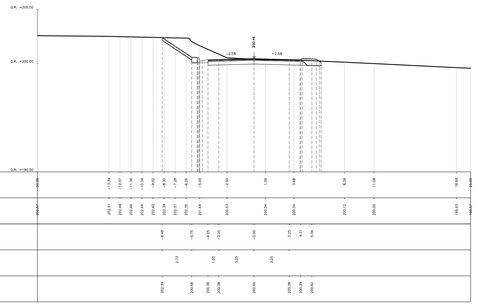

AREA		
Scavo:	12.40	mq
Rilevato:	0.00	mq
Inerbimento:	1.48	mq
Scotico:	0.00	mq
Prep. p. posa:	0.00	ml
Comp. scavo:	9.16	ml
Gradonatura:	0.00	ml

PROGRESSIVA 0+250.000

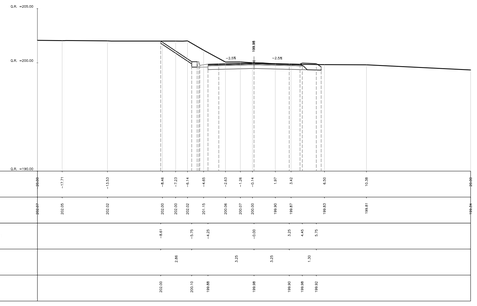

AREA		
Scavo:	12.57	mq
Rilevato:	0.00	mq
Inerbimento:	1.64	mq
Scotico:	0.00	mq
Prep. p. posa:	0.00	ml
Comp. scavo:	9.16	ml
Gradonatura:	0.00	ml

PROGRESSIVA 0+275.000

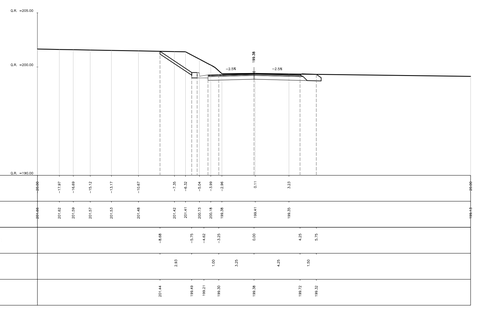

AREA		
Scavo:	11.47	mq
Rilevato:	0.00	mq
Inerbimento:	1.62	mq
Scotico:	0.00	mq
Prep. p. posa:	0.00	ml
Comp. scavo:	9.16	ml
Gradonatura:	0.00	ml

PROGRESSIVA 0+300.000

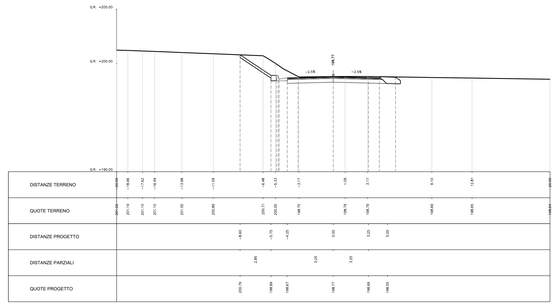

AREA		
Scavo:	11.06	mq
Rilevato:	0.00	mq
Inerbimento:	1.89	mq
Scotico:	0.00	mq
Prep. p. posa:	0.00	ml
Comp. scavo:	9.16	ml
Gradonatura:	0.00	ml

PROGRESSIVA 0+325.000

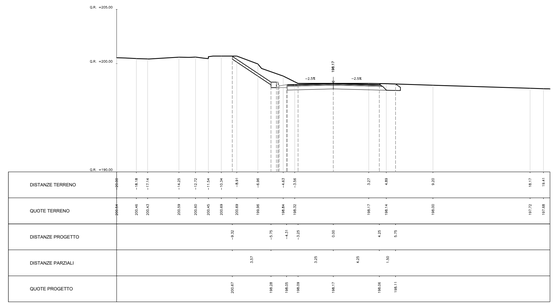

AREA		
Scavo:	10.54	mq
Rilevato:	0.00	mq
Inerbimento:	1.82	mq
Scotico:	0.00	mq
Prep. p. posa:	0.00	ml
Comp. scavo:	9.16	ml
Gradonatura:	0.00	ml

PROGRESSIVA 0+325.429

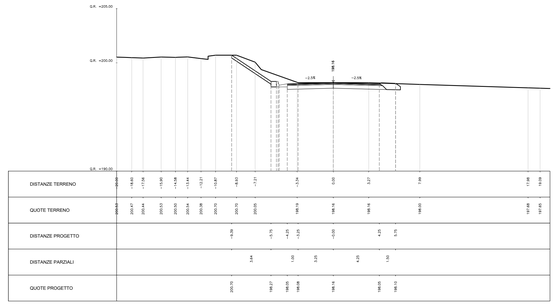

anas
GRUPPO FS ITALIANE

Direzione Tecnica

E45 - SISTEMAZIONE STRADALE DEL NODO DI PERUGIA
Tratto Madonna del Piano - Collestrada

PROGETTO DEFINITIVO	PG 372

ANAS - DIREZIONE TECNICA

IL GEOLOGO	I PROGETTISTI SPECIALISTICI	PROGETTAZIONE ATI:
Dott. Geol. Marco Leonardi Ordine Geologi Regione Lazio n. 1541	*Ing. Ambrogio Signorelli* Ordine Ingegneri Provincia di Roma n. A35111 *Ing. Moreno Panfili* Ordine Ingegneri Provincia di Perugia n. A2657	(Mandataria) GPI INGEGNERIA *GESTIONE PROGETTI INGEGNERIA srl* (Mandante) cooprogetti (Mandante) Engeko
COORDINATORE PER LA SICUREZZA IN FASE DI PROGETTAZIONE *Arch. Santo Salvatore Vermiglio* Ordine Architetti Provincia di Reggio Calabria n. 1270	*Ing. Giovanni C. Alfredo Dalera Cultraro* Ordine Ingegneri Provincia di Roma n. A26020 *Ing. Giorgio Guiducci* Ordine Ingegneri Provincia di Roma n. A32000	(Mandante) SAIM Studio di Architettura e Ingegneria Integrata
VISTO: IL RESP. DEL PROCEDIMENTO *Ing. Alessandro Micheli*		IL PROGETTISTA RESPONSABILE DELL'INTEGRAZIONE DELLE PRESTAZIONI SPECIALISTICHE. (DPR207/10 ART 15 COMMA 7) *Dott. Ing. GIORGIO GUIDUCCI* Ordine Ingegneri Provincia di Roma n. 14035
VISTO: IL RESP. DEL PROGETTO *Arch. Pianif. Marco Colazza*		

GIUSEPPE ALFREDO CULTRARO ORDINE DEGLI INGEGNERI PROV. ROMA A26020

ORDINE DEGLI INGEGNERI PROV. ROMA GIORGIO GUIDUCCI 14035

PROGETTO DELL'INFRASTRUTTURA
Viabilità interferita, secondaria e locale
Viabilità interferita 4
Sezioni trasversali – Tav. 2 di 2

CODICE PROGETTO			NOME FILE	REVISIONE	SCALA
PROGETTO	LIV.PROG.	ANNO			
DTPG372	D	22	CODICE ELAB. S00PS04TRASZ02	A	1:200

REV.	DESCRIZIONE	DATA	REDATTO	VERIFICATO	APPROVATO
D					
C					
B					
A	Emissione	Ottobre '22	Maggiore	Resta	Guiducci