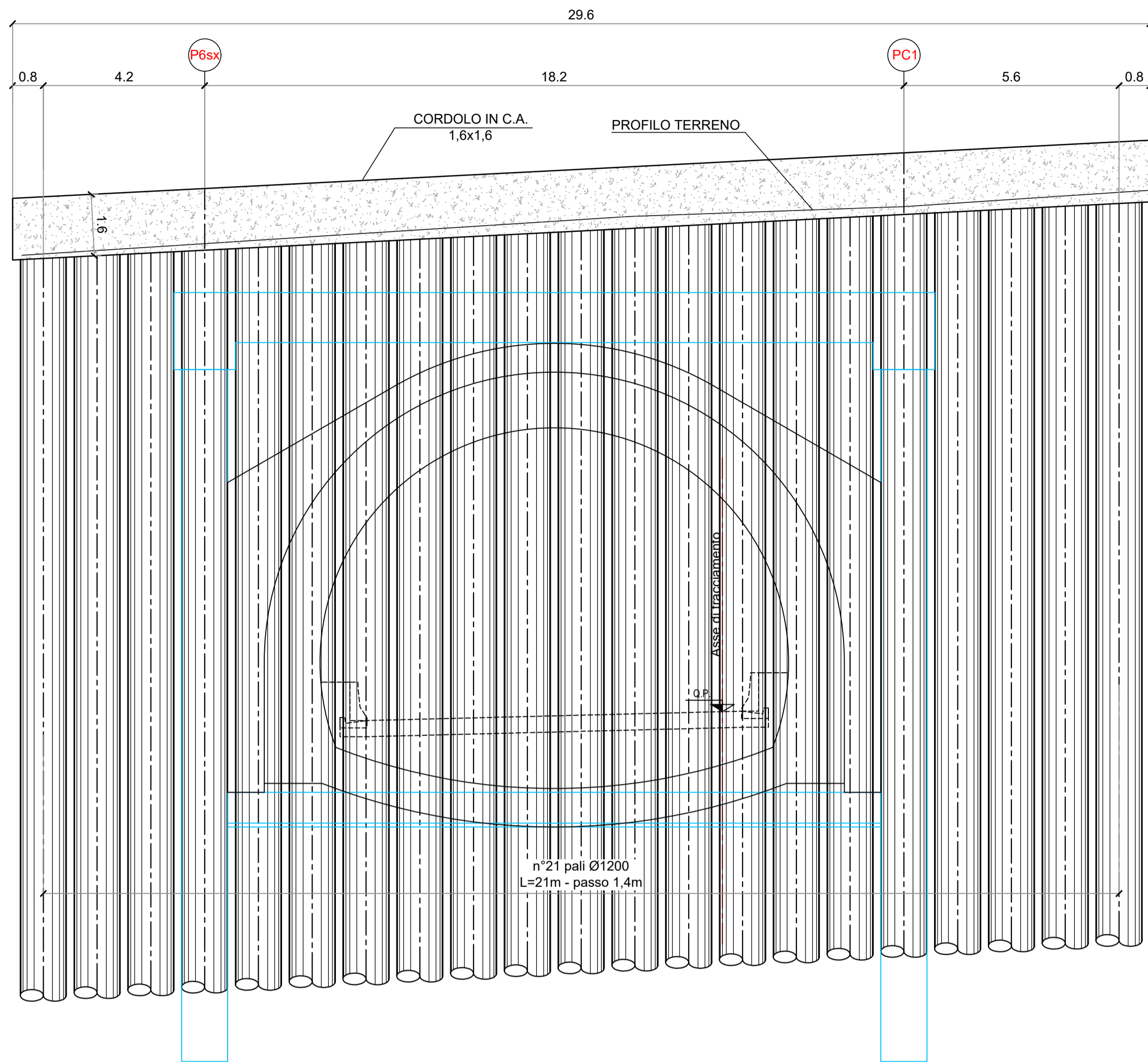
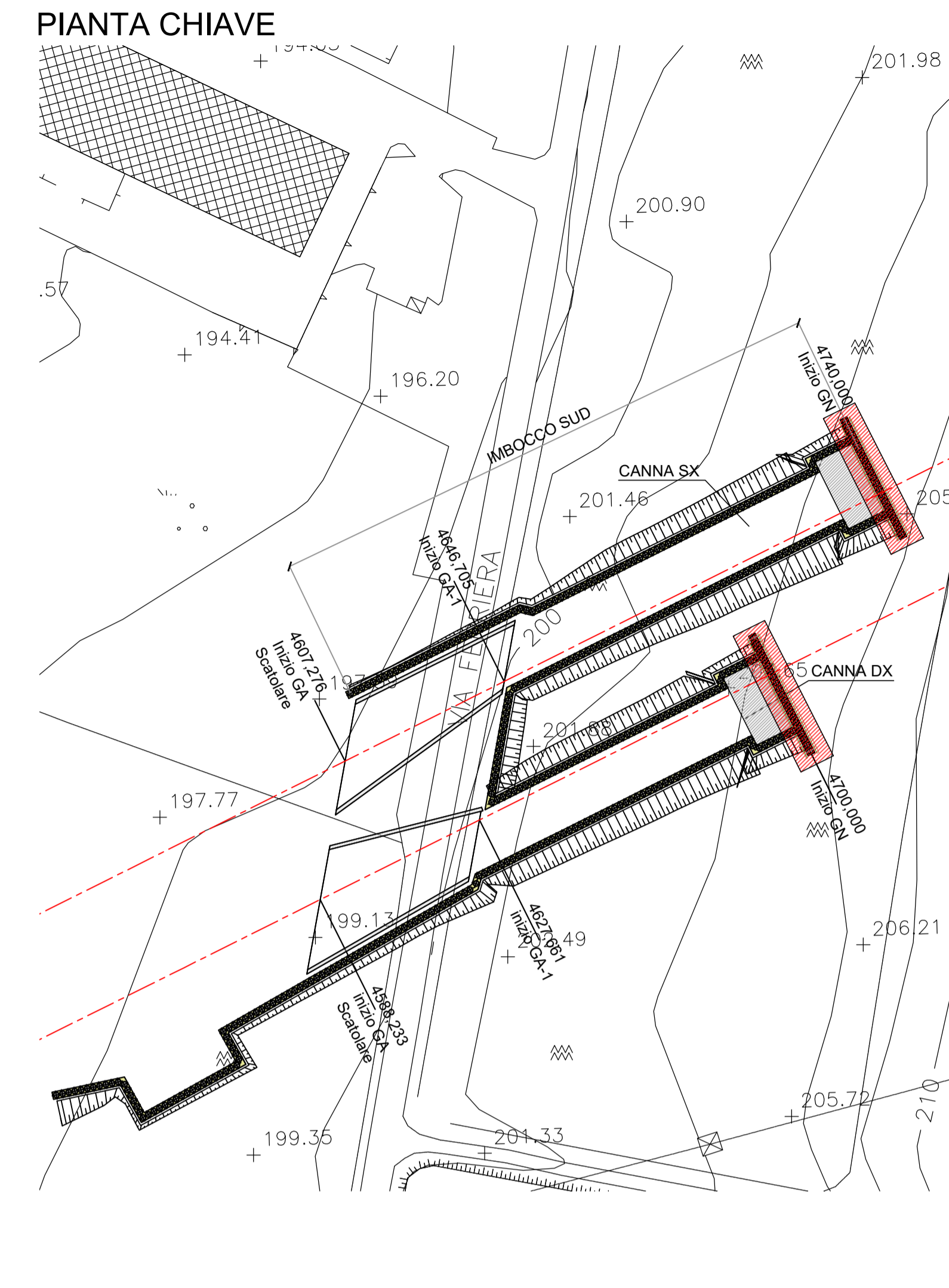
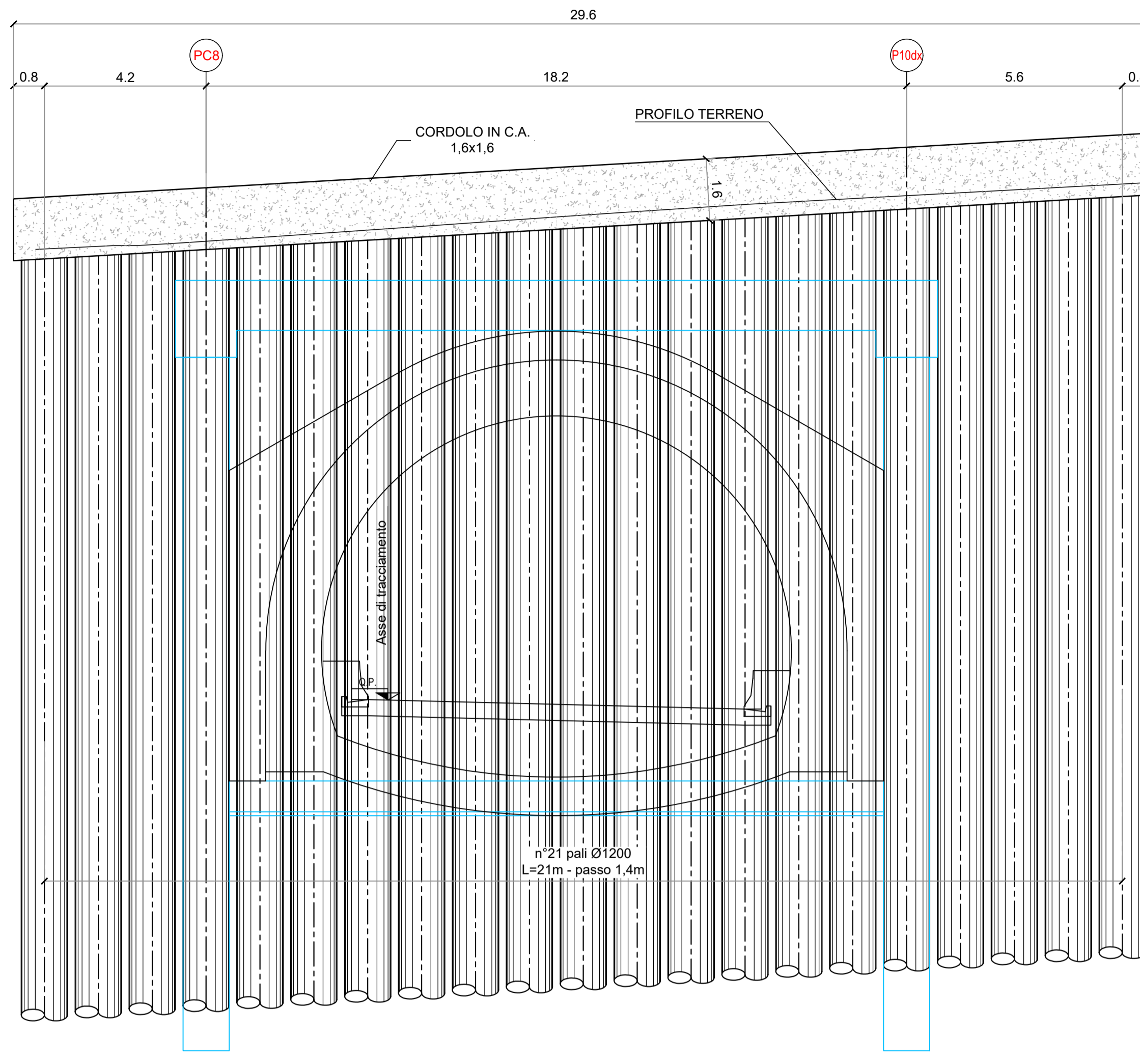


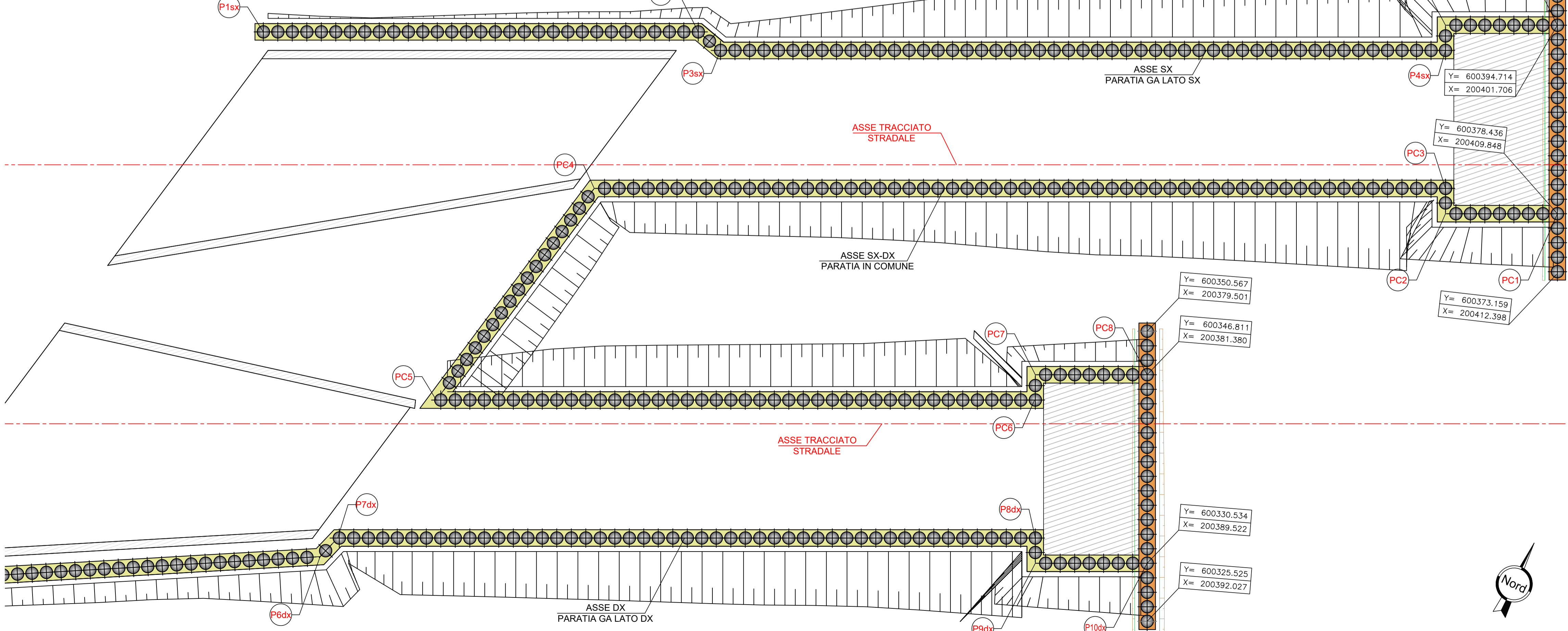
IMBOCCO SUD ASSE SX (progr. +4747,00)
scala 1:100



IMBOCCO SUD ASSE DX (progr. +4700,00)
scala 1:100



PLANIMETRIA GENERALE
scala 1:250



an
GRUPPO FS ITALIANE

Direzione Tecnica

E45 - SISTEMAZIONE STRADALE DEL NODO DI PERUGIA
Tratto Madonna del Piano - Collestrada

PROGETTO DEFINITIVO

PG 372

ANAS - DIREZIONE TECNICA

<p>IL GEOLOGO Dott. Geol. Marco Leonardi Ordine Geologi Regione Lazio n. 1541</p>	<p>I PROGETTISTI SPECIALISTICI Ing. Ambrogio... Ordine Ingegneri Provincia di Roma n. 14035</p>	<p>PROGETTAZIONE ATI: (Mandatario) GP INGENNERIA GESTIONE PROGETTI INGENNERIA srl</p>	<p>COORDINATORE PER LA SICUREZZA IN FASE DI PROGETTAZIONE Ing. Moreno... Ordine Ingegneri Provincia di Perugia n. A2657</p>
<p>Arch. Santo Salvatore Vermiglio Ordine Architetti Provincia di Reggio Calabria n. 1270</p>	<p>Ing. Giovanni C. Alfredo Dalenz Cultrera Ordine Ingegneri Provincia di Roma n. 14069</p>	<p>(Mandante)</p>	<p>(Mandante)</p>
<p>VISTO: IL RESP. DEL PROCEDIMENTO Ing. Alessandro Micheli</p>	<p>Ing. Giuseppe Resta Ordine Ingegneri Provincia di Roma n. 20629</p>	<p>IL PROGETTISTA RESPONSABILE DELL'INTEGRAZIONE DELLE PRESTAZIONI SPECIALISTICHE. (DPR207/10 ART 15 COMMA 12) Dott. Ing. GIORGIO GUIDUCCI ORDINE INGEGNERI ROMA n. 14035</p>	<p>(Mandante)</p>

OPERE D'ARTE MAGGIORI
Gallerie
Galleria Collestrada – Imbocco sud Madonna del Piano
Asse SX e DX – Paratia imbocco – Planimetria e Prospetto Longitudinale

CODICE PROGETTO	NOME FILE	REVISIONE	SCALA
DTTPG372	T00GA01OSTDIO2_A	A	1:100
LN.PROG. ANNO	CODICE ELAB.		
D 22	T00GA01OSTDIO2		
D			
C			
B			
A			
REV.	DESCRIZIONE	DATA	REDAITTO VERIFICATO APPROVATO
		Ottobre 2022	Morigi Signorelli Guiducci