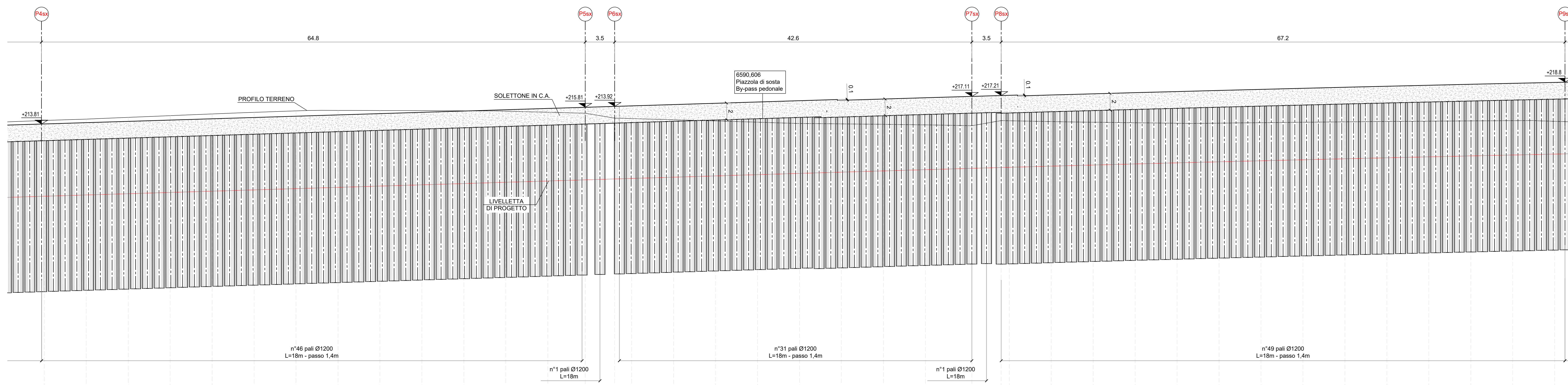
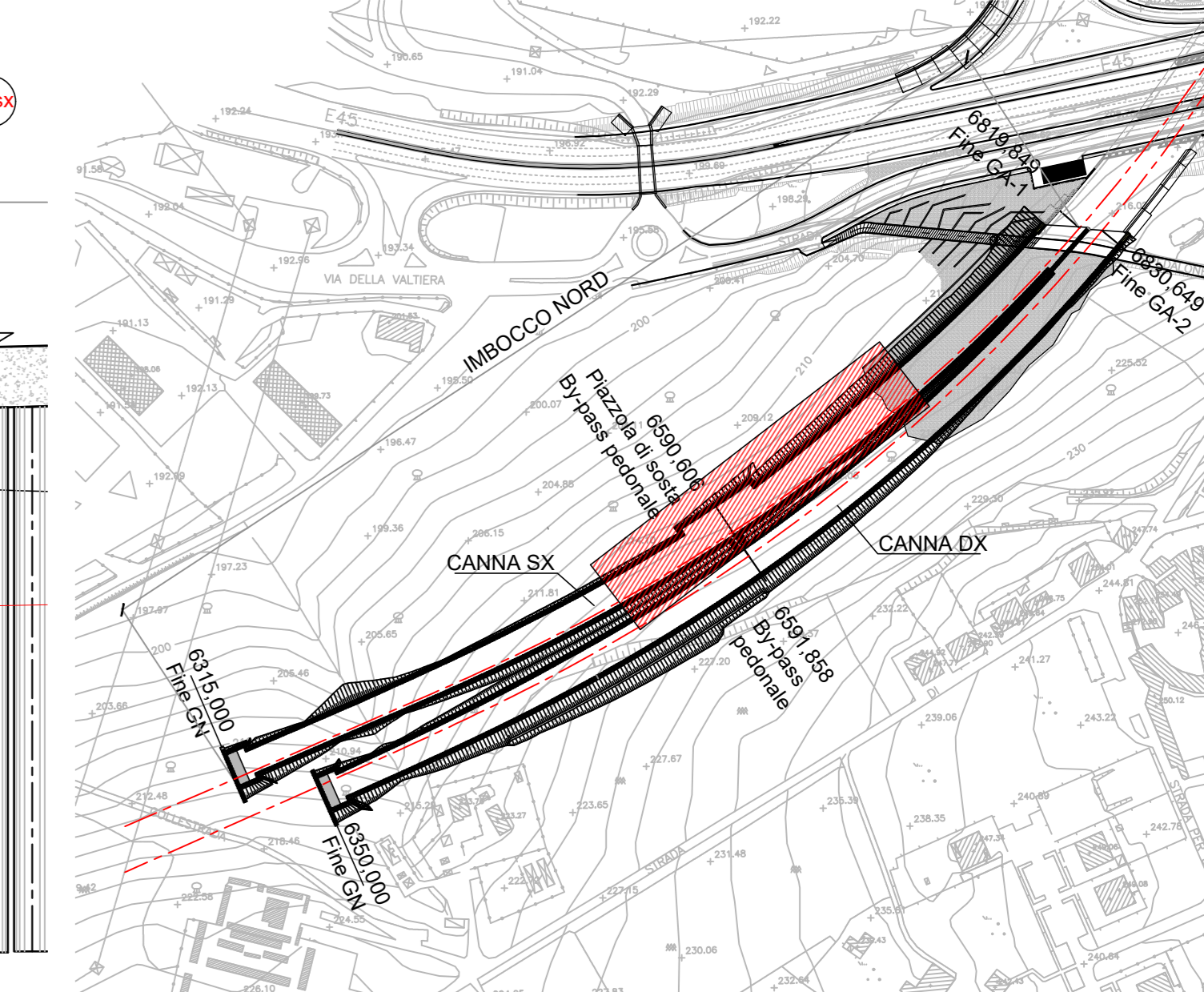


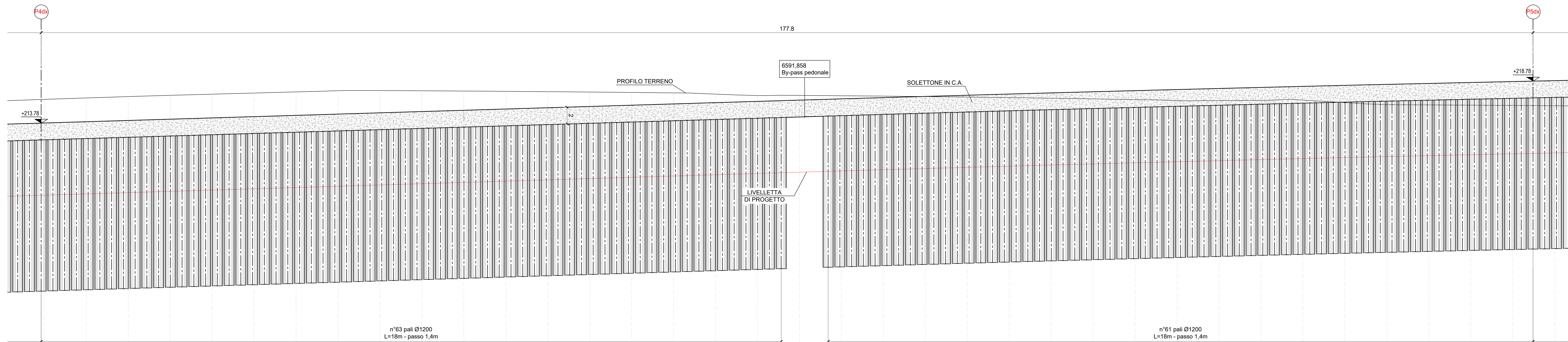
PROFILO LONGITUDINALE ASSE SX (lato SX)  
scala 1:200



PIANTA CHIAVE

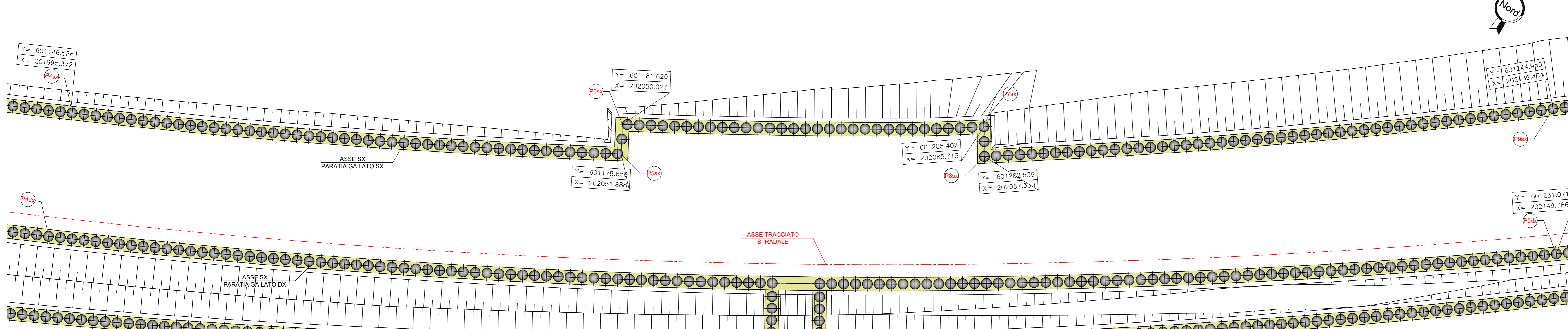


PROFILO LONGITUDINALE ASSE SX (lato DX)  
scala 1:200



NB: PER LE TABELLE INCIDENZA ARMATURA SI RIMANDA ALL'ELABORATO T00GA00OSTRE01

PLANIMETRIA GENERALE ASSE SX  
scala 1:200





**Sanas**  
GRUPPO FS ITALIANE

Direzione Tecnica

**E45 - SISTEMAZIONE STRADALE DEL NODO DI PERUGIA**  
Tratto Madonna del Piano - Collestrada

PROGETTO DEFINITIVO	PG 372		
ANAS - DIREZIONE TECNICA			
<p>IL GEOLOGO Dott. Geol. Marco Leonardi Ordine Geologi Regione Lazio n. 3541</p> <p>COORDINATORE PER LA SICUREZZA Arch. Santo Salvatore Vermiglio Ordine Architetti Provincia di Reggio Calabria n. 1270</p> <p>VISTO: IL RESP. DEL PROCEDIMENTO Ing. Alessandro Micheli</p> <p>VISTO: IL RESP. DEL PROGETTO Arch. Pierfr. Marco Calozza</p>	<p>PROGETTAZIONE ATI: (Mandatista)</p> <p><b>GP INGENNERIA</b> GESTIONE PROGETTI INGENNERIA s.r.l.</p> <p>cooprogetti</p> <p><b>engeko</b></p> <p>IL PROGETTISTA RESPONSABILE DELL'INTEGRAZIONE ATTI SPECIALISTICHE (DPR207/10 ART 15 COMMA 2) Dott. Ing. GIORGIO GUIDUCCI Ordine Ingegneri Provincia di Roma n. 14035</p>		
OPERE D'ARTE MAGGIORI			
Gallerie			
Galleria Collestrada - Imbocco nord Collestrada			
Asse SX - Paratie correnti - Planimetria e Prospetto Longitudinale - Tav. 2/3			
CODICE PROGETTO	NOME FILE	REVISIONE	SCALA
PROGETTO DTPG372	T00GA020SDI08_A	A	1:200
LIV. PROG. ANNO D 22	CODICE ELAB. T00GA020SDI08		
D			
C			
B			
A			
REV.	DESCRIZIONE	DATA	REDAITTO VERIFICATO APPROVATO
		Ottobre 2022	Morigi Signorelli Guiducci