

-  Aree boscate interferite
-  Tracciato di progetto
-  Area di cantiere

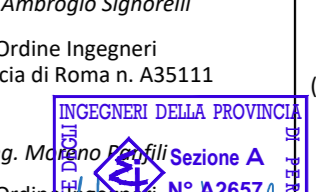

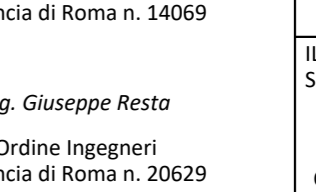


Direzione Tecnica

E45 - SISTEMAZIONE STRADALE DEL NODO DI PERUGIA
Tratto Madonna del Piano - Collestrada

PROGETTO DEFINITIVO PG 372

ANAS - DIREZIONE TECNICA

IL GEOLOGO Dott. Geol. Marco Leonardi Ordine Geologi Regione Lazio n. 1541	1 PROGETTISTI SPECIALISTICI Ing. Ambrogio Signorelli Ordine Ingegneri Provincia di Roma n. AS513	PROGETTAZIONE ATI: (Mandatario) GPI INGEGNERIA GESTIONE PROGETTI INGEGNERIA srl	
COORDINATORE PER LA SICUREZZA IN FASE DI PROGETTAZIONE Arch. Santo Salvatore Vermiglio Ordine Architetti Provincia di Reggio Calabria n. 1270	PROGETTISTI SPECIALISTICI Ing. Massimo Cusi Ordine Ingegneri Provincia di Perugia n. 22657 Ing. Giovanni Cusi Ordine Ingegneri Provincia di Perugia n. 22657 Dott. Ing. Moreno Panfili Ordine Ingegneri Provincia di Roma n. 14069	PROGETTAZIONE ATI: (Mandatario) cooprogetti  engeko 	
VISTO: IL RESP. DEL PROCEDIMENTO Ing. Alessandro Micheli	VISTO: IL RESP. DEL PROCEDIMENTO Arch. Pierluigi Colozza	IL PROGETTISTA RESPONSABILE DELL'INTEGRAZIONE DELLE SCELTE SPECIALISTICHE (DPR 207/20 ART. 15 COMMA 2) Dott. Ing. GIORGIO GIUDICCI Ordine Ingegneri Provincia di Roma n. 14033	

COMPATIBILITA' AMBIENTALE E PAESAGGISTICA
Elaborati sugli aspetti forestali
Planimetria su base catastale
Tav. 1 di 2

CODICE PROGETTO	NOME FILE	REVISIONE	SCALA
PROGETTO: DTPG372	TO01A04GENPL05_A	A	1:5.000
ELAB.: D 22	CODICE ELAB.: T01A04GENPL05		
D			
C			
B			
A	Emi. a seguito istruttoria Prot. U.0834569 e U.0862037	Genno '23	Uccellini Panfilì Giudicci
REV.	DESCRIZIONE	DATA	REDAITTO VERIFICATO APPROVATO