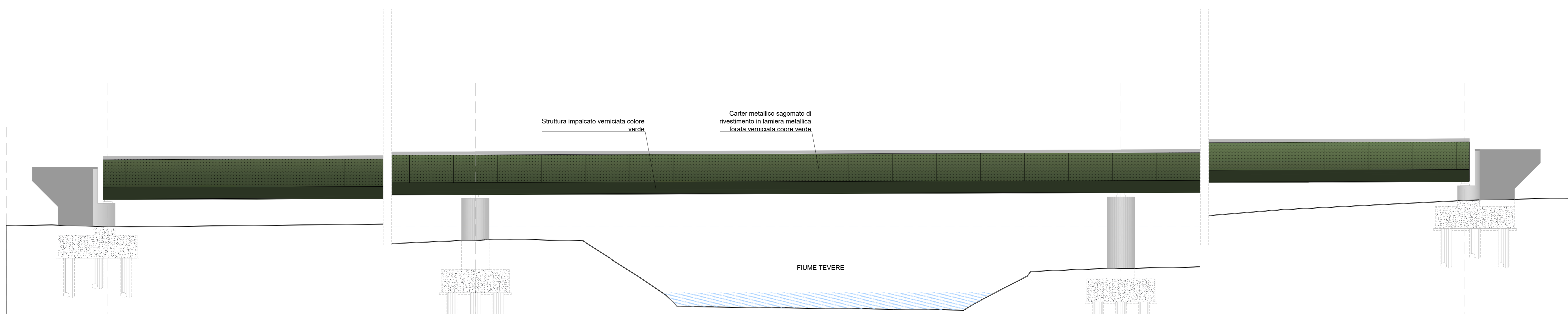
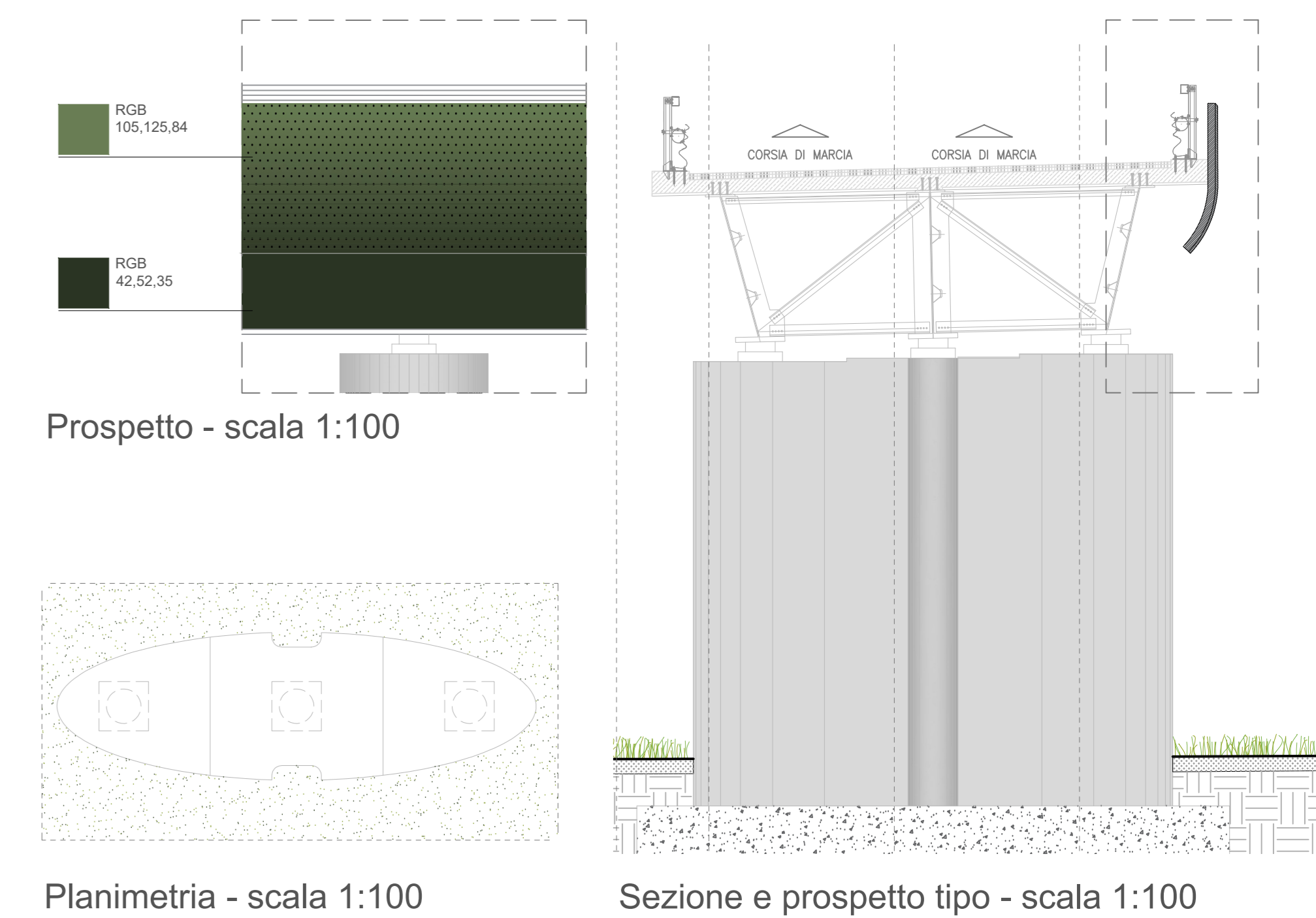


VI VIADOTTO



Profilo longitudinale viadotto su Tevere - scala 1:200

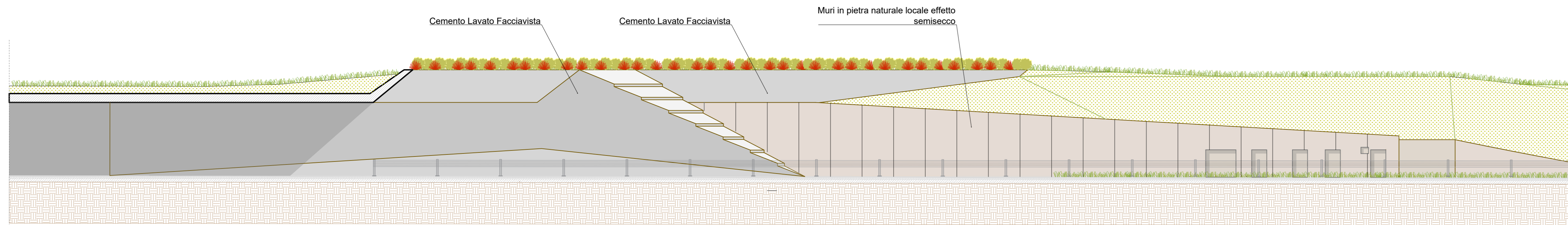


Prospetto - scala 1:100

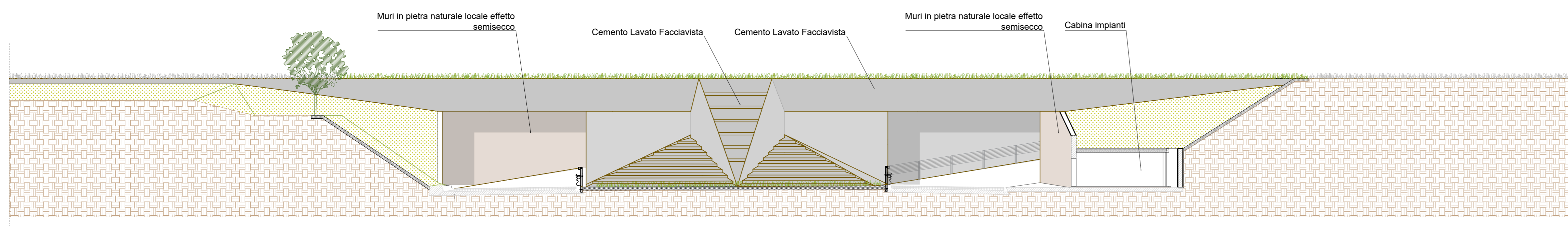
Planimetria - scala 1:100

Sezione e prospetto tipo - scala 1:100

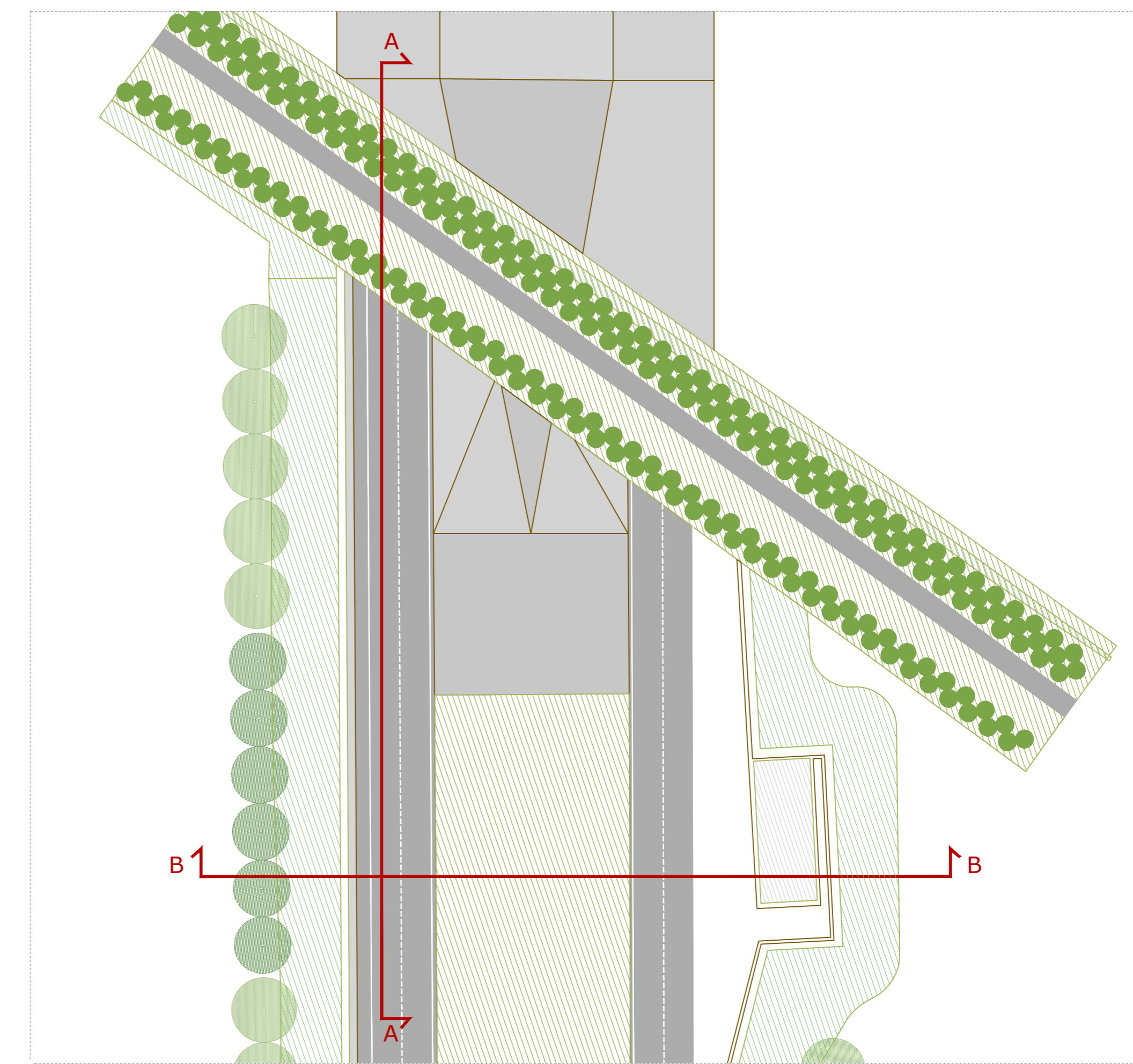
GA_01 GALLERIA DI TORGIANO



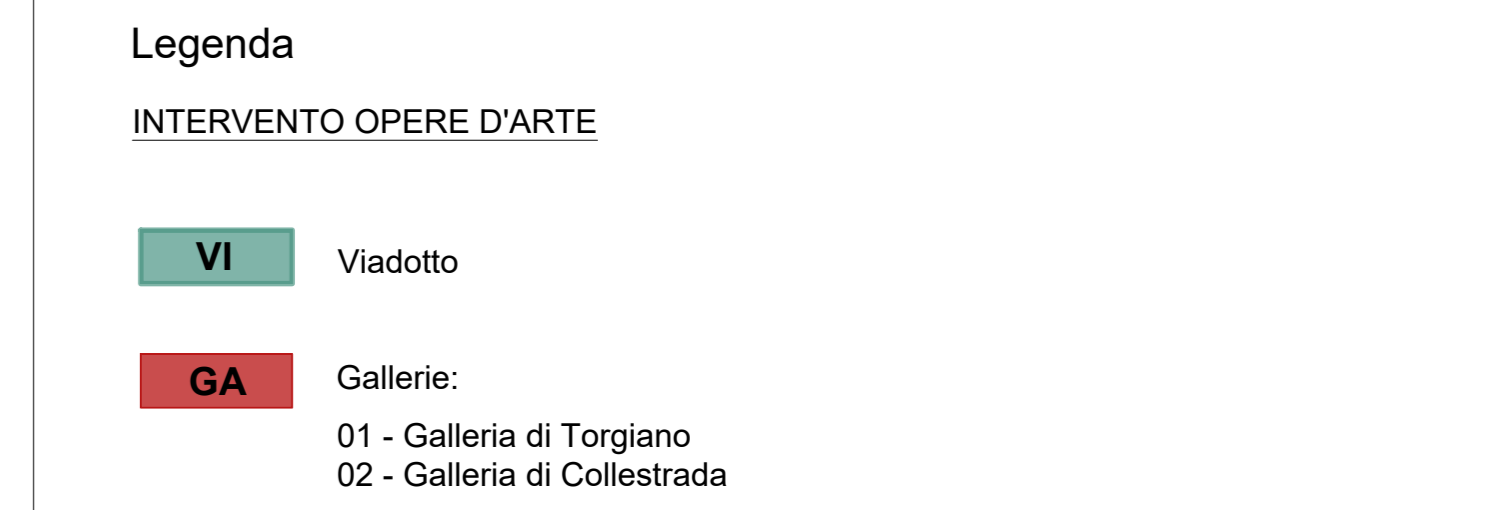
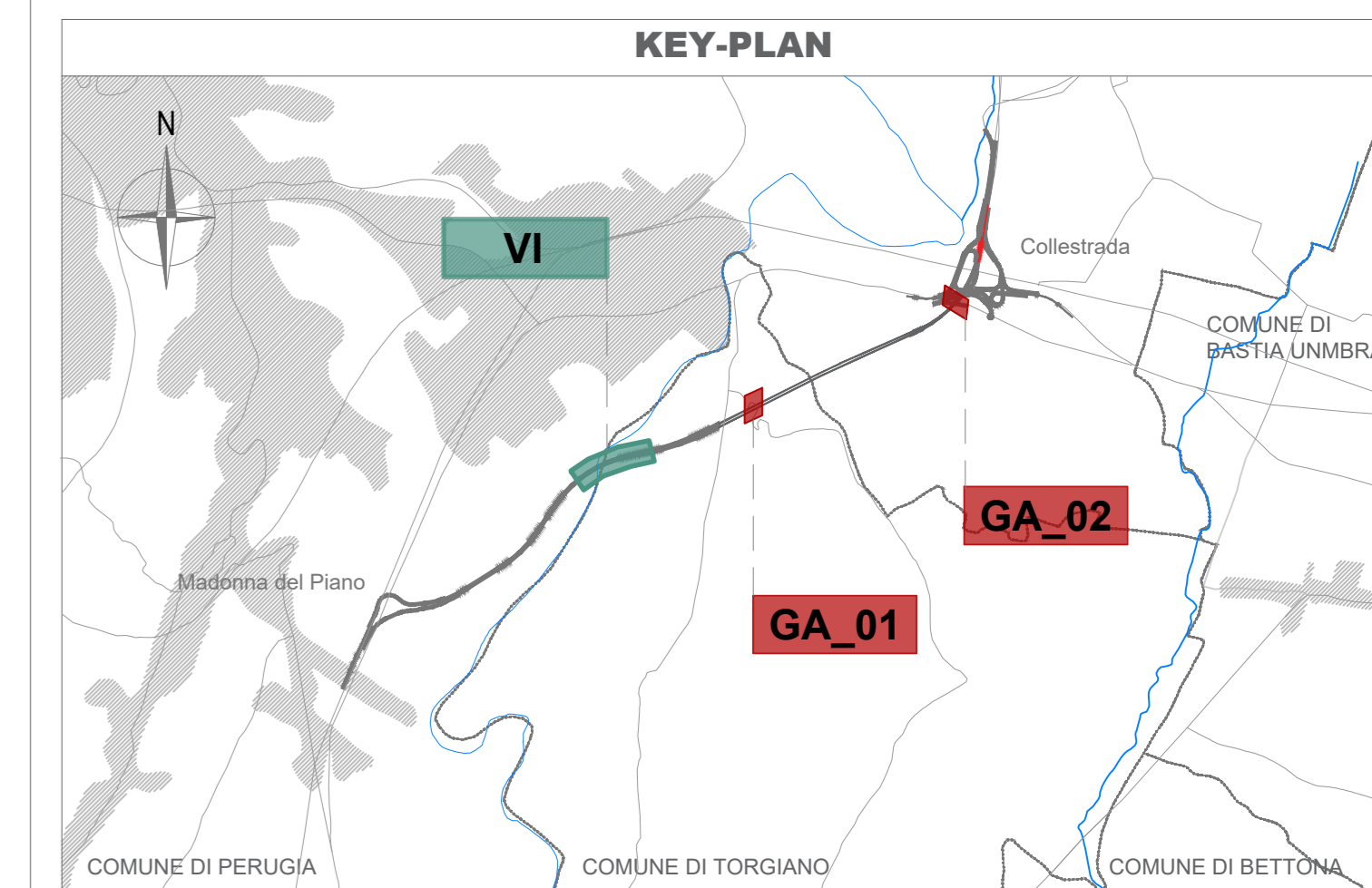
Prospetto AA - Scala 1:200



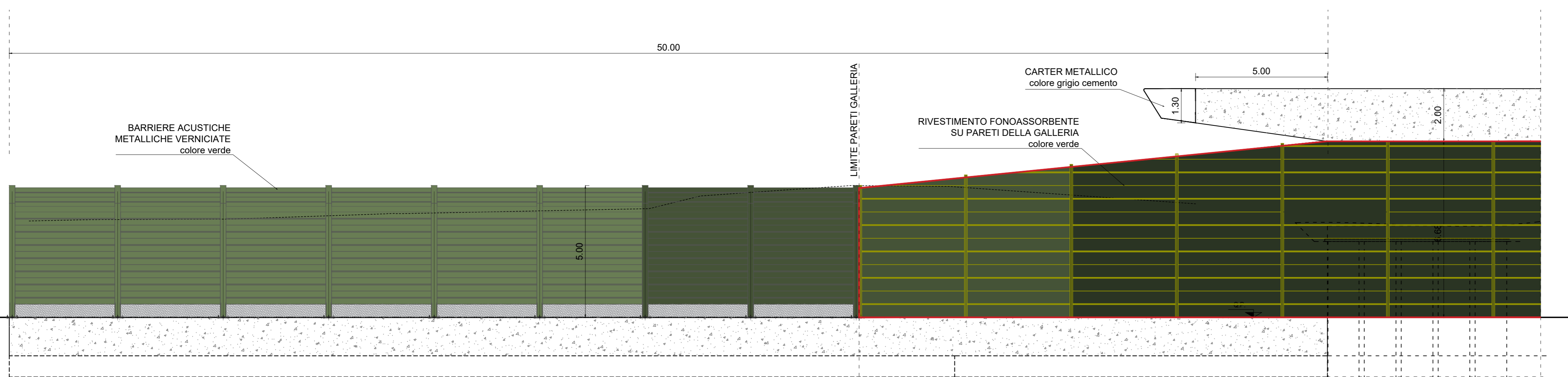
Prospetto BB - Scala 1:200



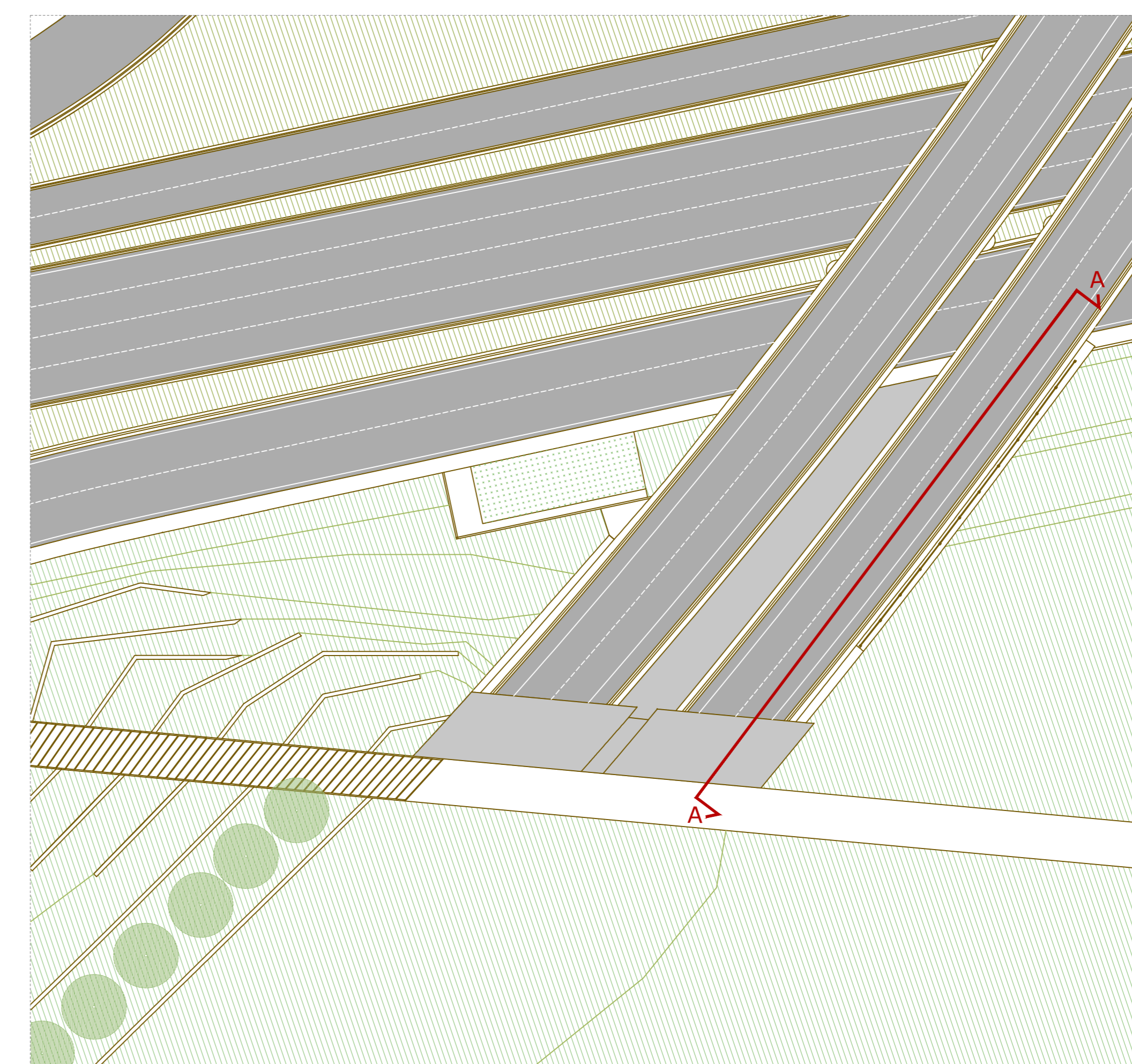
Planimetria - Scala 1:500



GA_02 GALLERIA DI COLLESTRADA



Sezione AA - Scala 1:100



Planimetria - Scala 1:500

Sanas
GRUPPO FS ITALIANE
Direzione Tecnica

E45 - SISTEMAZIONE STRADALE DEL NODO DI PERUGIA
Tratto Madonna del Piano - Collestrada

PROGETTO DEFINITIVO PG 372

ANAS - DIREZIONE TECNICA

IL GEOLOGO Dott. Genl. Marco Leonardi Ordine Geologi Regione Lazio n. 1541	1 PROGETTISTI SPECIALISTICI Ing. Ambrogio Signorilli Ordine Ingegneri Provincia di Roma n. A35113	PROGETTAZIONE ATI: (Mandatario) GP INGENNERIA GESTIONE PROGETTI INGEGNERIA srl
COORDINATORE PER LA SICUREZZA IN FASE DI PROGETTAZIONE Arch. Santo Salvatore Vermiglio Ordine Architetti Provincia di Reggio Calabria n. 1270	PROVINCIA DI REGGIO CALABRIA Ing. Massimo Cioffi Ordine Ingegneri Provincia di Reggio Calabria n. 1270	(Mandatario) cooprogetti engeko
VISTO: IL RESP. DEL PROCEDIMENTO Ing. Alessandro Micheli	Provincia di Roma n. 14069 Ing. Giuseppe Resto Ordine Ingegneri Provincia di Roma n. 20629	IL PROGETTISTA RESPONSABILE DELL'INTEGRAZIONE DELLE SCELTE STRADALI SPECIALISTICHE (DPR 207/20 ART 15 COMMA 2) Dott. Ing. GIORGIO GUIDUCCI Ordine Ingegneri Provincia di Roma n. 14033

INTERVENTI DI INSERIMENTO PAESAGGISTICO E MITIGAZIONE AMBIENTALE
Tipologici e particolari
Tipologico opere d'arte

CODICE PROGETTO	NOME FILE	REVISIONE	SCALA
PROGETTO DTPG372	T010A05AMB0101_B	B	varie
ELAB. D 22	T 0 0 1 A 0 5 A M B 0 1 0 1		

REV.	DESCRIZIONE	DATA	REDATTO	VERIFICATO	APPROVATO
B	Rev. a seguito istruttoria Prot. U.0834569 e U.0862037	Gennaio '23	Uccellani	Parfili	Guiducci
A	Emissione	Ottobre '22	Uccellani	Parfili	Guiducci