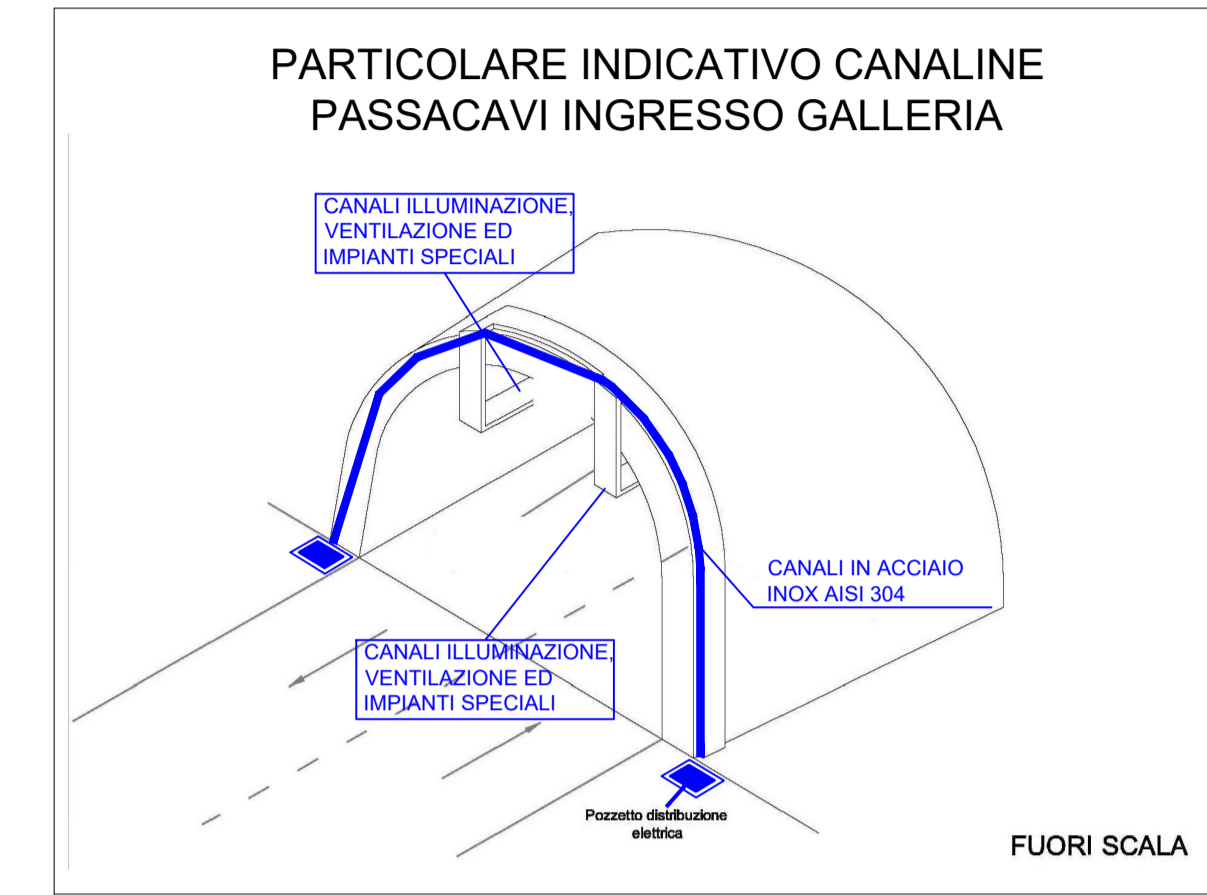
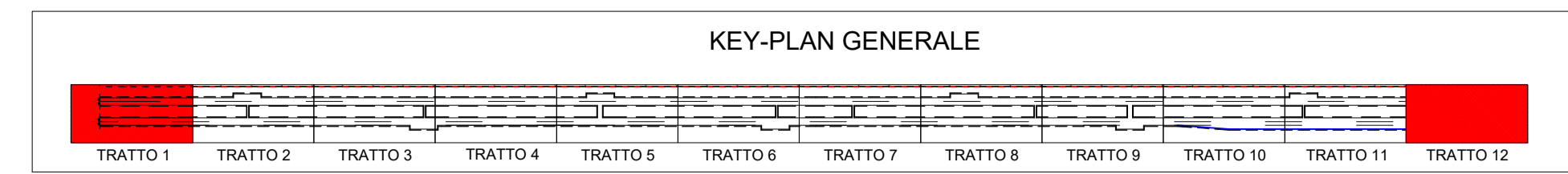
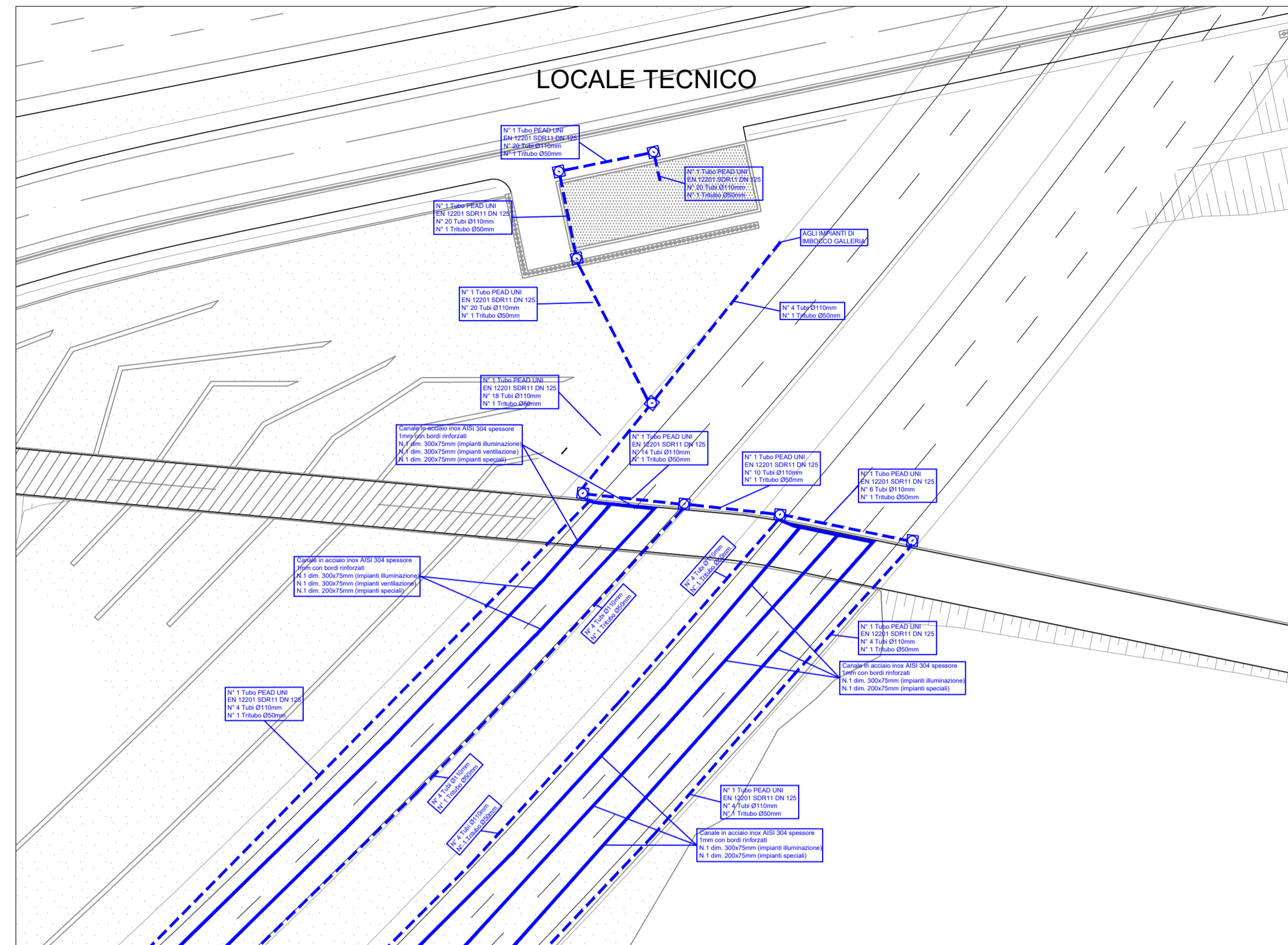
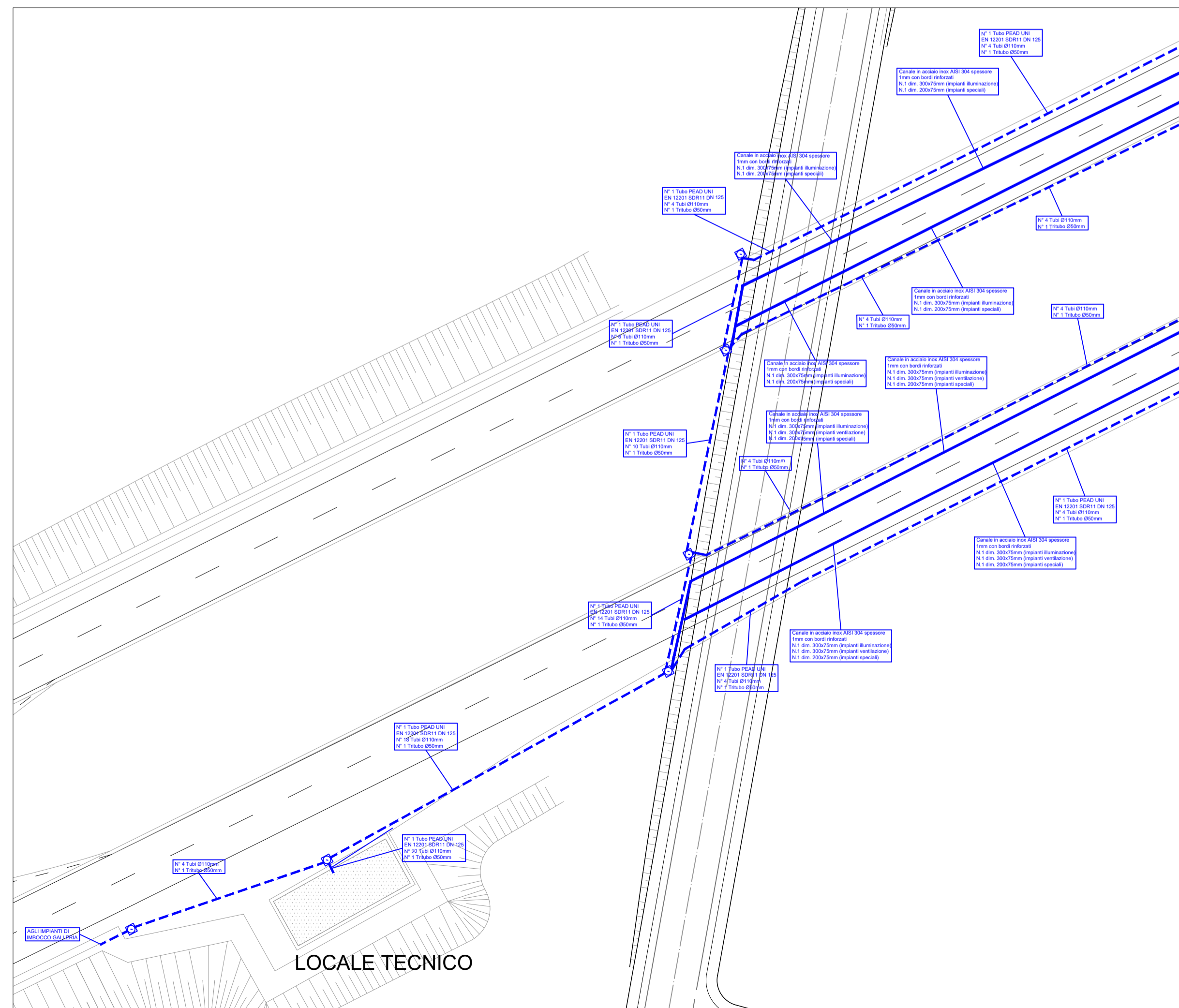



TRATTO 12 - ADDUZIONE TUBAZIONI CANNA NORD LATO CESENA



TRATTO 1 - ADDUZIONE TUBAZIONI CANNA SUD LATO ROMA





Direzione Tecnica

E45 - SISTEMAZIONE STRADALE DEL NODO DI PERUGIA
Tratto Madonna del Piano - Collestrada

PROGETTO DEFINITIVO

PG 372

ANAS - DIREZIONE TECNICA

<p>IL GEOLOGO</p> <p>Dott. Geol. Marco Leonardi Ordine Geologi Regione Lazio n. 1541</p>	<p>I PROGETTISTI SPECIALISTICI</p> <p>Ing. Ambragio Signorelli Ordine Ingegneri Provincia di Roma n. A35111</p> <p>Ing. Moreno Panfilì Ordine Ingegneri Provincia di Roma n. A2657</p> <p>Ing. Giovanni Zaccaria Ordine Ingegneri Provincia di Roma n. 14069</p> <p>Ing. Giuseppe Resta Ordine Ingegneri Provincia di Roma n. 20629</p>	<p>PROGETTAZIONE ATI:</p> <p>GP INGENNERIA GESTIONE PROGETTI INGENNERIA srl</p> <p>(Mandataria)</p> <p>(Mandante)</p> <p>cooprogetti</p> <p>engeko</p> <p>(Mandante)</p> <p>IL PROGETTISTA RESPONSABILE DELL'INTEGRAZIONE DELLE PRESTAZIONI SPECIALISTICHE. (DPR207/10 ART 15 COMMA 12)</p> <p>Dott. Ing. GIORGIO GUIDUCCI Ordine Ingegneri Provincia di Roma n. 14035</p>
--	--	--

IMPIANTI TECNOLOGICI
Galleria Naturale
Planimetria generale con percorsi dei cavidotti di adduzione agli imbocchi di galleria

CODICE PROGETTO	NOME FILE	REVISIONE	SCALA
PROGETTO: DTPG372	TOOIMO3IMPL06_B	B	varie
LN.PROG. D	CODICE ELAB. T00I M03 I M P L 0 6		
D			
C			
B	Rev a seguito istruttorie Prot. U.0834569 e U.0862037	Gennaio '23	Salvi Panfilì Guiducci
A	Emissione	Ottobre '22	Salvi Panfilì Guiducci
REV.	DESCRIZIONE	DATA	REDATTO VERIFICATO APPROVATO