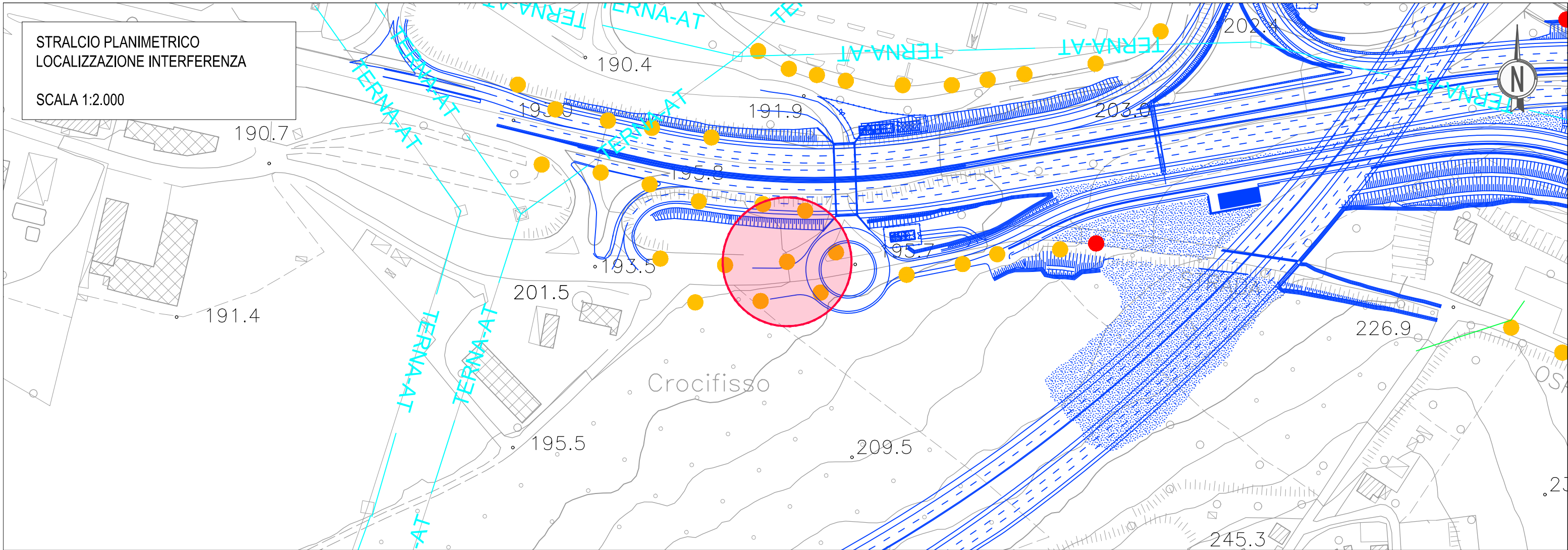



STRALCIO PLANIMETRICO  
LOCALIZZAZIONE INTERFERENZA

SCALA 1:2.000



STATO DEI LUOGHI



CARATTERISTICHE INTERFERENZA

REGIONE	Umbria
PROVINCIA	Perugia
COMUNE	Perugia
ENTE	Amministrazione comunale
TIPOLOGIA	Illuminazione stradale
DENOMINAZIONE	ILL_037

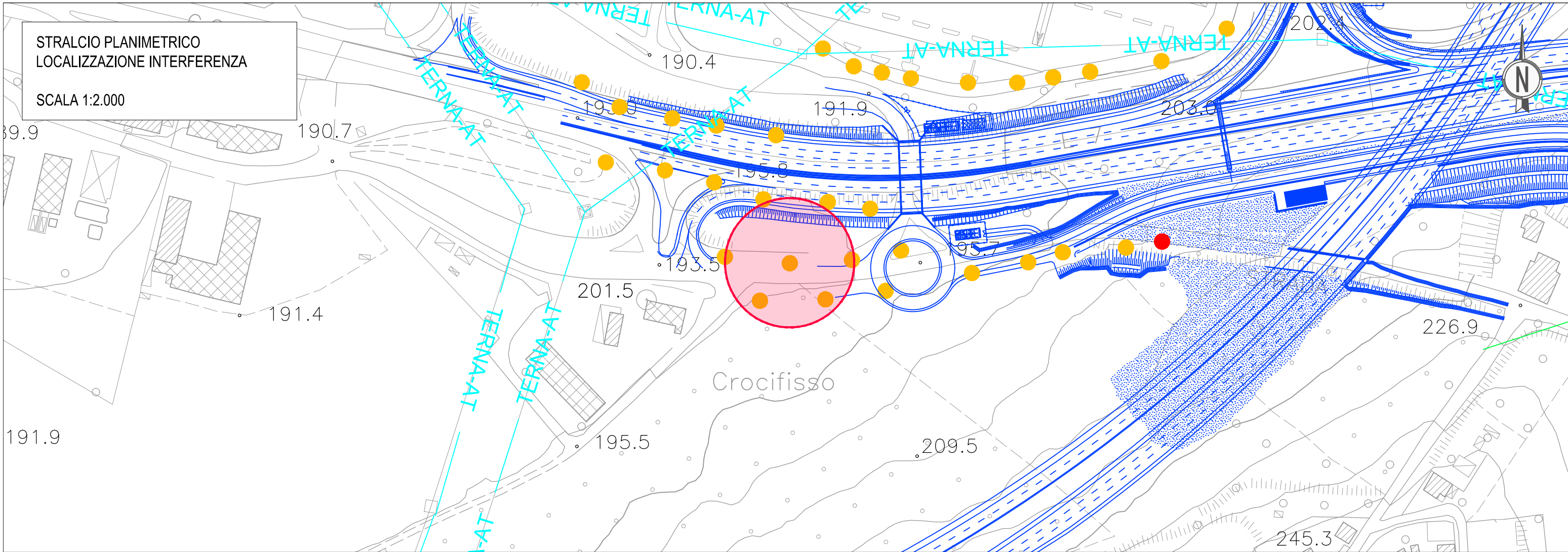
LEGENDA INTERFERENZE

- TERNA-AT Linea elettrica A.T. - Ente gestore TERNA
- ENEL-MT Linea elettrica M.T. - Ente gestore ENEL
- ENEL-BT Linea elettrica aerea B.T. - Ente gestore ENEL
- Individuazione interferenza
- Linea telefonica interrata - Ente gestore TELECOM
- Presidio idraulico di piattaforma
- Palina di sfogo metanodotto
- Palo dell'illuminazione stradale

Note: Non interferisce direttamente con i lavori  
RISOLUZIONE: Nessuna

STRALCIO PLANIMETRICO  
LOCALIZZAZIONE INTERFERENZA

SCALA 1:2.000











STATO DEI LUOGHI



CARATTERISTICHE INTERFERENZA

REGIONE	Umbria
PROVINCIA	Perugia
COMUNE	Perugia
ENTE	Amministrazione comunale
TIPOLOGIA	Illuminazione stradale
DENOMINAZIONE	ILL_038

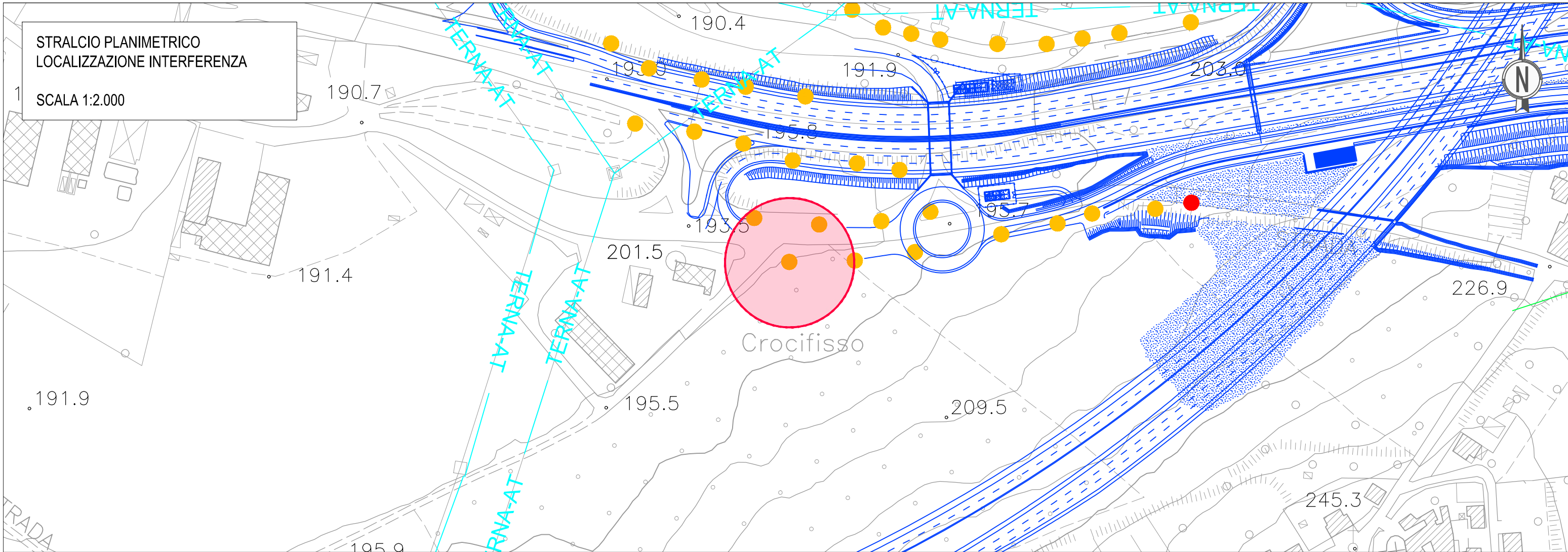
LEGENDA INTERFERENZE

	TERNA-AT	Linea elettrica A.T. - Ente gestore TERNA
	ENEL-MT	Linea elettrica M.T. - Ente gestore ENEL
	ENEL-BT	Linea elettrica aerea B.T. - Ente gestore ENEL
		Individuazione interferenza
		Linea telefonica interrata - Ente gestore TELECOM
		Presidio idraulico di piattaforma
		Palina di sfiato metanodotto
		Palo dell'illuminazione stradale

Note: Non interferisce direttamente con i lavori  
RISOLUZIONE: Nessuna

STRALCIO PLANIMETRICO  
LOCALIZZAZIONE INTERFERENZA

SCALA 1:2.000



STATO DEI LUOGHI



CARATTERISTICHE INTERFERENZA

REGIONE	Umbria
PROVINCIA	Perugia
COMUNE	Perugia
ENTE	Amministrazione comunale
TIPOLOGIA	Illuminazione stradale
DENOMINAZIONE	ILL_039

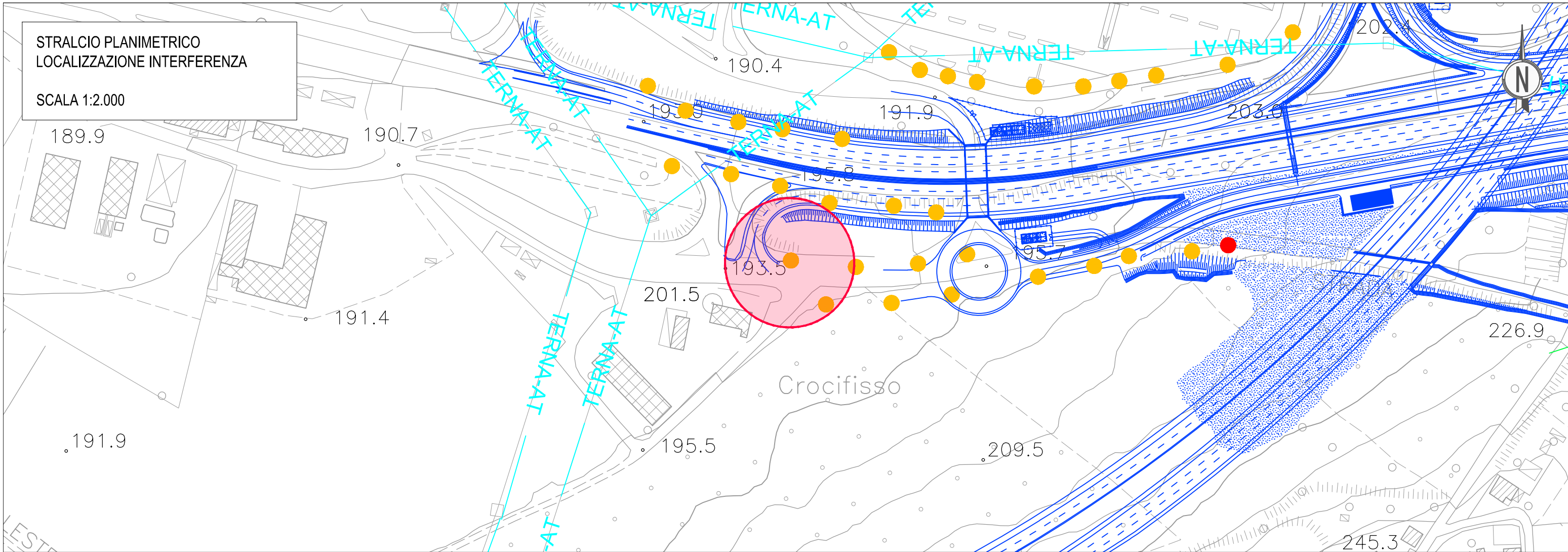
LEGENDA INTERFERENZE

- TERN-A-T Linea elettrica A.T. - Ente gestore TERNA
- ENEL-M-T Linea elettrica M.T. - Ente gestore ENEL
- ENEL-B-T Linea elettrica aerea B.T. - Ente gestore ENEL
- Individuazione interferenza
- Linea telefonica interrata - Ente gestore TELECOM
- Presidio idraulico di piattaforma
- Palina di sfianto metanodotto
- Palo dell'illuminazione stradale

Note: Trattasi di interferenza della viabilità in progetto con palo d'illuminazione stradale

STRALCIO PLANIMETRICO  
LOCALIZZAZIONE INTERFERENZA

SCALA 1:2.000



STATO DEI LUOGHI



CARATTERISTICHE INTERFERENZA

REGIONE	Umbria
PROVINCIA	Perugia
COMUNE	Perugia
ENTE	Amministrazione comunale
TIPOLOGIA	Illuminazione stradale
DENOMINAZIONE	ILL_040

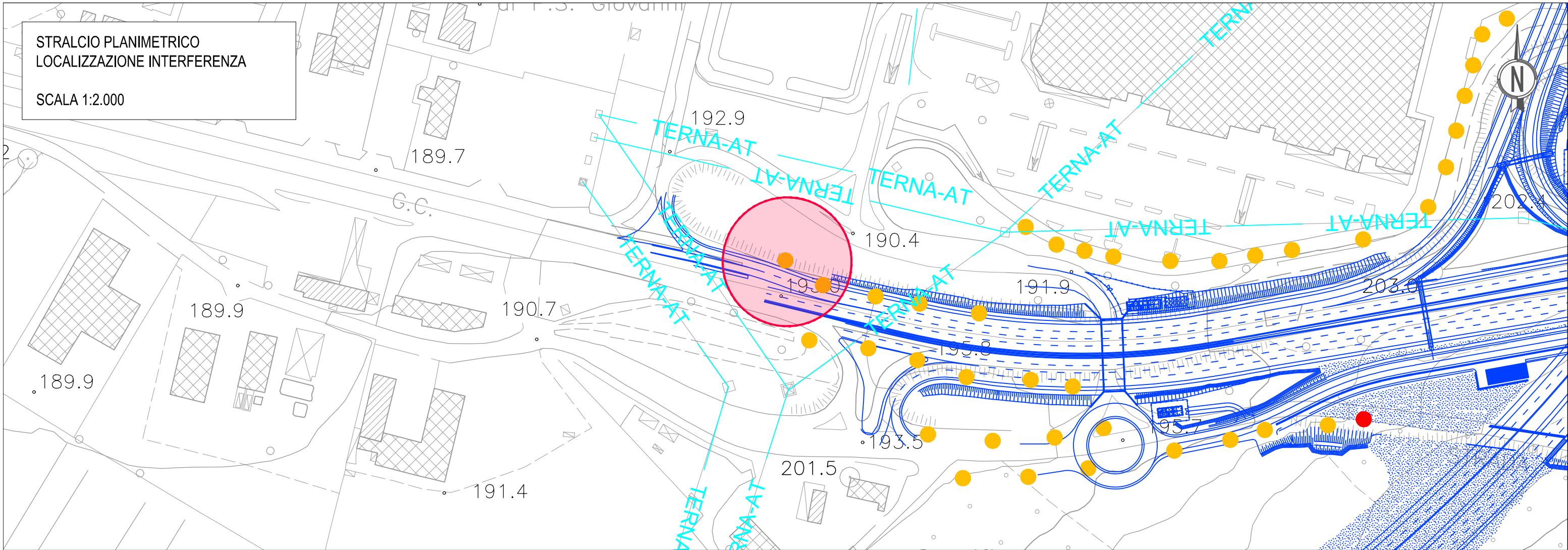
LEGENDA INTERFERENZE

	TERNA-AT	Linea elettrica A.T. - Ente gestore TERNA
	ENEL-MT	Linea elettrica M.T. - Ente gestore ENEL
	ENEL-BT	Linea elettrica aerea B.T. - Ente gestore ENEL
		Individuazione interferenza
		Linea telefonica interrata - Ente gestore TELECOM
		Presidio idraulico di piattaforma
		Palina di sfiato metanodotto
		Palo dell'illuminazione stradale

Note: Trattasi di interferenza della viabilità in progetto con palo d'illuminazione stradale

STRALCIO PLANIMETRICO  
LOCALIZZAZIONE INTERFERENZA

SCALA 1:2.000



STATO DEI LUOGHI



CARATTERISTICHE INTERFERENZA

REGIONE	Umbria
PROVINCIA	Perugia
COMUNE	Perugia
ENTE	Amministrazione comunale
TIPOLOGIA	Illuminazione stradale
DENOMINAZIONE	ILL_041

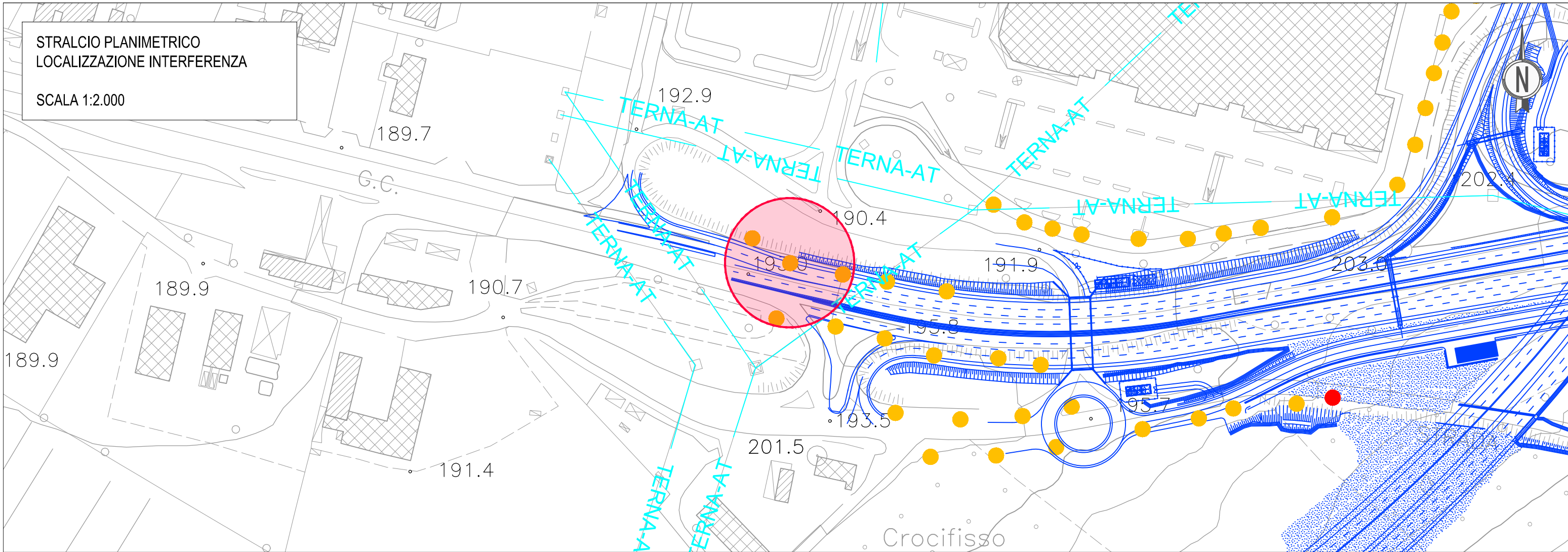
LEGENDA INTERFERENZE

- TERN-AT Linea elettrica A.T. - Ente gestore TERNA
- ENEL-MT Linea elettrica M.T. - Ente gestore ENEL
- ENEL-BT Linea elettrica aerea B.T. - Ente gestore ENEL
- Individuazione interferenza
- Linea telefonica interrata - Ente gestore TELECOM
- Presidio idraulico di piattaforma
- Palina di sfogo metanodotto
- Palo dell'illuminazione stradale

Note: Trattasi di interferenza della viabilità in progetto con palo d'illuminazione stradale

STRALCIO PLANIMETRICO  
LOCALIZZAZIONE INTERFERENZA

SCALA 1:2.000











STATO DEI LUOGHI



CARATTERISTICHE INTERFERENZA

REGIONE	Umbria
PROVINCIA	Perugia
COMUNE	Perugia
ENTE	Amministrazione comunale
TIPOLOGIA	Illuminazione stradale
DENOMINAZIONE	ILL_042

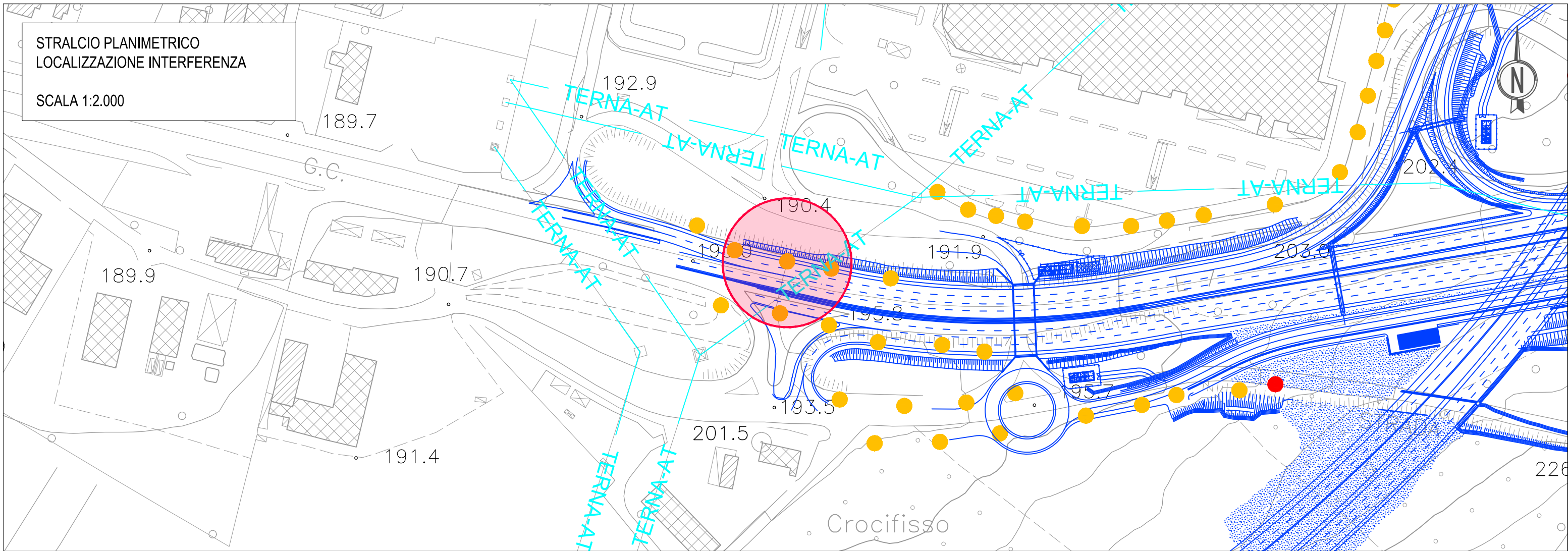
LEGENDA INTERFERENZE

	TERNA-AT	Linea elettrica A.T. - Ente gestore TERNA
	ENEL-MT	Linea elettrica M.T. - Ente gestore ENEL
	ENEL-BT	Linea elettrica aerea B.T. - Ente gestore ENEL
		Individuazione interferenza
		Linea telefonica interrata - Ente gestore TELECOM
		Presidio idraulico di piattaforma
		Palina di sfiato metanodotto
		Palo dell'illuminazione stradale

Note: Trattasi di interferenza della viabilità in progetto con palo d'illuminazione stradale

STRALCIO PLANIMETRICO  
LOCALIZZAZIONE INTERFERENZA

SCALA 1:2.000



STATO DEI LUOGHI



CARATTERISTICHE INTERFERENZA

REGIONE	Umbria
PROVINCIA	Perugia
COMUNE	Perugia
ENTE	Amministrazione comunale
TIPOLOGIA	Illuminazione stradale
DENOMINAZIONE	ILL_043

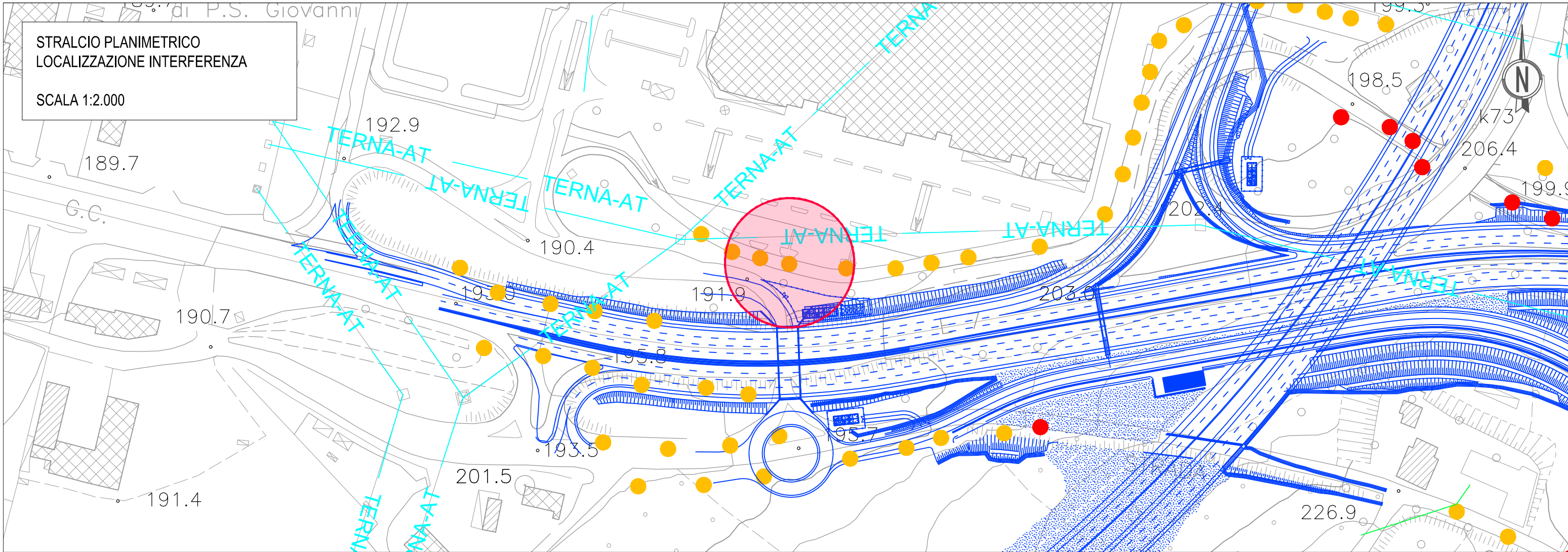
LEGENDA INTERFERENZE

- TERN-AT Linea elettrica A.T. - Ente gestore TERNA
- ENEL-MT Linea elettrica M.T. - Ente gestore ENEL
- ENEL-BT Linea elettrica aerea B.T. - Ente gestore ENEL
- Individuazione interferenza
- Linea telefonica interrata - Ente gestore TELECOM
- Presidio idraulico di piattaforma
- Palina di sfogo metanodotto
- Palo dell'illuminazione stradale

Note: Trattasi di interferenza della viabilità in progetto con palo d'illuminazione stradale

STRALCIO PLANIMETRICO  
LOCALIZZAZIONE INTERFERENZA

SCALA 1:2.000



STATO DEI LUOGHI



CARATTERISTICHE INTERFERENZA

REGIONE	Umbria
PROVINCIA	Perugia
COMUNE	Perugia
ENTE	Amministrazione comunale
TIPOLOGIA	Illuminazione stradale
DENOMINAZIONE	ILL_044

LEGENDA INTERFERENZE

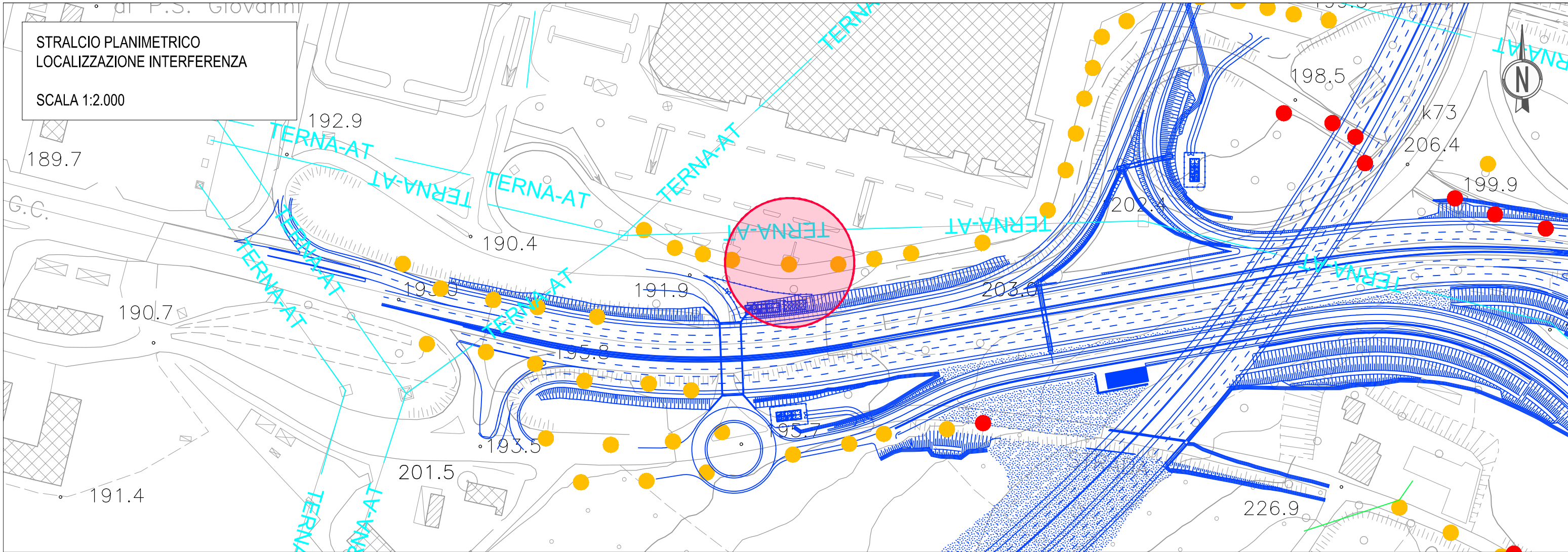
- TERN-A-T Linea elettrica A.T. - Ente gestore TERNA
- ENEL-M-T Linea elettrica M.T. - Ente gestore ENEL
- ENEL-B-T Linea elettrica aerea B.T. - Ente gestore ENEL
- Individuazione interferenza
- Linea telefonica interrata - Ente gestore TELECOM
- Presidio idraulico di piattaforma
- Palina di sfiato metanodotto
- Palo dell'illuminazione stradale

Note: Trattasi di interferenza della viabilità in progetto con palo d'illuminazione stradale



STRALCIO PLANIMETRICO  
LOCALIZZAZIONE INTERFERENZA

SCALA 1:2.000











STATO DEI LUOGHI



CARATTERISTICHE INTERFERENZA

REGIONE	Umbria
PROVINCIA	Perugia
COMUNE	Perugia
ENTE	Amministrazione comunale
TIPOLOGIA	Illuminazione stradale
DENOMINAZIONE	ILL_045

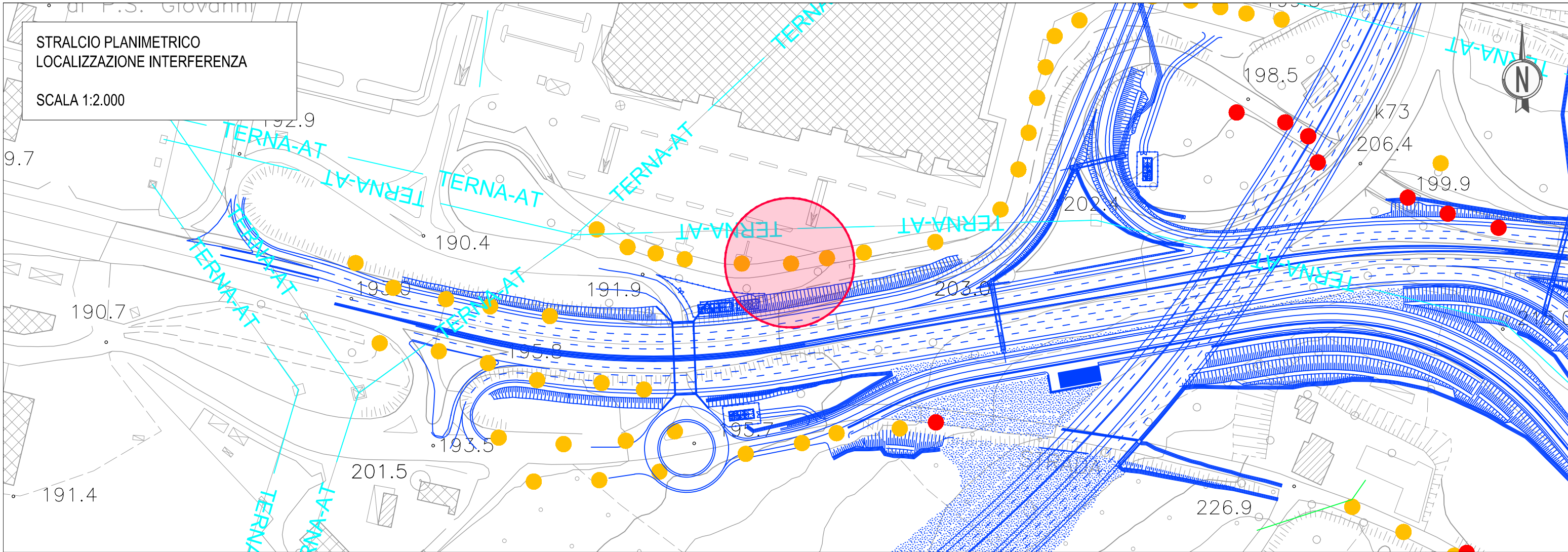
LEGENDA INTERFERENZE

 TERN-AT	Linea elettrica A.T. - Ente gestore TERNA
 ENEL-MT	Linea elettrica M.T. - Ente gestore ENEL
 ENEL-BT	Linea elettrica aerea B.T. - Ente gestore ENEL
	Individuazione interferenza
	Linea telefonica interrata - Ente gestore TELECOM
	Presidio idraulico di piattaforma
	Palina di sfogo metanodotto
	Palo dell'illuminazione stradale

Note: Trattasi di interferenza della viabilità in progetto con palo d'illuminazione stradale

STRALCIO PLANIMETRICO  
LOCALIZZAZIONE INTERFERENZA

SCALA 1:2.000



STATO DEI LUOGHI



CARATTERISTICHE INTERFERENZA

REGIONE	Umbria
PROVINCIA	Perugia
COMUNE	Perugia
ENTE	Amministrazione comunale
TIPOLOGIA	Illuminazione stradale
DENOMINAZIONE	ILL_046

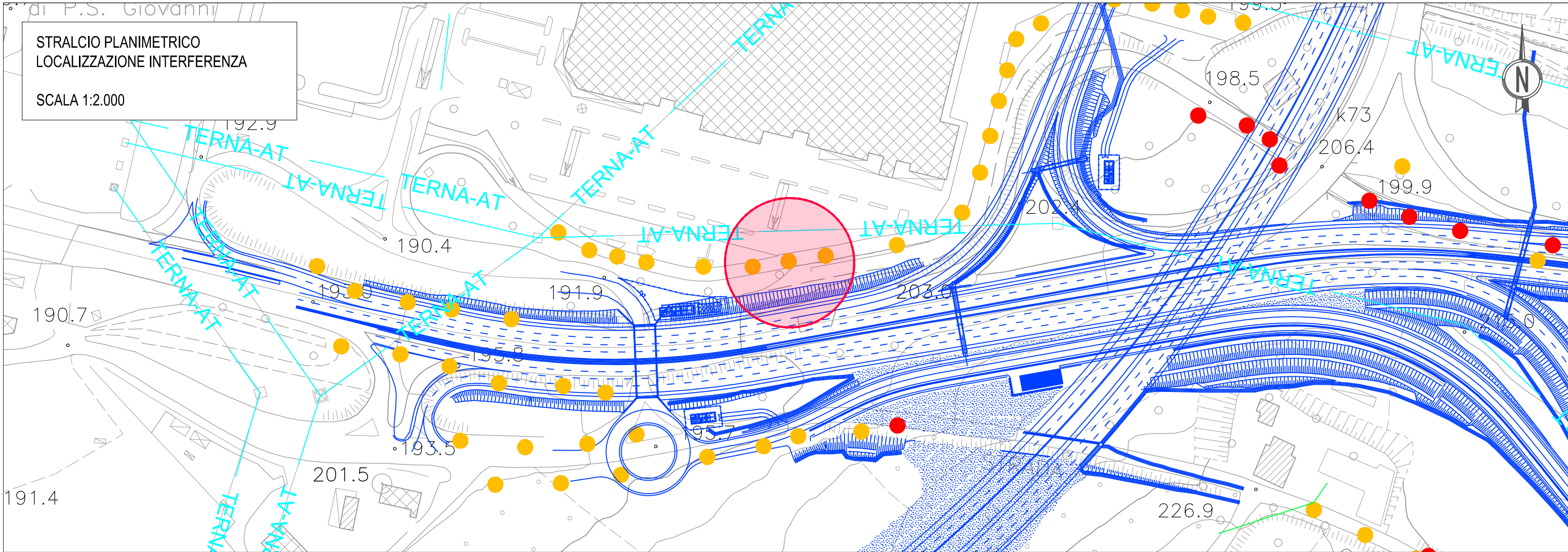
LEGENDA INTERFERENZE

- TERNA-AT Linea elettrica A.T. - Ente gestore TERNA
- ENEL-MT Linea elettrica M.T. - Ente gestore ENEL
- ENEL-BT Linea elettrica aerea B.T. - Ente gestore ENEL
- Individuazione interferenza
- Linea telefonica interrata - Ente gestore TELECOM
- Presidio idraulico di piattaforma
- Palina di sfogo metanodotto
- Palo dell'illuminazione stradale

Note: Trattasi di interferenza della viabilità in progetto con palo d'illuminazione stradale

STRALCIO PLANIMETRICO  
LOCALIZZAZIONE INTERFERENZA

SCALA 1:2.000



STATO DEI LUOGHI



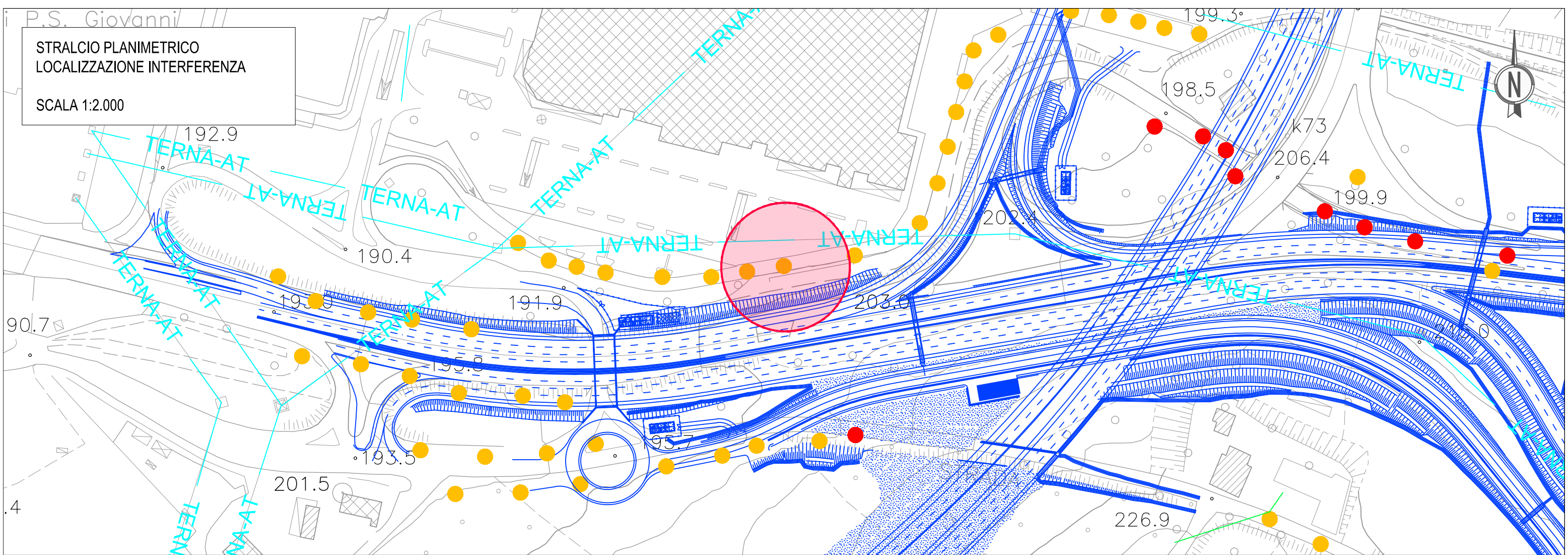
CARATTERISTICHE INTERFERENZA

REGIONE	Umbria
PROVINCIA	Perugia
COMUNE	Perugia
ENTE	Amministrazione comunale
TIPOLOGIA	Illuminazione stradale
DENOMINAZIONE	ILL_047

LEGENDA INTERFERENZE

- TERNA-AT Linea elettrica A.T. - Ente gestore TERNA
- ENEL-MT Linea elettrica M.T. - Ente gestore ENEL
- ENEL-BT Linea elettrica aerea B.T. - Ente gestore ENEL
- Individuazione interferenza
- Linea telefonica interrata - Ente gestore TELECOM
- Presidio idraulico di piattaforma
- Palina di sfogo metanodotto
- Palo dell'illuminazione stradale

Note: Trattasi di interferenza della viabilità in progetto con palo d'illuminazione stradale



P.S. Giovanni  
**STRALCIO PLANIMETRICO**  
**LOCALIZZAZIONE INTERFERENZA**  
 SCALA 1:2.000

**STATO DEI LUOGHI**



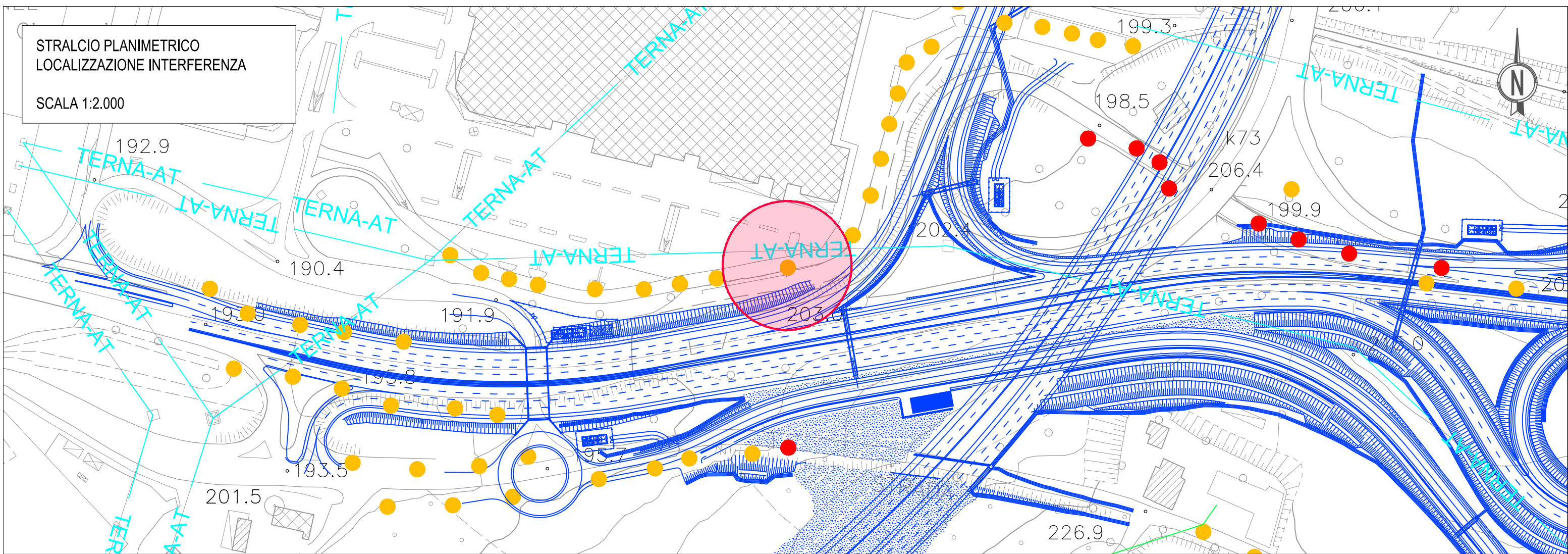
CARATTERISTICHE INTERFERENZA	
REGIONE	Umbria
PROVINCIA	Perugia
COMUNE	Perugia
ENTE	Amministrazione comunale
TIPOLOGIA	Illuminazione stradale
DENOMINAZIONE	ILL_048

LEGENDA INTERFERENZE	
	TERNA-AT Linea elettrica A.T. - Ente gestore TERNA
	ENEL-MT Linea elettrica M.T. - Ente gestore ENEL
	ENEL-BT Linea elettrica aerea B.T. - Ente gestore ENEL
	Individuazione interferenza
	Linea telefonica interrata - Ente gestore TELECOM
	Presidio idraulico di piattaforma
	Palina di sfianto metanodotto
	Palo dell'illuminazione stradale

Note: Trattasi di interferenza della viabilità in progetto con palo d'illuminazione stradale

STRALCIO PLANIMETRICO  
LOCALIZZAZIONE INTERFERENZA

SCALA 1:2.000



STATO DEI LUOGHI



CARATTERISTICHE INTERFERENZA

REGIONE	Umbria
PROVINCIA	Perugia
COMUNE	Perugia
ENTE	Amministrazione comunale
TIPOLOGIA	Illuminazione stradale
DENOMINAZIONE	ILL_049

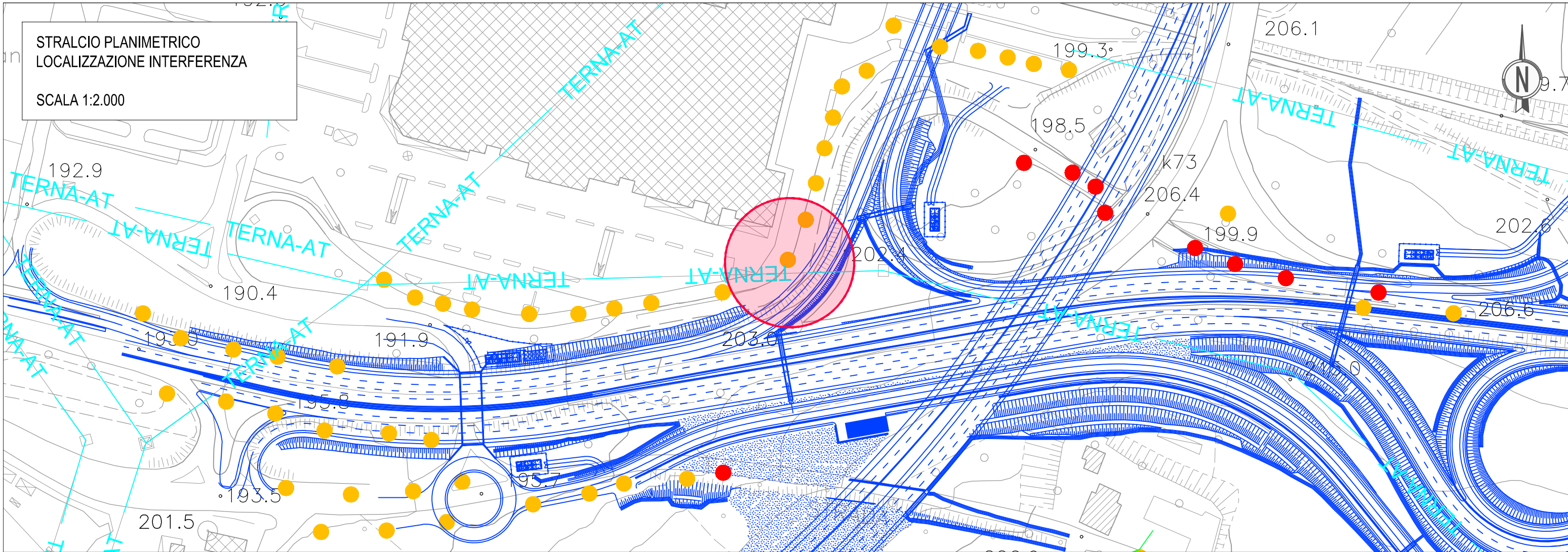
LEGENDA INTERFERENZE

- TERNA-AT Linea elettrica A.T. - Ente gestore TERNA
- ENEL-MT Linea elettrica M.T. - Ente gestore ENEL
- ENEL-BT Linea elettrica aerea B.T. - Ente gestore ENEL
- Individuazione interferenza
- Linea telefonica interrata - Ente gestore TELECOM
- Presidio idraulico di piattaforma
- Palina di sfogo metanodotto
- Palo dell'illuminazione stradale

Note: Trattasi di interferenza della viabilità in progetto con palo d'illuminazione stradale

STRALCIO PLANIMETRICO  
LOCALIZZAZIONE INTERFERENZA

SCALA 1:2.000



STATO DEI LUOGHI



CARATTERISTICHE INTERFERENZA

REGIONE	Umbria
PROVINCIA	Perugia
COMUNE	Perugia
ENTE	Amministrazione comunale
TIPOLOGIA	Illuminazione stradale
DENOMINAZIONE	ILL_050


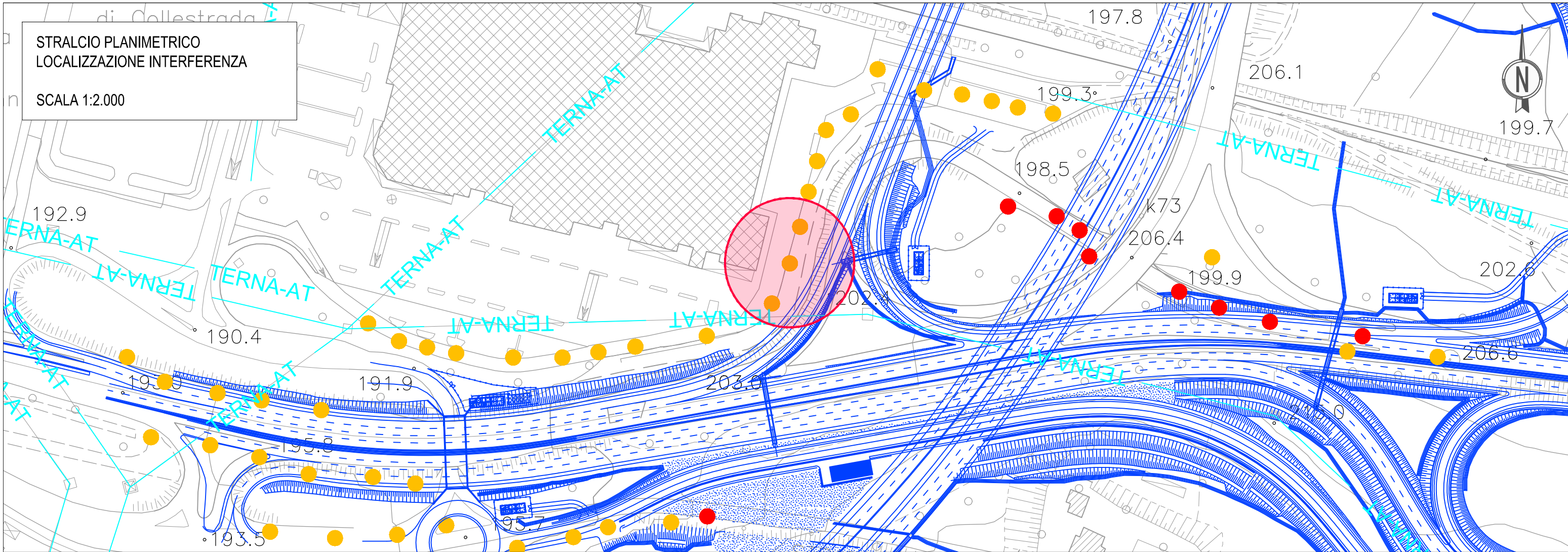
LEGENDA INTERFERENZE

- TERNA-AT Linea elettrica A.T. - Ente gestore TERNA
- ENEL-MT Linea elettrica M.T. - Ente gestore ENEL
- ENEL-BT Linea elettrica aerea B.T. - Ente gestore ENEL
- Individuazione interferenza
- Linea telefonica interrata - Ente gestore TELECOM
- Presidio idraulico di piattaforma
- Palina di sfizio metanodotto
- Palo dell'illuminazione stradale

Note: Trattasi di interferenza della viabilità in progetto con palo d'illuminazione stradale

STRALCIO PLANIMETRICO  
LOCALIZZAZIONE INTERFERENZA

SCALA 1:2.000



STATO DEI LUOGHI



CARATTERISTICHE INTERFERENZA

REGIONE	Umbria
PROVINCIA	Perugia
COMUNE	Perugia
ENTE	Amministrazione comunale
TIPOLOGIA	Illuminazione stradale
DENOMINAZIONE	ILL_051

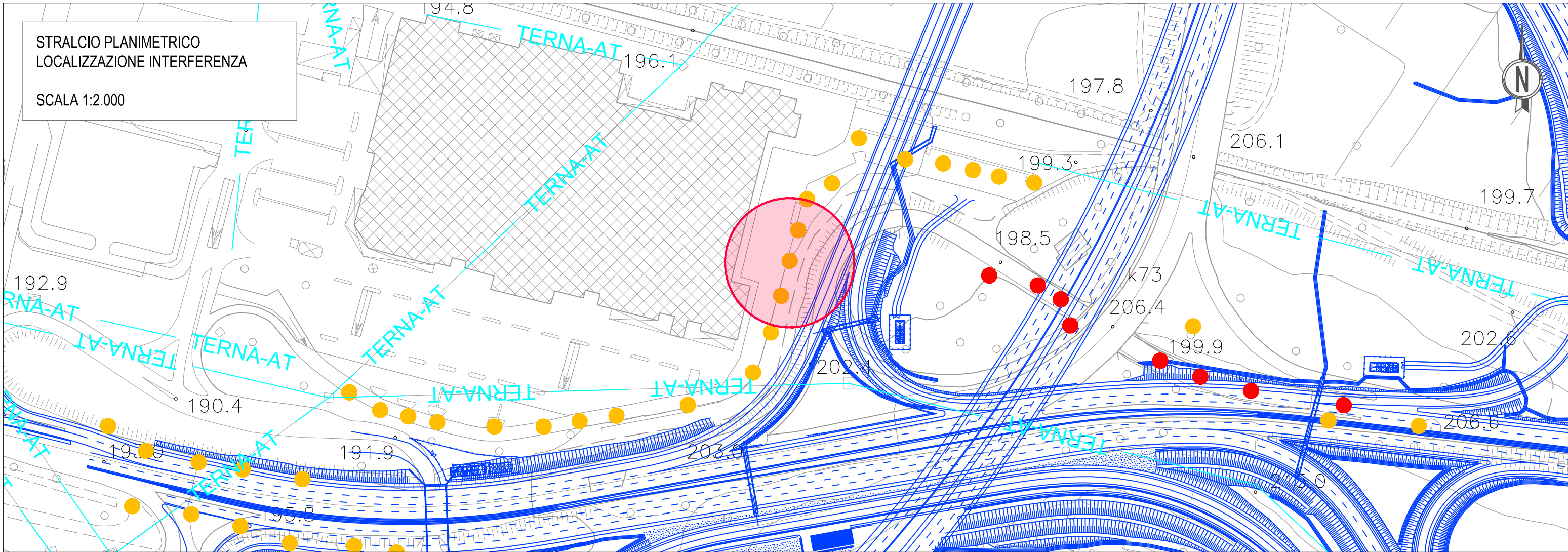
LEGENDA INTERFERENZE

- TERNA-AT Linea elettrica A.T. - Ente gestore TERNA
- ENEL-MT Linea elettrica M.T. - Ente gestore ENEL
- ENEL-BT Linea elettrica aerea B.T. - Ente gestore ENEL
- Individuazione interferenza
- Linea telefonica interrata - Ente gestore TELECOM
- Presidio idraulico di piattaforma
- Palina di sfizio metanodotto
- Palo dell'illuminazione stradale

Note: Trattasi di interferenza della viabilità in progetto con palo d'illuminazione stradale

STRALCIO PLANIMETRICO  
LOCALIZZAZIONE INTERFERENZA

SCALA 1:2.000



STATO DEI LUOGHI



CARATTERISTICHE INTERFERENZA

REGIONE	Umbria
PROVINCIA	Perugia
COMUNE	Perugia
ENTE	Amministrazione comunale
TIPOLOGIA	Illuminazione stradale
DENOMINAZIONE	ILL_052

LEGENDA INTERFERENZE

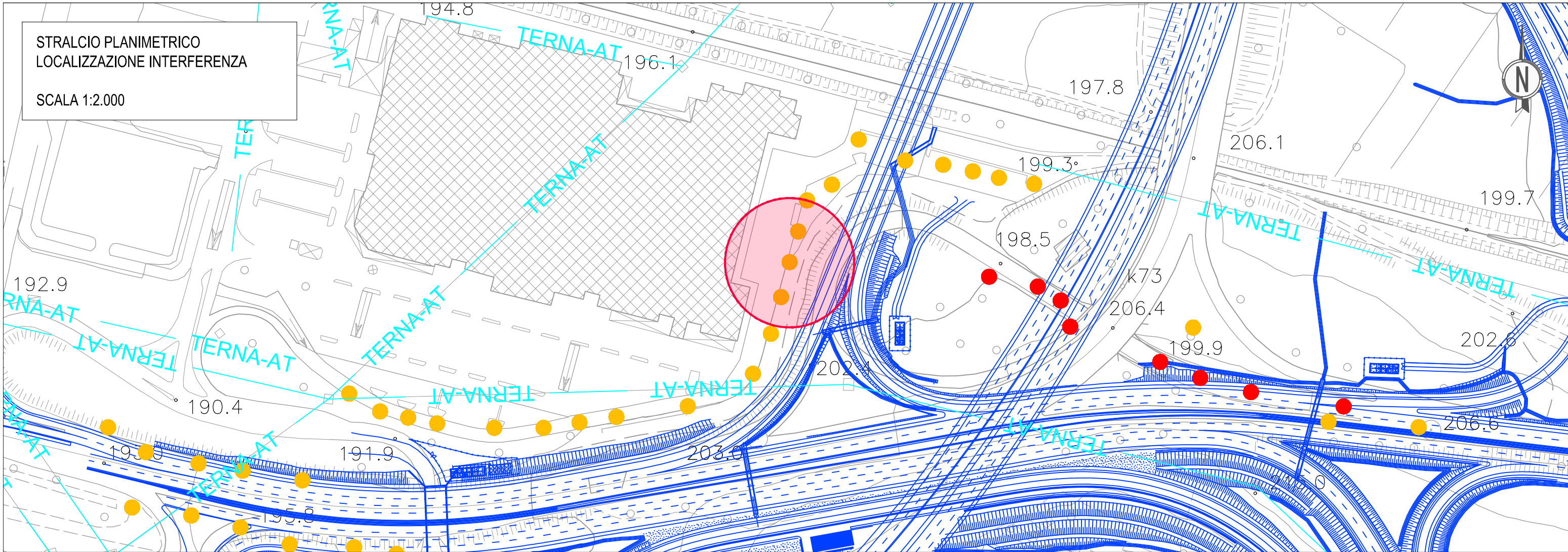
- TERNA-AT Linea elettrica A.T. - Ente gestore TERNA
- ENEL-MT Linea elettrica M.T. - Ente gestore ENEL
- ENEL-BT Linea elettrica aerea B.T. - Ente gestore ENEL
- Individuazione interferenza
- Linea telefonica interrata - Ente gestore TELECOM
- Presidio idraulico di piattaforma
- Palina di sfogo metanodotto
- Palo dell'illuminazione stradale

Note: Trattasi di interferenza della viabilità in progetto con palo d'illuminazione stradale



STRALCIO PLANIMETRICO  
LOCALIZZAZIONE INTERFERENZA

SCALA 1:2.000



STATO DEI LUOGHI



CARATTERISTICHE INTERFERENZA

REGIONE	Umbria
PROVINCIA	Perugia
COMUNE	Perugia
ENTE	Amministrazione comunale
TIPOLOGIA	Illuminazione stradale
DENOMINAZIONE	ILL_053

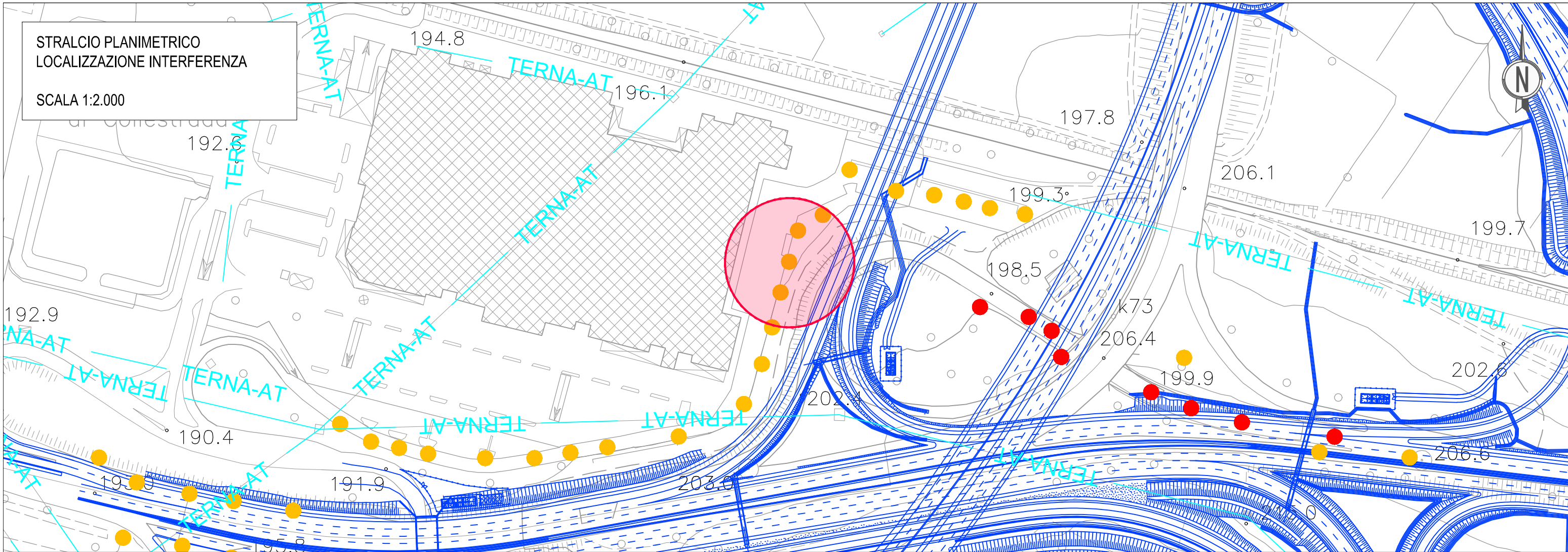
LEGENDA INTERFERENZE

- TERNA-AT Linea elettrica A.T. - Ente gestore TERNA
- ENEL-MT Linea elettrica M.T. - Ente gestore ENEL
- ENEL-BT Linea elettrica aerea B.T. - Ente gestore ENEL
- Individuazione interferenza
- Linea telefonica interrata - Ente gestore TELECOM
- Presidio idraulico di piattaforma
- Palina di sfianto metanodotto
- Palo dell'illuminazione stradale

Note: Non interferisce direttamente con i lavori  
RISOLUZIONE: Nessuna

STRALCIO PLANIMETRICO  
LOCALIZZAZIONE INTERFERENZA

SCALA 1:2.000



STATO DEI LUOGHI



CARATTERISTICHE INTERFERENZA

REGIONE	Umbria
PROVINCIA	Perugia
COMUNE	Perugia
ENTE	Amministrazione comunale
TIPOLOGIA	Illuminazione stradale
DENOMINAZIONE	ILL_054

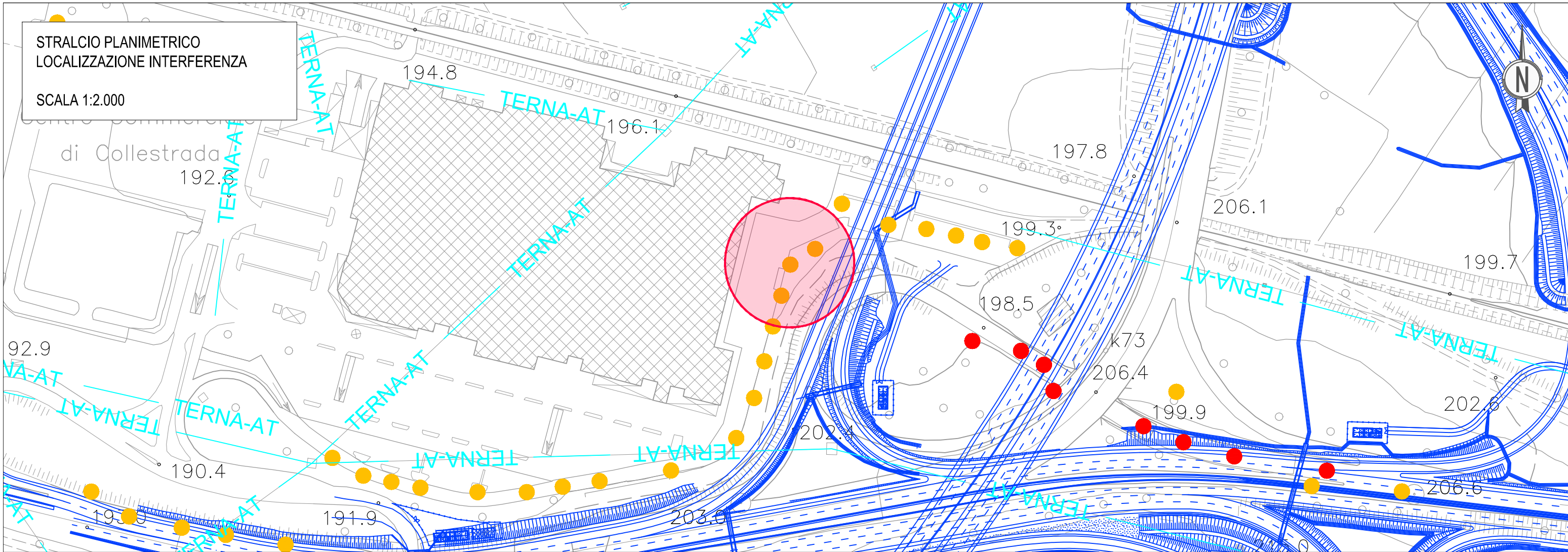
LEGENDA INTERFERENZE

	TERNA-AT	Linea elettrica A.T. - Ente gestore TERNA
	ENEL-MT	Linea elettrica M.T. - Ente gestore ENEL
	ENEL-BT	Linea elettrica aerea B.T. - Ente gestore ENEL
		Individuazione interferenza
		Linea telefonica interrata - Ente gestore TELECOM
		Presidio idraulico di piattaforma
		Palina di sfiato metanodotto
		Palo dell'illuminazione stradale

Note: Non interferisce direttamente con i lavori  
RISOLUZIONE: Nessuna

STRALCIO PLANIMETRICO  
LOCALIZZAZIONE INTERFERENZA

SCALA 1:2.000



STATO DEI LUOGHI



CARATTERISTICHE INTERFERENZA

REGIONE	Umbria
PROVINCIA	Perugia
COMUNE	Perugia
ENTE	Amministrazione comunale
TIPOLOGIA	Illuminazione stradale
DENOMINAZIONE	ILL_055

LEGENDA INTERFERENZE

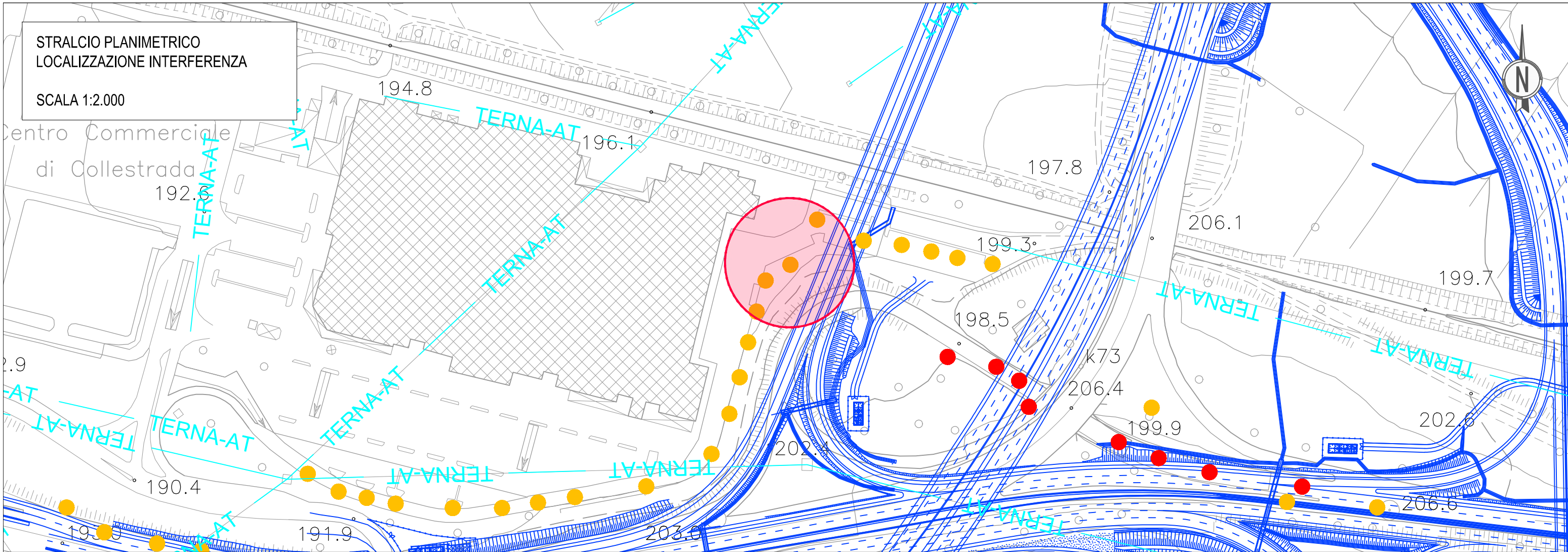
- TERN-AT Linea elettrica A.T. - Ente gestore TERNA
- ENEL-MT Linea elettrica M.T. - Ente gestore ENEL
- ENEL-BT Linea elettrica aerea B.T. - Ente gestore ENEL
- Individuazione interferenza
- Linea telefonica interrata - Ente gestore TELECOM
- Presidio idraulico di piattaforma
- Palina di sfogo metanodotto
- Palo dell'illuminazione stradale

Note: Non interferisce direttamente con i lavori  
RISOLUZIONE: Nessuna

STRALCIO PLANIMETRICO  
LOCALIZZAZIONE INTERFERENZA

SCALA 1:2.000

Centro Commerciale  
di Collestrada



STATO DEI LUOGHI



CARATTERISTICHE INTERFERENZA

REGIONE	Umbria
PROVINCIA	Perugia
COMUNE	Perugia
ENTE	Amministrazione comunale
TIPOLOGIA	Illuminazione stradale
DENOMINAZIONE	ILL_056

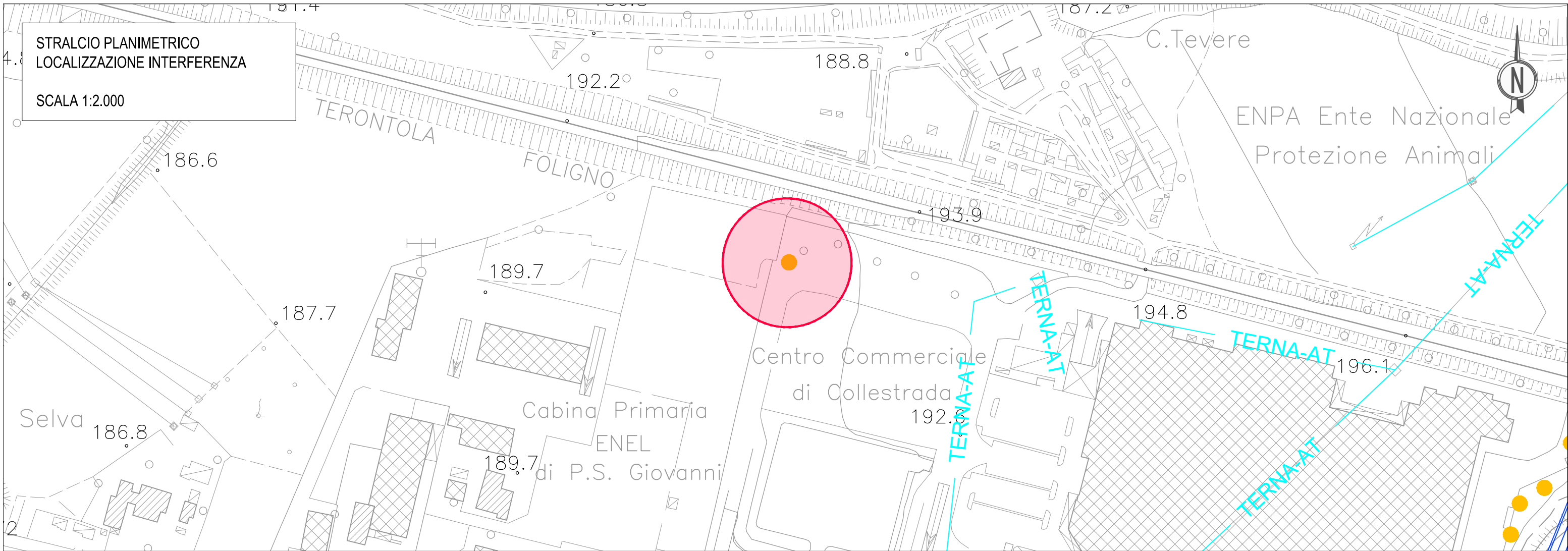
LEGENDA INTERFERENZE

- TERNNA-AT Linea elettrica A.T. - Ente gestore TERNA
- ENEL-MT Linea elettrica M.T. - Ente gestore ENEL
- ENEL-BT Linea elettrica aerea B.T. - Ente gestore ENEL
- Individuazione interferenza
- Linea telefonica interrata - Ente gestore TELECOM
- Presidio idraulico di piattaforma
- Palina di sfogo metanodotto
- Palo dell'illuminazione stradale

Note: Non interferisce direttamente con i lavori  
RISOLUZIONE: Nessuna

STRALCIO PLANIMETRICO  
LOCALIZZAZIONE INTERFERENZA

SCALA 1:2.000



STATO DEI LUOGHI



CARATTERISTICHE INTERFERENZA

REGIONE	Umbria
PROVINCIA	Perugia
COMUNE	Perugia
ENTE	Amministrazione comunale
TIPOLOGIA	Illuminazione stradale
DENOMINAZIONE	ILL_057

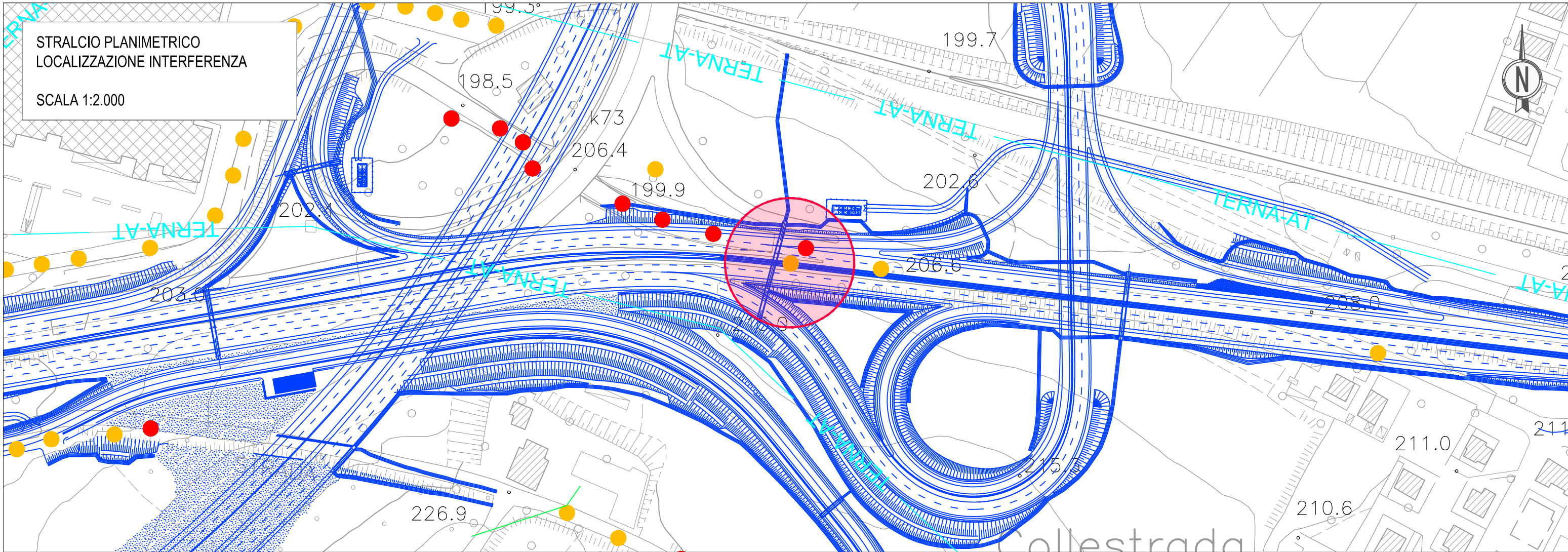
LEGENDA INTERFERENZE

- TERN-A-T Linea elettrica A.T. - Ente gestore TERNA
- ENEL-M-T Linea elettrica M.T. - Ente gestore ENEL
- ENEL-B-T Linea elettrica aerea B.T. - Ente gestore ENEL
- Individuazione interferenza
- Linea telefonica interrata - Ente gestore TELECOM
- Presidio idraulico di piattaforma
- Palina di sfiato metanodotto
- Palo dell'illuminazione stradale

Note: Non interferisce direttamente con i lavori  
RISOLUZIONE: Nessuna

STRALCIO PLANIMETRICO  
LOCALIZZAZIONE INTERFERENZA

SCALA 1:2.000



STATO DEI LUOGHI



CARATTERISTICHE INTERFERENZA

REGIONE	Umbria
PROVINCIA	Perugia
COMUNE	Perugia
ENTE	Amministrazione comunale
TIPOLOGIA	Illuminazione stradale
DENOMINAZIONE	ILL_058

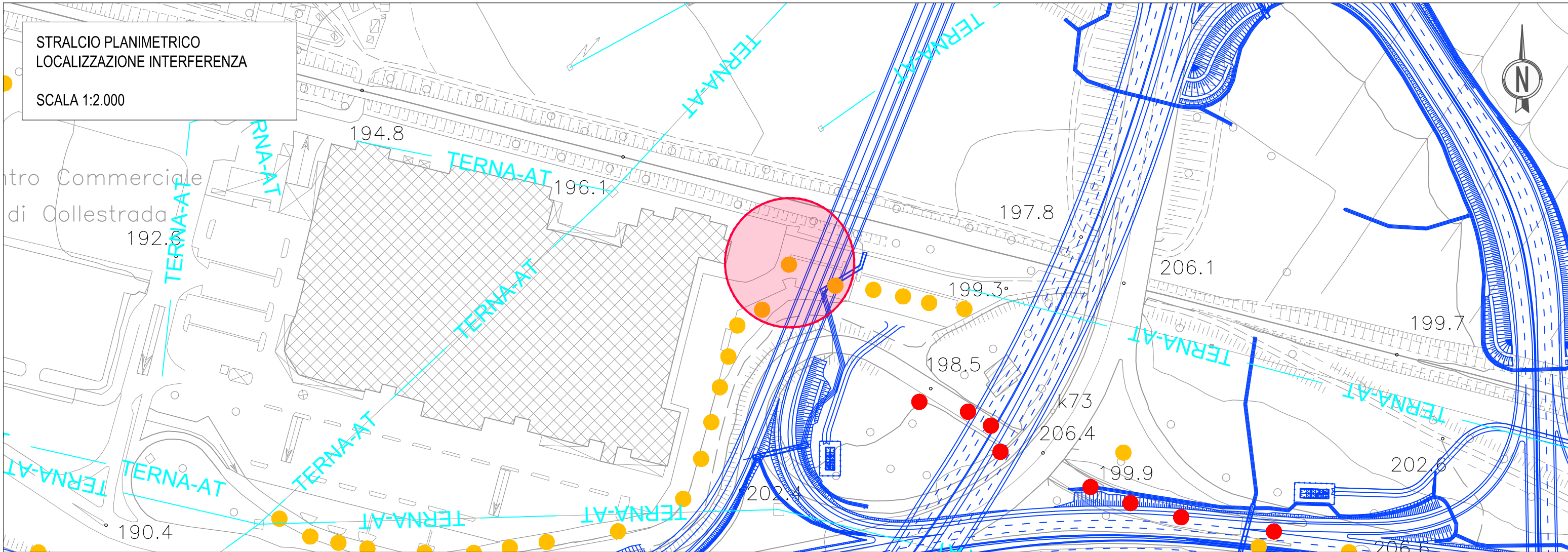
LEGENDA INTERFERENZE

- TERNA-AT Linea elettrica A.T. - Ente gestore TERNA
- ENEL-MT Linea elettrica M.T. - Ente gestore ENEL
- ENEL-BT Linea elettrica aerea B.T. - Ente gestore ENEL
- Individuazione interferenza
- Linea telefonica interrata - Ente gestore TELECOM
- Presidio idraulico di piattaforma
- Palina di sfogo metanodotto
- Palo dell'illuminazione stradale

Note: Non interferisce direttamente con i lavori  
RISOLUZIONE: Nessuna

STRALCIO PLANIMETRICO  
LOCALIZZAZIONE INTERFERENZA

SCALA 1:2.000











STATO DEI LUOGHI



CARATTERISTICHE INTERFERENZA

REGIONE	Umbria
PROVINCIA	Perugia
COMUNE	Perugia
ENTE	Amministrazione comunale
TIPOLOGIA	Illuminazione stradale
DENOMINAZIONE	ILL_059

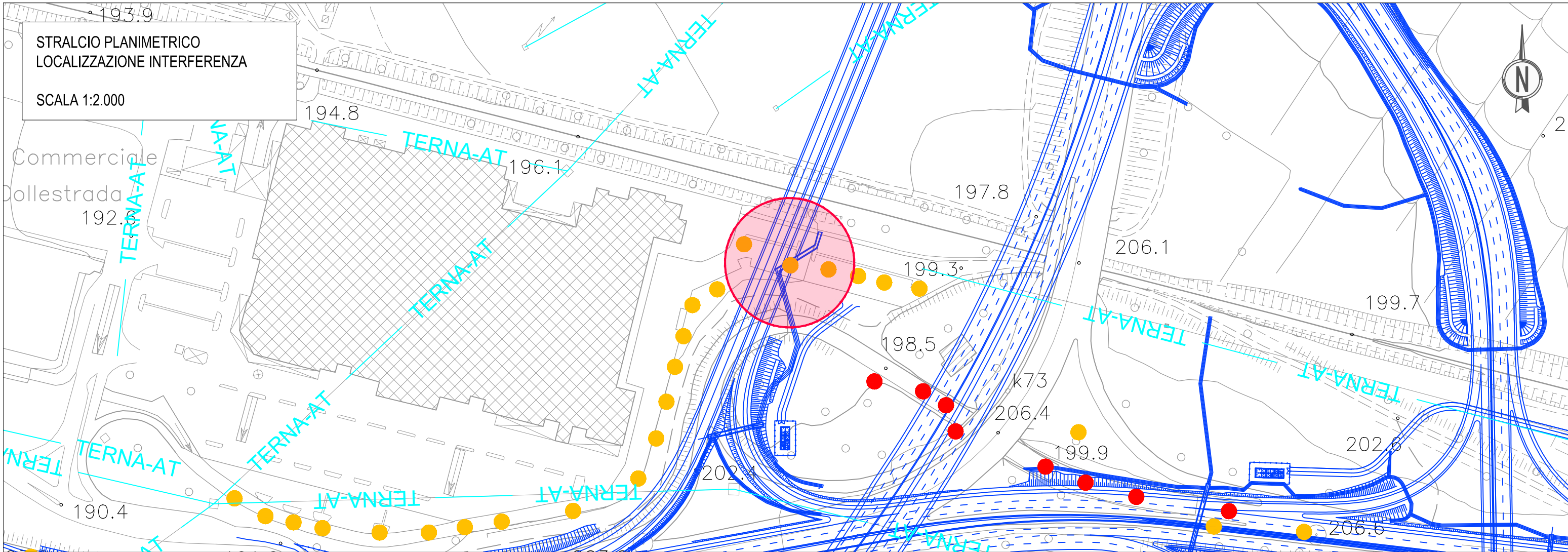
LEGENDA INTERFERENZE

	TERNA-AT	Linea elettrica A.T. - Ente gestore TERNA
	ENEL-MT	Linea elettrica M.T. - Ente gestore ENEL
	ENEL-BT	Linea elettrica aerea B.T. - Ente gestore ENEL
		Individuazione interferenza
		Linea telefonica interrata - Ente gestore TELECOM
		Presidio idraulico di piattaforma
		Palina di sfianto metanodotto
		Palo dell'illuminazione stradale

Note: Non interferisce direttamente con i lavori  
RISOLUZIONE: Nessuna

STRALCIO PLANIMETRICO  
LOCALIZZAZIONE INTERFERENZA









SCALA 1:2.000



STATO DEI LUOGHI



CARATTERISTICHE INTERFERENZA	
REGIONE	Umbria
PROVINCIA	Perugia
COMUNE	Perugia
ENTE	Amministrazione comunale
TIPOLOGIA	Illuminazione stradale
DENOMINAZIONE	ILL_060

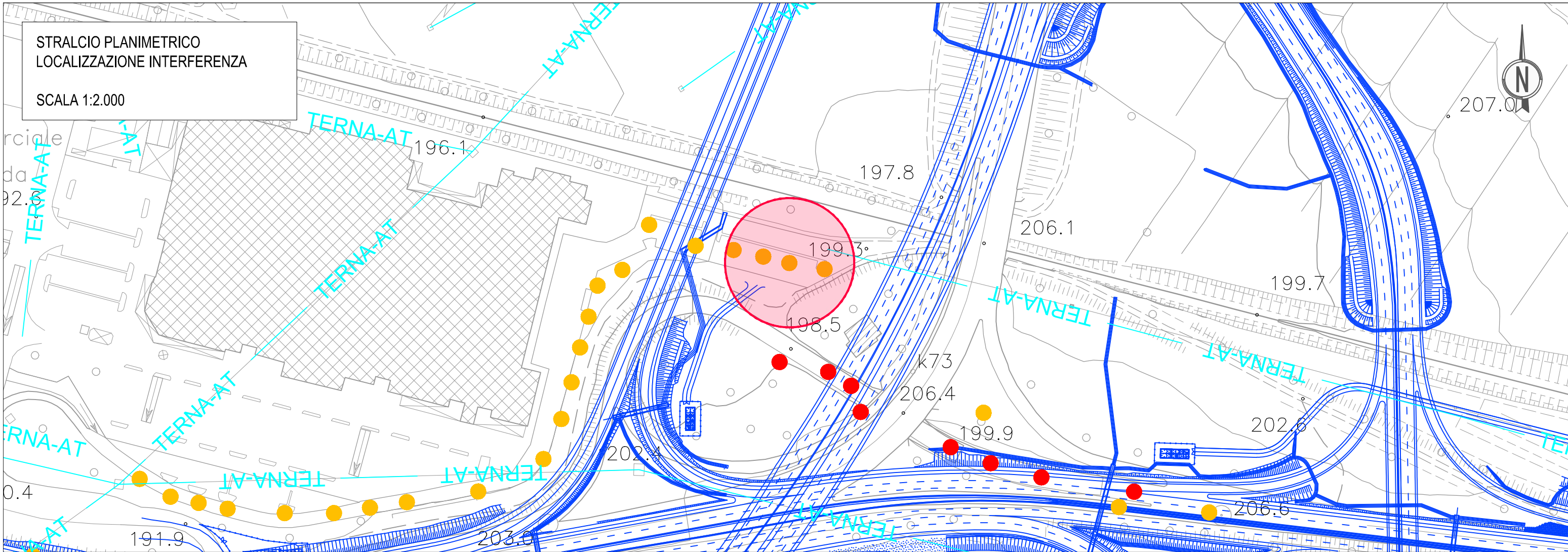
LEGENDA INTERFERENZE	
	Linea elettrica A.T. - Ente gestore TERNA
	Linea elettrica M.T. - Ente gestore ENEL
	Linea elettrica aerea B.T. - Ente gestore ENEL
	Individuazione interferenza
	Linea telefonica interrata - Ente gestore TELECOM
	Presidio idraulico di piattaforma
	Palina di sfiato metanodotto
	Palo dell'illuminazione stradale

Note: Trattasi di interferenza della viabilità in progetto con palo d'illuminazione stradale  
RISOLUZIONE: spostamento del palo



STRALCIO PLANIMETRICO  
LOCALIZZAZIONE INTERFERENZA









SCALA 1:2.000



STATO DEI LUOGHI



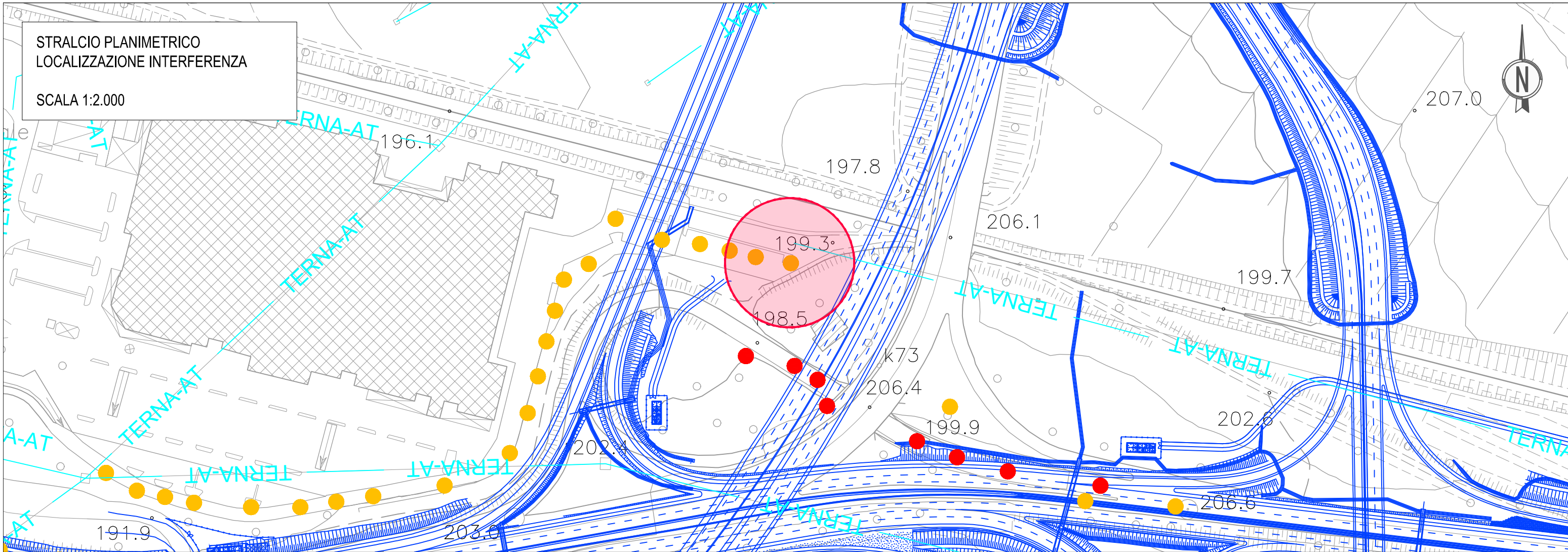
CARATTERISTICHE INTERFERENZA	
REGIONE	Umbria
PROVINCIA	Perugia
COMUNE	Perugia
ENTE	Amministrazione comunale
TIPOLOGIA	Illuminazione stradale
DENOMINAZIONE	ILL_061

LEGENDA INTERFERENZE	
	Linea elettrica A.T. - Ente gestore TERNA
	Linea elettrica M.T. - Ente gestore ENEL
	Linea elettrica aerea B.T. - Ente gestore ENEL
	Individuazione interferenza
	Linea telefonica interrata - Ente gestore TELECOM
	Presidio idraulico di piattaforma
	Palina di sfogo metanodotto
	Palo dell'illuminazione stradale

Note: Non interferisce direttamente con i lavori  
RISOLUZIONE: Nessuna

STRALCIO PLANIMETRICO  
LOCALIZZAZIONE INTERFERENZA

SCALA 1:2.000



STATO DEI LUOGHI



CARATTERISTICHE INTERFERENZA

REGIONE	Umbria
PROVINCIA	Perugia
COMUNE	Perugia
ENTE	Amministrazione comunale
TIPOLOGIA	Illuminazione stradale
DENOMINAZIONE	ILL_062

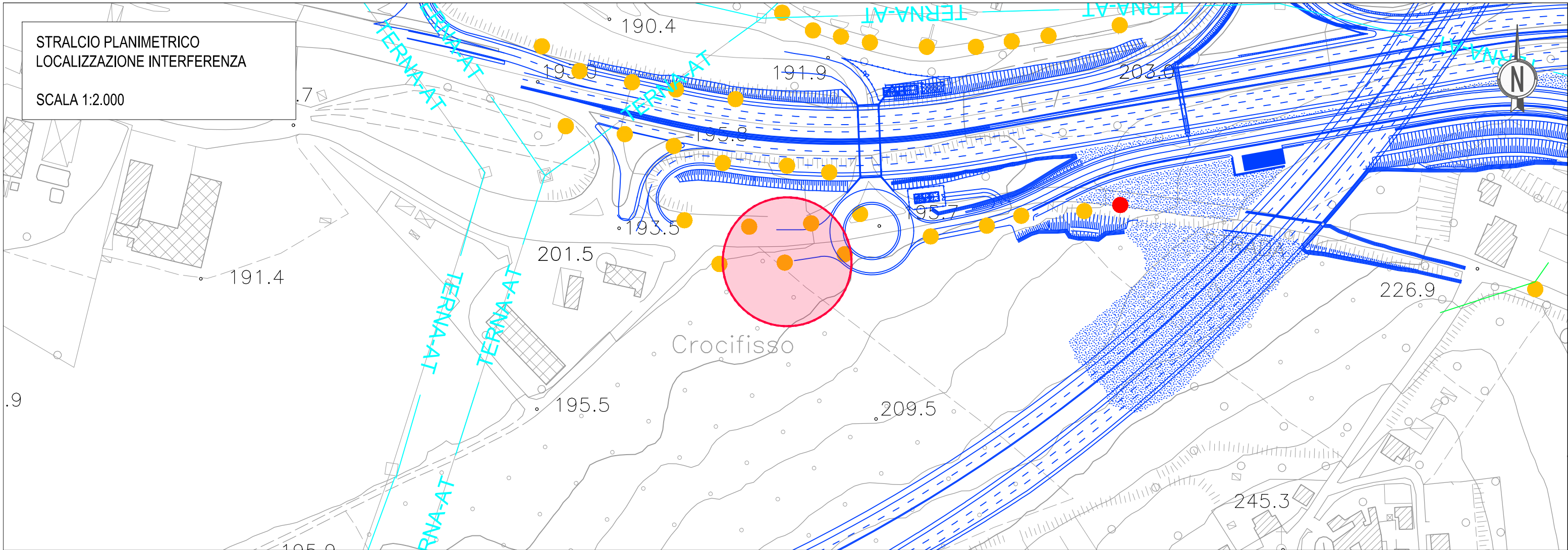
LEGENDA INTERFERENZE

- TERNNA-AT Linea elettrica A.T. - Ente gestore TERNA
- ENEL-MT Linea elettrica M.T. - Ente gestore ENEL
- ENEL-BT Linea elettrica aerea B.T. - Ente gestore ENEL
- Individuazione interferenza
- Linea telefonica interrata - Ente gestore TELECOM
- Presidio idraulico di piattaforma
- Palina di sfogo metanodotto
- Palo dell'illuminazione stradale

Note: Non interferisce direttamente con i lavori  
RISOLUZIONE: Nessuna

STRALCIO PLANIMETRICO  
LOCALIZZAZIONE INTERFERENZA

SCALA 1:2.000



STATO DEI LUOGHI



CARATTERISTICHE INTERFERENZA

REGIONE	Umbria
PROVINCIA	Perugia
COMUNE	Perugia
ENTE	Amministrazione comunale
TIPOLOGIA	Illuminazione stradale
DENOMINAZIONE	ILL_063

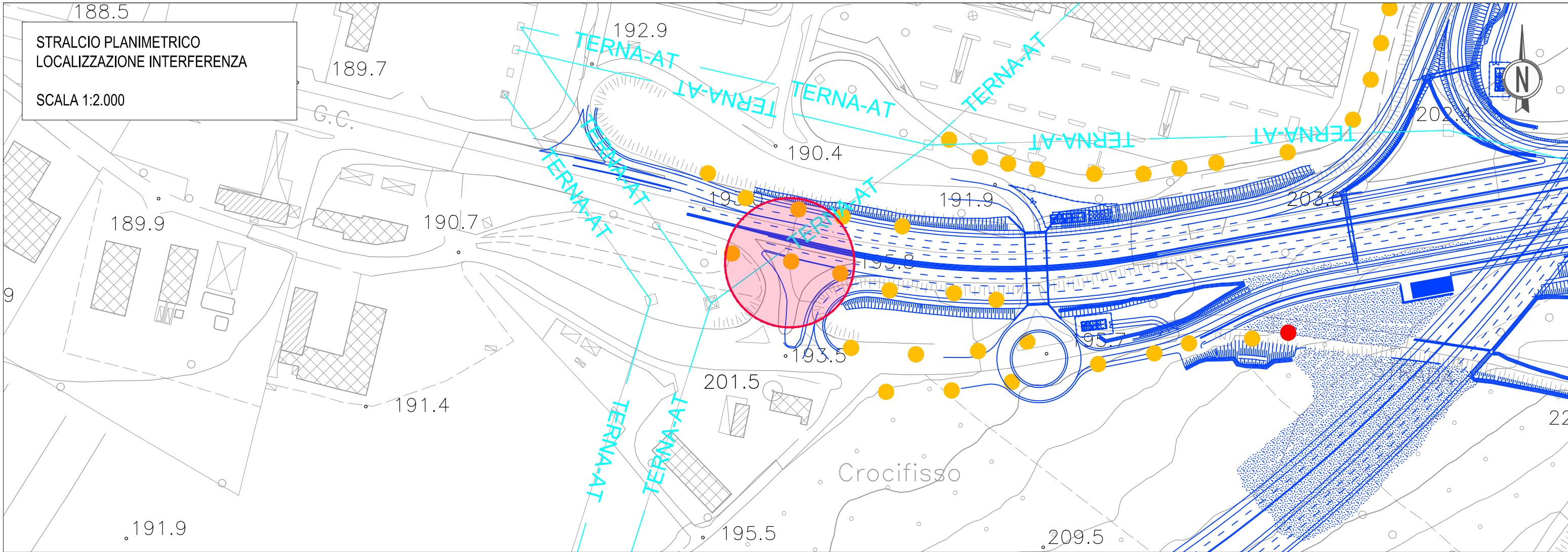
LEGENDA INTERFERENZE

	Linea elettrica A.T. - Ente gestore TERNA
	Linea elettrica M.T. - Ente gestore ENEL
	Linea elettrica aerea B.T. - Ente gestore ENEL
	Individuazione interferenza
	Linea telefonica interrata - Ente gestore TELECOM
	Presidio idraulico di piattaforma
	Palina di sfiato metanodotto
	Palo dell'illuminazione stradale

Note: Non interferisce direttamente con i lavori  
RISOLUZIONE: Nessuna

STRALCIO PLANIMETRICO  
LOCALIZZAZIONE INTERFERENZA

SCALA 1:2.000



STATO DEI LUOGHI



CARATTERISTICHE INTERFERENZA

REGIONE	Umbria
PROVINCIA	Perugia
COMUNE	Perugia
ENTE	Amministrazione comunale
TIPOLOGIA	Illuminazione stradale
DENOMINAZIONE	ILL_064

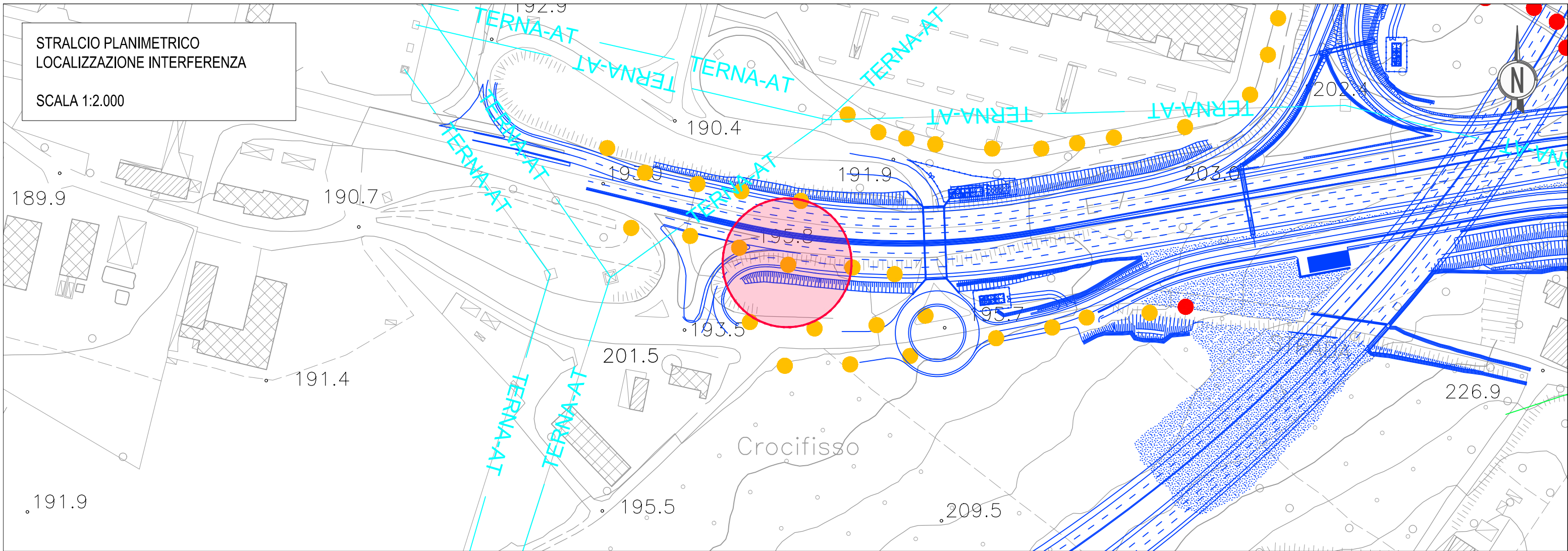
LEGENDA INTERFERENZE

- TERN-AT Linea elettrica A.T. - Ente gestore TERNA
- ENEL-MT Linea elettrica M.T. - Ente gestore ENEL
- ENEL-BT Linea elettrica aerea B.T. - Ente gestore ENEL
- Individuazione interferenza
- Linea telefonica interrata - Ente gestore TELECOM
- Presidio idraulico di piattaforma
- Palina di sfogo metanodotto
- Palo dell'illuminazione stradale

Note: Non interferisce direttamente con i lavori  
RISOLUZIONE: Nessuna

STRALCIO PLANIMETRICO  
LOCALIZZAZIONE INTERFERENZA

SCALA 1:2.000



STATO DEI LUOGHI



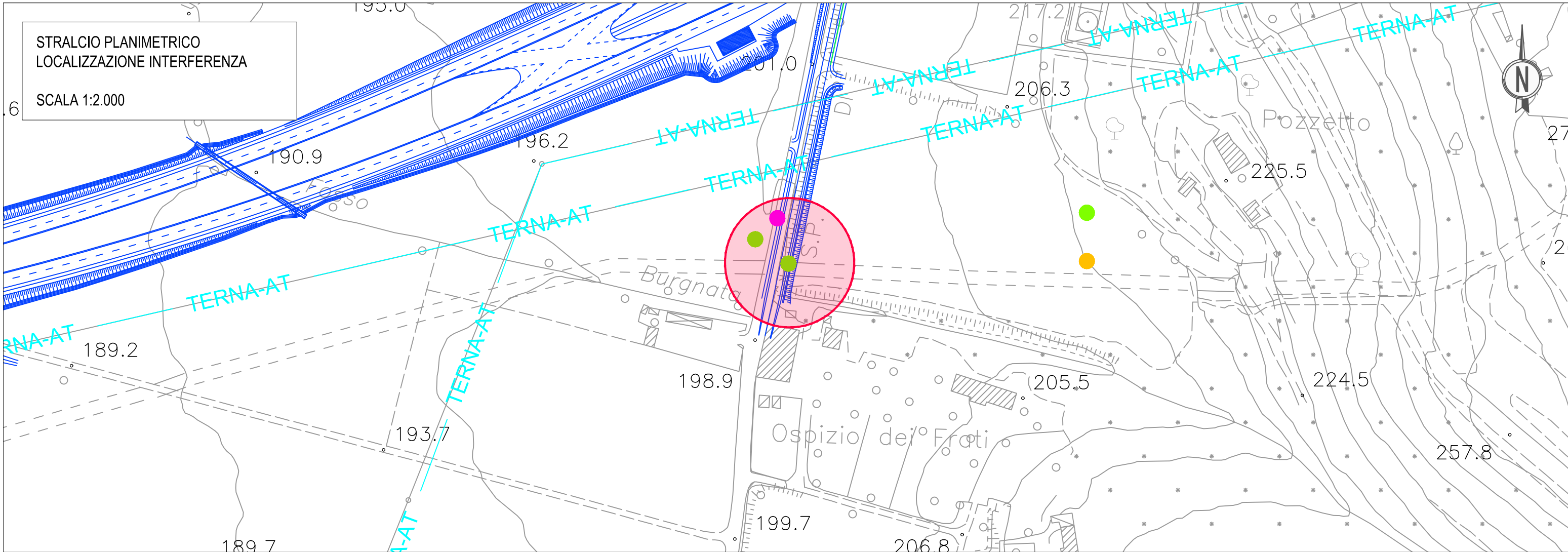
CARATTERISTICHE INTERFERENZA

REGIONE	Umbria
PROVINCIA	Perugia
COMUNE	Perugia
ENTE	Amministrazione comunale
TIPOLOGIA	Illuminazione stradale
DENOMINAZIONE	ILL_065

LEGENDA INTERFERENZE

- TERN-A-T Linea elettrica A.T. - Ente gestore TERNA
- ENEL-M-T Linea elettrica M.T. - Ente gestore ENEL
- ENEL-B-T Linea elettrica aerea B.T. - Ente gestore ENEL
- Individuazione interferenza
- Linea telefonica interrata - Ente gestore TELECOM
- Presidio idraulico di piattaforma
- Palina di sfogo metanodotto
- Palo dell'illuminazione stradale

Note: Non interferisce direttamente con i lavori  
RISOLUZIONE: Nessuna



STRALCIO PLANIMETRICO  
LOCALIZZAZIONE INTERFERENZA

SCALA 1:2.000

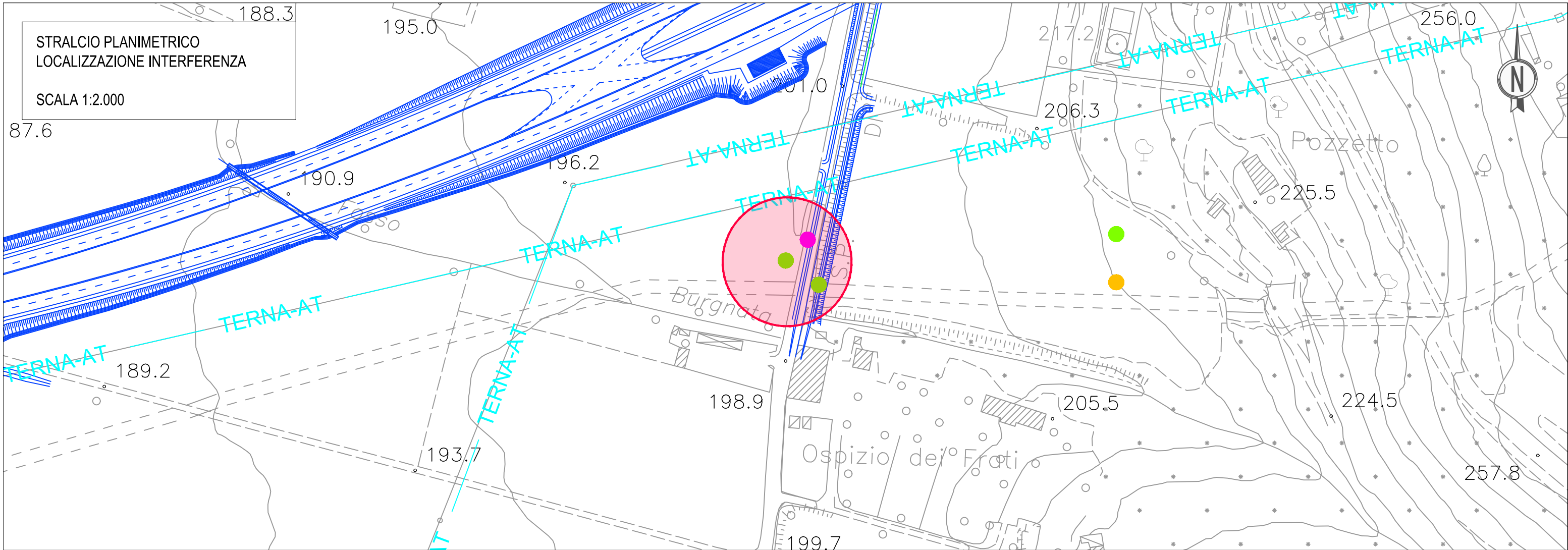


STATO DEI LUOGHI

CARATTERISTICHE INTERFERENZA	
REGIONE	Umbria
PROVINCIA	Perugia
COMUNE	Perugia
ENTE	Zi Rete Gas S.p.a
TIPOLOGIA	Segnalazione metanodotto
DENOMINAZIONE	GAS_001

LEGENDA INTERFERENZE	
	Linea elettrica A.T. - Ente gestore TERNA
	Linea elettrica M.T. - Ente gestore ENEL
	Linea elettrica aerea B.T. - Ente gestore ENEL
	Individuazione interferenza
	Linea telefonica interrata - Ente gestore TELECOM
	Presidio idraulico di piattaforma
	Palina di sfogo metanodotto
	Palo dell'illuminazione stradale

Note: Trattasi di interferenza della viabilità in progetto con un metanodotto interrato che si in attraversamento rispetto al tracciato di progetto  
RISOLUZIONE: riquotatura altimetrica del gasdotto



STRALCIO PLANIMETRICO  
LOCALIZZAZIONE INTERFERENZA  
SCALA 1:2.000

STATO DEI LUOGHI



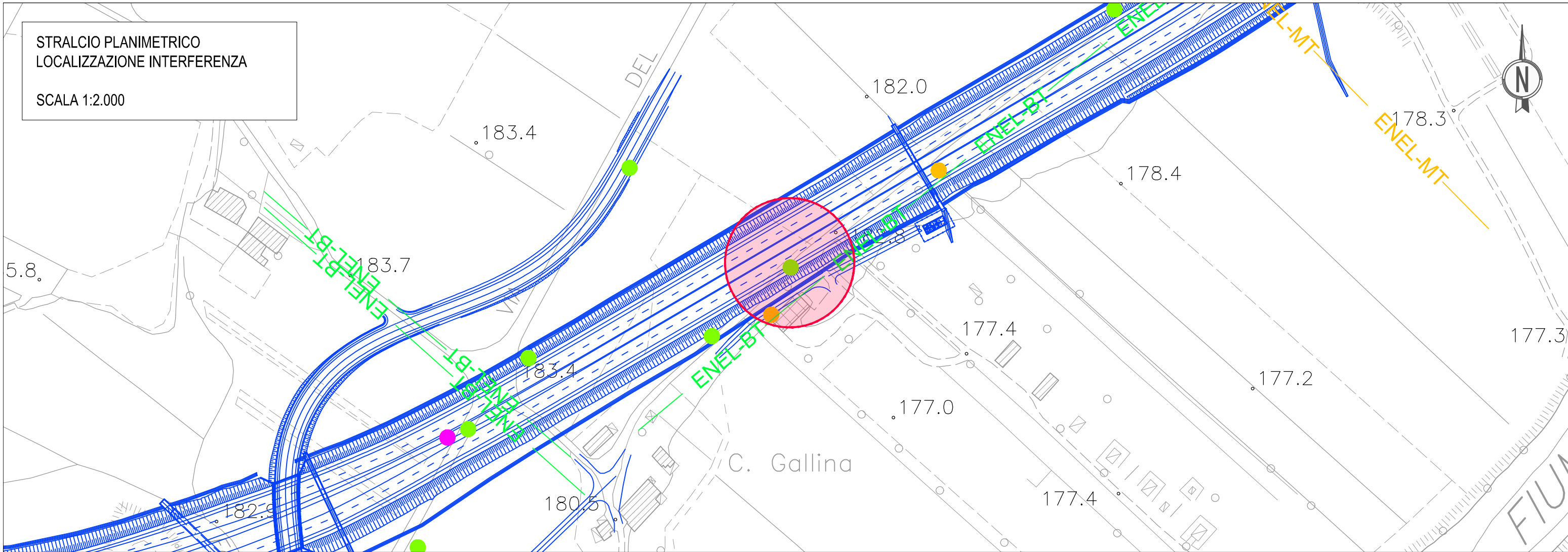
CARATTERISTICHE INTERFERENZA	
REGIONE	Umbria
PROVINCIA	Perugia
COMUNE	Perugia
ENTE	Zi Rete Gas S.p.a
TIPOLOGIA	Palina di sfiato metanodotto
DENOMINAZIONE	GAS_002

LEGENDA INTERFERENZE	
	Linea elettrica A.T. - Ente gestore TERNA
	Linea elettrica M.T. - Ente gestore ENEL
	Linea elettrica aerea B.T. - Ente gestore ENEL
	Individuazione interferenza
	Linea telefonica interrata - Ente gestore TELECOM
	Presidio idraulico di piattaforma
	Palina di sfiato metanodotto
	Palo dell'illuminazione stradale

Note: Trattasi di interferenza della viabilità in progetto con un metanodotto interrato che si in attraversamento rispetto al tracciato di progetto  
RISOLUZIONE: riquotatura altimetrica del gasdotto

STRALCIO PLANIMETRICO  
LOCALIZZAZIONE INTERFERENZA

SCALA 1:2.000



STATO DEI LUOGHI



CARATTERISTICHE INTERFERENZA

REGIONE	Umbria
PROVINCIA	Perugia
COMUNE	Perugia
ENTE	Zi Rete Gas S.p.a
TIPOLOGIA	Segnalazione metanodotto
DENOMINAZIONE	GAS_003

LEGENDA INTERFERENZE

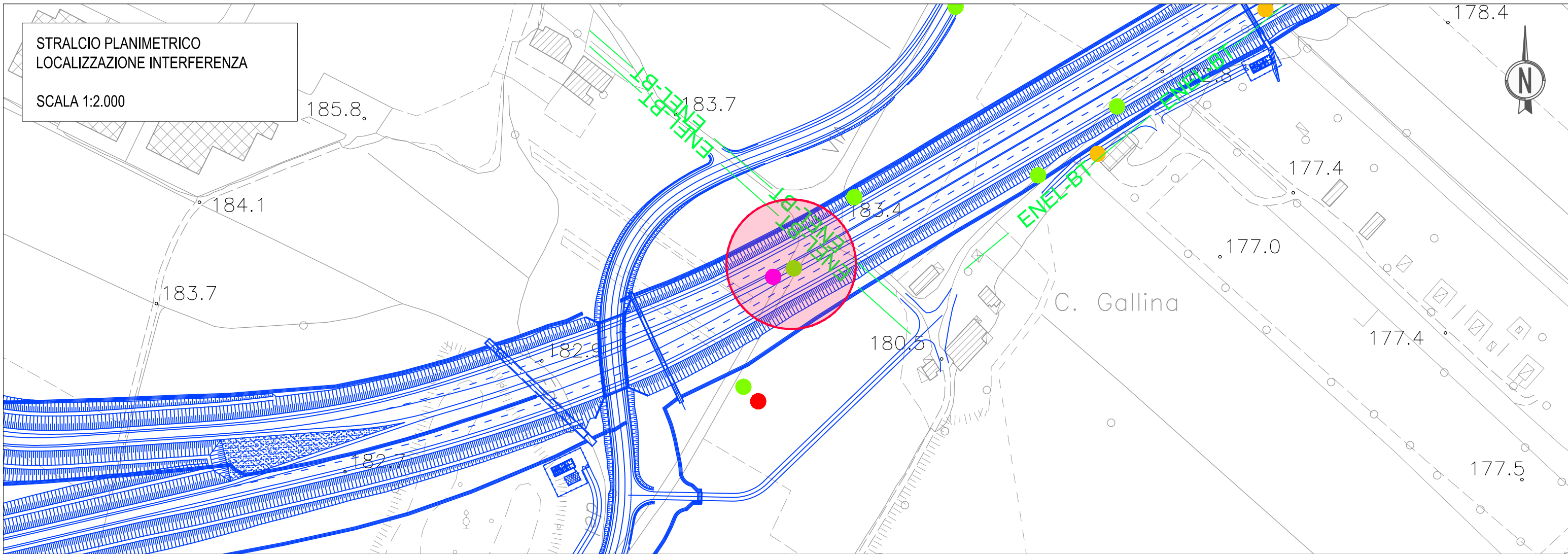
- TERNA-AT Linea elettrica A.T. - Ente gestore TERNA
- ENEL-MT Linea elettrica M.T. - Ente gestore ENEL
- ENEL-BT Linea elettrica aerea B.T. - Ente gestore ENEL
- Individuazione interferenza
- Linea telefonica interrata - Ente gestore TELECOM
- Presidio idraulico di piattaforma
- Palina di sfizio metanodotto
- Palo dell'illuminazione stradale

Note: Trattasi di interferenza della viabilità in progetto con un metanodotto interrato che si sviluppa in parallelismo rispetto al tracciato di progetto  
RISOLUZIONE: riquotatura altimetrica del gasdotto



STRALCIO PLANIMETRICO  
LOCALIZZAZIONE INTERFERENZA

SCALA 1:2.000



STATO DEI LUOGHI



CARATTERISTICHE INTERFERENZA

REGIONE	Umbria
PROVINCIA	Perugia
COMUNE	Perugia
ENTE	Zi Rete Gas S.p.a
TIPOLOGIA	Segnalazione metanodotto
DENOMINAZIONE	GAS_004

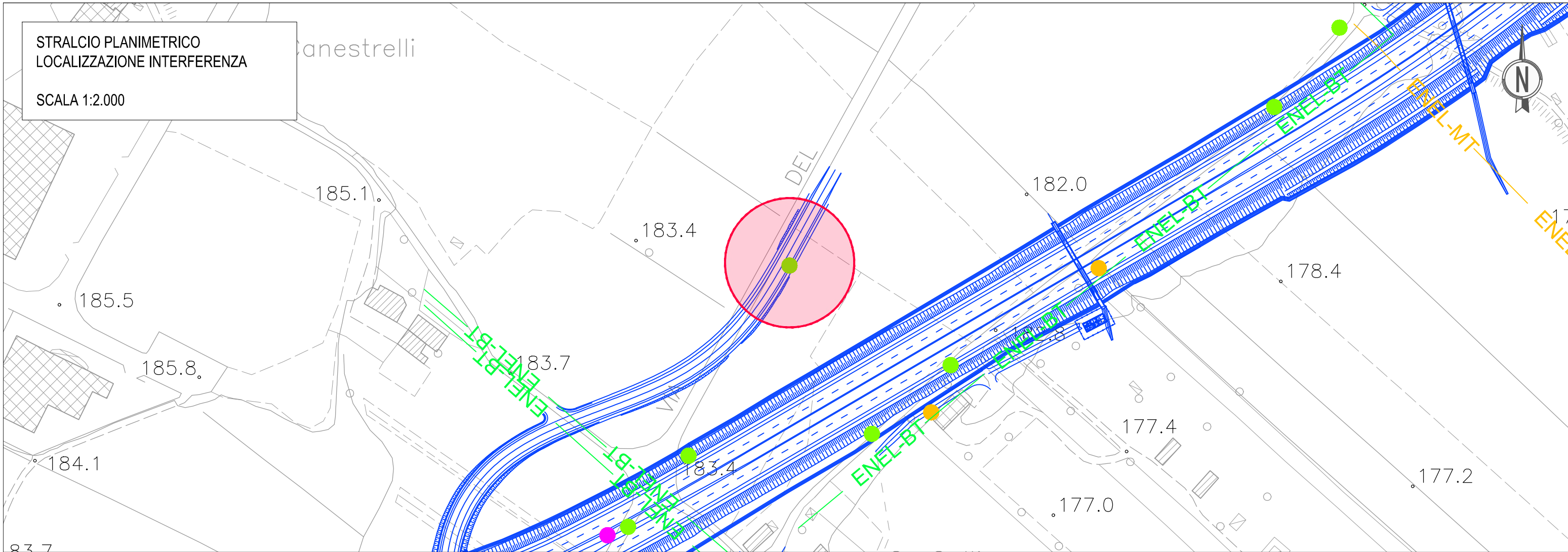
LEGENDA INTERFERENZE

- Terna-AT Linea elettrica A.T. - Ente gestore TERNA
- Enel-MT Linea elettrica M.T. - Ente gestore ENEL
- Enel-BT Linea elettrica aerea B.T. - Ente gestore ENEL
- Individuazione interferenza
- Linea telefonica interrata - Ente gestore TELECOM
- Presidio idraulico di piattaforma
- Palina di sfogo metanodotto
- Palo dell'illuminazione stradale

Note: Trattasi di interferenza della viabilità in progetto con un metanodotto interrato  
RISOLUZIONE: spostamento del gasdotto

STRALCIO PLANIMETRICO  
LOCALIZZAZIONE INTERFERENZA

SCALA 1:2.000



STATO DEI LUOGHI



CARATTERISTICHE INTERFERENZA

REGIONE	Umbria
PROVINCIA	Perugia
COMUNE	Perugia
ENTE	Zi Rete Gas S.p.a
TIPOLOGIA	Segnalazione metanodotto
DENOMINAZIONE	GAS_005

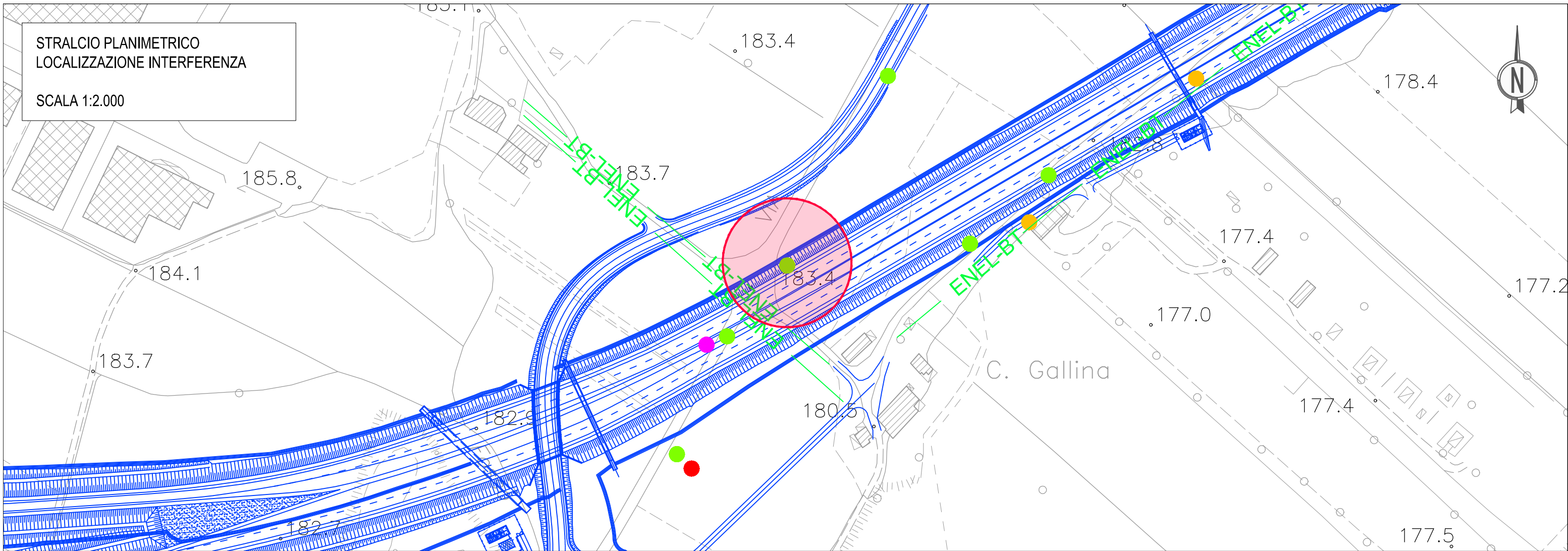
LEGENDA INTERFERENZE

- Terna-AT Linea elettrica A.T. - Ente gestore TERNA
- Enel-MT Linea elettrica M.T. - Ente gestore ENEL
- Enel-BT Linea elettrica aerea B.T. - Ente gestore ENEL
- Individuazione interferenza
- Linea telefonica interrata - Ente gestore TELECOM
- Presidio idraulico di piattaforma
- Palina di sfogo metanodotto
- Palo dell'illuminazione stradale

Note: Trattasi di un metanodotto interrato come si evince dalla palina di segnalazione  
RISOLUZIONE: nessuna

STRALCIO PLANIMETRICO  
LOCALIZZAZIONE INTERFERENZA

SCALA 1:2.000



STATO DEI LUOGHI



CARATTERISTICHE INTERFERENZA

REGIONE	Umbria
PROVINCIA	Perugia
COMUNE	Perugia
ENTE	Zi Rete Gas S.p.a
TIPOLOGIA	Segnalazione metanodotto
DENOMINAZIONE	GAS_006

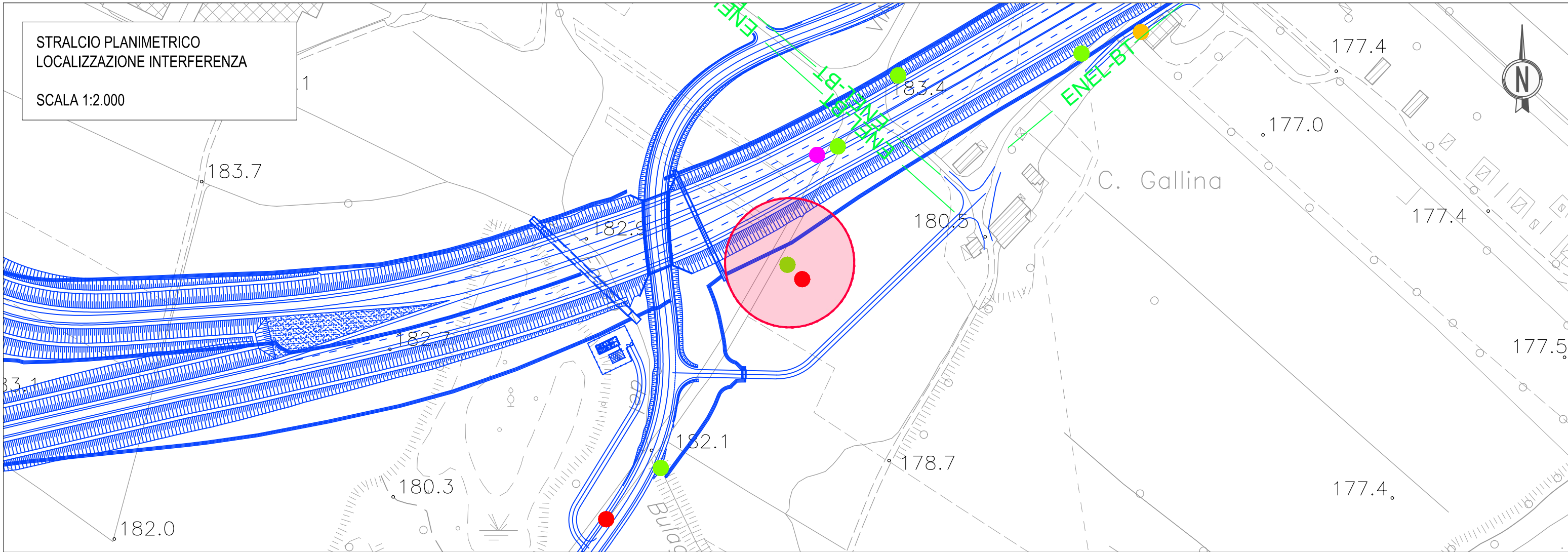
LEGENDA INTERFERENZE

- Terna-AT Linea elettrica A.T. - Ente gestore TERNA
- Enel-MT Linea elettrica M.T. - Ente gestore ENEL
- Enel-BT Linea elettrica aerea B.T. - Ente gestore ENEL
- Individuazione interferenza
- Linea telefonica interrata - Ente gestore TELECOM
- Presidio idraulico di piattaforma
- Palina di sfiato metanodotto
- Palo dell'illuminazione stradale

Note: Trattasi di interferenza della viabilità in progetto con un metanodotto interrato come si evince dalla palina di segnalazione  
RISOLUZIONE: Spostamento del gasdotto

STRALCIO PLANIMETRICO  
LOCALIZZAZIONE INTERFERENZA

SCALA 1:2.000



STATO DEI LUOGHI



CARATTERISTICHE INTERFERENZA

REGIONE	Umbria
PROVINCIA	Perugia
COMUNE	Perugia
ENTE	Zi Rete Gas S.p.a
TIPOLOGIA	Segnalazione metanodotto
DENOMINAZIONE	GAS_007

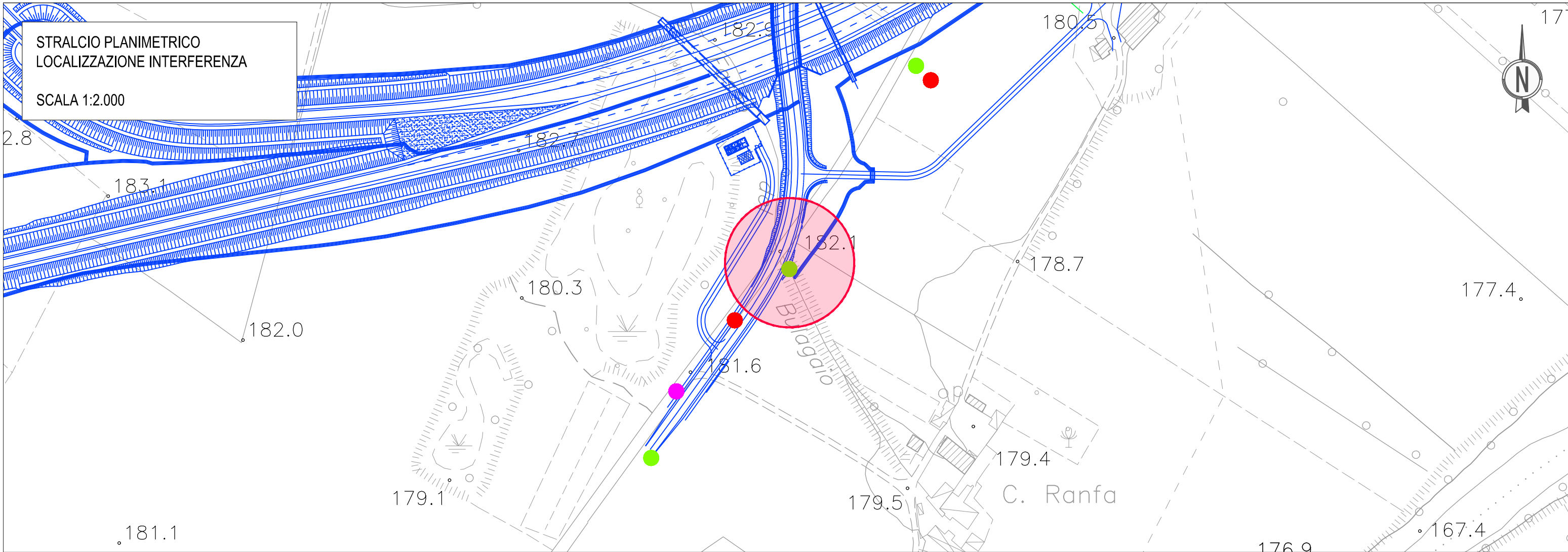
LEGENDA INTERFERENZE

- Terna-AT Linea elettrica A.T. - Ente gestore TERNA
- Enel-MT Linea elettrica M.T. - Ente gestore ENEL
- Enel-BT Linea elettrica aerea B.T. - Ente gestore ENEL
- Individuazione interferenza
- Linea telefonica interrata - Ente gestore TELECOM
- Presidio idraulico di piattaforma
- Palina di sfiato metanodotto
- Palo dell'illuminazione stradale

Note: Trattasi di un metanodotto interrato come si evince dalla palina di segnalazione  
RISOLUZIONE: nessuna in quanto non interferisce direttamente con i lavori in progetto

STRALCIO PLANIMETRICO  
LOCALIZZAZIONE INTERFERENZA

SCALA 1:2.000



STATO DEI LUOGHI



CARATTERISTICHE INTERFERENZA

REGIONE	Umbria
PROVINCIA	Perugia
COMUNE	Perugia
ENTE	Zi Rete Gas S.p.a
TIPOLOGIA	Segnalazione metanodotto
DENOMINAZIONE	GAS_008

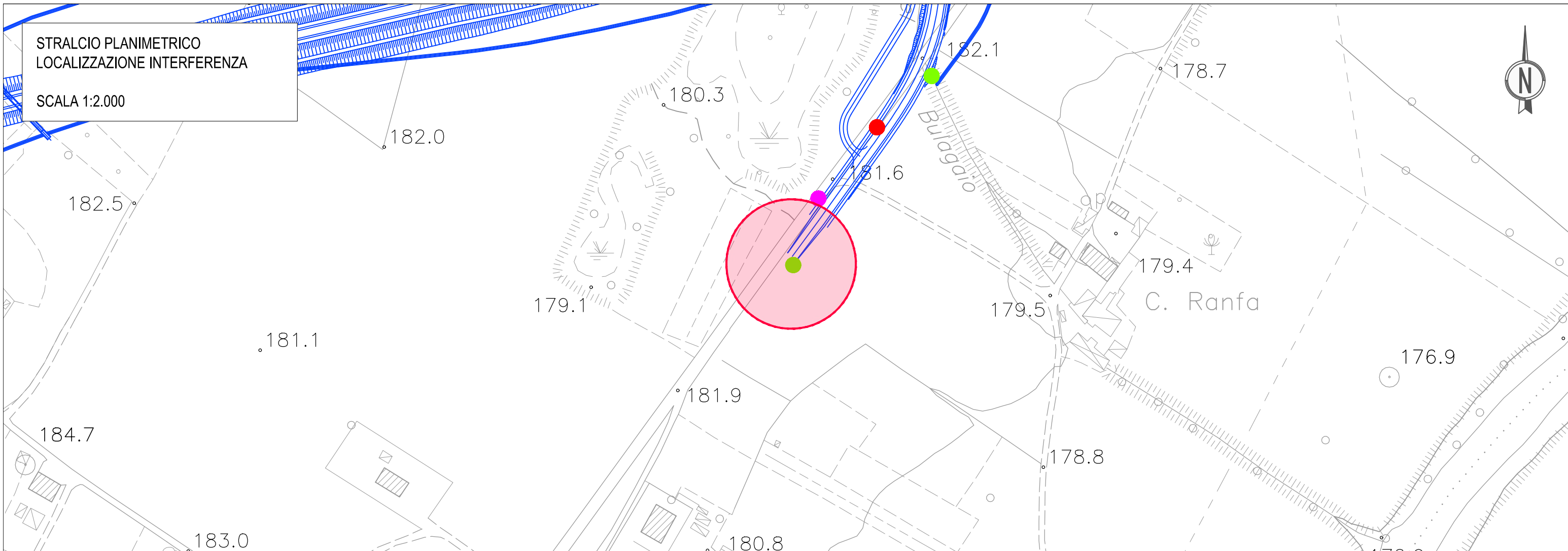
LEGENDA INTERFERENZE

- TERN-AT — Linea elettrica A.T. - Ente gestore TERNA
- ENEL-MT — Linea elettrica M.T. - Ente gestore ENEL
- ENEL-BT — Linea elettrica aerea B.T. - Ente gestore ENEL
- Individuazione interferenza
- Linea telefonica interrata - Ente gestore TELECOM
- Presidio idraulico di piattaforma
- Palina di sfriato metanodotto
- Palo dell'illuminazione stradale

Note: Trattasi di un metanodotto interrato come si evince dalla palina di segnalazione  
RISOLUZIONE: nessuna in quanto non interferisce direttamente con i lavori in progetto

STRALCIO PLANIMETRICO  
LOCALIZZAZIONE INTERFERENZA

SCALA 1:2.000



STATO DEI LUOGHI



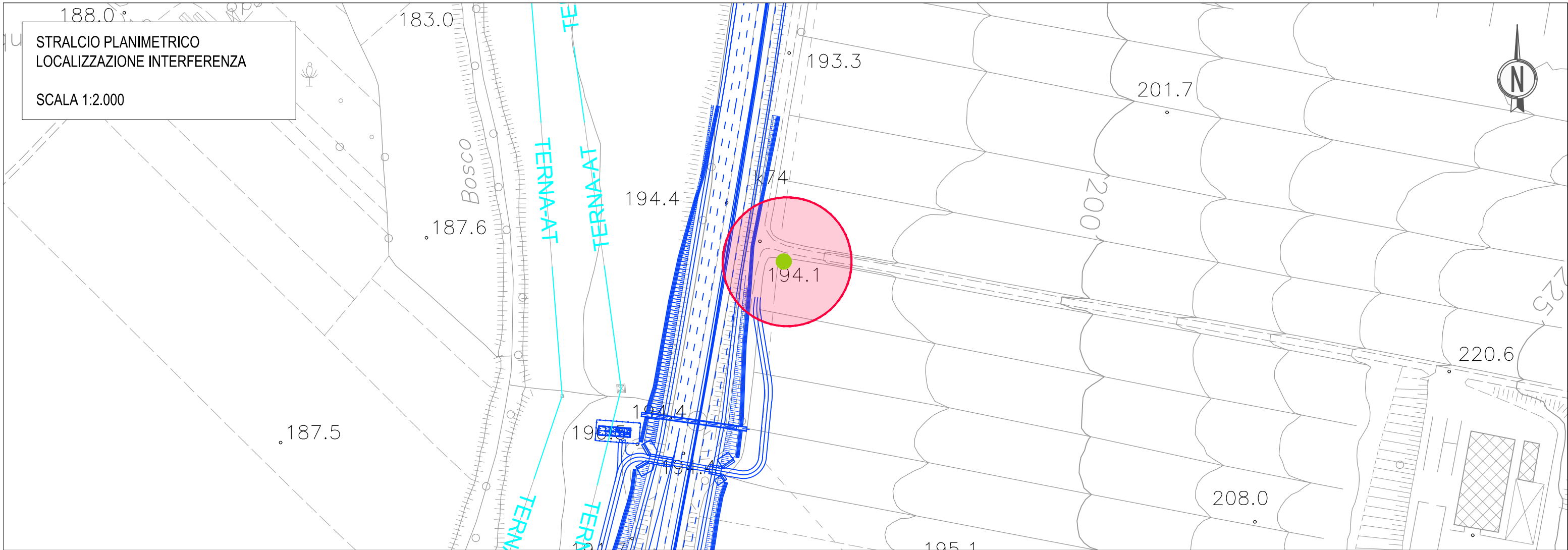
CARATTERISTICHE INTERFERENZA

REGIONE	Umbria
PROVINCIA	Perugia
COMUNE	Perugia
ENTE	Zi Rete Gas S.p.a
TIPOLOGIA	Segnalazione metanodotto
DENOMINAZIONE	GAS_009

LEGENDA INTERFERENZE

- TERN-AT — Linea elettrica A.T. - Ente gestore TERNA
- ENEL-MT — Linea elettrica M.T. - Ente gestore ENEL
- ENEL-BT — Linea elettrica aerea B.T. - Ente gestore ENEL
- Individuazione interferenza
- Linea telefonica interrata - Ente gestore TELECOM
- Presidio idraulico di piattaforma
- Palina di sfiato metanodotto
- Palo dell'illuminazione stradale

Note: Trattasi di un metanodotto interrato come si evince dalla palina di segnalazione  
RISOLUZIONE: nessuna in quanto non interferisce direttamente con i lavori in progetto











STRALCIO PLANIMETRICO  
LOCALIZZAZIONE INTERFERENZA  
SCALA 1:2.000

STATO DEI LUOGHI



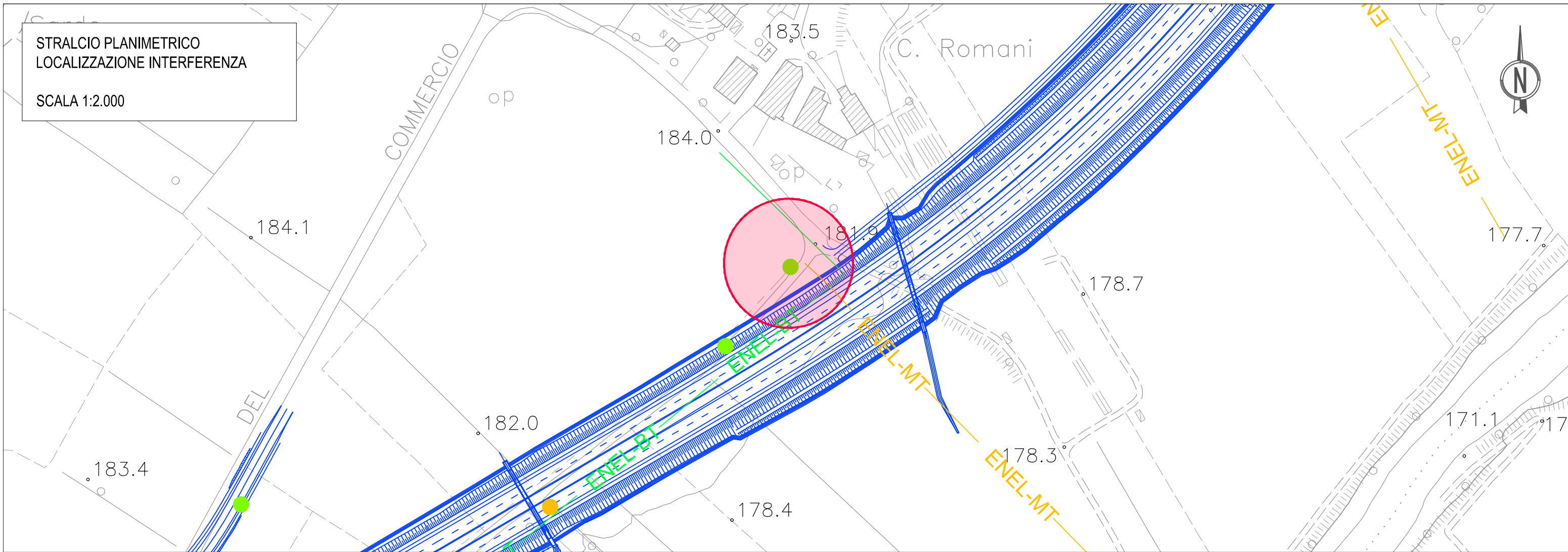
CARATTERISTICHE INTERFERENZA	
REGIONE	Umbria
PROVINCIA	Perugia
COMUNE	Perugia
ENTE	Zi Rete Gas S.p.a
TIPOLOGIA	Segnalazione metanodotto
DENOMINAZIONE	GAS_010

LEGENDA INTERFERENZE	
	Linea elettrica A.T. - Ente gestore TERNA
	Linea elettrica M.T. - Ente gestore ENEL
	Linea elettrica aerea B.T. - Ente gestore ENEL
	Individuazione interferenza
	Linea telefonica interrata - Ente gestore TELECOM
	Presidio idraulico di piattaforma
	Palina di sfogo metanodotto
	Palo dell'illuminazione stradale

Note: Trattasi di in metanodotto interrato come si evince dalla palina di segnalazione  
RISOLUZIONE: nessuna in quanto non interferisce direttamente con i lavori in progetto

STRALCIO PLANIMETRICO  
LOCALIZZAZIONE INTERFERENZA

SCALA 1:2.000



STATO DEI LUOGHI



CARATTERISTICHE INTERFERENZA

REGIONE	Umbria
PROVINCIA	Perugia
COMUNE	Perugia
ENTE	Zi Rete Gas S.p.a
TIPOLOGIA	Segnalazione metanodotto
DENOMINAZIONE	GAS_011

LEGENDA INTERFERENZE

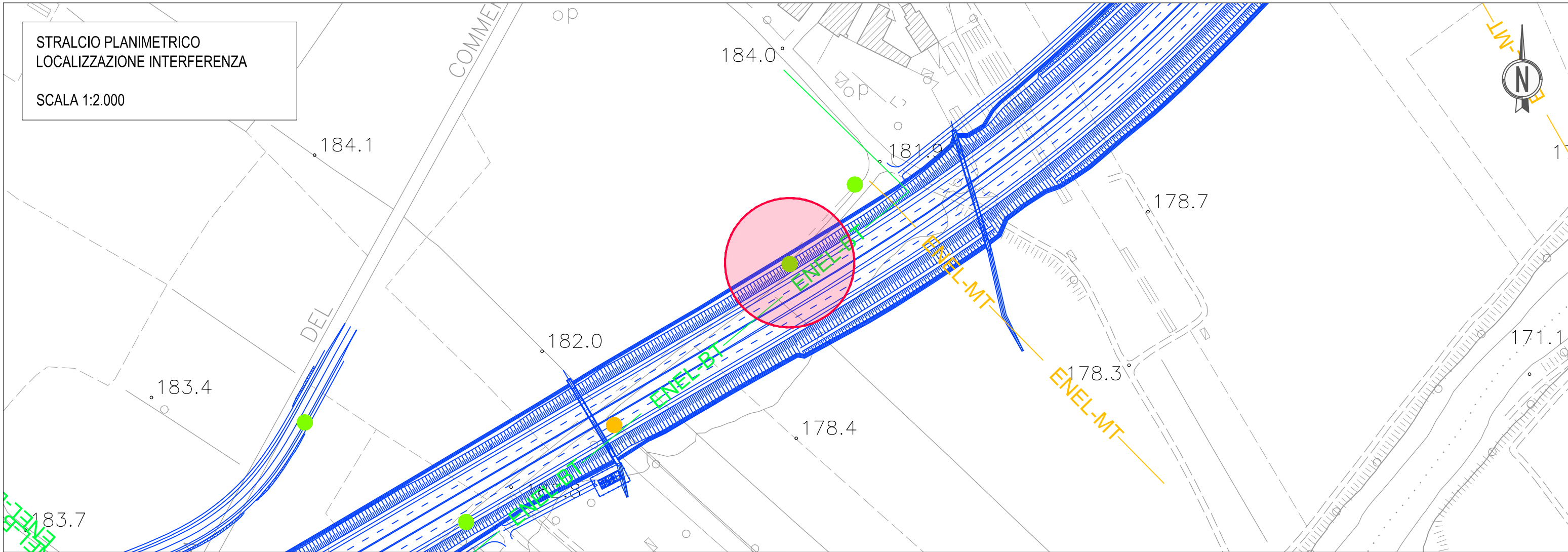
- Terna-AT Linea elettrica A.T. - Ente gestore TERNA
- Enel-MT Linea elettrica M.T. - Ente gestore ENEL
- Enel-BT Linea elettrica aerea B.T. - Ente gestore ENEL
- Individuazione interferenza
- Linea telefonica interrata - Ente gestore TELECOM
- Presidio idraulico di piattaforma
- Palina di sfiato metanodotto
- Palo dell'illuminazione stradale

Note: Trattasi di un metanodotto interrato come si evince dalla palina di segnalazione  
RISOLUZIONE: nessuna in quanto non interferisce direttamente con i lavori in progetto



STRALCIO PLANIMETRICO  
LOCALIZZAZIONE INTERFERENZA

SCALA 1:2.000



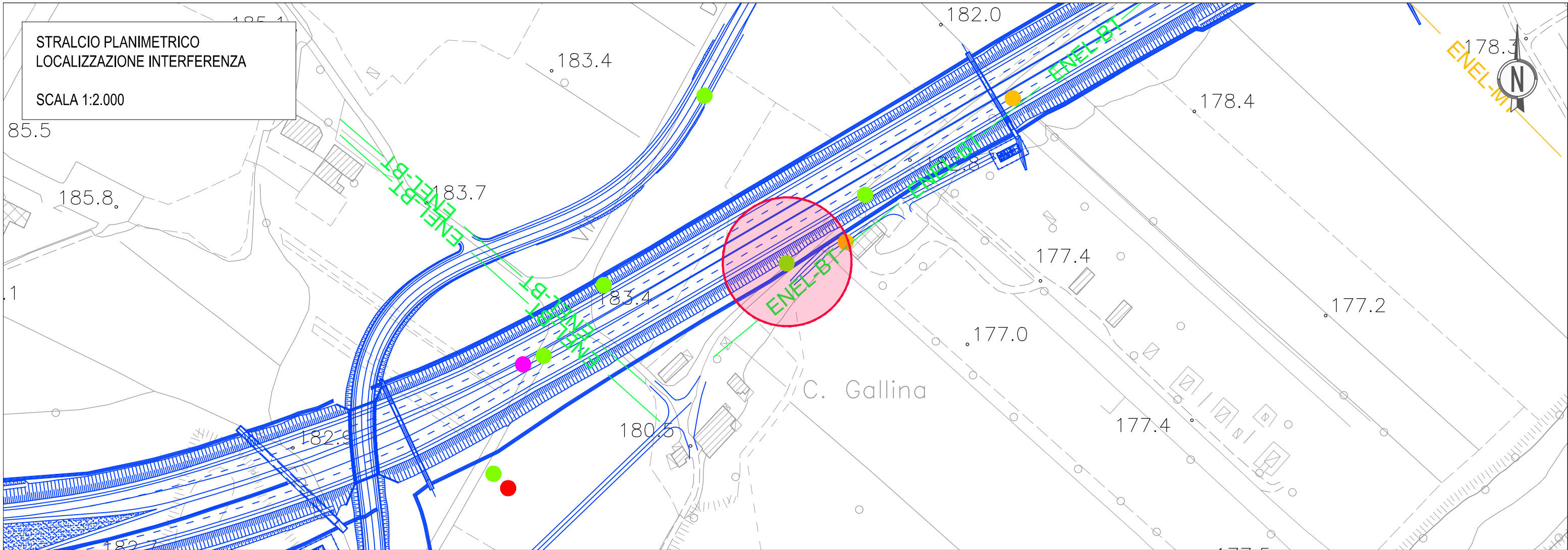
STATO DEI LUOGHI



CARATTERISTICHE INTERFERENZA	
REGIONE	Umbria
PROVINCIA	Perugia
COMUNE	Perugia
ENTE	Zi Rete Gas S.p.a
TIPOLOGIA	Segnalazione metanodotto
DENOMINAZIONE	GAS_012

LEGENDA INTERFERENZE	
	TERNA-AT Linea elettrica A.T. - Ente gestore TERNA
	ENEL-MT Linea elettrica M.T. - Ente gestore ENEL
	ENEL-BT Linea elettrica aerea B.T. - Ente gestore ENEL
	Individuazione interferenza
	Linea telefonica interrata - Ente gestore TELECOM
	Presidio idraulico di piattaforma
	Palina di sfiato metanodotto
	Palo dell'illuminazione stradale

Note: Trattasi di interferenza della viabilità in progetto con un metanodotto interrato come si evince dalla palina di segnalazione  
RISOLUZIONE: spostamento del gasdotto



STRALCIO PLANIMETRICO  
LOCALIZZAZIONE INTERFERENZA  
SCALA 1:2.000



STATO DEI LUOGHI



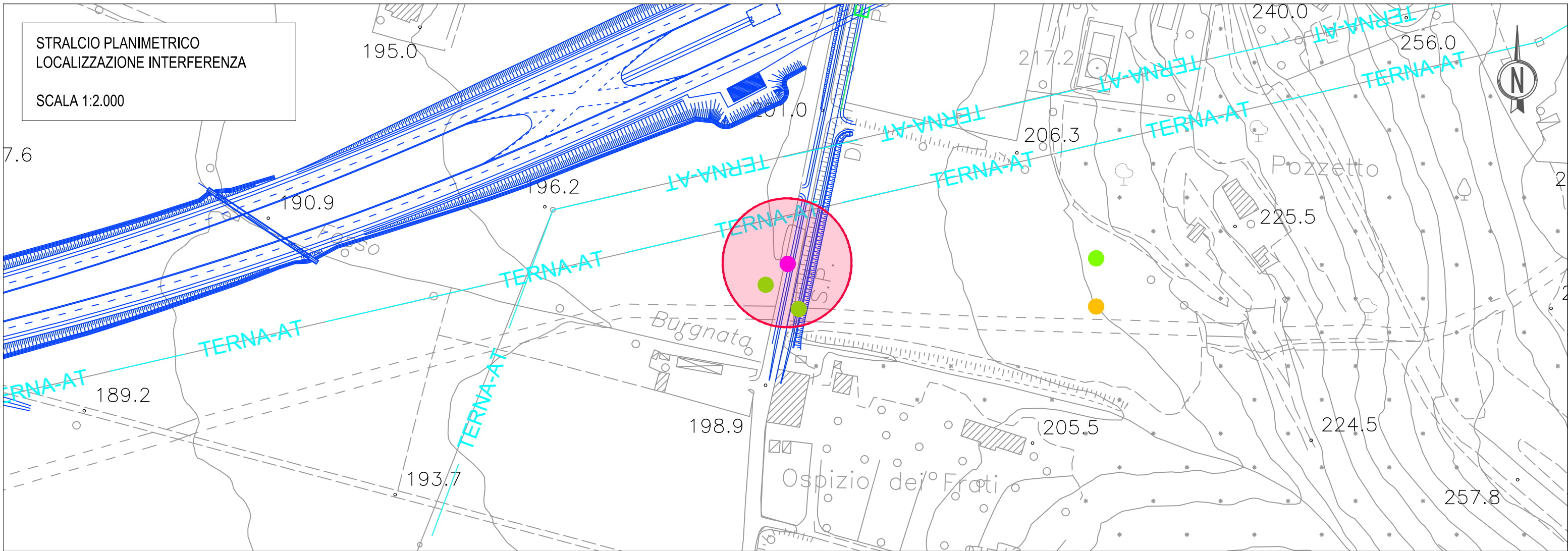
CARATTERISTICHE INTERFERENZA	
REGIONE	Umbria
PROVINCIA	Perugia
COMUNE	Perugia
ENTE	Zi Rete Gas S.p.a
TIPOLOGIA	Segnalazione metanodotto
DENOMINAZIONE	GAS_013

LEGENDA INTERFERENZE	
	TERNA-AT Linea elettrica A.T. - Ente gestore TERNA
	ENEL-MT Linea elettrica M.T. - Ente gestore ENEL
	ENEL-BT Linea elettrica aerea B.T. - Ente gestore ENEL
	Individuazione interferenza
	Linea telefonica interrata - Ente gestore TELECOM
	Presidio idraulico di piattaforma
	Palina di sfogo metanodotto
	Palo dell'illuminazione stradale

Note: Trattasi di interferenza della viabilità in progetto con un metanodotto interrato come si evince dalla palina di segnalazione  
RISOLUZIONE: spostamento del gasdotto

STRALCIO PLANIMETRICO  
LOCALIZZAZIONE INTERFERENZA

SCALA 1:2.000



STATO DEI LUOGHI



CARATTERISTICHE INTERFERENZA

REGIONE	Umbria
PROVINCIA	Perugia
COMUNE	Perugia
ENTE	Telecom
TIPOLOGIA	Linea parallela interrata
DENOMINAZIONE	Tel_001

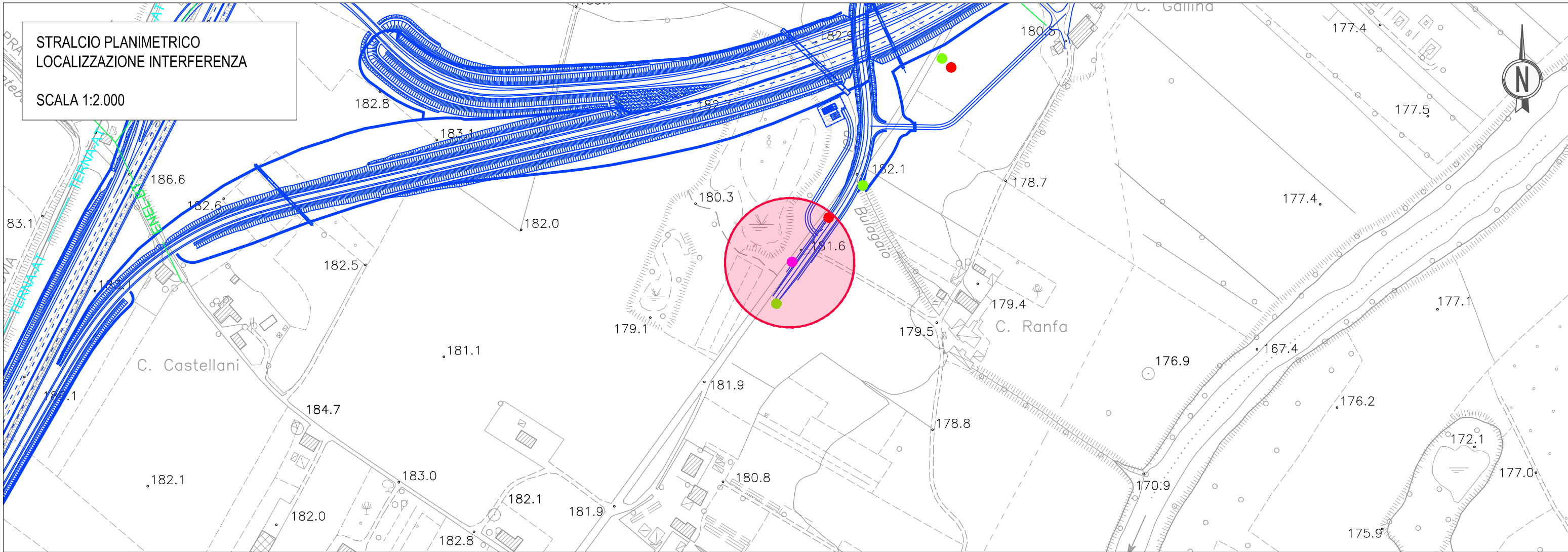
LEGENDA INTERFERENZE

- TERNA-AT Linea elettrica A.T. - Ente gestore TERNA
- ENEL-MT Linea elettrica M.T. - Ente gestore ENEL
- ENEL-BT Linea elettrica aerea B.T. - Ente gestore ENEL
- Individuazione interferenza
- Linea telefonica interrata - Ente gestore TELECOM
- Presidio idraulico di piattaforma
- Palina di sfido metanodotto
- Palo dell'illuminazione stradale

NOTE: Trattasi di interferenza della viabilità in progetto con un pozzetto della linea telefonica interrata  
RISOLUZIONE: spostamento della linea

STRALCIO PLANIMETRICO  
LOCALIZZAZIONE INTERFERENZA

SCALA 1:2.000



STATO DEI LUOGHI



CARATTERISTICHE INTERFERENZA

REGIONE	Umbria
PROVINCIA	Perugia
COMUNE	Perugia
ENTE	Telecom
TIPOLOGIA	Linea parallela interrata
DENOMINAZIONE	Tel_002

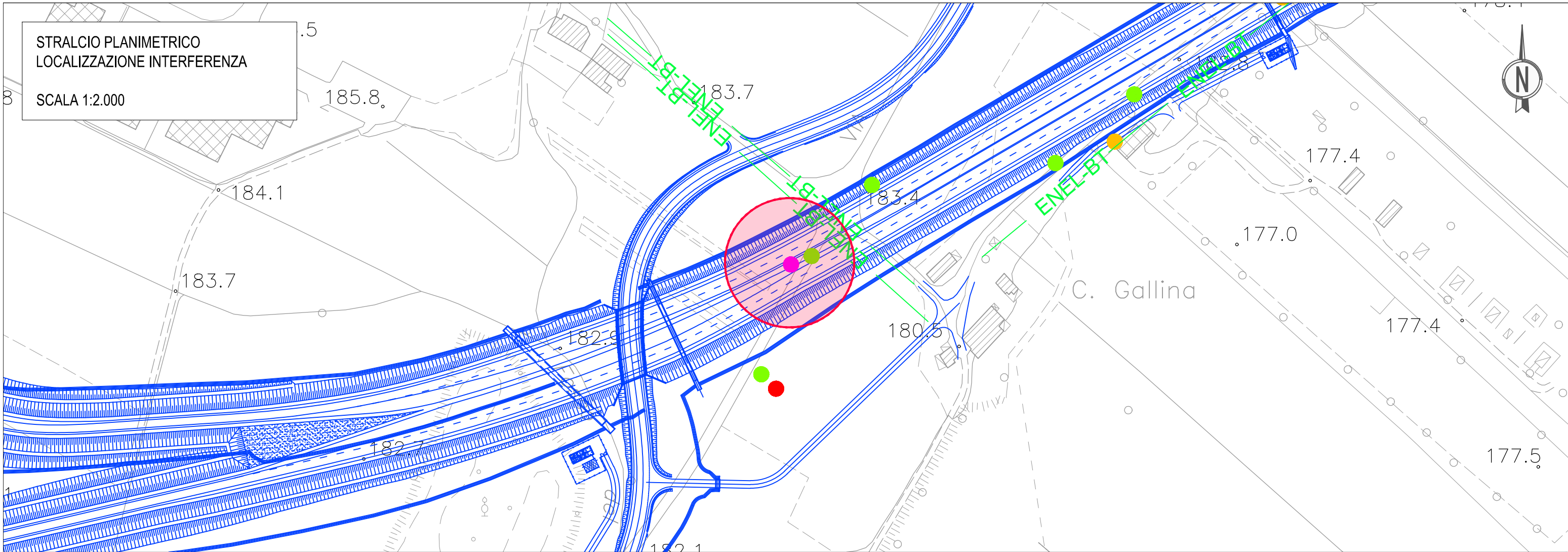
LEGENDA INTERFERENZE

- TERN-AT Linea elettrica A.T. - Ente gestore TERNA
- ENEL-MT Linea elettrica M.T. - Ente gestore ENEL
- ENEL-BT Linea elettrica aerea B.T. - Ente gestore ENEL
- Individuazione interferenza
- Linea telefonica interrata - Ente gestore TELECOM
- Presidio idraulico di piattaforma
- Palina di sfogo metanodotto
- Palo dell'illuminazione stradale

NOTE: Trattasi di interferenza della viabilità in progetto con un pozzetto della linea telefonica interrata  
RISOLUZIONE: spostamento della linea

STRALCIO PLANIMETRICO  
LOCALIZZAZIONE INTERFERENZA

SCALA 1:2.000



STATO DEI LUOGHI



CARATTERISTICHE INTERFERENZA

REGIONE	Umbria
PROVINCIA	Perugia
COMUNE	Perugia
ENTE	Telecom
TIPOLOGIA	Linea parallela interrata
DENOMINAZIONE	Tel_003

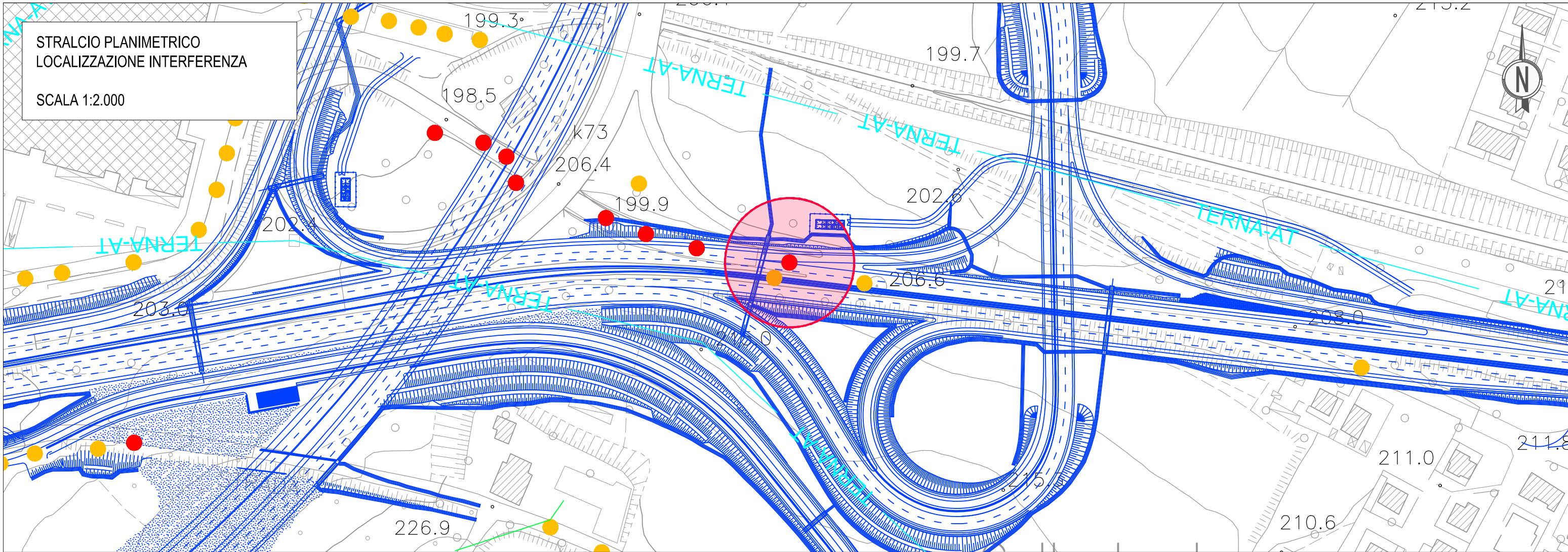
LEGENDA INTERFERENZE

- TERN-AT Linea elettrica A.T. - Ente gestore TERNA
- ENEL-MT Linea elettrica M.T. - Ente gestore ENEL
- ENEL-BT Linea elettrica aerea B.T. - Ente gestore ENEL
- Individuazione interferenza
- Linea telefonica interrata - Ente gestore TELECOM
- Presidio idraulico di piattaforma
- Palina di sfogo metanodotto
- Palo dell'illuminazione stradale

NOTE: Trattasi di interferenza della viabilità in progetto con una linea telefonica interrata  
risoluzione: spostamento della linea

STRALCIO PLANIMETRICO  
LOCALIZZAZIONE INTERFERENZA

SCALA 1:2.000



STATO DEI LUOGHI



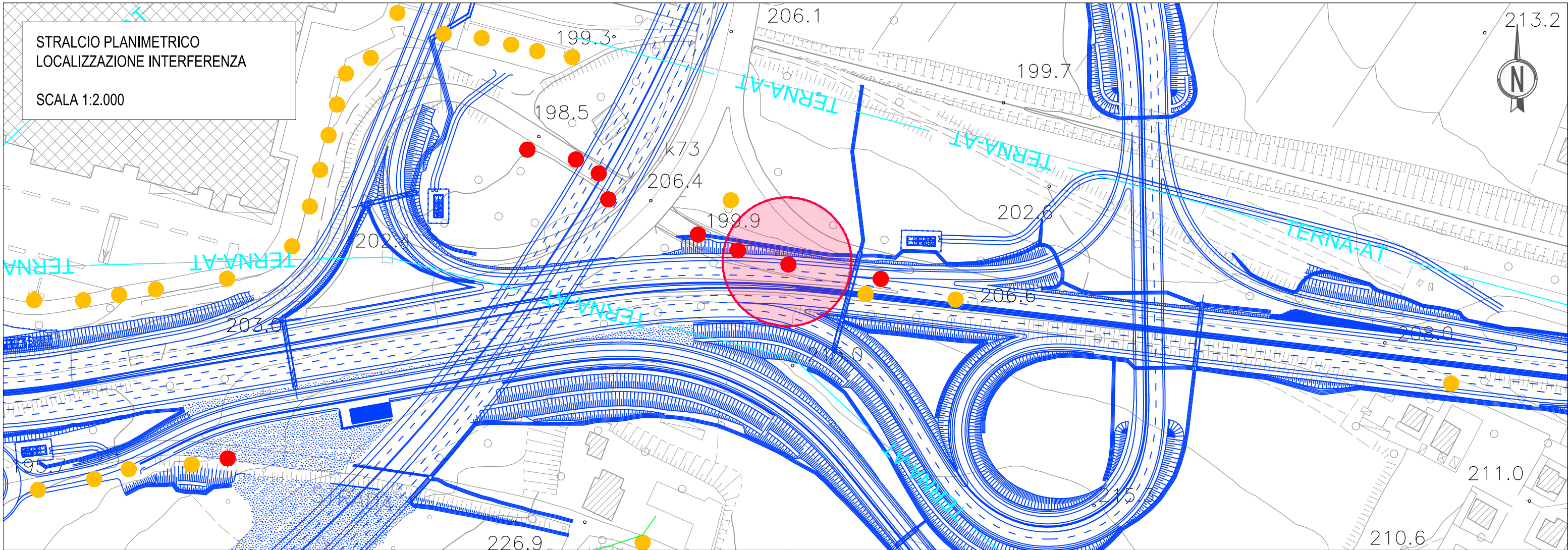
CARATTERISTICHE INTERFERENZA

REGIONE	Umbria
PROVINCIA	Perugia
COMUNE	Perugia
ENTE	ANAS
TIPOLOGIA	Reticolo idrografico superficiale
DENOMINAZIONE	IDR_001

LEGENDA INTERFERENZE

- TERNA-AT Linea elettrica A.T. - Ente gestore TERNA
- ENEL-MT Linea elettrica M.T. - Ente gestore ENEL
- ENEL-BT Linea elettrica aerea B.T. - Ente gestore ENEL
- Individuazione interferenza
- Linea telefonica interrata - Ente gestore TELECOM
- Presidio idraulico di piattaforma
- Palina di sfianto metanodotto
- Palo dell'illuminazione stradale

NOTE: Trattasi di interferenza della viabilità in progetto con un con un pozzetto idraulico  
RISOLUZIONE: riquotatura altimetrica



STRALCIO PLANIMETRICO  
LOCALIZZAZIONE INTERFERENZA  
SCALA 1:2.000



STATO DEI LUOGHI



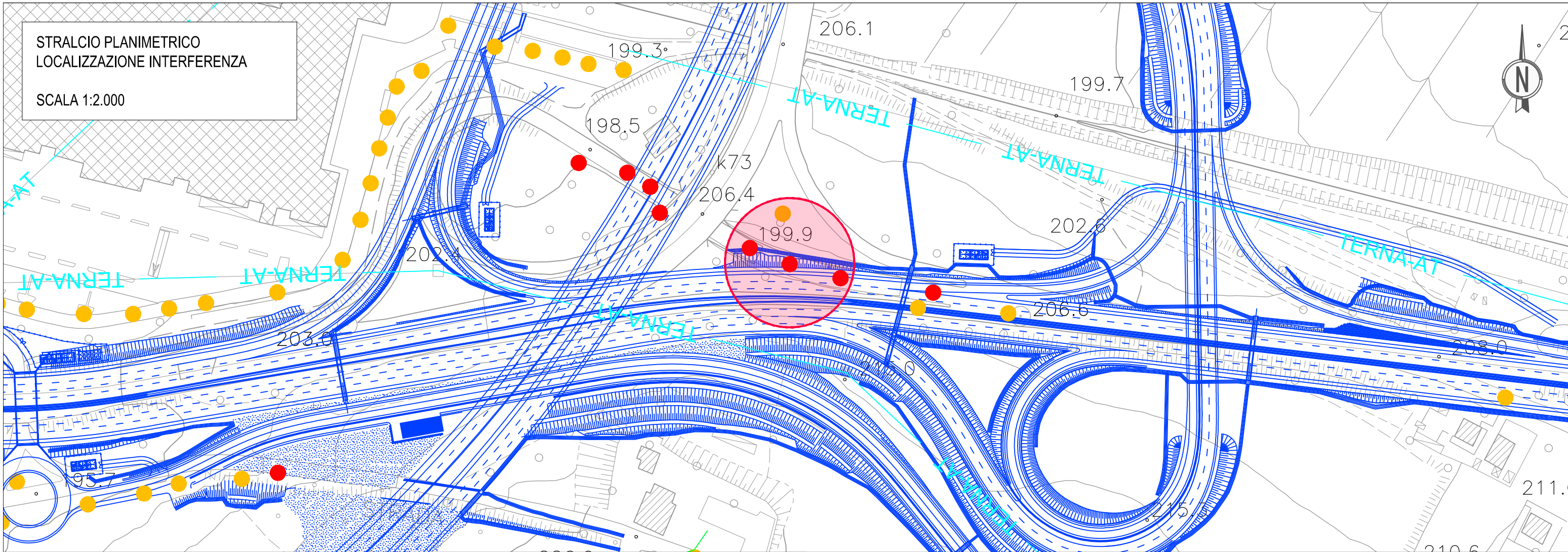
CARATTERISTICHE INTERFERENZA	
REGIONE	Umbria
PROVINCIA	Perugia
COMUNE	Perugia
ENTE	ANAS
TIPOLOGIA	Reticolo idrografico superficiale
DENOMINAZIONE	IDR_002

LEGENDA INTERFERENZE	
	TERNA-AT Linea elettrica A.T. - Ente gestore TERNA
	ENEL-MT Linea elettrica M.T. - Ente gestore ENEL
	ENEL-BT Linea elettrica aerea B.T. - Ente gestore ENEL
	Individuazione interferenza
	Linea telefonica interrata - Ente gestore TELECOM
	Presidio idraulico di piattaforma
	Palina di sfogo metanodotto
	Palo dell'illuminazione stradale

NOTE: Trattasi di interferenza della viabilità in progetto con un con un pozzetto idraulico  
RISOLUZIONE: rimozione del pozzetto

STRALCIO PLANIMETRICO  
LOCALIZZAZIONE INTERFERENZA

SCALA 1:2.000



STATO DEI LUOGHI



CARATTERISTICHE INTERFERENZA

REGIONE	Umbria
PROVINCIA	Perugia
COMUNE	Perugia
ENTE	ANAS
TIPOLOGIA	Reticolo idrografico superficiale
DENOMINAZIONE	IDR_003

LEGENDA INTERFERENZE

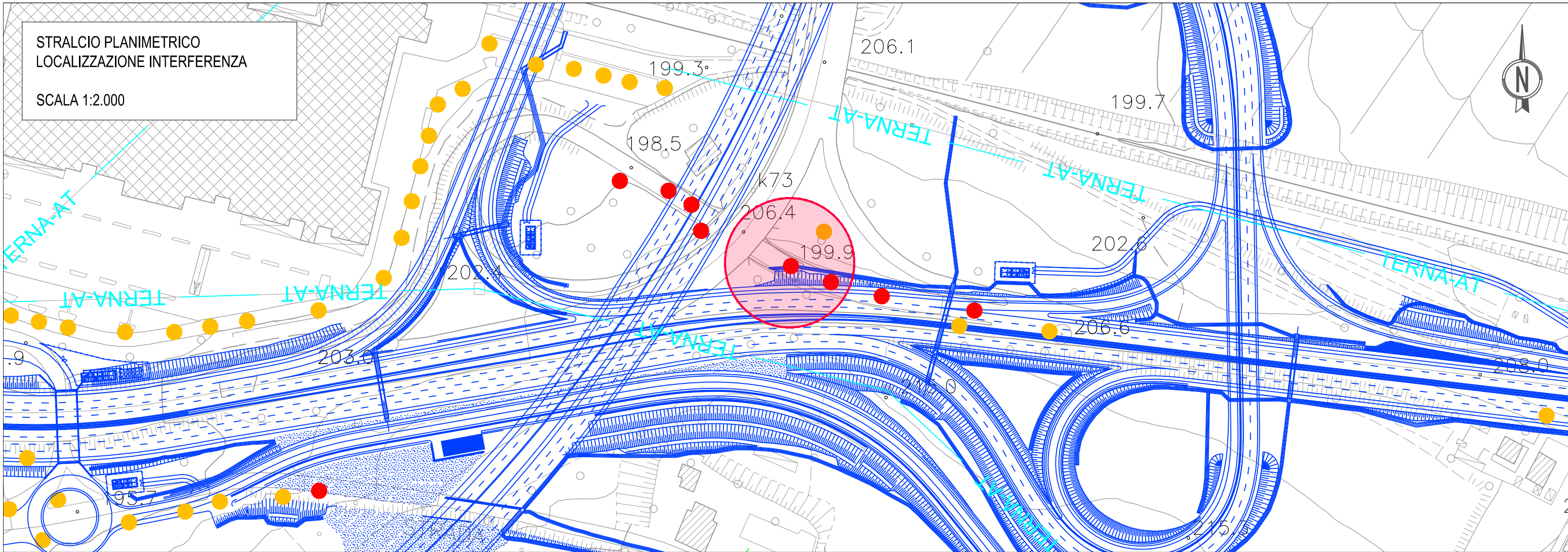
	TERNA-AT	Linea elettrica A.T. - Ente gestore TERNA
	ENEL-MT	Linea elettrica M.T. - Ente gestore ENEL
	ENEL-BT	Linea elettrica aerea B.T. - Ente gestore ENEL
		Individuazione interferenza
		Linea telefonica interrata - Ente gestore TELECOM
		Presidio idraulico di piattaforma
		Palina di sfogo metanodotto
		Palo dell'illuminazione stradale

NOTE: Trattasi di interferenza della viabilità in progetto con un con un pozzetto idraulico  
RISOLUZIONE: rimozione del pozzetto



STRALCIO PLANIMETRICO  
LOCALIZZAZIONE INTERFERENZA

SCALA 1:2.000



STATO DEI LUOGHI



CARATTERISTICHE INTERFERENZA

REGIONE	Umbria
PROVINCIA	Perugia
COMUNE	Perugia
ENTE	ANAS
TIPOLOGIA	Reticolo idrografico superficiale
DENOMINAZIONE	IDR_004

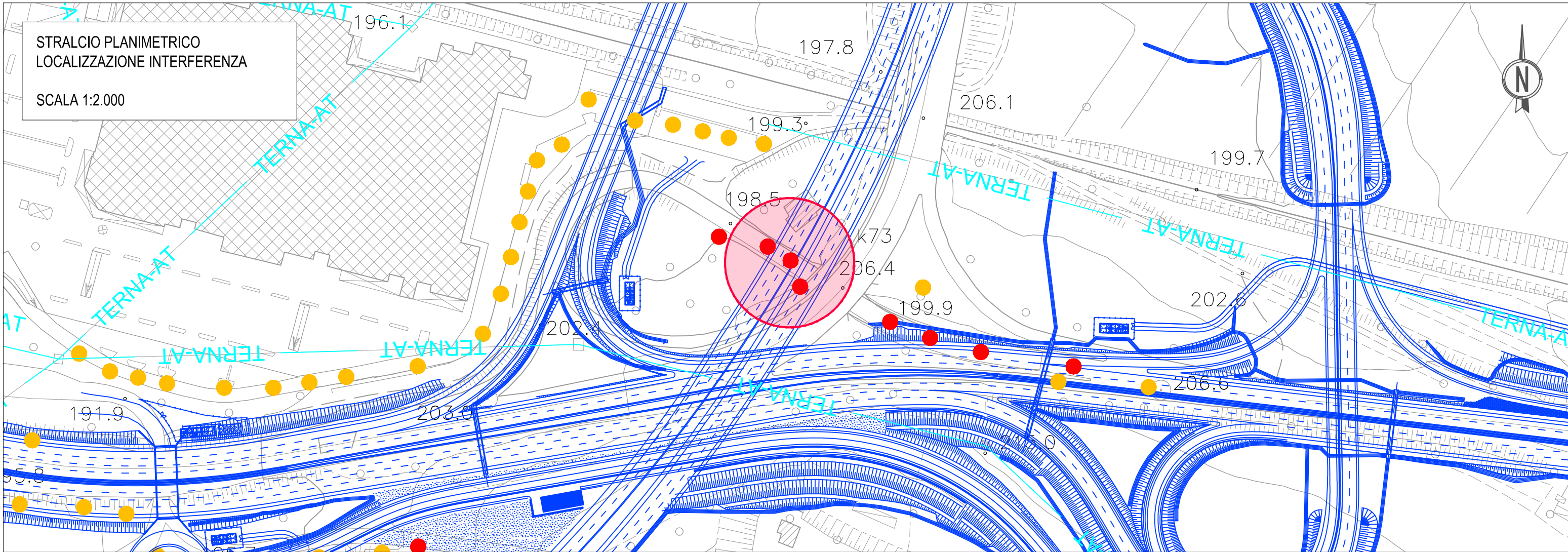
LEGENDA INTERFERENZE

- TERN-AT Linea elettrica A.T. - Ente gestore TERNA
- ENEL-MT Linea elettrica M.T. - Ente gestore ENEL
- ENEL-BT Linea elettrica aerea B.T. - Ente gestore ENEL
- Individuazione interferenza
- Linea telefonica interrata - Ente gestore TELECOM
- Presidio idraulico di piattaforma
- Palina di sfiato metanodotto
- Palo dell'illuminazione stradale

NOTE: Trattasi di interferenza della viabilità in progetto con un pozzetto idraulico  
RISOLUZIONE: rimozione del pozzetto

STRALCIO PLANIMETRICO  
LOCALIZZAZIONE INTERFERENZA

SCALA 1:2.000



STATO DEI LUOGHI



CARATTERISTICHE INTERFERENZA

REGIONE	Umbria
PROVINCIA	Perugia
COMUNE	Perugia
ENTE	ANAS
TIPOLOGIA	Reticolo idrografico superficiale
DENOMINAZIONE	IDR_005

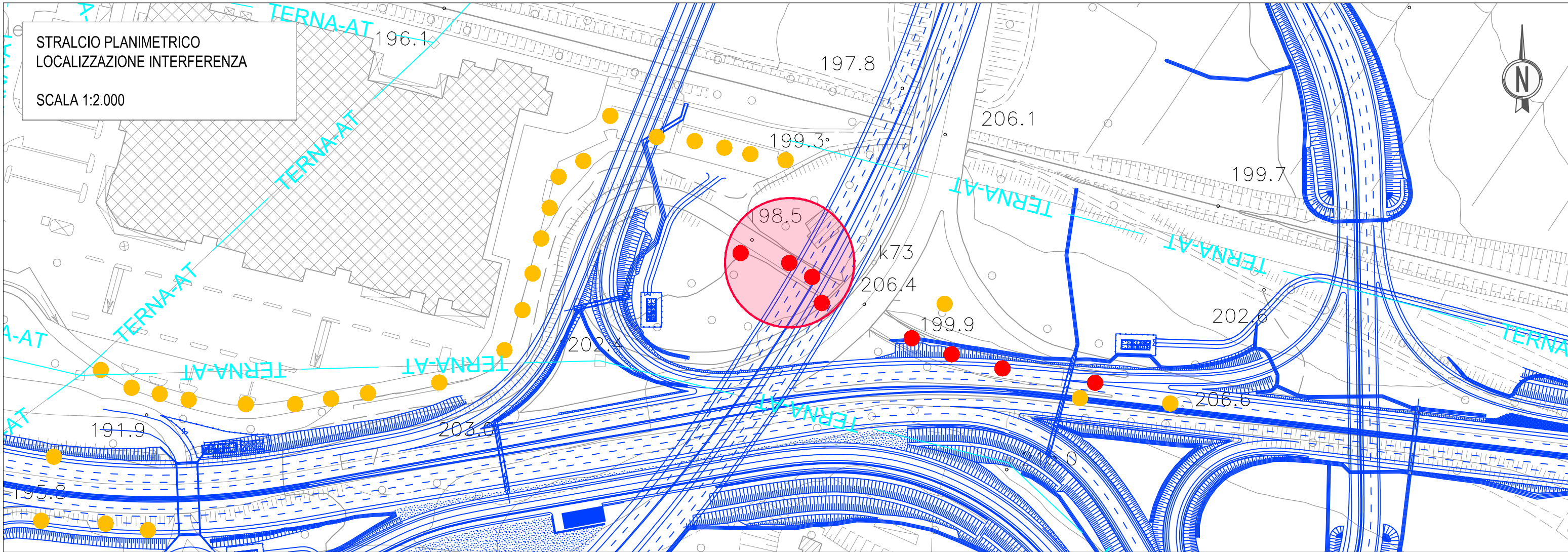
LEGENDA INTERFERENZE

- TERNA-AT Linea elettrica A.T. - Ente gestore TERNA
- ENEL-MT Linea elettrica M.T. - Ente gestore ENEL
- ENEL-BT Linea elettrica aerea B.T. - Ente gestore ENEL
- Individuazione interferenza
- Linea telefonica interrata - Ente gestore TELECOM
- Presidio idraulico di piattaforma
- Palina di sfiato metanodotto
- Palo dell'illuminazione stradale

NOTE: Trattasi di interferenza della viabilità in progetto con un pozzetto idraulico  
RISOLUZIONE: rimozione del pozzetto

STRALCIO PLANIMETRICO  
LOCALIZZAZIONE INTERFERENZA

SCALA 1:2.000



STATO DEI LUOGHI



CARATTERISTICHE INTERFERENZA

REGIONE	Umbria
PROVINCIA	Perugia
COMUNE	Perugia
ENTE	ANAS
TIPOLOGIA	Reticolo idrografico superficiale
DENOMINAZIONE	IDR_006

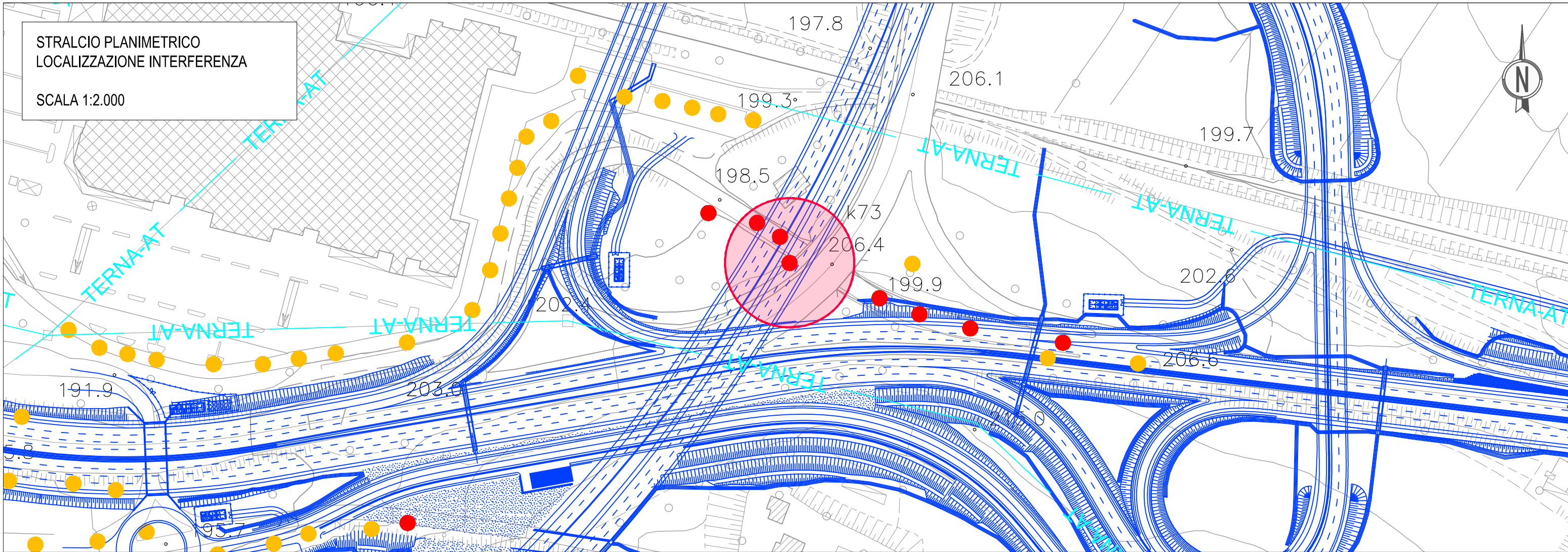
LEGENDA INTERFERENZE

- TERNA-AT Linea elettrica A.T. - Ente gestore TERNA
- ENEL-MT Linea elettrica M.T. - Ente gestore ENEL
- ENEL-BT Linea elettrica aerea B.T. - Ente gestore ENEL
- Individuazione interferenza
- Linea telefonica interrata - Ente gestore TELECOM
- Presidio idraulico di piattaforma
- Palina di sfiato metanodotto
- Palo dell'illuminazione stradale

NOTE: Trattasi di interferenza della viabilità in progetto con un pozzetto idraulico  
RISOLUZIONE: rimozione del pozzetto

STRALCIO PLANIMETRICO  
LOCALIZZAZIONE INTERFERENZA

SCALA 1:2.000



STATO DEI LUOGHI



CARATTERISTICHE INTERFERENZA

REGIONE	Umbria
PROVINCIA	Perugia
COMUNE	Perugia
ENTE	ANAS
TIPOLOGIA	Reticolo idrografico superficiale
DENOMINAZIONE	IDR_007

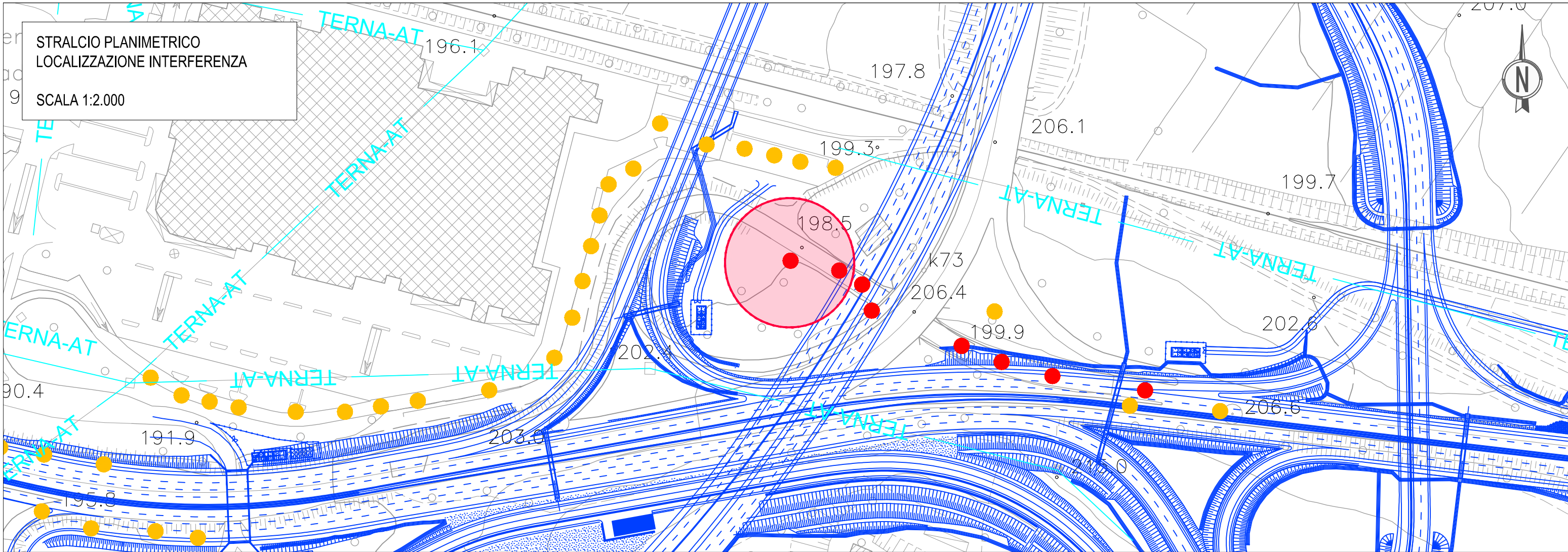
LEGENDA INTERFERENZE

- TERNNA-AT Linea elettrica A.T. - Ente gestore TERNA
- ENEL-MT Linea elettrica M.T. - Ente gestore ENEL
- ENEL-BT Linea elettrica aerea B.T. - Ente gestore ENEL
- Individuazione interferenza
- Linea telefonica interrata - Ente gestore TELECOM
- Presidio idraulico di piattaforma
- Palina di sfogo metanodotto
- Palo dell'illuminazione stradale

NOTE: Trattasi di interferenza della viabilità in progetto con un pozzetto idraulico  
RISOLUZIONE: rimozione del pozzetto

STRALCIO PLANIMETRICO  
LOCALIZZAZIONE INTERFERENZA

SCALA 1:2.000



STATO DEI LUOGHI



CARATTERISTICHE INTERFERENZA

REGIONE	Umbria
PROVINCIA	Perugia
COMUNE	Perugia
ENTE	ANAS
TIPOLOGIA	Reticolo idrografico superficiale
DENOMINAZIONE	IDR_008

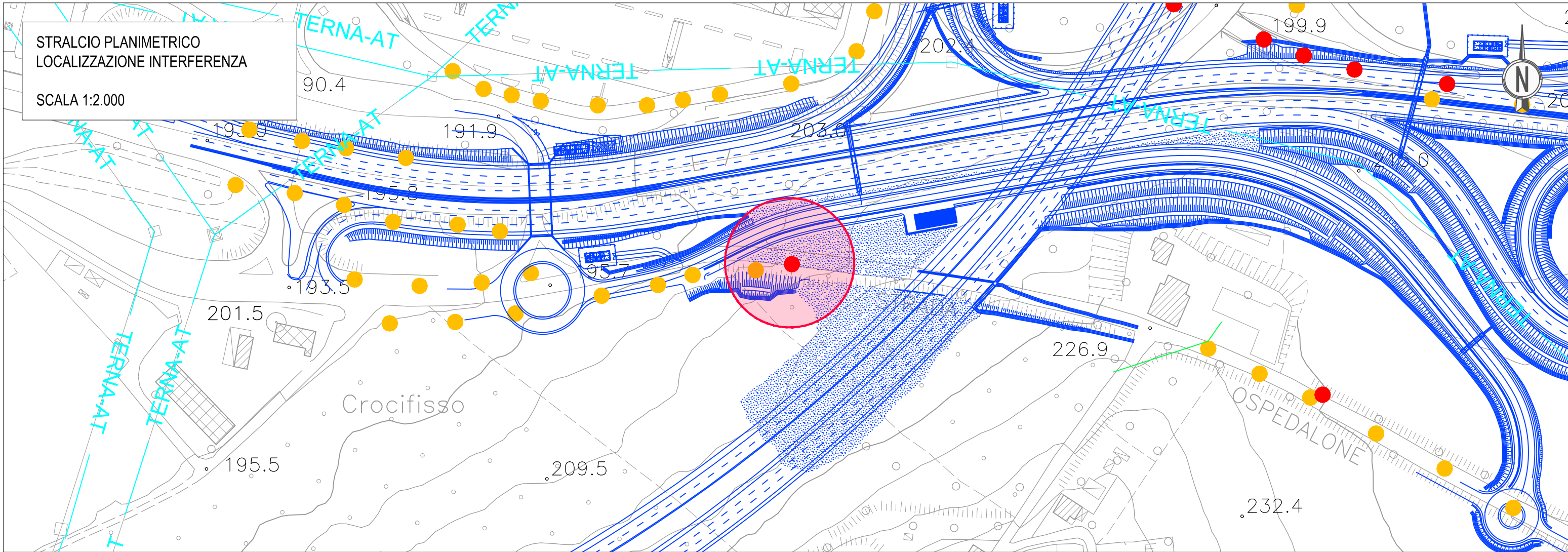
LEGENDA INTERFERENZE

- TERN-AT Linea elettrica A.T. - Ente gestore TERNA
- ENEL-MT Linea elettrica M.T. - Ente gestore ENEL
- ENEL-BT Linea elettrica aerea B.T. - Ente gestore ENEL
- Individuazione interferenza
- Linea telefonica interrata - Ente gestore TELECOM
- Presidio idraulico di piattaforma
- Palina di sfianto metanodotto
- Palo dell'illuminazione stradale

NOTE: Trattasi di un pozzetto idraulico  
RISOLUZIONE: rimozione del pozzetto

STRALCIO PLANIMETRICO  
LOCALIZZAZIONE INTERFERENZA

SCALA 1:2.000



STATO DEI LUOGHI



CARATTERISTICHE INTERFERENZA

REGIONE	Umbria
PROVINCIA	Perugia
COMUNE	Perugia
ENTE	Umbria Acque S.p.a
TIPOLOGIA	Reticolo idrografico superficiale
DENOMINAZIONE	IDR_009

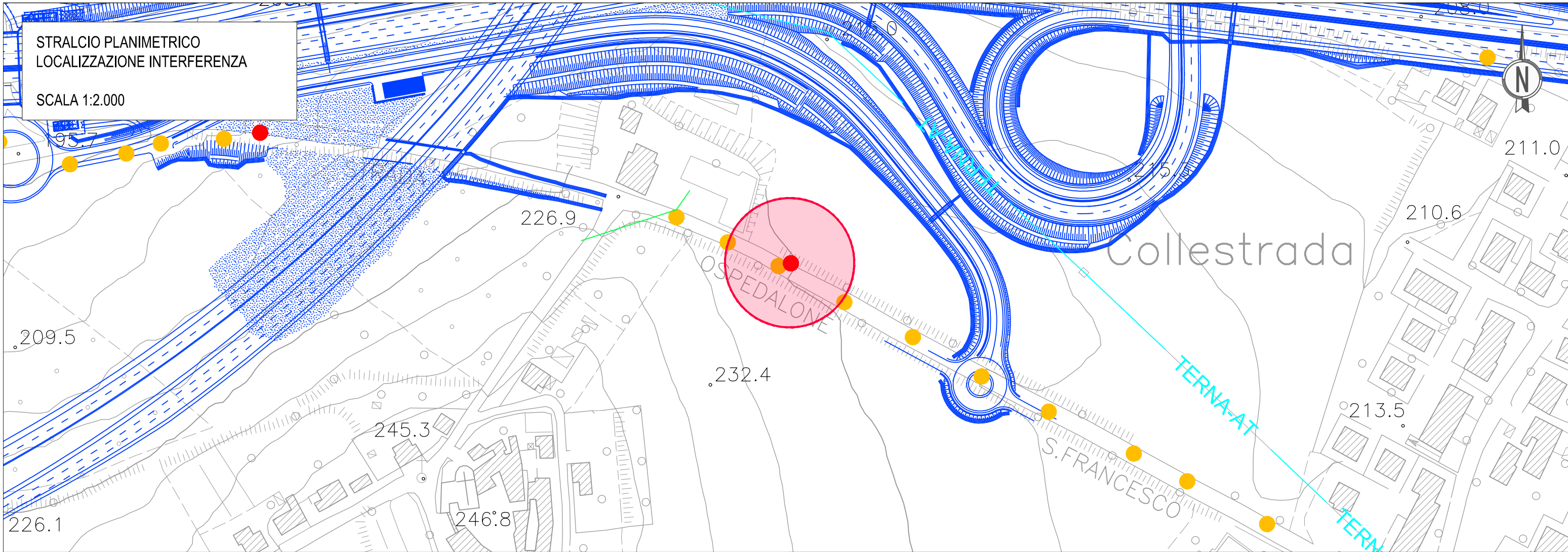
LEGENDA INTERFERENZE

	TERNA-AT	Linea elettrica A.T. - Ente gestore TERNA
	ENEL-MT	Linea elettrica M.T. - Ente gestore ENEL
	ENEL-BT	Linea elettrica aerea B.T. - Ente gestore ENEL
		Individuazione interferenza
		Linea telefonica interrata - Ente gestore TELECOM
		Presidio idraulico di piattaforma
		Palina di sfizio metanodotto
		Palo dell'illuminazione stradale

NOTE: Trattasi di interferenza della viabilità in progetto con un pozzetto idraulico  
RISOLUZIONE: riquotatura altimetrica

STRALCIO PLANIMETRICO  
LOCALIZZAZIONE INTERFERENZA

SCALA 1:2.000



STATO DEI LUOGHI



CARATTERISTICHE INTERFERENZA

REGIONE	Umbria
PROVINCIA	Perugia
COMUNE	Perugia
ENTE	Umbria Acque S.p.a
TIPOLOGIA	Pozzo idraulico
DENOMINAZIONE	IDR_010

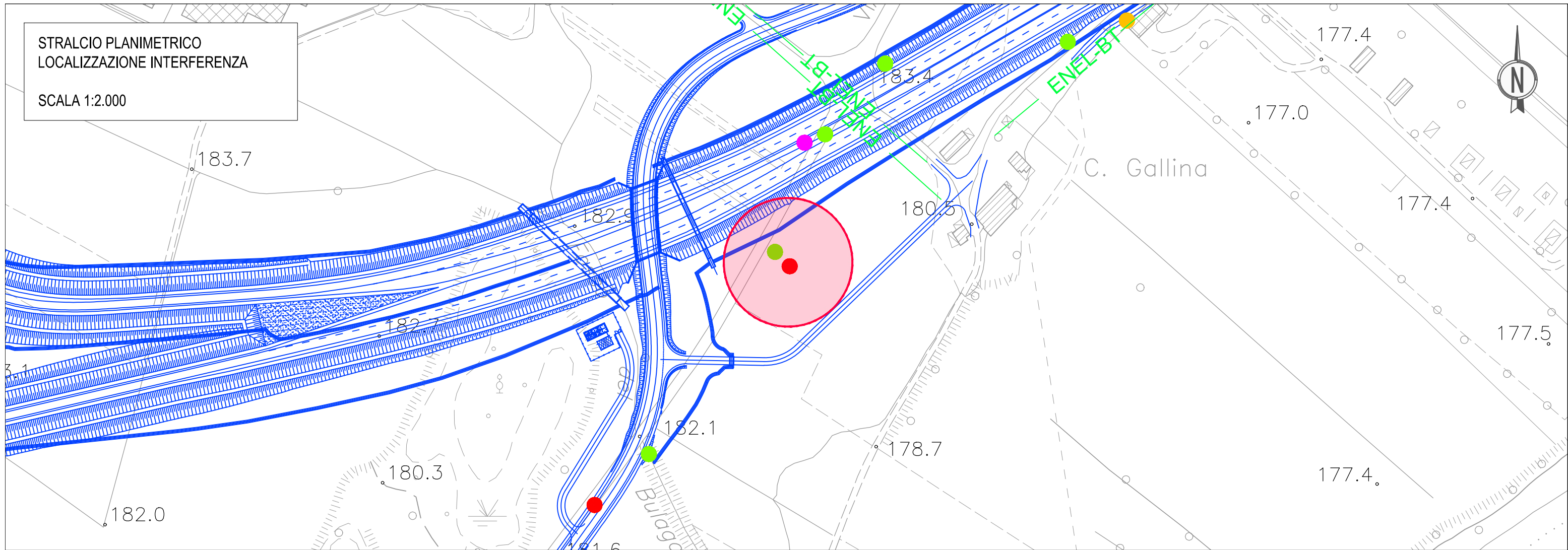
LEGENDA INTERFERENZE

- TERN-AT Linea elettrica A.T. - Ente gestore TERNA
- ENEL-MT Linea elettrica M.T. - Ente gestore ENEL
- ENEL-BT Linea elettrica aerea B.T. - Ente gestore ENEL
- Individuazione interferenza
- Linea telefonica interrata - Ente gestore TELECOM
- Presidio idraulico di piattaforma
- Palina di sfiato metanodotto
- Palo dell'illuminazione stradale

NOTE: Trattasi di un pozzetto idraulico  
RISOLUZIONE: nessuna in quanto non interferisce direttamente con i lavori in progetto

STRALCIO PLANIMETRICO  
LOCALIZZAZIONE INTERFERENZA

SCALA 1:2.000



STATO DEI LUOGHI



CARATTERISTICHE INTERFERENZA

REGIONE	Umbria
PROVINCIA	Perugia
COMUNE	Perugia
ENTE	Privato
TIPOLOGIA	Pozzo idraulico
DENOMINAZIONE	IDR_011

LEGENDA INTERFERENZE

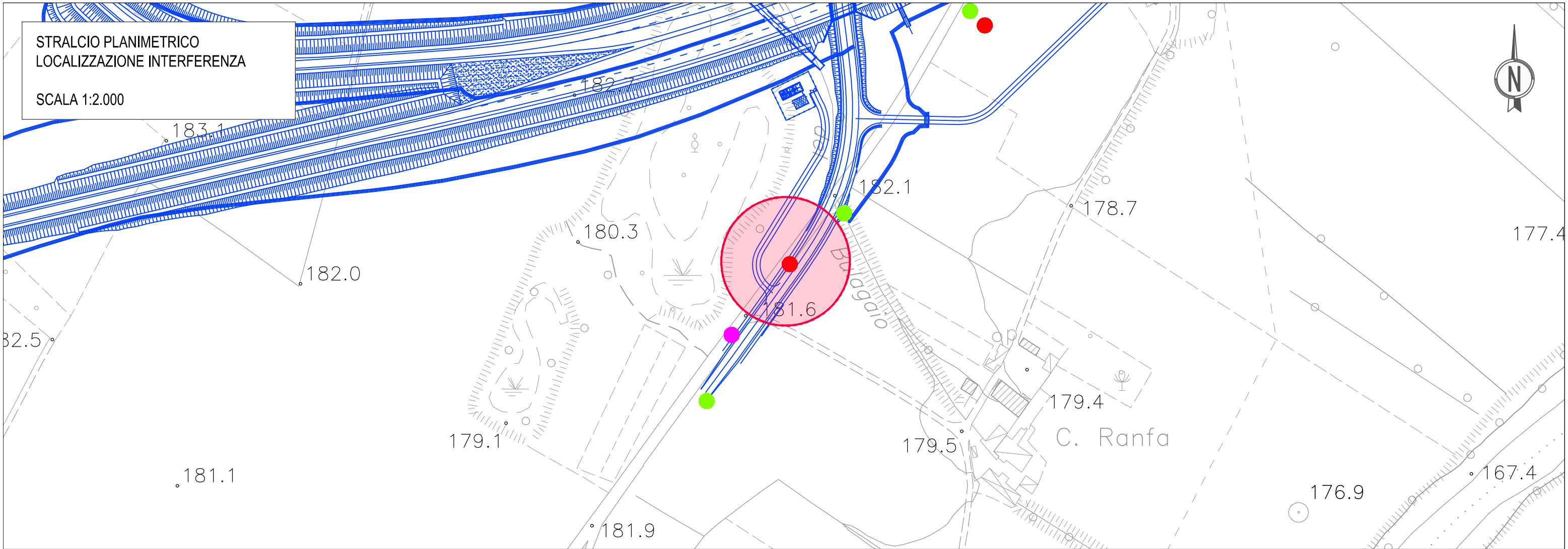
- TERN-A1 Linea elettrica A.T. - Ente gestore TERNA
- ENEL-MT Linea elettrica M.T. - Ente gestore ENEL
- ENEL-BT Linea elettrica aerea B.T. - Ente gestore ENEL
- Individuazione interferenza
- Linea telefonica interrata - Ente gestore TELECOM
- Presidio idraulico di piattaforma
- Palina di sfido metanodotto
- Palo dell'illuminazione stradale

NOTE: Trattasi di un'opera di captazione irrigua privata  
RISOLUZIONE: nessuna in quanto non interferisce direttamente con i lavori in progetto



STRALCIO PLANIMETRICO  
LOCALIZZAZIONE INTERFERENZA

SCALA 1:2.000



STATO DEI LUOGHI



CARATTERISTICHE INTERFERENZA

REGIONE	Umbria
PROVINCIA	Perugia
COMUNE	Perugia
ENTE	Umbria Acque S.p.a
TIPOLOGIA	Presidio idraulico
DENOMINAZIONE	IDR_012

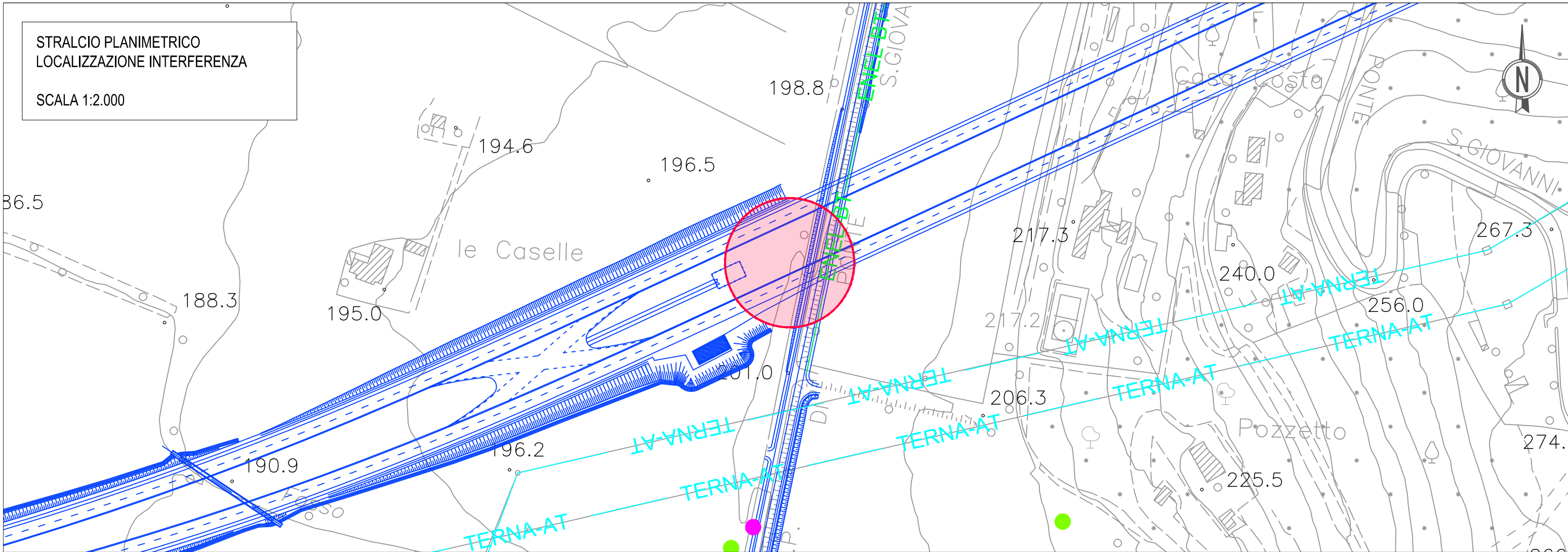
LEGENDA INTERFERENZE

- TERN-AT — Linea elettrica A.T. - Ente gestore TERNA
- ENEL-MT — Linea elettrica M.T. - Ente gestore ENEL
- ENEL-BT — Linea elettrica aerea B.T. - Ente gestore ENEL
- Individuazione interferenza
- Linea telefonica interrata - Ente gestore TELECOM
- Presidio idraulico di piattaforma
- Palina di sfianto metanodotto
- Palo dell'illuminazione stradale

NOTE: Trattasi di interferenza della viabilità in progetto con un con un pozzetto idraulico  
RISOLUZIONE: riquotatura altimetrica

STRALCIO PLANIMETRICO  
LOCALIZZAZIONE INTERFERENZA

SCALA 1:2.000



STATO DEI LUOGHI



CARATTERISTICHE INTERFERENZA

REGIONE	Umbria
PROVINCIA	Perugia
COMUNE	Perugia
ENTE	-
TIPOLOGIA	Piezometro
DENOMINAZIONE	PIE_001

LEGENDA INTERFERENZE

- TERNA-AT Linea elettrica A.T. - Ente gestore TERNA
- ENEL-MT Linea elettrica M.T. - Ente gestore ENEL
- ENEL-BT Linea elettrica aerea B.T. - Ente gestore ENEL
- Individuazione interferenza
- Linea telefonica interrata - Ente gestore TELECOM
- Presidio idraulico di piattaforma
- Palina di sfiato metanodotto
- Palo dell'illuminazione stradale

NOTE: Trattasi di interferenza della viabilità in progetto con un con strumento di rilevazione piezometrica