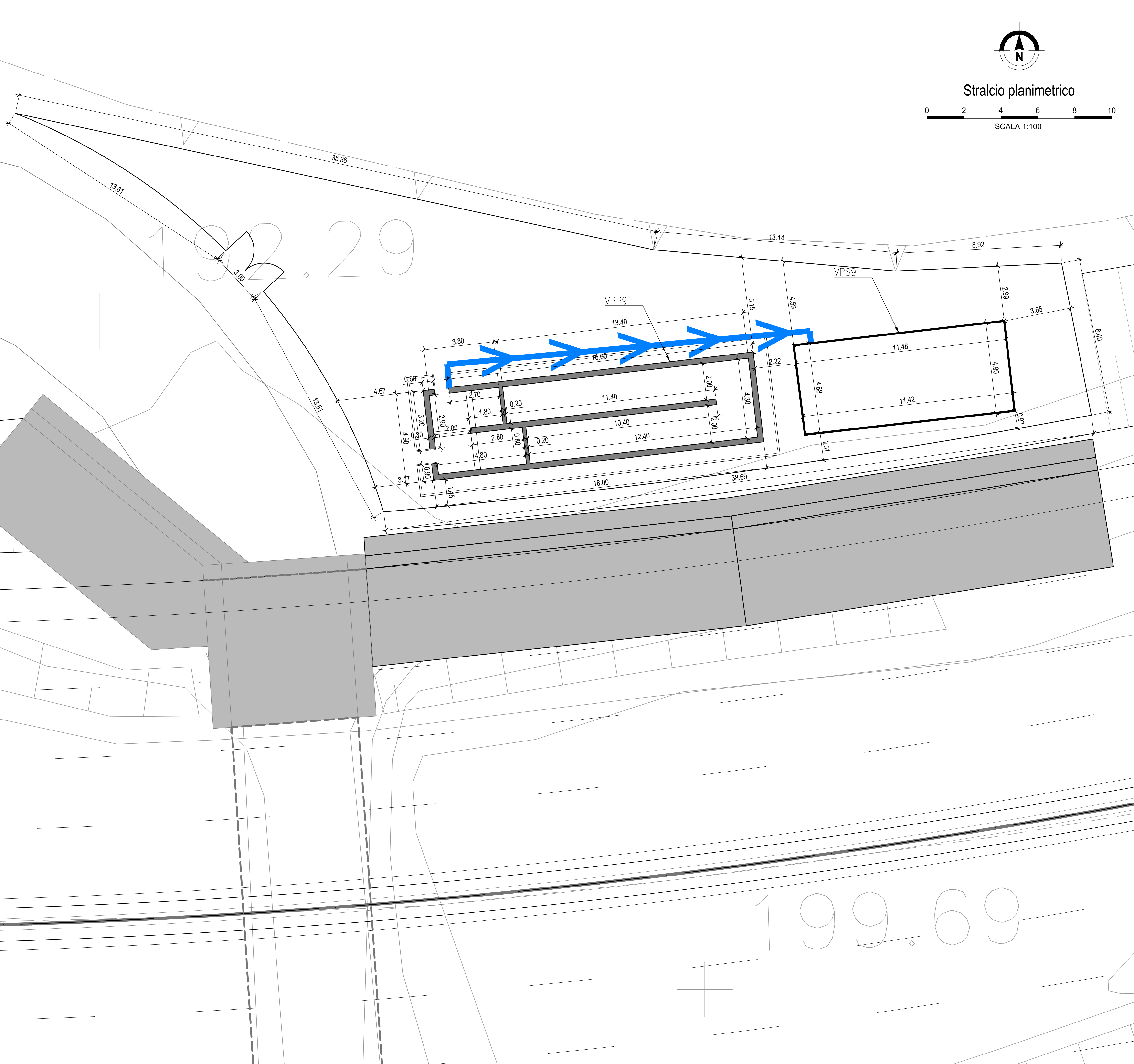

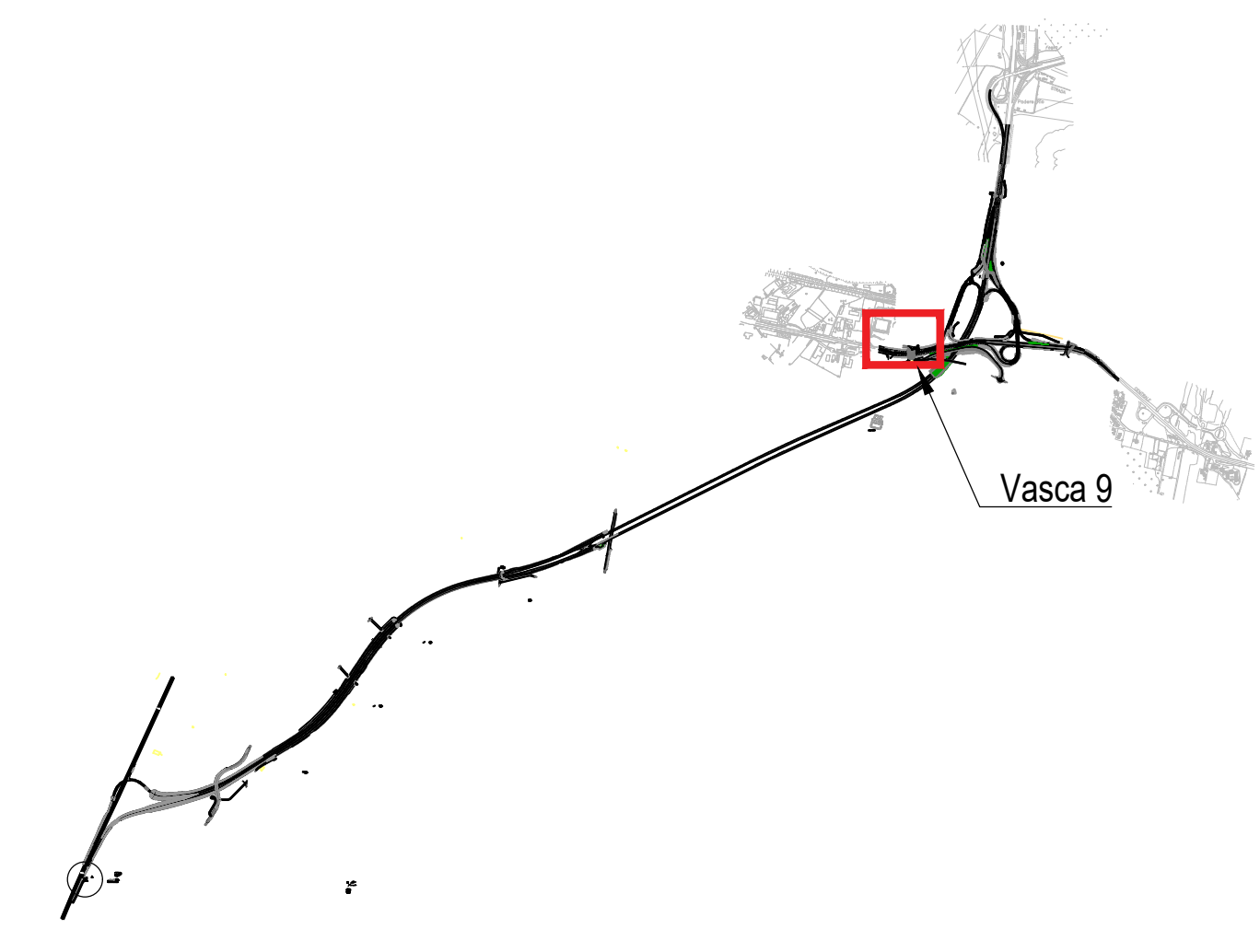


Stralcio planimetrico



KEYPLAN



NOTE GENERALI

- 1) TUTTE LE DIMENSIONI SONO ESPRESSE IN m
- 2) LE QUOTE DI ELEVAZIONE SONO RIFERITE AL LIVELLO MEDIO MARE
- 3) LE COORDINATE SONO ESPRESSE IN METRI E RIFERITE AL SISTEMA UTM WGS84



Direzione Tecnica

E45 - SISTEMAZIONE STRADALE DEL NODO DI PERUGIA
Tratto Madonna del Piano - Collestrada

PROGETTO DEFINITIVO PG 372

ANAS - DIREZIONE TECNICA

IL GEOLOGO Dott. Geol. Marco Leonardi Ordine Geologi Regione Lazio n. 1541	I PROGETTISTI SPECIALISTICI Ing. Ambrogio Signorelli Ordine Ingegneri Provincia di Roma n. A35111	PROGETTAZIONE ATI: (Mandataria) GP INGENNERIA GESTIONE PROGETTI INGENNERIA srl (Mandante)
COORDINATORE PER LA SICUREZZA IN FASE DI PROGETTAZIONE Arch. Santo Salvatore Vermiglio Ordine Architetti Provincia di Reggio Calabria n. 1270	INGEGNERI DELLA PROVINCIA DI PERUGIA Ing. Moreno Panfilì Sezione A Ordine Ingegneri N° A2657 Provincia di Perugia n. 14392 MORENO PANFILI Datore di Lavoro Ordine Ingegneri Provincia di Roma n. 14069	(Mandante) cooprogetti engeko Studio di Architettura e Ingegneria Progettiva (Mandante)
VISTO: IL RESP. DEL PROCEDIMENTO Ing. Alessandro Micheli	VISTO: IL RESP. DEL PROCEDIMENTO Arch. Pianif. Marco Colazza	IL PROGETTISTA RESPONSABILE DELL'INTEGRAZIONE DELLE PRESTAZIONI SPECIALISTICHE. (DPR207/10 ART 15 COMMA 12) Dott. Ing. GIORGIO GUIDUCCI Ordine Ingegneri Provincia di Roma n. 14035

OPERE D'ARTE MINORI
OPERE IDRAULICHE
Vasche di prima pioggia e sversamenti accidentali
Planimetria vasca VPP1

CODICE PROGETTO	NOME FILE	REVISIONE	SCALA
PROGETTO DTPG372	T000M00STRPP09_A	A	1:100
LN. PROG.	ANNO	CODICE ELAB.	
D 22		T000M00STRPP09	
D			
C			
B			
A	Emi. a seguito istruttorie Prot. U.0834569 e U.0862037	Gennaio '23	Cecchetti Panfilì Guiducci
REV.	DESCRIZIONE	DATA	REDATTO VERIFICATO APPROVATO