Pianta

Scala 1:100

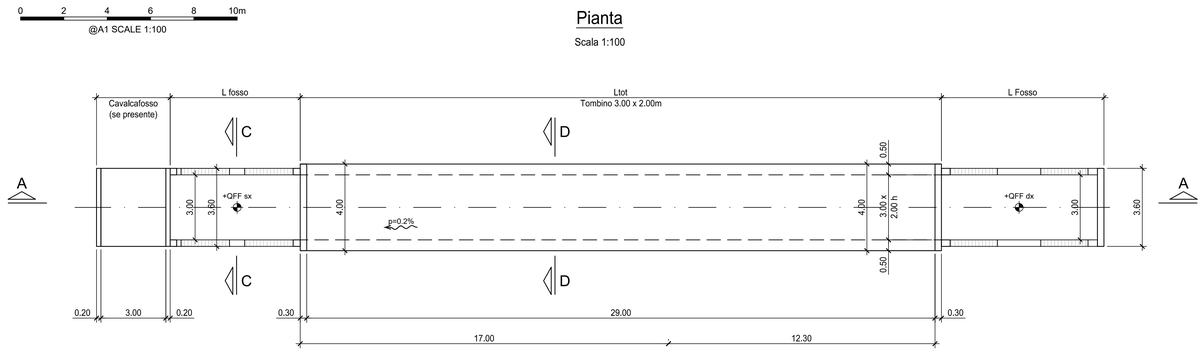

Sezione C-C

Scala 1:50

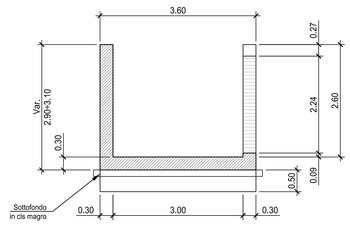

Sezione D-D

Scala 1:50

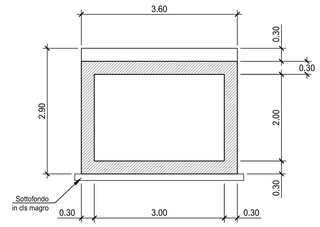

Sezione longitudinale A-A

Scala 1:100

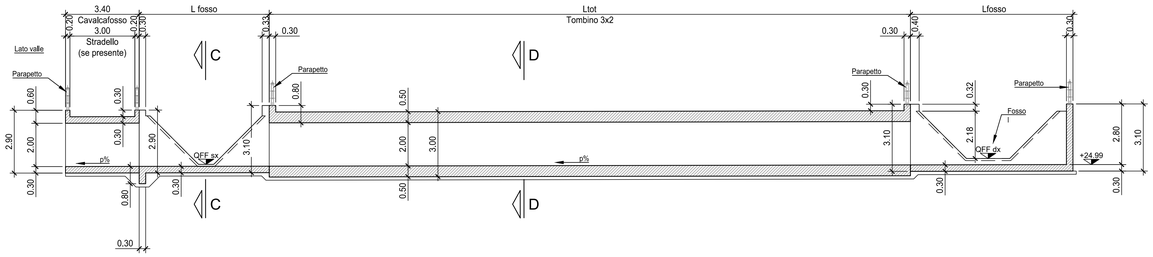

TRATTO		Progr. Asse P	Ltot	P	QFF sx	QFF sx
Inizio	**Fine**	**(Km)**	**(m)**	**%**	**(m)**	**(m)**
SVINCOLO MADONNA DEL PIANO e ASSE PRINCIPALE						
P6	P7	0+276.60	40	0.5	182.15	181.70
P22	P24	1+824.10	71	0.3	182.30	182.05
P62	P64	2+780.10	65	0.3	177.40	177.20
P75	P78	3+113.90	60	0.5	179.15	178.83

CARATTERISTICHE DEI MATERIALI

- MAGRONE

- Conglomerato cementizio tipo	I
- Classe di resistenza	Rck ≥ 12 MPa
- Contenuto minimo di cemento	150 Kg/mc
- Classe di esposizione	X0 - secondo UNI EN 206

- CLS

- Conglomerato cementizio tipo	E
- Classe di resistenza	C32/40
- Classe di consistenza SLUMP	S4
- Massima dimensione dell'aggregato	20 mm
- Contenuto minimo di cemento	340 kg/mc
- Classe di esposizione	XF2 - secondo UNI EN 206
- Rapporto A/C max	0.50

- ACCIAIO D'ARMATURA

: B450C (FeB44K) saldabile per diametri Ø ≤ 26
: fy/fyk ≤ 1.25 ; (ft/fy) medio ≥ 1.15 e < 1.35

NOTE GENERALI

1) TUTTE LE DIMENSIONI SONO ESPRESSE IN m
2) LE QUOTE DI ELEVAZIONE SONO RIFERITE AL LIVELLO MEDIO MARE
3) LE COORDINATE SONO ESPRESSE IN METRI E RIFERITE AL SISTEMA UTM WGS84

anas GRUPPO FS ITALIANE

Direzione Tecnica

E45 - SISTEMAZIONE STRADALE DEL NODO DI PERUGIA
Tratto Madonna del Piano - Collestrada

PROGETTO DEFINITIVO | PG 372

ANAS - DIREZIONE TECNICA

IL GEOLOGO
Dott. Geol. Marco Leonardi
Ordine Geologi
Regione Lazio n. 1541

COORDINATORE PER LA SICUREZZA IN FASE DI PROGETTAZIONE
Arch. Santo Salvatore Vermiglio
Ordine Architetti
Provincia di Reggio Calabria n. 1270

VISTO: IL RESP. DEL PROCEDIMENTO
Ing. Alessandro Micheli

VISTO: IL RESP. DEL PROGETTO
Arch. Pianif. Marco Colazza

I PROGETTISTI SPECIALISTICI
Ing. Ambrogio Signorelli
Ordine Ingegneri
Provincia di Roma n. A3511
Ing. Moreno Panfili
Ordine Ingegneri
Provincia di Roma n. A26573
Ing. Giovanni Galizia
Dottore Ingegnere
Ordine Ingegneri
Provincia di Roma n. 14069
Ing. Giuseppe Resta
Ordine Ingegneri
Provincia di Roma n. 20629

INGEGNERI DELLA PROVINCIA DI ROMA
Ingegneria Civile e Ambientale Sezione A
N° A26573
MORENO PANFILI
INGEGNERIA DELL'INFORMAZIONE

PROGETTAZIONE ATI:
(Mandataria) GPI INGEGNERIA — GESTIONE PROGETTI INGEGNERIA srl
(Mandante) cooprogetti
(Mandante) engeko
(Mandante) SAIM Studio di Architettura e Ingegneria Srl

IL PROGETTISTA RESPONSABILE DELL'INNTEGRAZIONE DELLE PRESTAZIONI SPECIALISTICHE (DPR207/10 ART 15 COMMA 4)
Dott. Ing. GIORGIO GUIDUCCI
Ordine Ingegneri Provincia di Roma n. 14035

Dott. Ing. GIORGIO GUIDUCCI
Ordine degli Ingegneri della Provincia di Roma
n. 14035

OPERE D'ARTE MINORI – OPERE DATTRAVERSAMENTO
ATTRAVERSAMENTO IDRAULICO
Tombini rettangolari/quadrati
Pianta, sezione longitudinale, sezioni trasversali e tabella riepilogativa

CODICE PROGETTO (PROGETTO / LIV.PROG. / ANNO)	NOME FILE	REVISIONE	SCALA
DTPG372 D 22	T00TM01STRDI01_A — CODICE ELAB. T00OS01STRDI01	A	varie

REV.	DESCRIZIONE	DATA	REDATTO	VERIFICATO	APPROVATO
D					
C					
B					
A	Emissione	Ottobre '22	Cecchetti	Panfili	Guiducci