SEZIONI E45

PROGRESSIVA 0+078.000

AREA		
Scavo:	0.00	mq
Rilevato:	0.00	mq
Inerbimento:	0.00	mq
Scotico:	0.00	mq
Prep. p. posa:	0.00	ml
Comp. scavo:	0.00	ml
Gradonatura:	0.00	ml

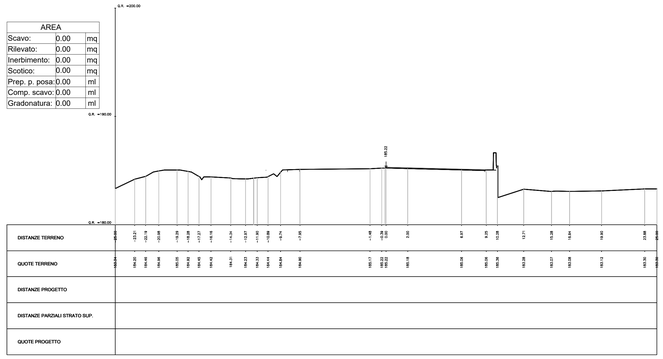

PROGRESSIVA 0+100.000

AREA		
Scavo:	1.05	mq
Rilevato:	2.63	mq
Inerbimento:	1.74	mq
Scotico:	0.65	mq
Prep. p. posa:	0.00	ml
Comp. scavo:	1.07	ml
Gradonatura:	0.00	ml

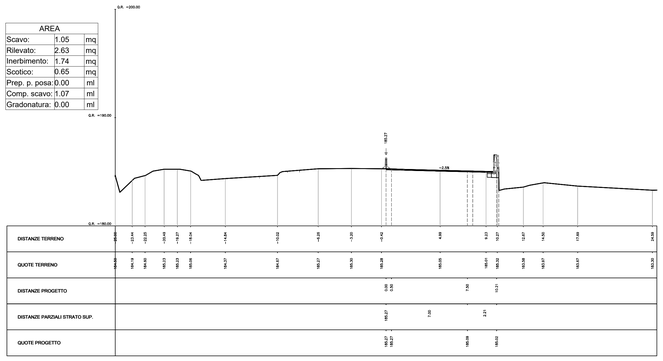

PROGRESSIVA 0+130.000

AREA		
Scavo:	0.66	mq
Rilevato:	2.74	mq
Inerbimento:	2.10	mq
Scotico:	1.05	mq
Prep. p. posa:	5.23	ml
Comp. scavo:	2.08	ml
Gradonatura:	7.30	ml

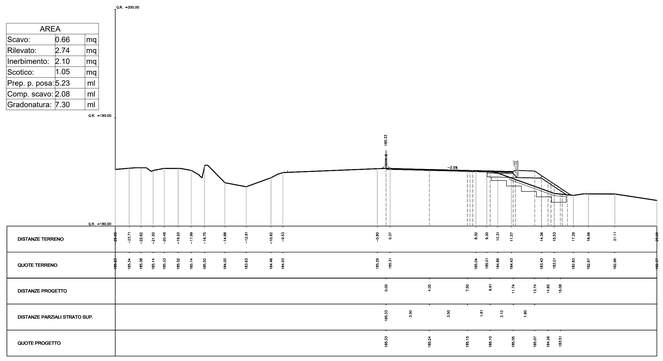

PROGRESSIVA 0+160.000

AREA		
Scavo:	1.01	mq
Rilevato:	3.44	mq
Inerbimento:	2.19	mq
Scotico:	1.24	mq
Prep. p. posa:	6.20	ml
Comp. scavo:	2.78	ml
Gradonatura:	8.08	ml

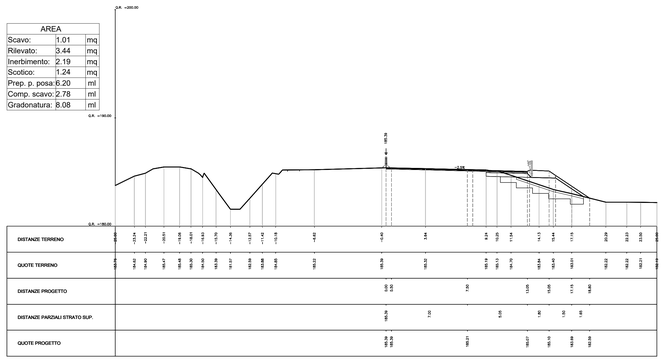

PROGRESSIVA 0+190.000

AREA		
Scavo:	1.40	mq
Rilevato:	2.61	mq
Inerbimento:	2.02	mq
Scotico:	1.05	mq
Prep. p. posa:	5.35	ml
Comp. scavo:	3.28	ml
Gradonatura:	7.14	ml

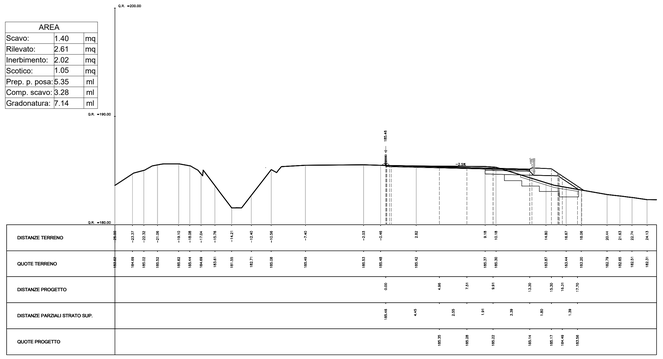

PROGRESSIVA 0+220.000

AREA		
Scavo:	1.04	mq
Rilevato:	3.17	mq
Inerbimento:	2.09	mq
Scotico:	1.19	mq
Prep. p. posa:	5.95	ml
Comp. scavo:	3.01	ml
Gradonatura:	8.62	ml

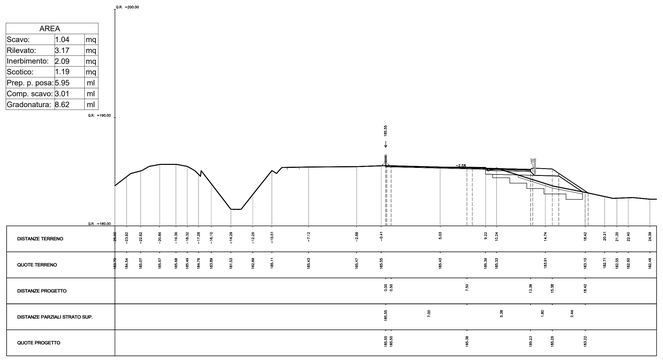

PROGRESSIVA 0+250.000

AREA		
Scavo:	0.92	mq
Rilevato:	4.30	mq
Inerbimento:	2.39	mq
Scotico:	1.44	mq
Prep. p. posa:	7.36	ml
Comp. scavo:	2.81	ml
Gradonatura:	10.43	ml

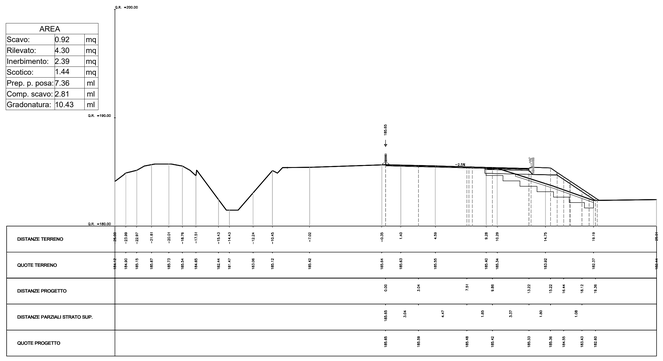

PROGRESSIVA 0+280.000

AREA		
Scavo:	0.58	mq
Rilevato:	9.19	mq
Inerbimento:	2.39	mq
Scotico:	1.72	mq
Prep. p. posa:	8.58	ml
Comp. scavo:	1.93	ml
Gradonatura:	0.00	ml

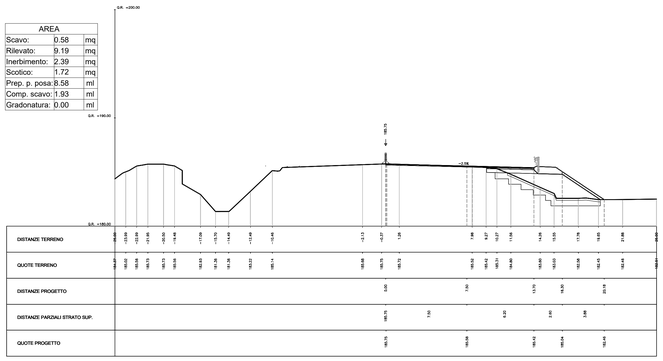

PROGRESSIVA 0+310.000

AREA		
Scavo:	0.67	mq
Rilevato:	8.20	mq
Inerbimento:	2.17	mq
Scotico:	1.78	mq
Prep. p. posa:	8.90	ml
Comp. scavo:	2.22	ml
Gradonatura:	6.64	ml

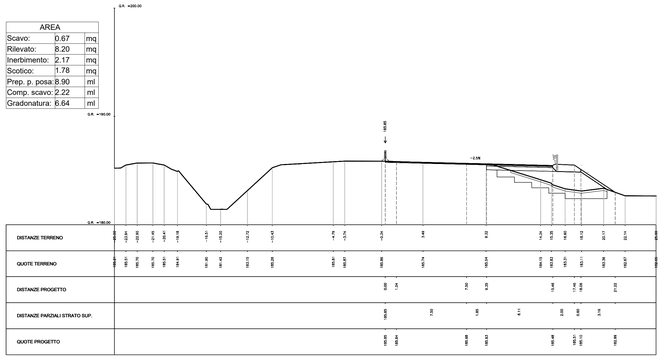

PROGRESSIVA 0+340.000

AREA		
Scavo:	1.31	mq
Rilevato:	20.24	mq
Inerbimento:	6.13	mq
Scotico:	3.54	mq
Prep. p. posa:	17.68	ml
Comp. scavo:	1.04	ml
Gradonatura:	18.13	ml

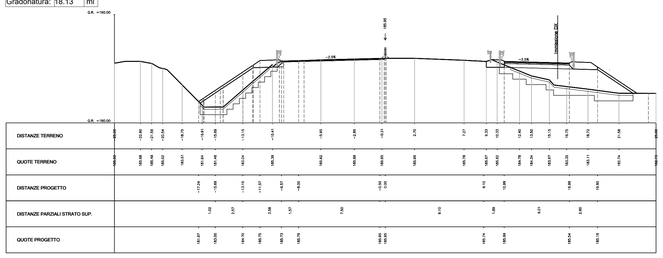

PROGRESSIVA 0+370.724

AREA		
Scavo:	0.45	mq
Rilevato:	29.62	mq
Inerbimento:	5.62	mq
Scotico:	4.06	mq
Prep. p. posa:	20.33	ml
Comp. scavo:	1.50	ml
Gradonatura:	16.54	ml

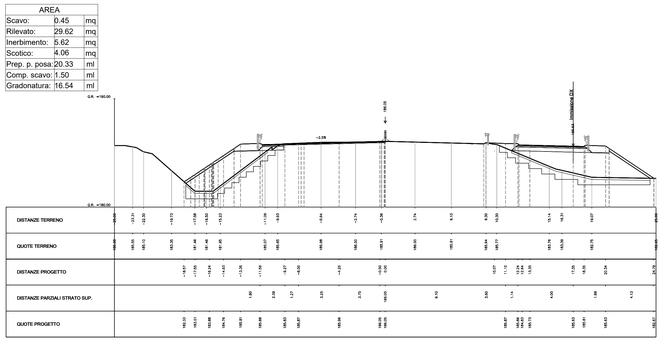

PROGRESSIVA 0+400.000

AREA		
Scavo:	0.45	mq
Rilevato:	15.33	mq
Inerbimento:	2.49	mq
Scotico:	0.00	mq
Prep. p. posa:	8.83	ml
Comp. scavo:	1.50	ml
Gradonatura:	7.89	ml

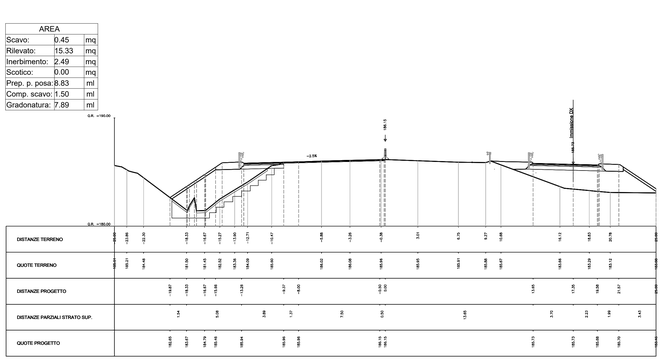

anas
GRUPPO FS ITALIANE

Direzione Tecnica

E45 - SISTEMAZIONE STRADALE DEL NODO DI PERUGIA
Tratto Madonna del Piano - Collestrada

PROGETTO DEFINITIVO | PG 372

ANAS - DIREZIONE TECNICA

IL GEOLOGO
Dott. Geol. Marco Leonardi
Ordine Geologi
Regione Lazio n. 1541

COORDINATORE PER LA SICUREZZA IN FASE DI PROGETTAZIONE
Arch. Santo Salvatore Vermiglio
Ordine Architetti
Provincia di Reggio Calabria n. 1270

VISTO: IL RESP. DEL PROCEDIMENTO
Ing. Alessandro Micheli

VISTO: IL RESP. DEL PROGETTO
Arch. Pianif. Marco Colazza

I PROGETTISTI SPECIALISTICI
Ing. Ambrogio Signorelli
Ordine Ingegneri
Provincia di Roma n. A35111

Ing. Moreno Panfili
Ordine Ingegneri
Provincia di Perugia n. A2657

Ing. Giovanni C. Alfredo Dolenc Cultrera
Ordine Ingegneri
Provincia di Roma n. [illegible]

Ing. Giorgio Giuducci
Ordine Ingegneri
Provincia di Roma n. [illegible]

PROGETTAZIONE ATI:
(Mandataria) GPI INGEGNERIA — GESTIONE PROGETTI INGEGNERIA srl
(Mandante) cooprogetti
(Mandante) engeko
(Mandante) SAIM Società Architettura Ingegneria Integrata
IL PROGETTISTA RESPONSABILE DELL'INTEGRAZIONE DELLE PRESTAZIONI SPECIALISTICHE. (DPR207/10 ART 15 COMMA 8)
Dott. Ing. GIORGIO GIUDUCCI
Ordine Ingegneri Provincia di Roma n. 14035

GIUSEPPE GIUDUCCI — ORDINE DEGLI INGEGNERI DELLA PROVINCIA DI ROMA — Dott. Ing. GIORGIO GIUDUCCI — ORDINE DEGLI INGEGNERI DELLA PROVINCIA DI ROMA — N. 14035

PROGETTO DELL'INFRASTRUTTURA
INTERSEZIONI E SVINCOLI
Svincolo Madonna del Piano – Configurazione di Progetto
Sezioni Trasversali – Tav. 3 di 10

CODICE PROGETTO			NOME FILE		REVISIONE	SCALA
PROGETTO	LIV.PROG.	ANNO	V01PS01TRASZ03_A			
DTPG372	D	22	CODICE ELAB. V01PS01TRASZ03		A	1:200

REV.	DESCRIZIONE	DATA	REDATTO	VERIFICATO	APPROVATO
D					
C					
B					
A	Emissione	ott. '22	Maggiore	Resta	Giuducci