SEZIONI COMPLANARE DX

PROGRESSIVA 1+002.460

AREA		
Scavo:	0.00	mq
Rilevato:	266.66	mq
Inerbimento:	10.31	mq
Scotico:	9.15	mq
Prep. p. posa:	45.74	ml
Comp. scavo:	0.00	ml
Gradonatura:	0.00	ml

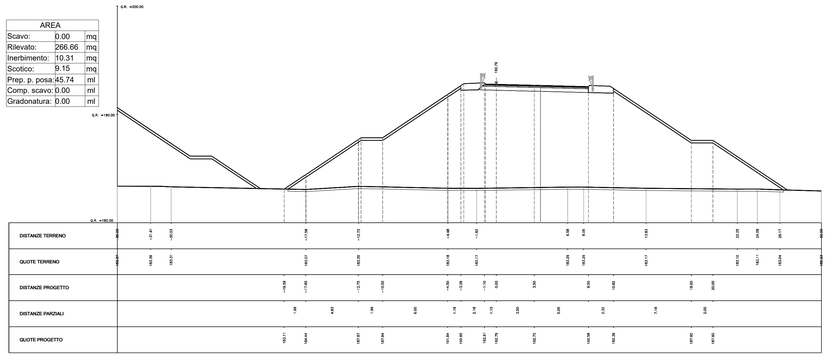

PROGRESSIVA 1+020.000

AREA		
Scavo:	0.00	mq
Rilevato:	255.82	mq
Inerbimento:	9.84	mq
Scotico:	9.00	mq
Prep. p. posa:	44.98	ml
Comp. scavo:	0.00	ml
Gradonatura:	0.00	ml

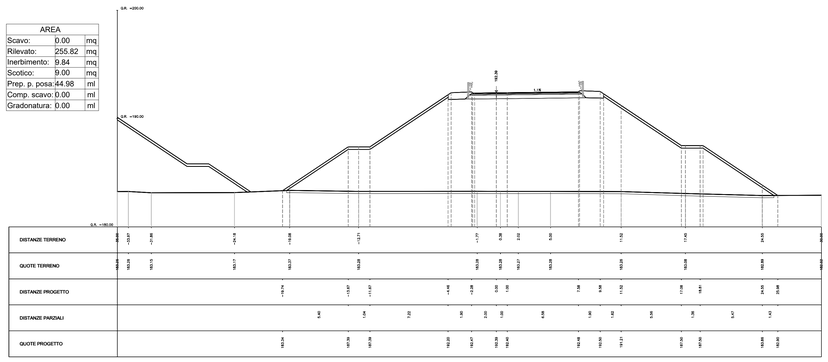

PROGRESSIVA 1+040.000

AREA		
Scavo:	0.00	mq
Rilevato:	246.87	mq
Inerbimento:	9.58	mq
Scotico:	8.84	mq
Prep. p. posa:	44.20	ml
Comp. scavo:	0.00	ml
Gradonatura:	0.00	ml

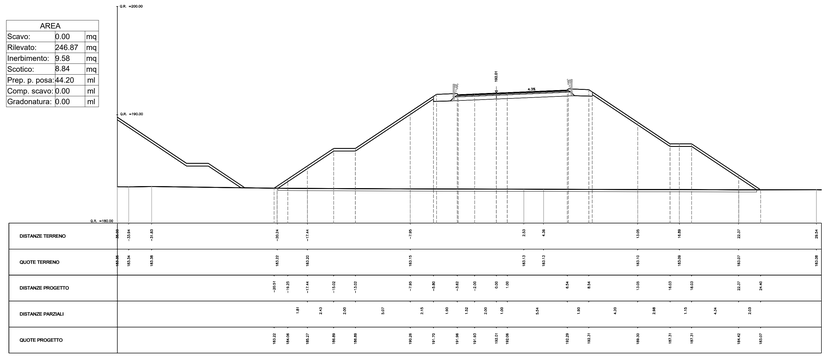

PROGRESSIVA 1+060.000

AREA		
Scavo:	0.00	mq
Rilevato:	233.25	mq
Inerbimento:	9.30	mq
Scotico:	8.66	mq
Prep. p. posa:	43.30	ml
Comp. scavo:	0.00	ml
Gradonatura:	0.00	ml

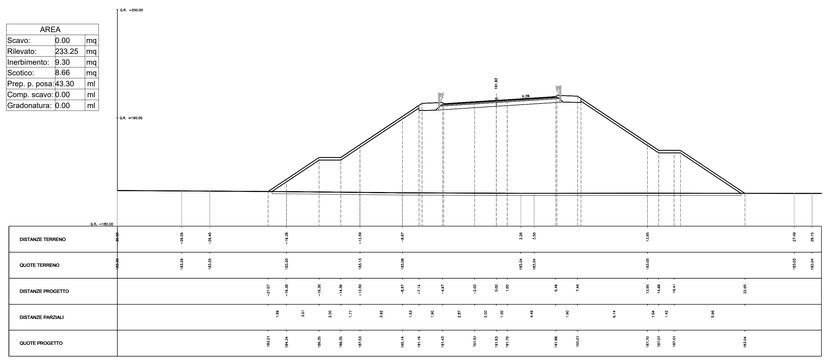

PROGRESSIVA 1+080.000

AREA		
Scavo:	0.00	mq
Rilevato:	207.86	mq
Inerbimento:	9.02	mq
Scotico:	7.73	mq
Prep. p. posa:	38.67	ml
Comp. scavo:	0.00	ml
Gradonatura:	0.00	ml

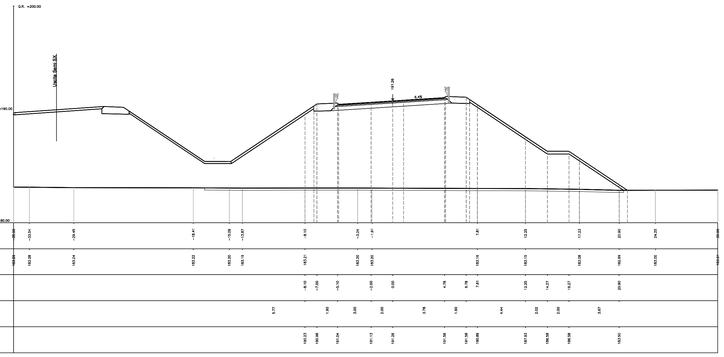

PROGRESSIVA 1+100.000

AREA		
Scavo:	0.00	mq
Rilevato:	196.43	mq
Inerbimento:	8.78	mq
Scotico:	7.69	mq
Prep. p. posa:	38.44	ml
Comp. scavo:	0.00	ml
Gradonatura:	0.00	ml

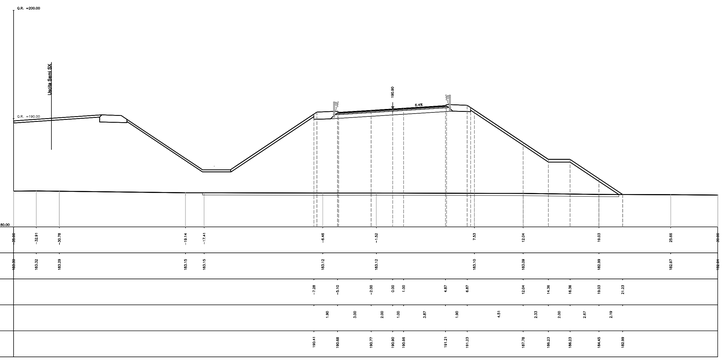

PROGRESSIVA 1+120.000

AREA		
Scavo:	0.00	mq
Rilevato:	185.33	mq
Inerbimento:	8.59	mq
Scotico:	7.60	mq
Prep. p. posa:	38.02	ml
Comp. scavo:	0.00	ml
Gradonatura:	0.00	ml

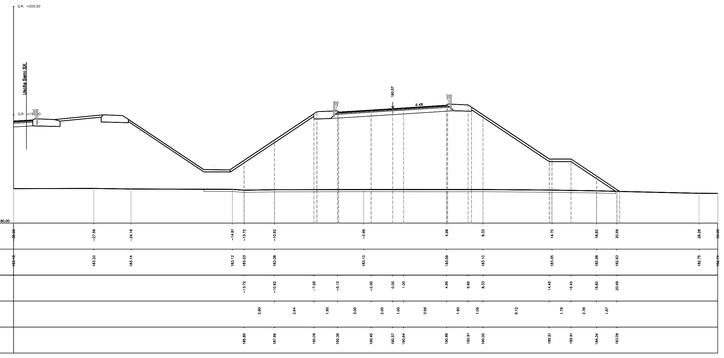

PROGRESSIVA 1+140.000

AREA		
Scavo:	0.00	mq
Rilevato:	187.70	mq
Inerbimento:	8.45	mq
Scotico:	7.54	mq
Prep. p. posa:	37.66	ml
Comp. scavo:	0.00	ml
Gradonatura:	0.00	ml

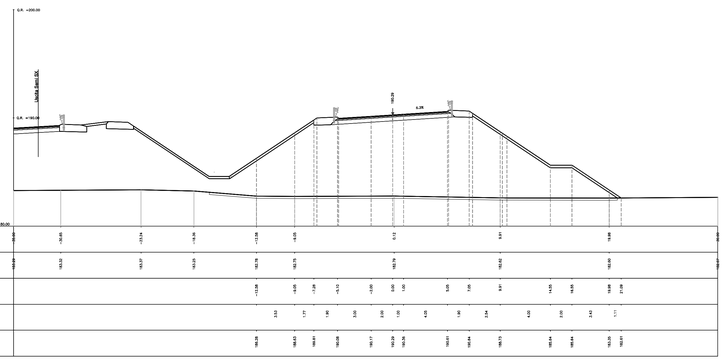

anas
GRUPPO FS ITALIANE

Direzione Tecnica

E45 - SISTEMAZIONE STRADALE DEL NODO DI PERUGIA
Tratto Madonna del Piano - Collestrada

PROGETTO DEFINITIVO | PG 372

ANAS - DIREZIONE TECNICA

IL GEOLOGO
Dott. Geol. Marco Leonardi
Ordine Geologi
Regione Lazio n. 1541

COORDINATORE PER LA SICUREZZA IN FASE DI PROGETTAZIONE
Arch. Santo Salvatore Vermiglio
Ordine Architetti
Provincia di Reggio Calabria n. 1270

VISTO: IL RESP. DEL PROCEDIMENTO
Ing. Alessandro Micheli

VISTO: IL RESP. DEL PROGETTO
Arch. Pianif. Marco Colazza

I PROGETTISTI SPECIALISTICI
Ing. Ambrogio Signorelli
Ordine Ingegneri
Provincia di Roma n. A35111

Ing. Moreno Panfili
Ordine Ingegneri
Provincia di Perugia n. A2657

Ing. Giovanni C. Alfredo Dalera Cultrera
Ordine Ingegneri
Provincia di Roma n. A29607

Ing. Giorgio Giuducci
Ordine Ingegneri
Provincia di Roma n. 14035

PROGETTAZIONE ATI:
(Mandataria) GPI INGEGNERIA — GESTIONE PROGETTI INGEGNERIA srl
(Mandante) cooprogetti
(Mandante) engeko
(Mandante) SAIM Società Architettura Ingegneria Montaggi

IL PROGETTISTA RESPONSABILE DELL'INTEGRAZIONE DELLE PRESTAZIONI SPECIALISTICHE. (DPR207/10 ART 15 COMMA 8)
Dott. Ing. GIORGIO GIUDUCCI
Ordine Ingegneri Provincia di Roma n. 14035

PROGETTO DELL'INFRASTRUTTURA
INTERSEZIONI E SVINCOLI
Svincolo Madonna del Piano – Configurazione di Progetto
Sezioni Trasversali – Tav. 9 di 10

CODICE PROGETTO			NOME FILE	REVISIONE	SCALA
PROGETTO	LIV.PROG.	ANNO	V01PS01TRASZ09_A		
DTPG372	D	22	CODICE ELAB. V01PS01TRASZ09	A	1:200

REV.	DESCRIZIONE	DATA	REDATTO	VERIFICATO	APPROVATO
D					
C					
B					
A	Emissione	ott. '22	Maggiore	Resta	Giuducci