
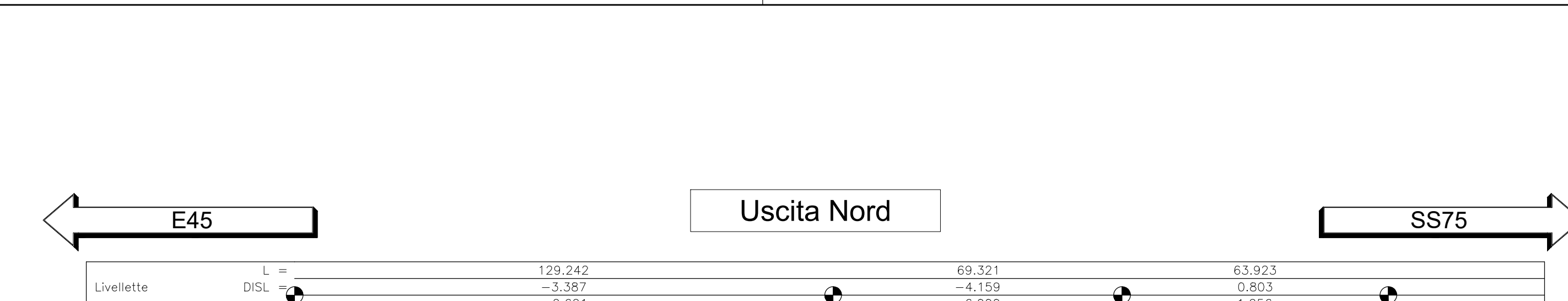
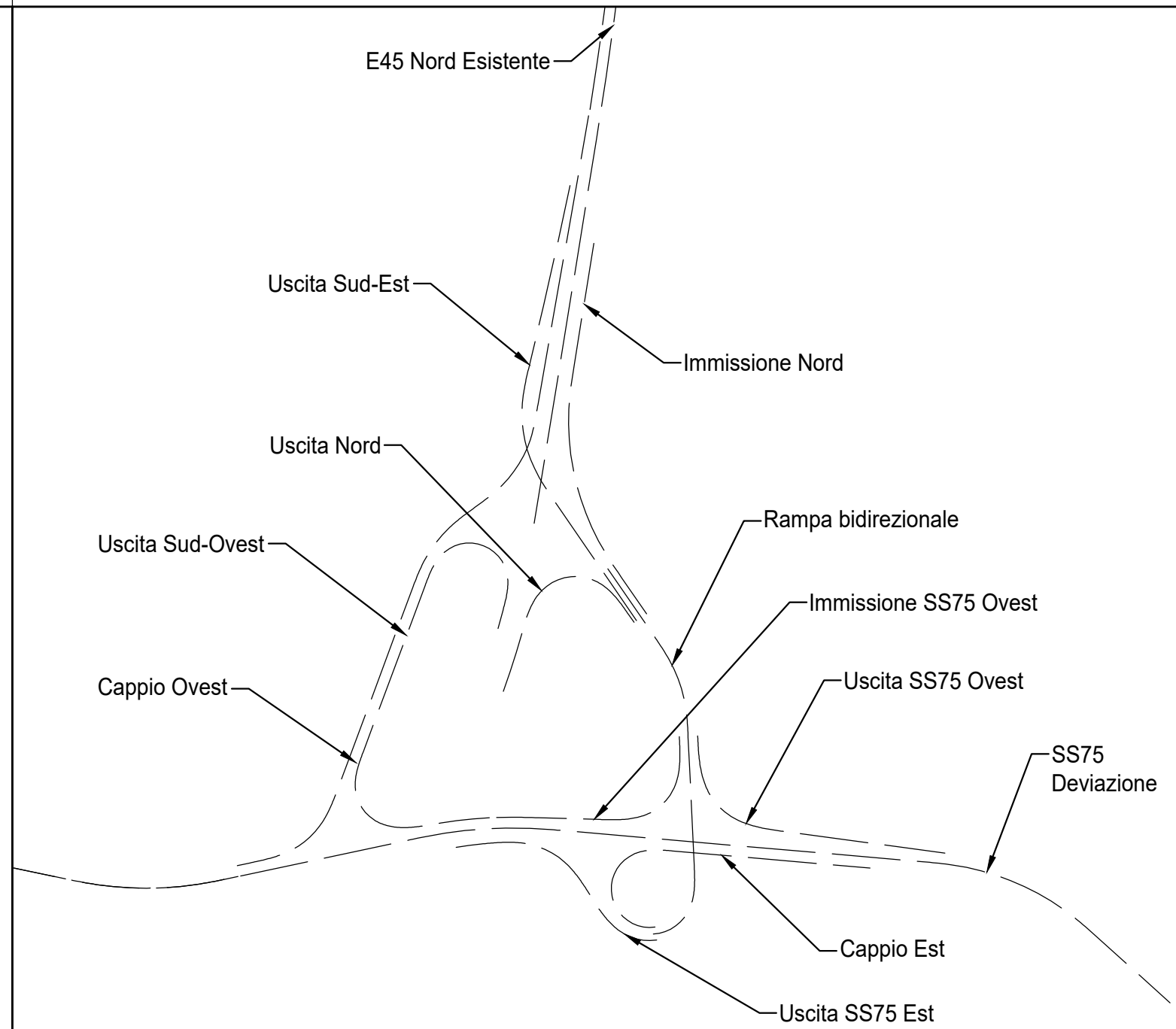


QUOTE PROGETTO	204.073 - 205.941	205.465 - 205.825	205.694 - 205.984	205.166 - 205.339	204.525 - 204.930	203.867 - 204.429	203.377 - 203.731	202.392 - 203.122	200.383 - 202.814	197.937 - 203.105	199.003 - 203.680	200.287 - 204.357	198.910 - 205.034	193.898 - 205.653	193.866 - 206.154	198.709 - 206.425	192.651 - 206.496	192.955 - 206.366	192.305 - 206.079	192.007 - 205.776	191.897 - 205.473	191.700 - 205.170	191.642 - 204.867	191.294 - 204.564	192.137 - 204.261	193.479 - 204.030	194.425 - 204.113	195.635 - 204.522	195.906 - 205.038	200.281 - 205.554	202.192 - 206.070	201.152 - 205.985	200.610 - 207.079		
QUOTE TERRENO																																			
ETOMETRICHE	0+000.00 20.00 40.00 60.00 80.00 100.00 120.00 140.00 160.00 180.00 200.00 220.00 240.00 260.00 280.00 300.00 320.00 340.00 360.00 380.00 400.00 420.00 440.00 460.00 480.00 500.00 520.00 540.00 560.00 600.00 620.00 640.00 660.00 680.00 700.00																																		
DIST. PARZIALI	20.00 19.13																																		
PROGRESSIVE	0.00 20.00 40.00 60.00 80.00 100.00 120.00 140.00 160.00 180.00 200.00 220.00 240.00 260.00 280.00 300.00 320.00 340.00 360.00 380.00 400.00 420.00 440.00 460.00 480.00 500.00 520.00 540.00 560.00 600.00 620.00 640.00 660.00 680.00 700.00																																		
ANDAMENTO PLANIMETRICO	R=502.65 Lc 57.63 A=70.00 Ls 9.38 A=56.00 Ls 70.08 R=48.00 Lc 41.63 A=45.00 Ls 45.00 L 208.01 A=45.00 Ls 45.00 R=45.00 Lc 92.17 A=45.00 Ls 45.00 L 22.24																																		
ANDAMENTO CIGLI	SX 5.0% 5.0% 2.5% 7.0% 7.0% 2.5%																																		
VELOCITÀ	70.0 60.0 54.6																																		



QUOTE PROGETTO	205.857 - 210.017	205.497 - 209.693	205.545 - 208.969	205.387 - 208.445	205.142 - 207.901	204.797 - 207.397	202.217 - 206.653	198.953 - 205.974	200.497 - 204.265	202.089 - 203.625	202.633 - 202.912	202.694 - 202.756	202.391 - 202.892	202.334 - 203.437	202.334 - 203.437
QUOTE TERRENO															
ETOMETRICHE	0+000.00 20.00 40.00 60.00 80.00 100.00 120.00 140.00 160.00 180.00 200.00 220.00 240.00 260.00 280.00														
DIST. PARZIALI	20.00 20.00 20.00 20.00 20.00 20.00 20.00 20.00 20.00 20.00 20.00 20.00 20.00 20.00 20.00 2.48														
PROGRESSIVE	0.00 20.00 40.00 60.00 80.00 100.00 120.00 140.00 160.00 180.00 200.00 220.00 240.00 260.00 280.00														
ANDAMENTO PLANIMETRICO	R=911.25 Lc 72.14 A=55.00 Ls 55.00 R=55.00 Lc 69.71 A=55.00 Ls 55.00 L 10.63														
ANDAMENTO CIGLI	SX 4.4% 4.4% 5.0% 5.0% 5.0% 5.0% 5.0% 5.0% 5.0% 5.0% 5.0% 5.0% 5.0% 5.0% 5.0%														
VELOCITÀ	70.0 70.0 70.0 70.0 70.0 70.0 70.0 70.0 70.0 70.0 70.0 70.0 70.0 70.0 70.0 40.0														



Sanas GRUPPO FS ITALIANE Direzione Tecnica

E45 - SISTEMAZIONE STRADALE DEL NODO DI PERUGIA
Tratto Madonna del Piano - Collestrada

PROGETTO DEFINITIVO PG 372

ANAS - DIREZIONE TECNICA

IL GEOLOGO Dott. Grol. Marco Leonardi Ordine Geologi Regione Lazio n. 1541	I PROGETTISTI SPECIALISTICI Ing. Ambrogio Signorelli Ordine Ingegneri Provincia di Roma n. A35111	PROGETTAZIONE ATI (Mandatario) GPI INGEGNERIA GESTIONE PROGETTI INGEGNERIA s.r.l.
COORDINATORE PER LA SICUREZZA IN FASE DI PROGETTAZIONE Arch. Santo Salvatore Vermiglio Ordine Architetti Provincia di Reggio Calabria n. 1270	Ing. Monno Panfilii Ordine Ingegneri Provincia di Perugia n. A2657	(Mandatario) coopoprogetti engeko
VISTO: IL RESP. DEL PROCEDIMENTO Ing. Alessandro Micheli Ordine Ingegneri Provincia di Roma n. 14035	Ing. Giovanni C. Alfredo Dolenz Cultrera Provincia di Reggio Calabria n. 1270	PROGETTISTA RESPONSABILE DELL'INTERAZIONE NELLE PRESTAZIONI SPECIALISTICHE (DPR 207/10 ART. 15 COMMA 2) Dott. Ing. GIORGIO GUIDUCCI Ordine Ingegneri Provincia di Roma n. 14035

PROGETTO DELL'INFRASTRUTTURA INTERSEZIONI E SVINCOLI
Svincolo Collestrada
Profilo longitudinale - Tav. 3 di 6

CODICE PROGETTO	Nome File	REVISIONE	SCALA
DTPG372	V02PS03TRAPP03_B	B	1:1000/100

PROGETTO	ELAB.	DATA	REDAZIONE	VERIFICATO	APPROVATO
D	D	22			
C					
B	Rev. o seguito istruttoria Prof. U.0834569 e U.0862037	Gen. '23	Maggiore	Resta	Guiducci
A	Emissione	Ott. '22	Maggiore	Resta	Guiducci
REV.	DESCRIZIONE	DATA	REDAZIONE	VERIFICATO	APPROVATO