SEZIONI SS75 DEVIAZIONE

AREA		
Scavo:	21.84	mq
Rilevato:	1.07	mq
Inerbimento:	3.77	mq
Scotico:	1.05	mq
Prep. p. posa:	5.22	ml
Comp. scavo:	4.09	ml
Gradonatura:	0.00	ml

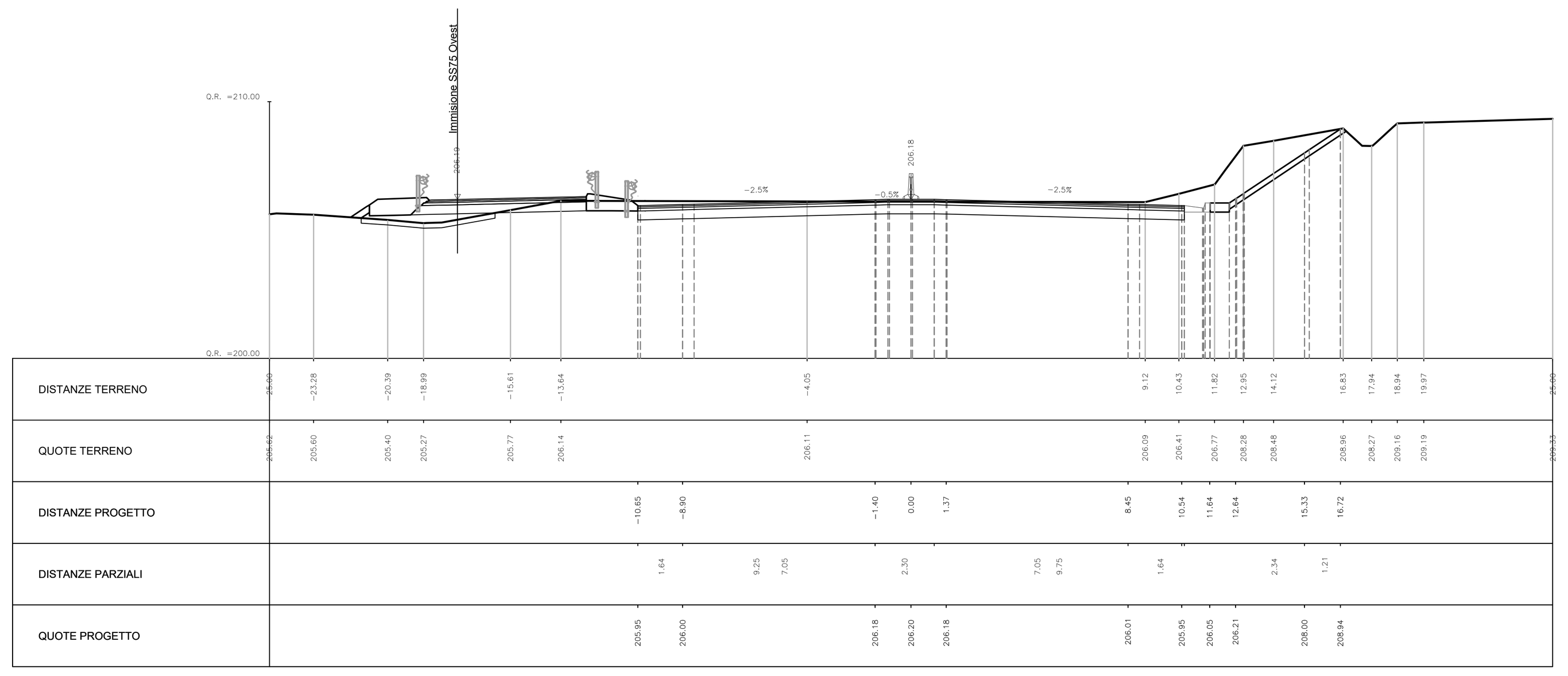

AREA		
Scavo:	13.04	mq
Rilevato:	0.51	mq
Inerbimento:	2.78	mq
Scotico:	0.28	mq
Prep. p. posa:	0.00	ml
Comp. scavo:	9.40	ml
Gradonatura:	0.00	ml

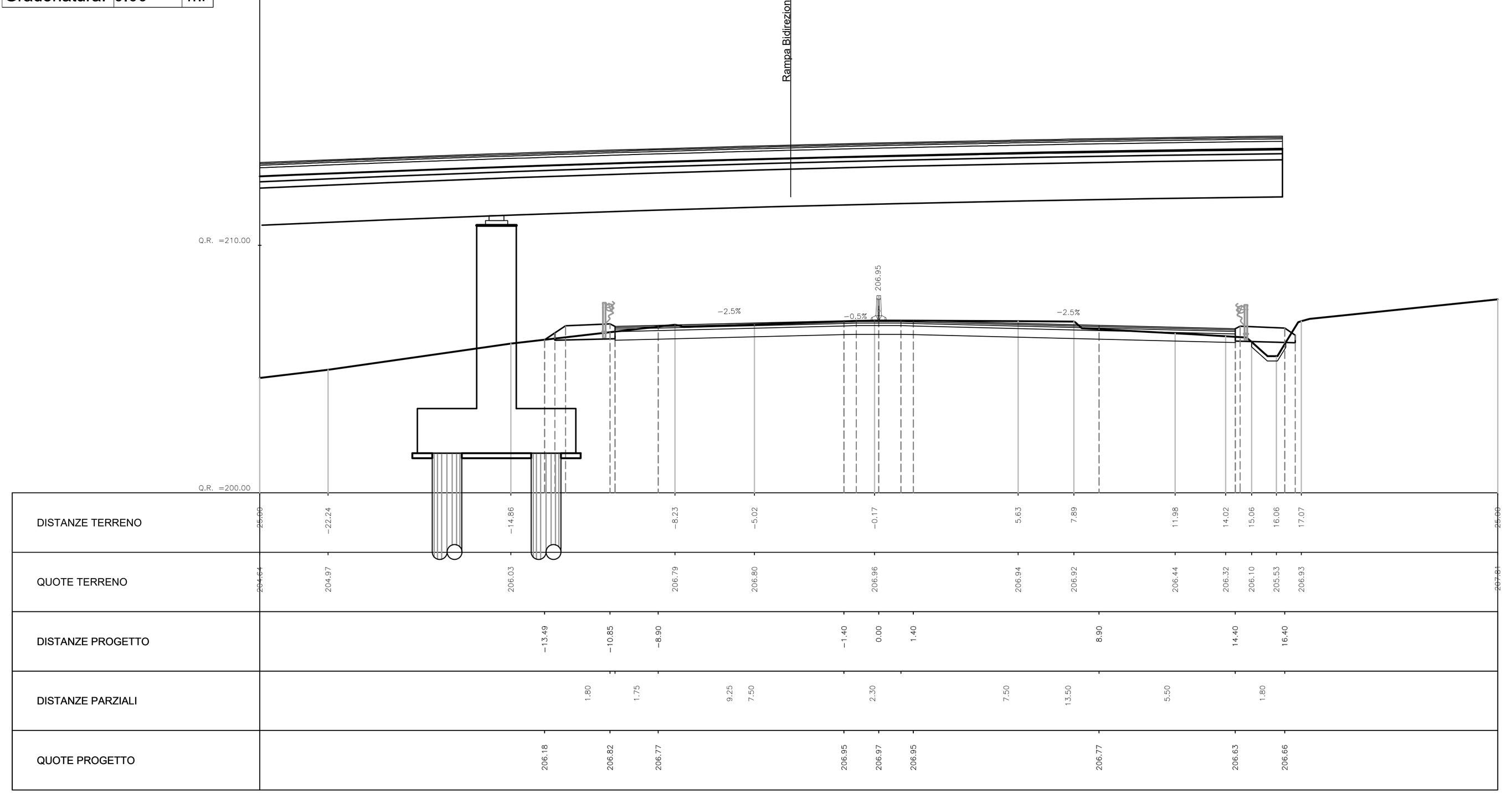

AREA		
Scavo:	11.30	mq
Rilevato:	15.10	mq
Inerbimento:	4.80	mq
Scotico:	3.05	mq
Prep. p. posa:	15.24	ml
Comp. scavo:	6.02	ml
Gradonatura:	8.45	ml

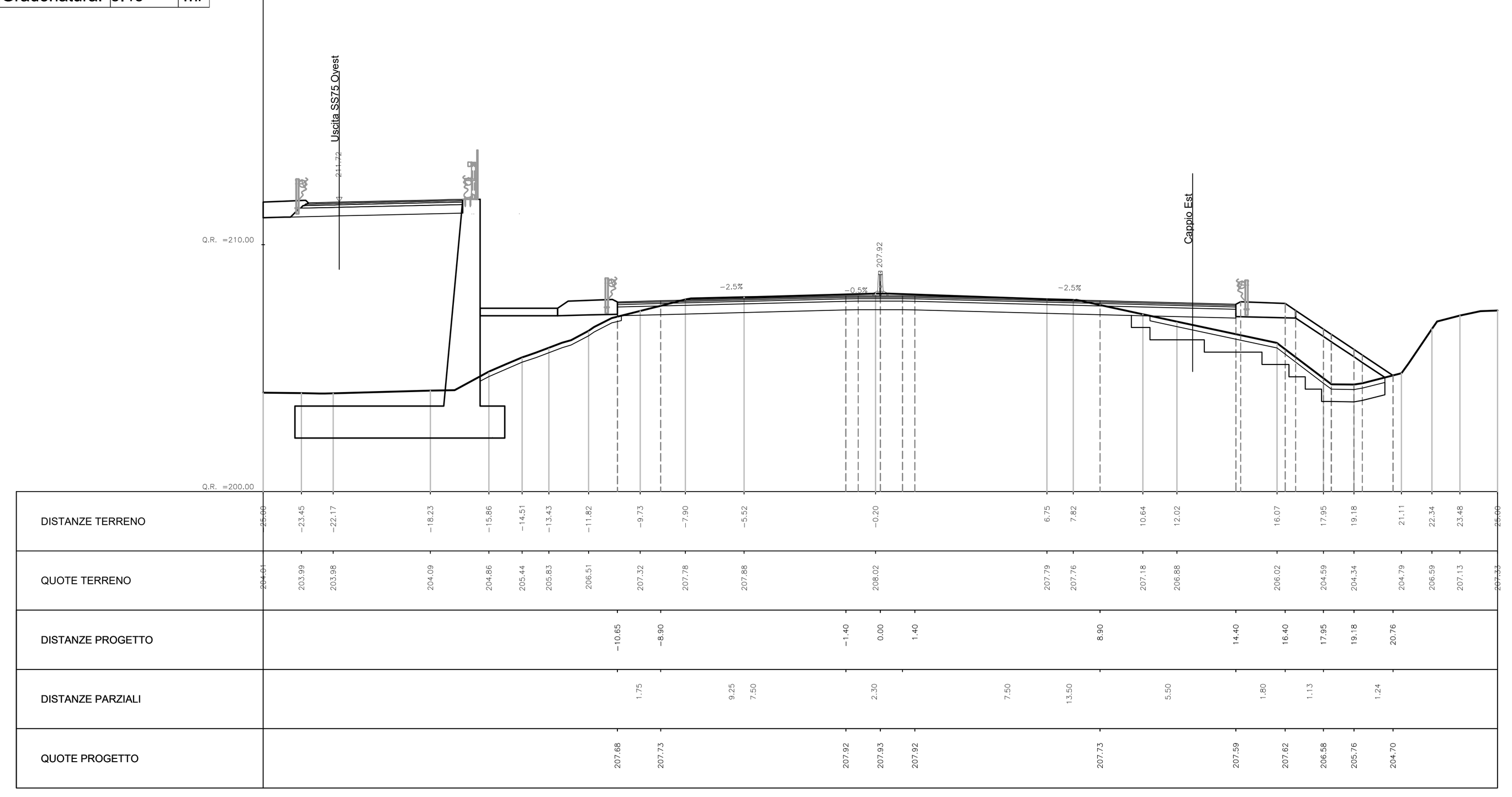

AREA		
Scavo:	20.12	mq
Rilevato:	0.00	mq
Inerbimento:	3.60	mq
Scotico:	0.00	mq
Prep. p. posa:	0.00	ml
Comp. scavo:	1.60	ml
Gradonatura:	0.00	ml

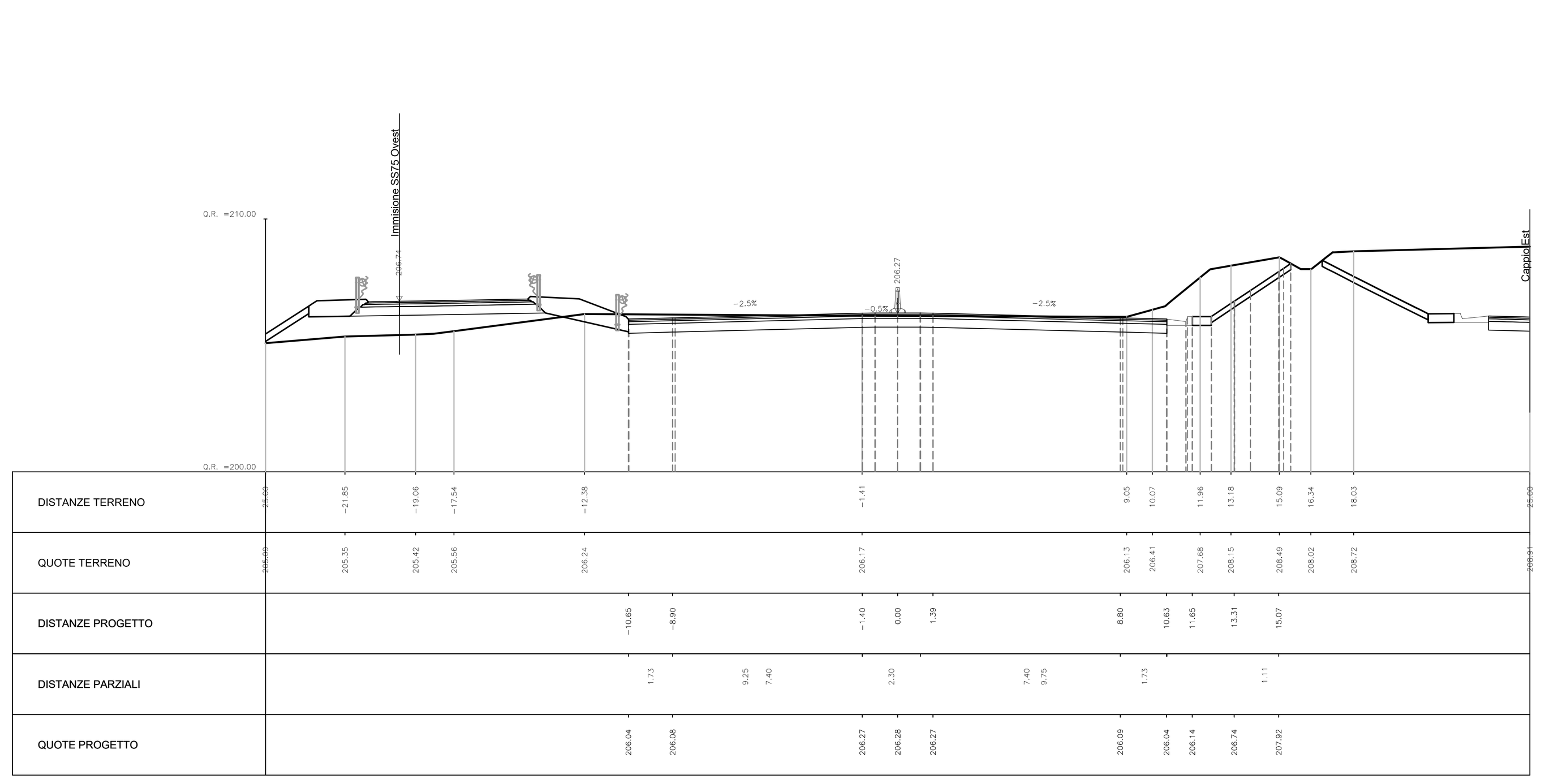

AREA		
Scavo:	9.77	mq
Rilevato:	2.82	mq
Inerbimento:	0.00	mq
Scotico:	1.65	mq
Prep. p. posa:	8.32	ml
Comp. scavo:	4.05	ml
Gradonatura:	5.05	ml

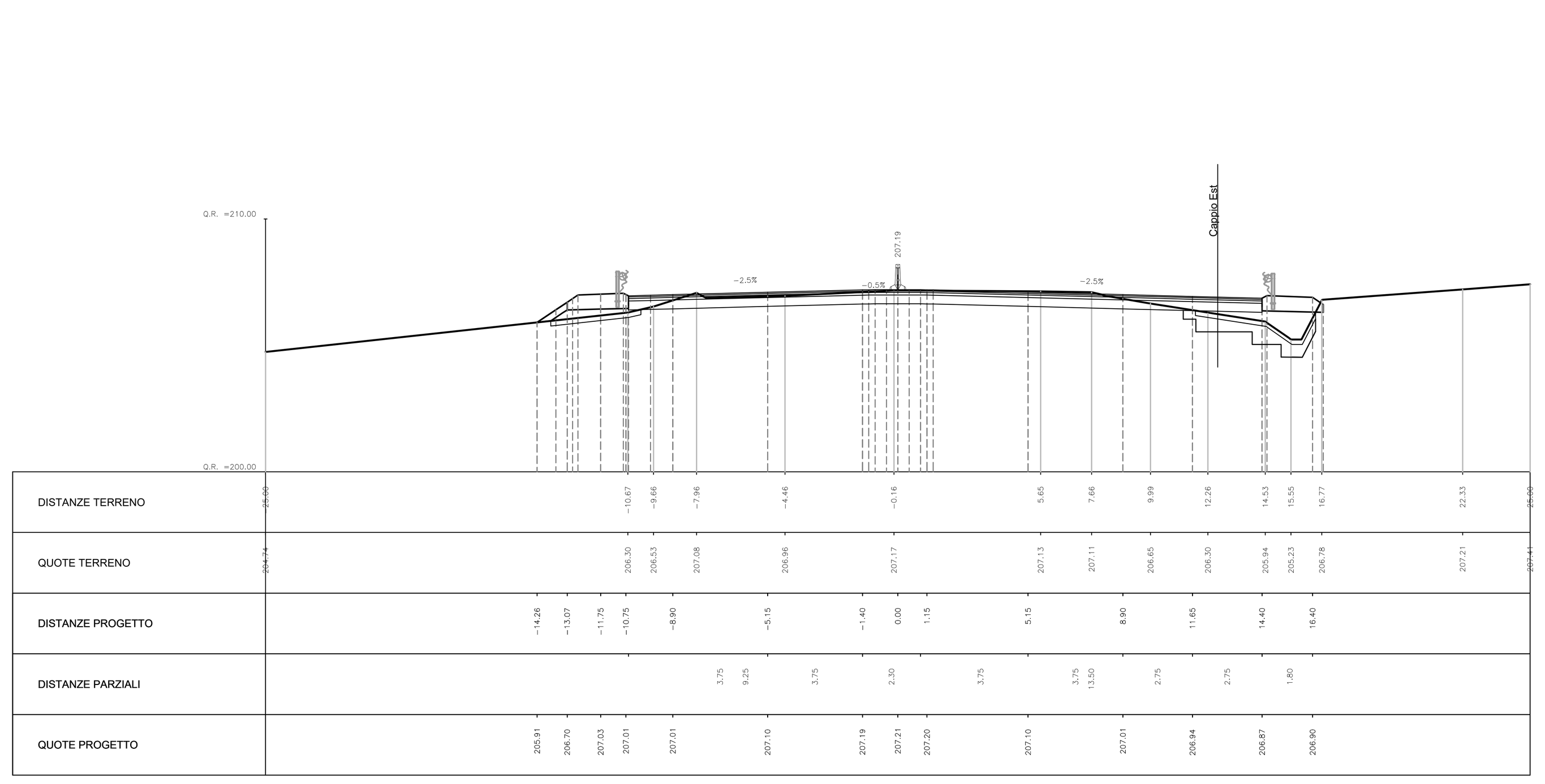

AREA		
Scavo:	14.57	mq
Rilevato:	3.51	mq
Inerbimento:	3.16	mq
Scotico:	0.74	mq
Prep. p. posa:	3.71	ml
Comp. scavo:	10.19	ml
Gradonatura:	0.00	ml

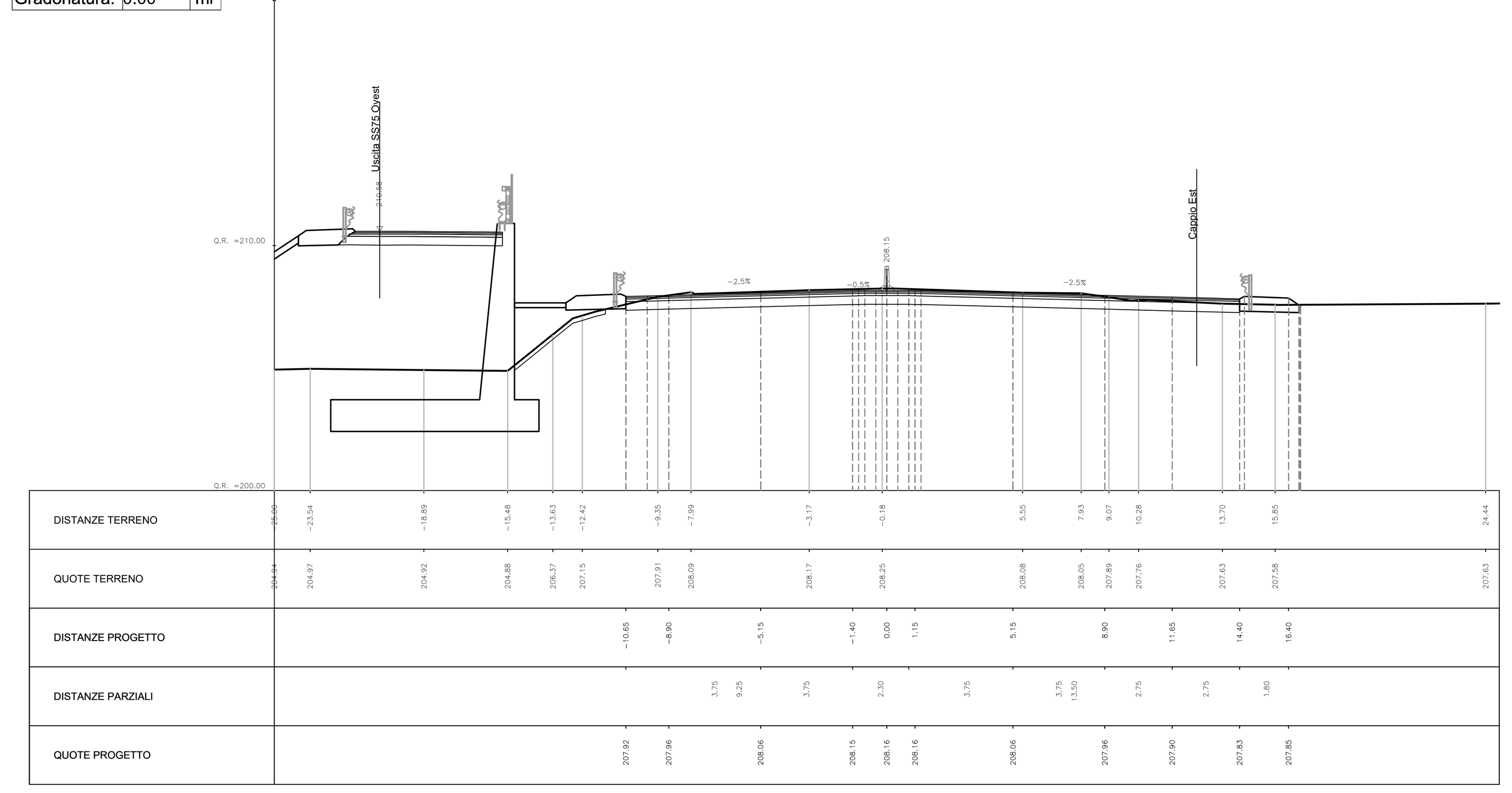

AREA		
Scavo:	44.46	mq
Rilevato:	0.00	mq
Inerbimento:	3.71	mq
Scotico:	0.00	mq
Prep. p. posa:	0.00	ml
Comp. scavo:	11.05	ml
Gradonatura:	0.00	ml

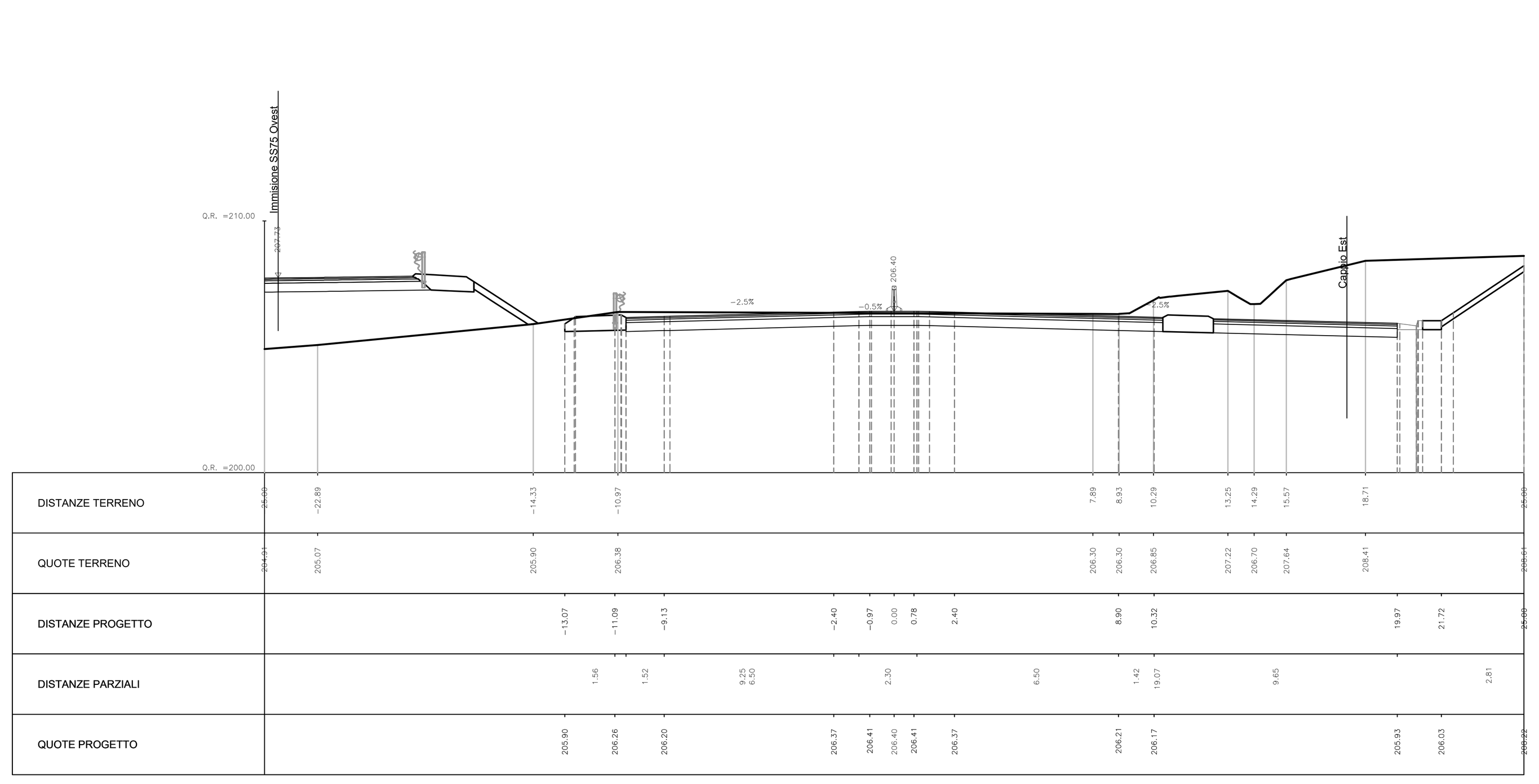

AREA		
Scavo:	9.77	mq
Rilevato:	1.09	mq
Inerbimento:	3.18	mq
Scotico:	2.17	mq
Prep. p. posa:	10.81	ml
Comp. scavo:	5.76	ml
Gradonatura:	6.76	ml

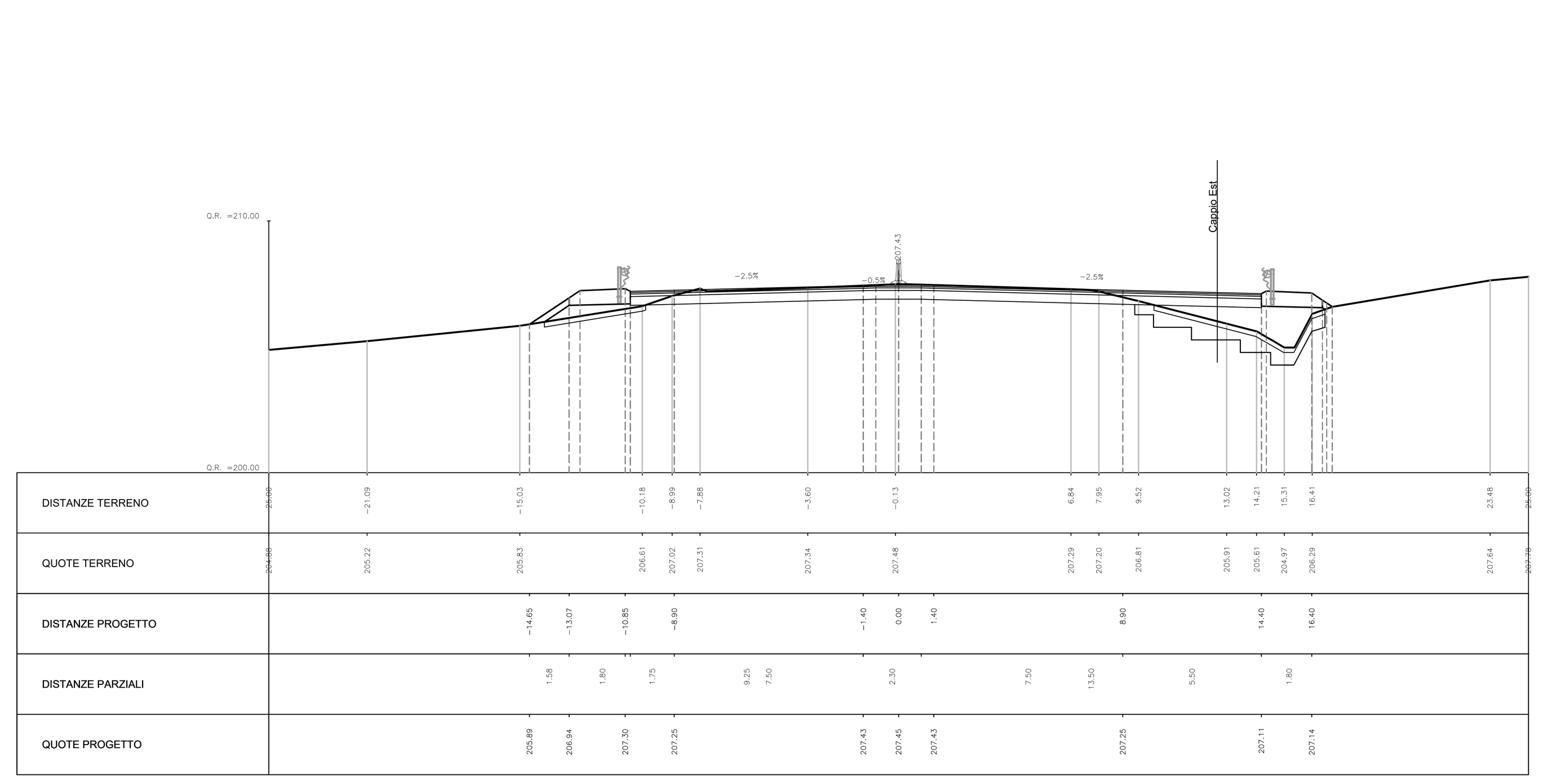

AREA		
Scavo:	12.90	mq
Rilevato:	0.00	mq
Inerbimento:	2.43	mq
Scotico:	0.00	mq
Prep. p. posa:	0.00	ml
Comp. scavo:	9.43	ml
Gradonatura:	0.00	ml

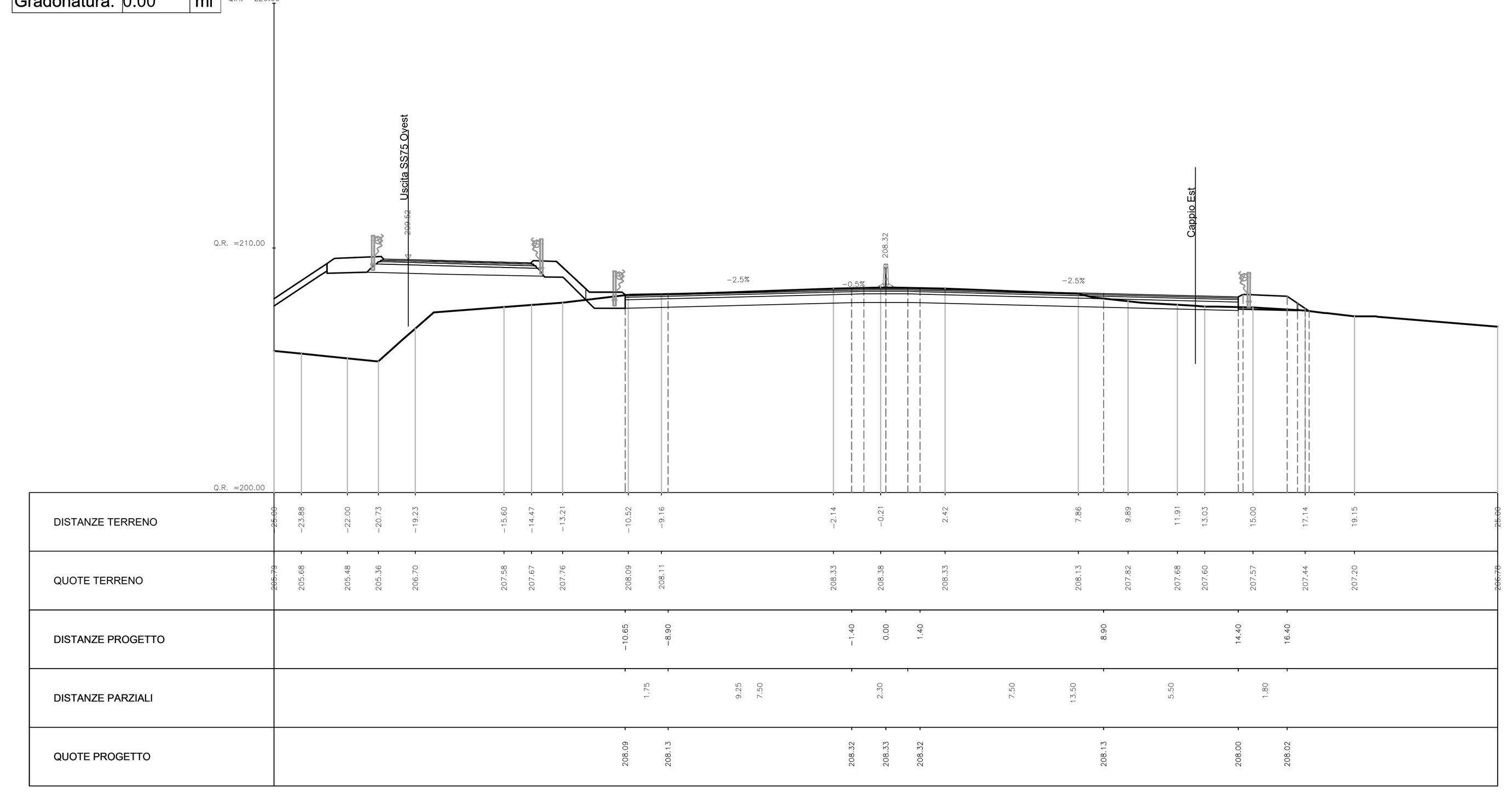

AREA		
Scavo:	15.77	mq
Rilevato:	0.05	mq
Inerbimento:	2.05	mq
Scotico:	0.00	mq
Prep. p. posa:	0.00	ml
Comp. scavo:	8.13	ml
Gradonatura:	0.00	ml

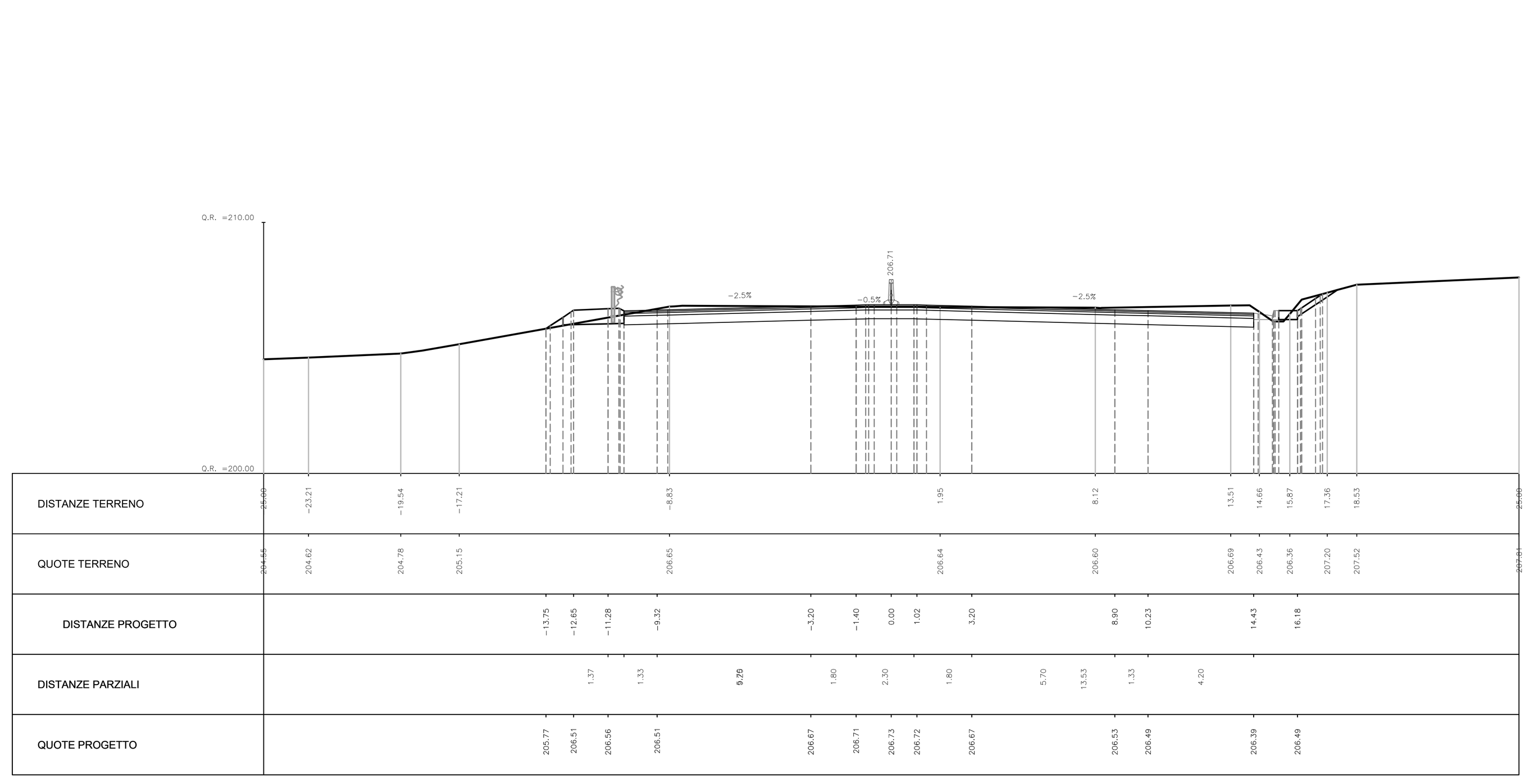

AREA		
Scavo:	11.25	mq
Rilevato:	10.00	mq
Inerbimento:	3.45	mq
Scotico:	2.31	mq
Prep. p. posa:	12.09	ml
Comp. scavo:	5.00	ml
Gradonatura:	11.42	ml

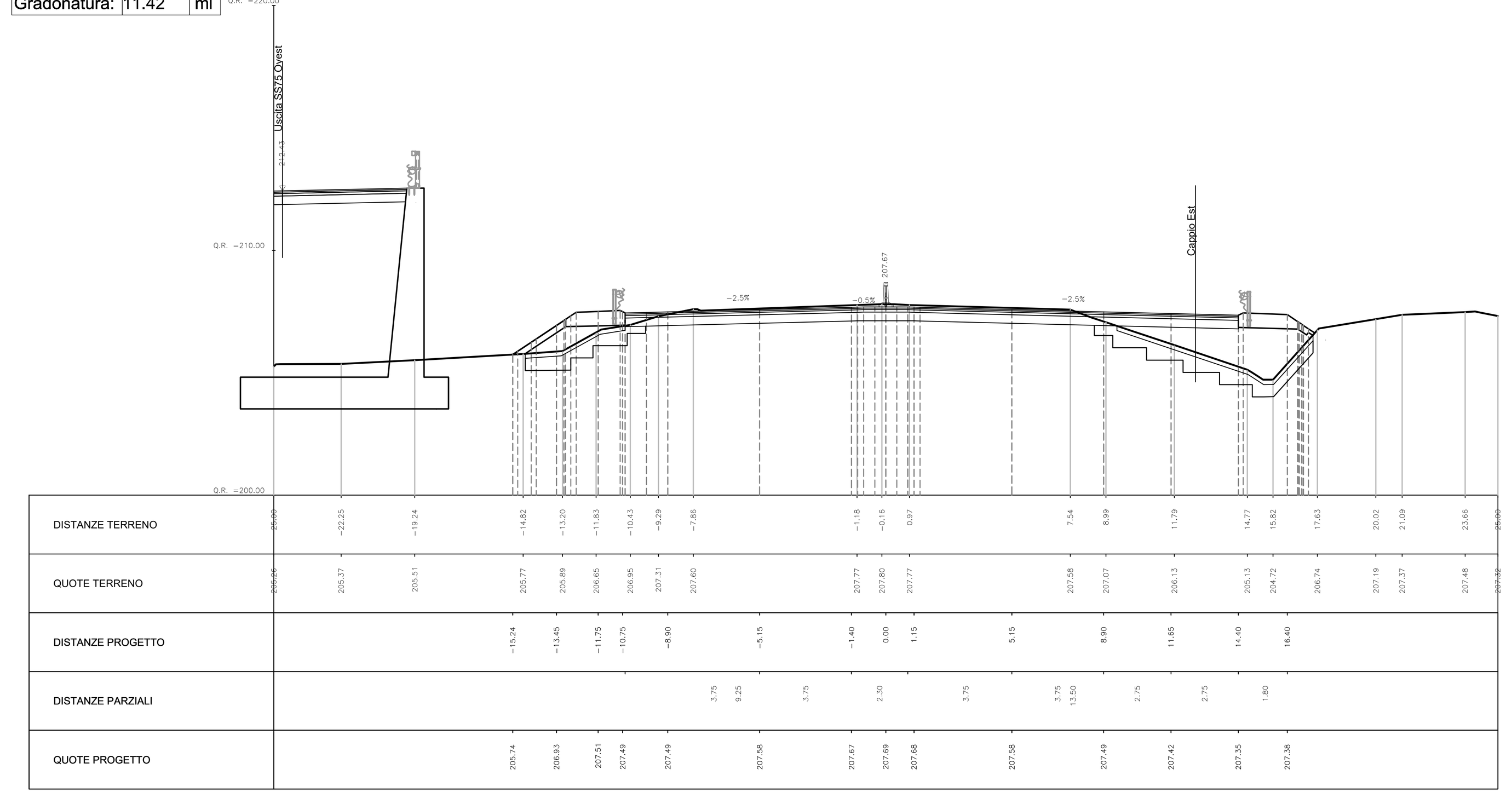

AREA		
Scavo:	13.88	mq
Rilevato:	0.00	mq
Inerbimento:	1.40	mq
Scotico:	0.00	mq
Prep. p. posa:	0.00	ml
Comp. scavo:	9.04	ml
Gradonatura:	0.00	ml

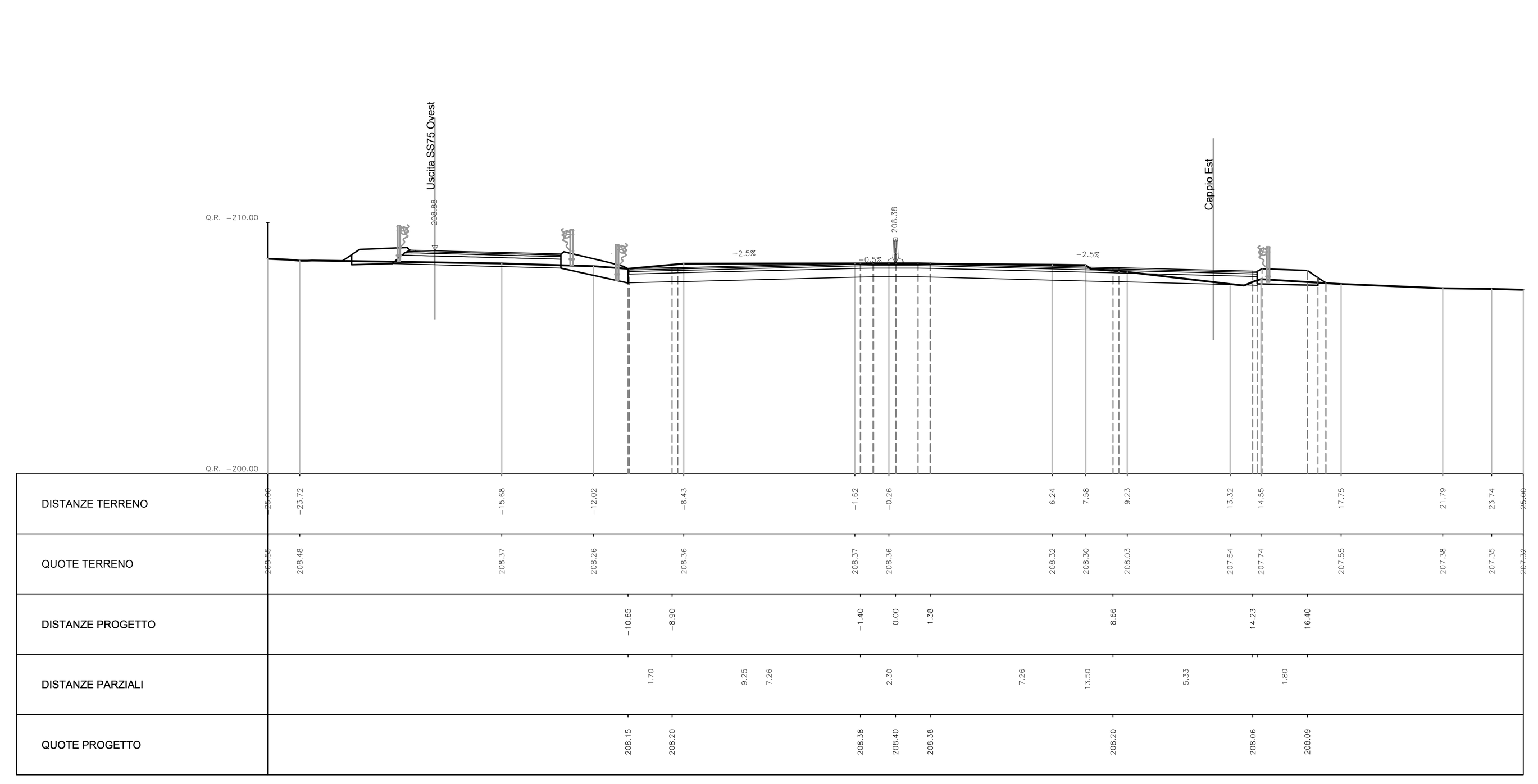

anas
GRUPPO FS ITALIANE

Direzione Tecnica

E45 - SISTEMAZIONE STRADALE DEL NODO DI PERUGIA
Tratto Madonna del Piano - Collestrada

PROGETTO DEFINITIVO | PG 372

ANAS - DIREZIONE TECNICA

IL GEOLOGO
Dott. Geol. Marco Leonardi
Ordine Geologi
Regione Lazio n. 1541

COORDINATORE PER LA SICUREZZA IN FASE DI PROGETTAZIONE
Arch. Santo Salvatore Vermiglio
Ordine Architetti
Provincia di Reggio Calabria n. 1270

VISTO: IL RESP. DEL PROCEDIMENTO
Ing. Alessandro Micheli

VISTO: IL RESP. DEL PROGETTO
Arch. Pianif. Marco Colazza

I PROGETTISTI SPECIALISTICI
Ing. Ambrogio Signorelli
Ordine Ingegneri
Provincia di Roma n. A35111

Ing. Moreno Panfili
Ordine Ingegneri
Provincia di Perugia n. A2657

Ing. Giovanni C. Alfredo Dalenz Cultrera
Ordine Ingegneri
Provincia di Roma n. 14069

Ing. Giuseppe Resta
Ordine Ingegneri
Provincia di Roma n. 20629

PROGETTAZIONE ATI:
(Mandataria) GPI NGEGNERIA — GESTIONE PROGETTI INGEGNERIA srl
(Mandante) cooprogetti
(Mandante) engeko
(Mandante) SAIM — Studio di Architettura e Ingegneria Moderna

IL PROGETTISTA RESPONSABILE DELL'INNTEGRAZIONE DELLE PRESTAZIONI SPECIALISTICHE. (DPR207/10 ART 15 COMMA 12) :
Dott. Ing. GIORGIO GUIDUCCI
Ordine Ingegneri Provincia di Roma n. 14035

PROGETTO DELL'INFRASTRUTTURA
INTERSEZIONI E SVINCOLI
Svincolo Collestrada
Sezioni Trasversali – Tav. 3 di 18

CODICE PROGETTO			NOME FILE	REVISIONE	SCALA
PROGETTO	LIV.PROG.	ANNO	V02PS03TRASZ03_A		
DTPG372	D	22	CODICE ELAB. V02PS03TRASZ03	A	1:200

REV.	DESCRIZIONE	DATA	REDATTO	VERIFICATO	APPROVATO
D					
C					
B					
A	Emissione	ott. '22	Maggiore	Resta	Guiducci