# SEZIONI USCITA SUD OVEST

| AREA | | |
|---|---|---|
| Scavo: | 7.60 | mq |
| Rilevato: | 0.00 | mq |
| Inerbimento: | 0.00 | mq |
| Scotico: | 0.00 | mq |
| Prep. p. posa: | 0.00 | ml |
| Comp. scavo: | 10.20 | ml |
| Gradonatura: | 0.00 | ml |

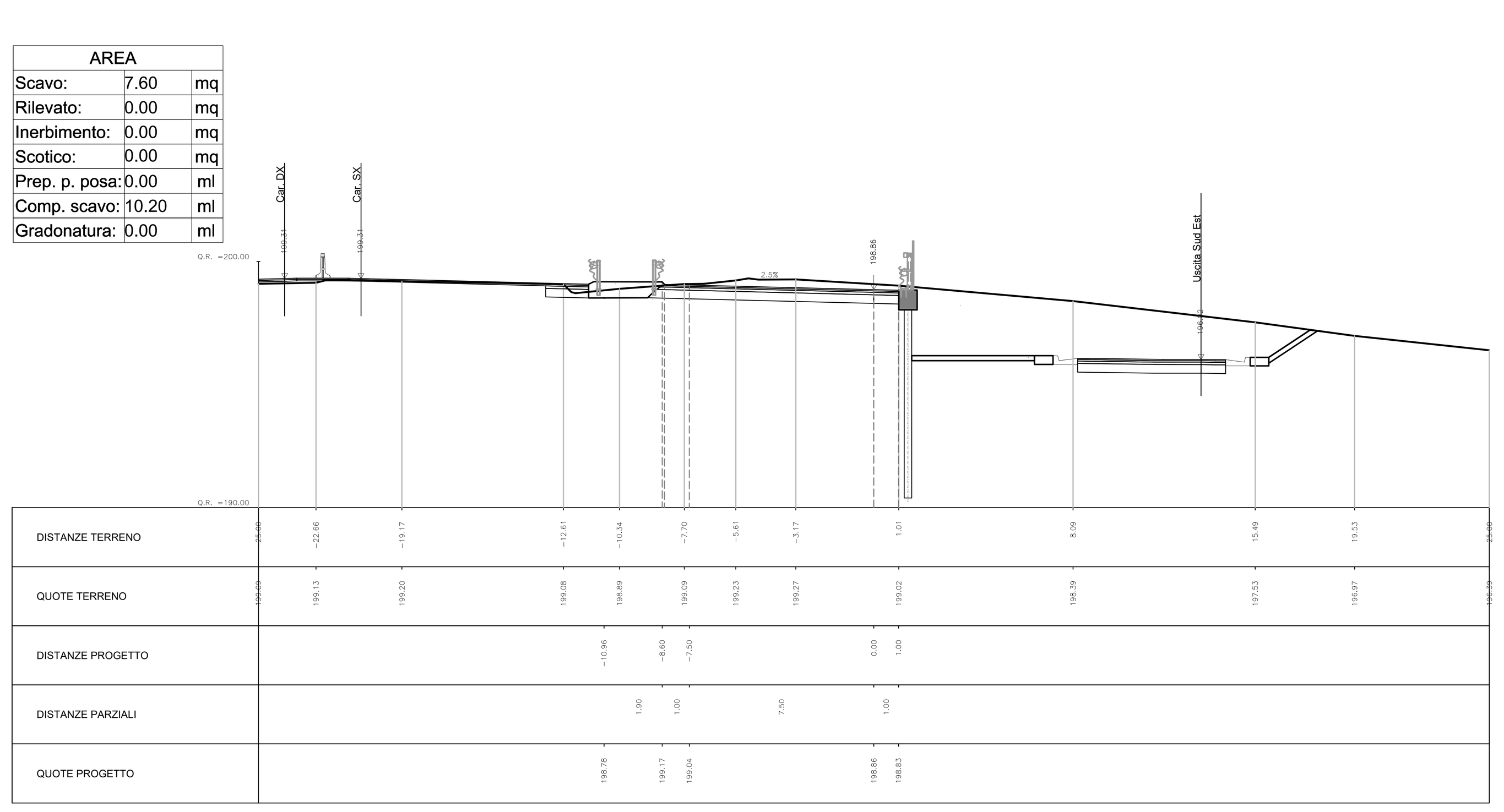


| AREA | | |
|---|---|---|
| Scavo: | 0.00 | mq |
| Rilevato: | 0.00 | mq |
| Inerbimento: | 0.00 | mq |
| Scotico: | 0.00 | mq |
| Prep. p. posa: | 0.00 | ml |
| Comp. scavo: | 0.00 | ml |
| Gradonatura: | 0.00 | ml |

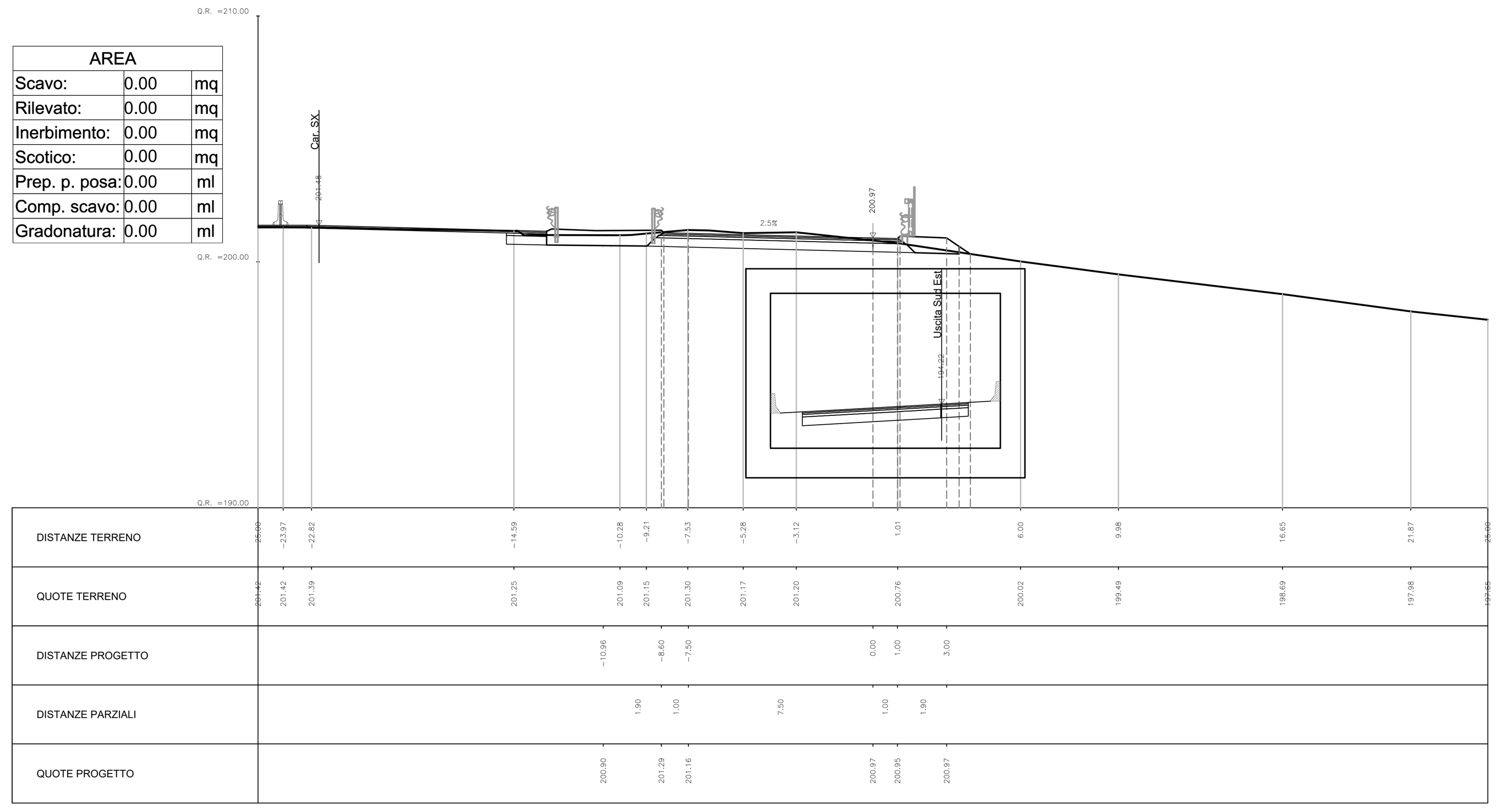


| AREA | | |
|---|---|---|
| Scavo: | 0.00 | mq |
| Rilevato: | 56.50 | mq |
| Inerbimento: | 4.47 | mq |
| Scotico: | 4.46 | mq |
| Prep. p. posa: | 22.28 | ml |
| Comp. scavo: | 0.00 | ml |
| Gradonatura: | 0.00 | ml |

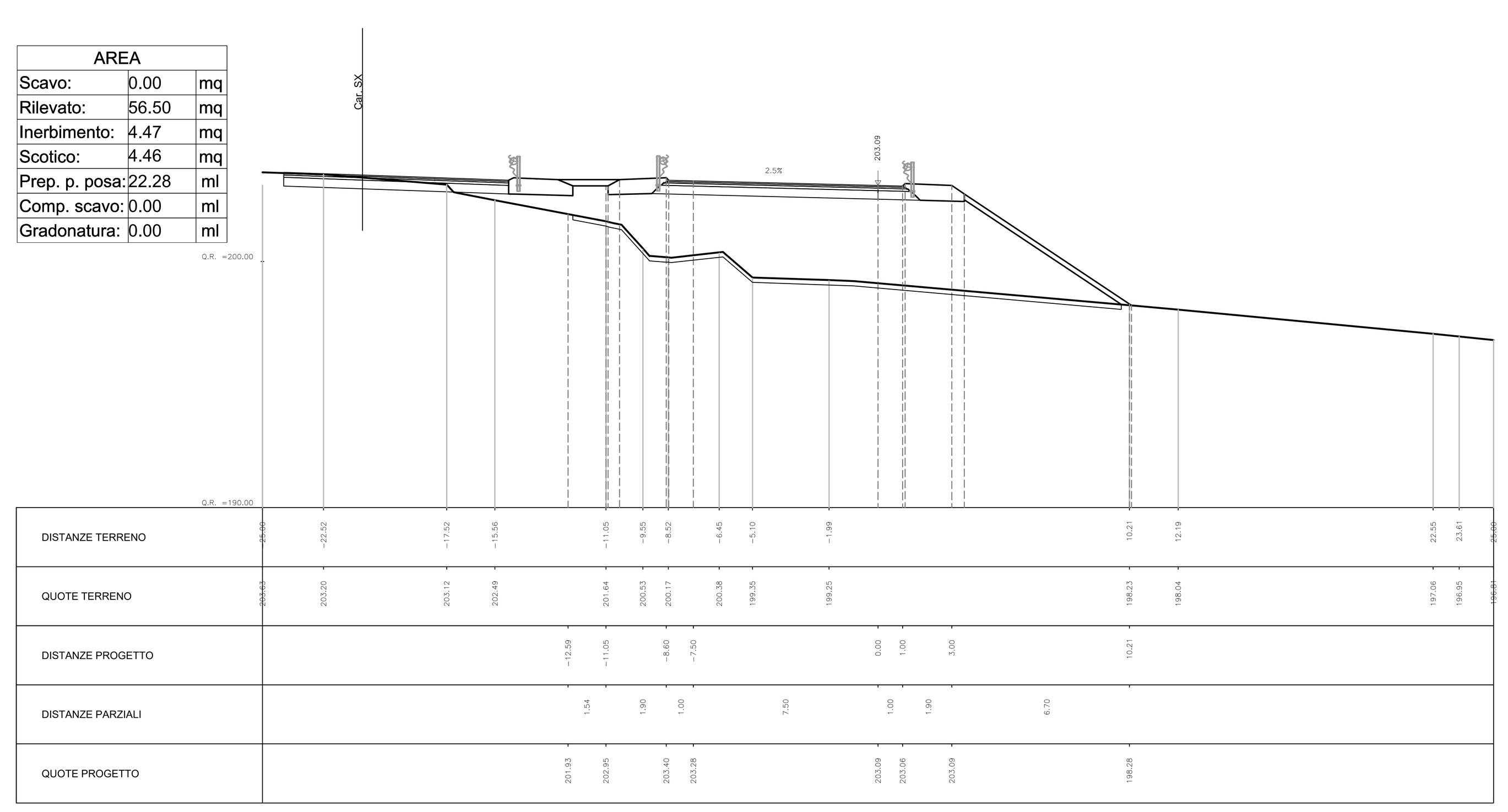


| AREA | | |
|---|---|---|
| Scavo: | 8.29 | mq |
| Rilevato: | 0.00 | mq |
| Inerbimento: | 0.80 | mq |
| Scotico: | 0.00 | mq |
| Prep. p. posa: | 0.00 | ml |
| Comp. scavo: | 10.19 | ml |
| Gradonatura: | 0.00 | ml |

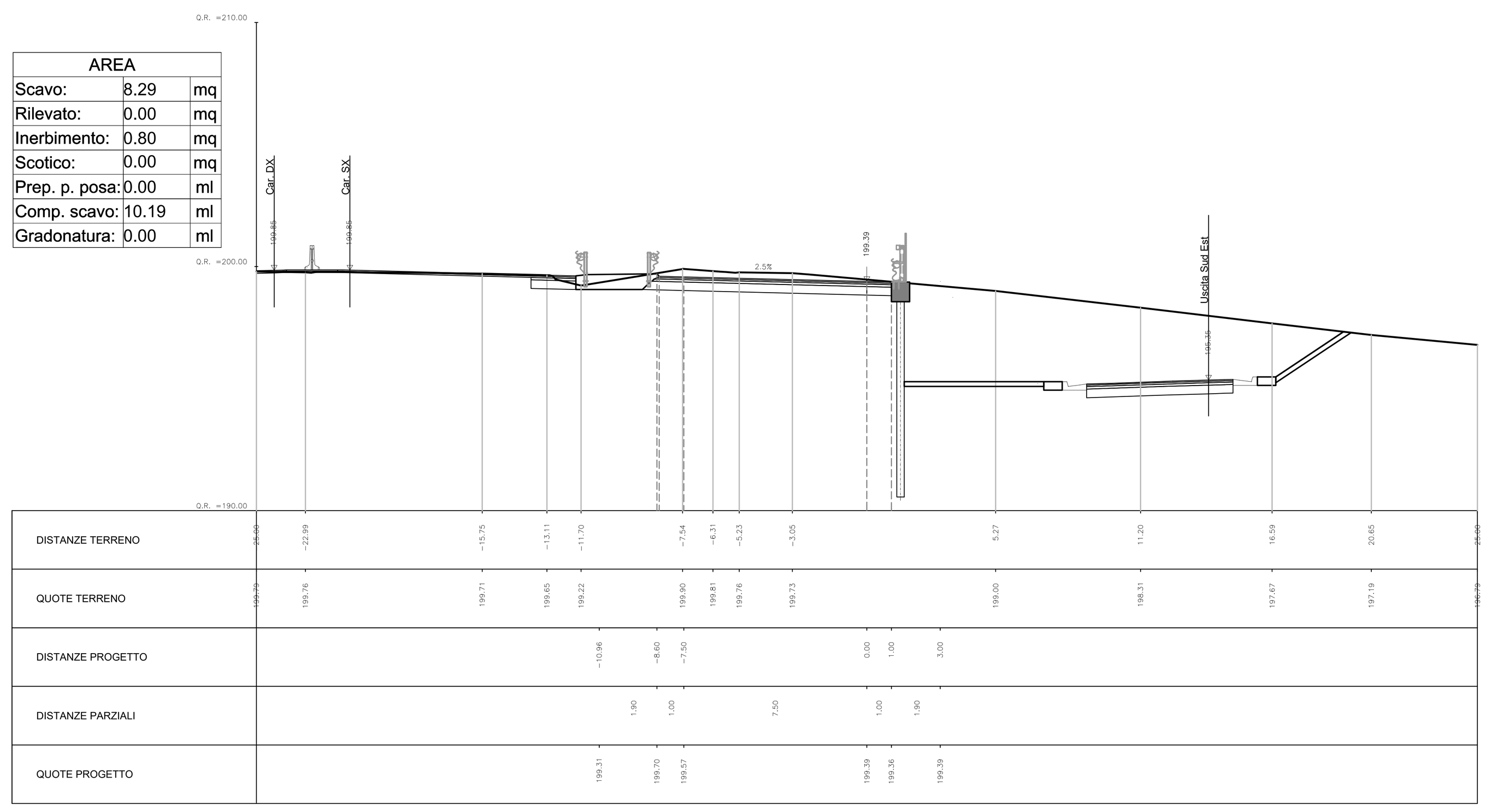


| AREA | | |
|---|---|---|
| Scavo: | 0.00 | mq |
| Rilevato: | 0.00 | mq |
| Inerbimento: | 0.00 | mq |
| Scotico: | 0.00 | mq |
| Prep. p. posa: | 0.00 | ml |
| Comp. scavo: | 0.00 | ml |
| Gradonatura: | 0.00 | ml |

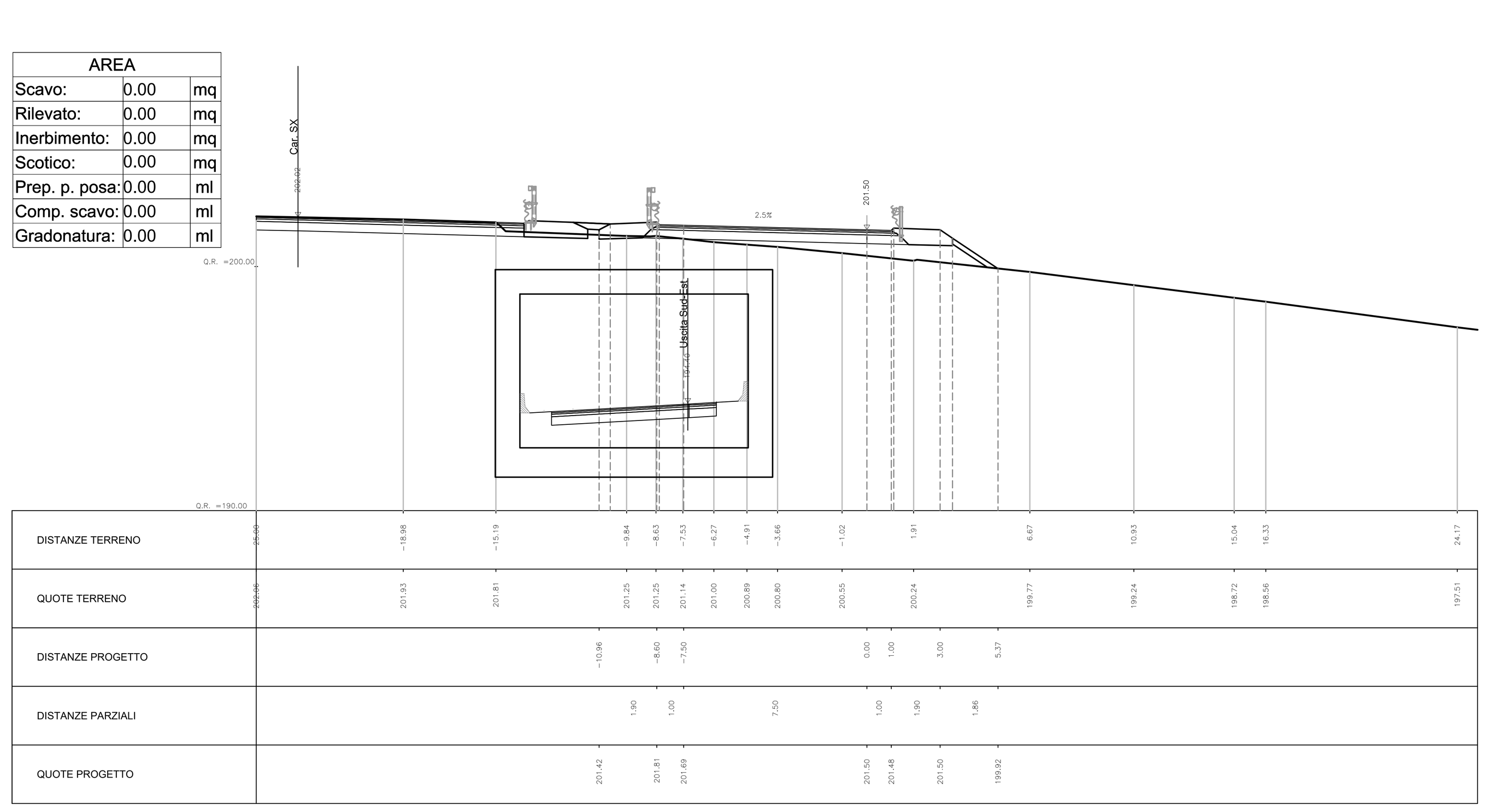


| AREA | | |
|---|---|---|
| Scavo: | 0.00 | mq |
| Rilevato: | 13.18 | mq |
| Inerbimento: | 0.00 | mq |
| Scotico: | 0.00 | mq |
| Prep. p. posa: | 0.00 | ml |
| Comp. scavo: | 0.00 | ml |
| Gradonatura: | 0.00 | ml |

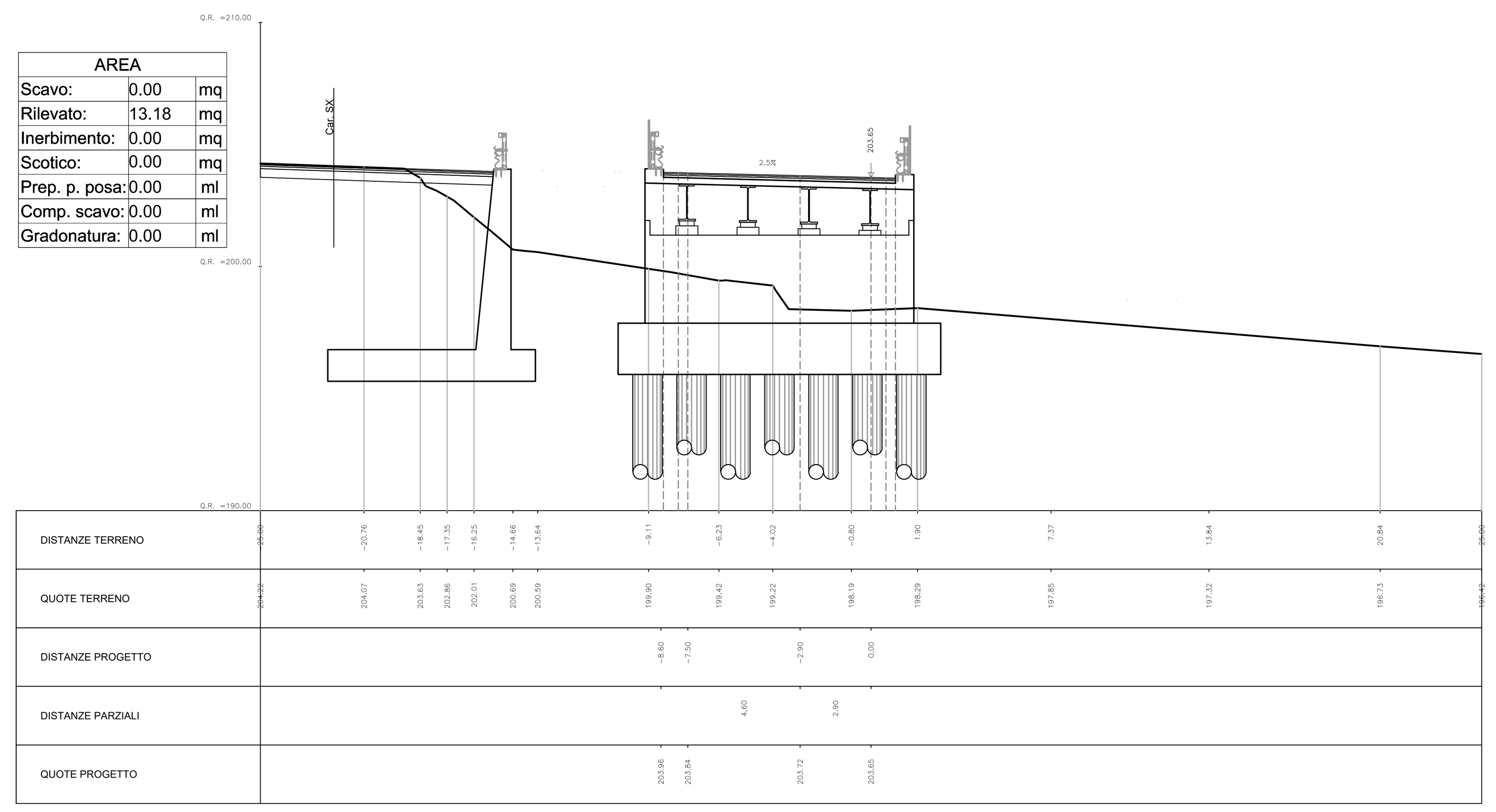


| AREA | | |
|---|---|---|
| Scavo: | 11.31 | mq |
| Rilevato: | 0.00 | mq |
| Inerbimento: | 1.17 | mq |
| Scotico: | 0.00 | mq |
| Prep. p. posa: | 0.00 | ml |
| Comp. scavo: | 10.19 | ml |
| Gradonatura: | 0.00 | ml |

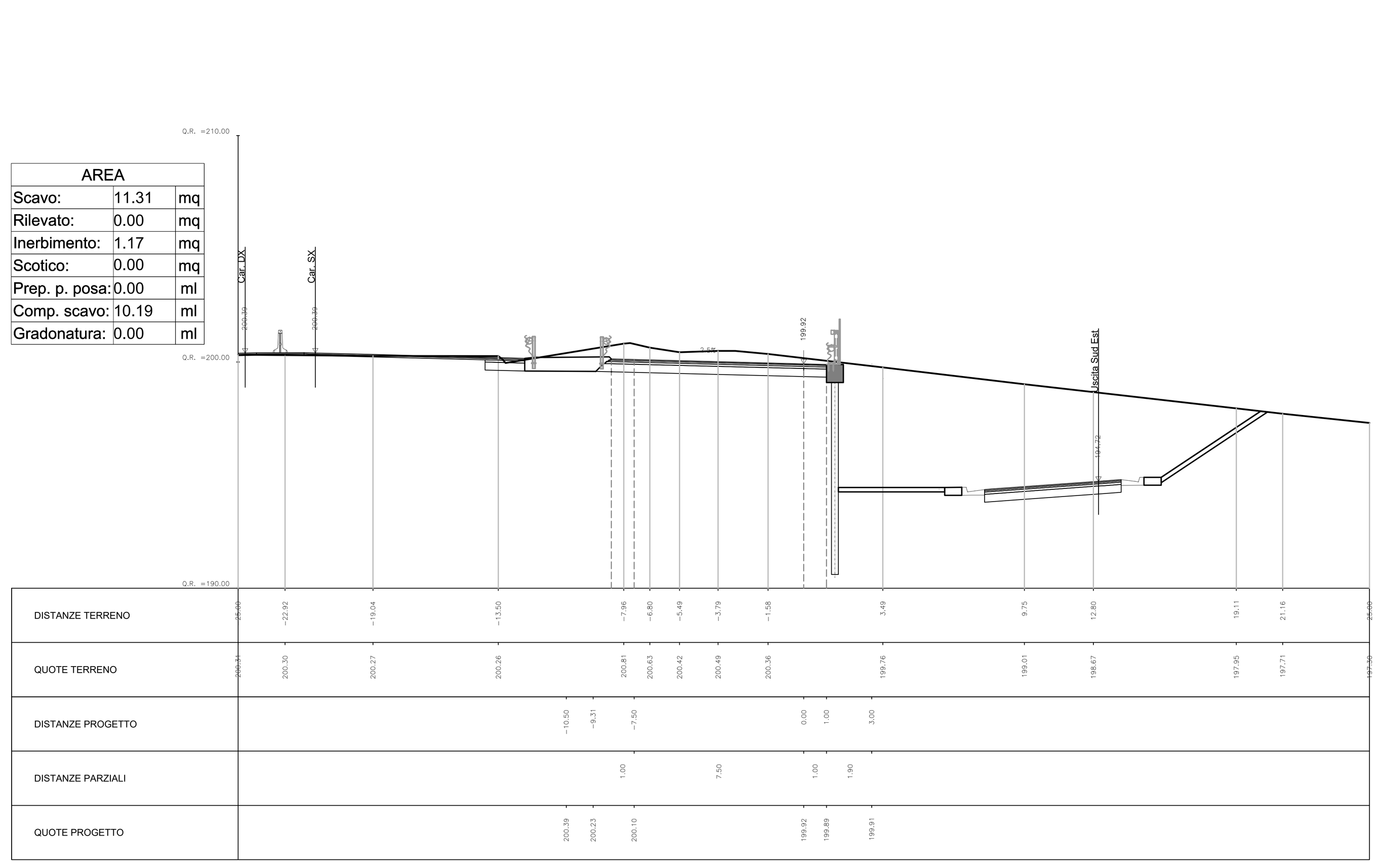


| AREA | | |
|---|---|---|
| Scavo: | 0.00 | mq |
| Rilevato: | 0.00 | mq |
| Inerbimento: | 0.00 | mq |
| Scotico: | 0.00 | mq |
| Prep. p. posa: | 0.00 | ml |
| Comp. scavo: | 0.00 | ml |
| Gradonatura: | 0.00 | ml |

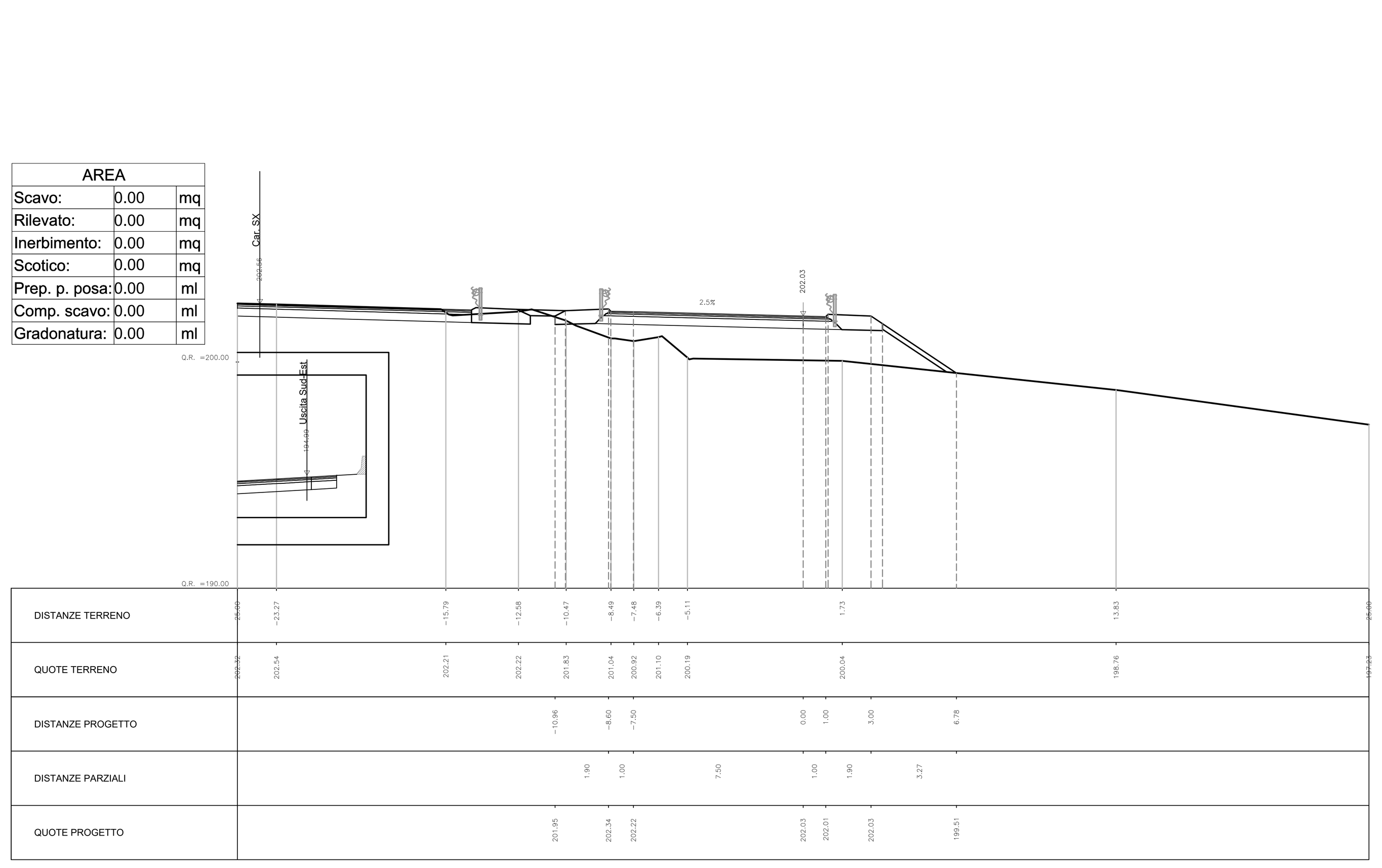


| AREA | | |
|---|---|---|
| Scavo: | 0.00 | mq |
| Rilevato: | 17.51 | mq |
| Inerbimento: | 0.00 | mq |
| Scotico: | 0.00 | mq |
| Prep. p. posa: | 0.00 | ml |
| Comp. scavo: | 0.00 | ml |
| Gradonatura: | 0.00 | ml |

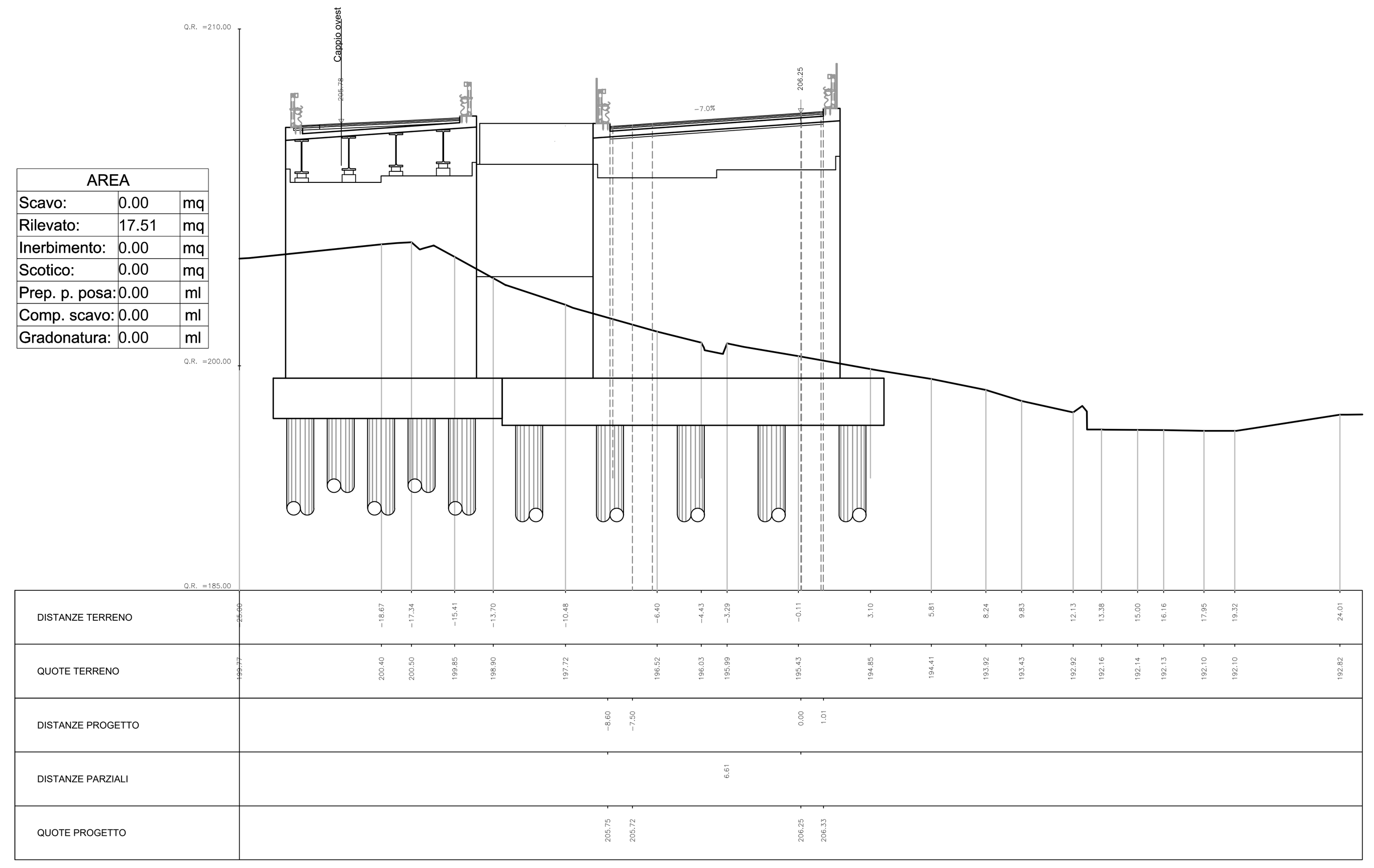


| AREA | | |
|---|---|---|
| Scavo: | 10.50 | mq |
| Rilevato: | 0.00 | mq |
| Inerbimento: | 1.31 | mq |
| Scotico: | 0.00 | mq |
| Prep. p. posa: | 0.00 | ml |
| Comp. scavo: | 10.20 | ml |
| Gradonatura: | 0.00 | ml |

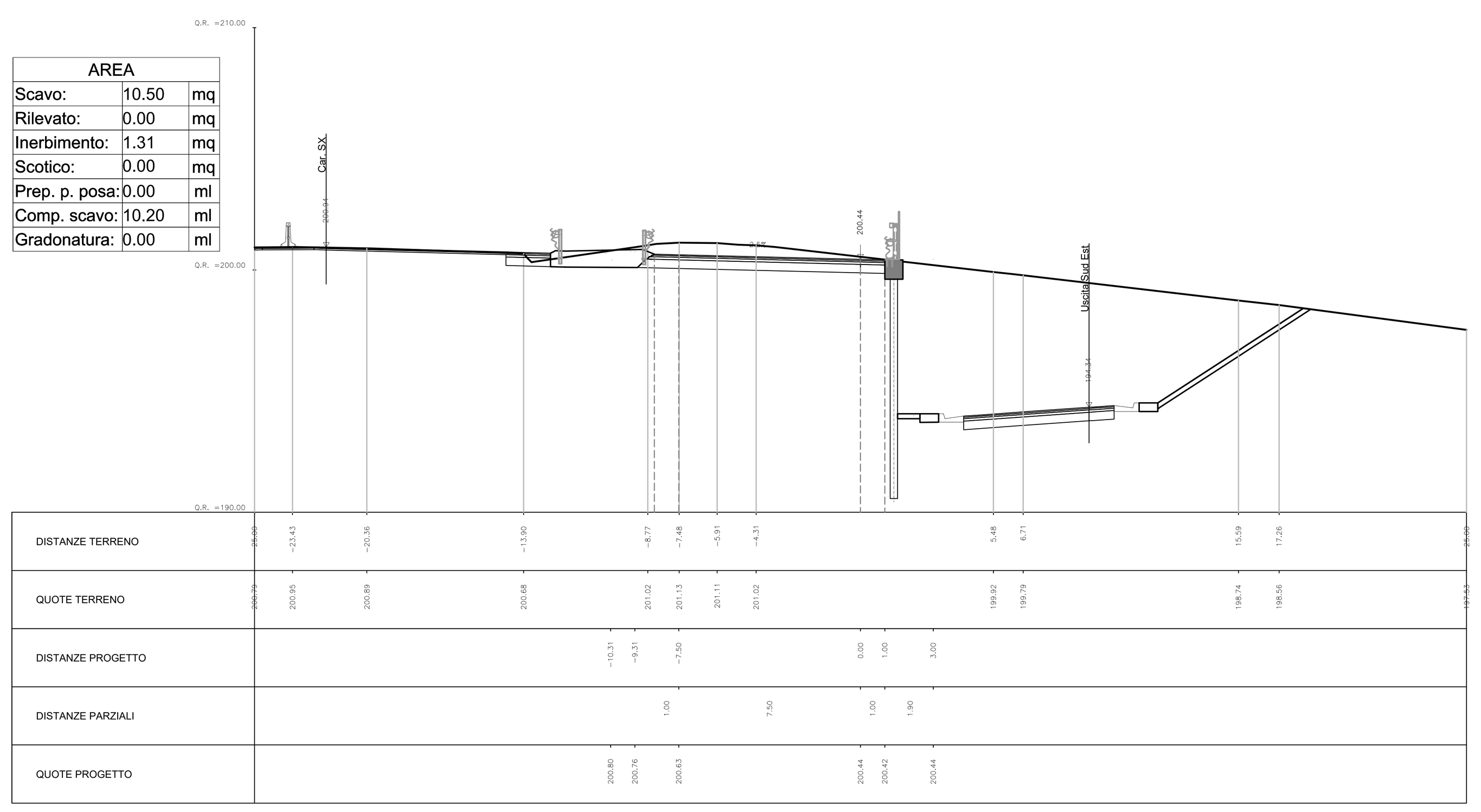


| AREA | | |
|---|---|---|
| Scavo: | 0.00 | mq |
| Rilevato: | 33.30 | mq |
| Inerbimento: | 3.83 | mq |
| Scotico: | 4.03 | mq |
| Prep. p. posa: | 20.19 | ml |
| Comp. scavo: | 0.00 | ml |
| Gradonatura: | 0.00 | ml |

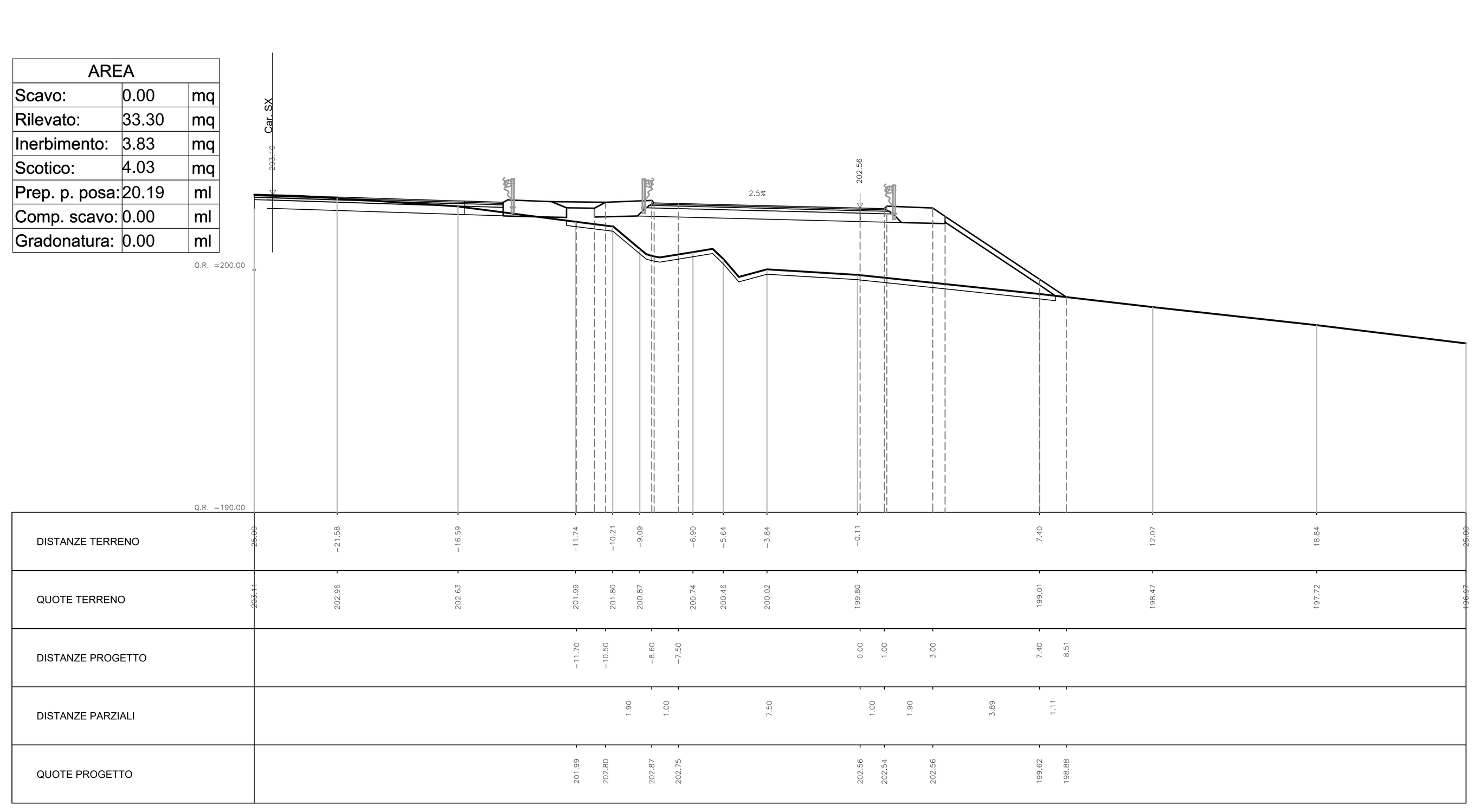


| AREA | | |
|---|---|---|
| Scavo: | 0.00 | mq |
| Rilevato: | 120.66 | mq |
| Inerbimento: | 2.32 | mq |
| Scotico: | 0.66 | mq |
| Prep. p. posa: | 13.60 | ml |
| Comp. scavo: | 0.00 | ml |
| Gradonatura: | 0.00 | ml |

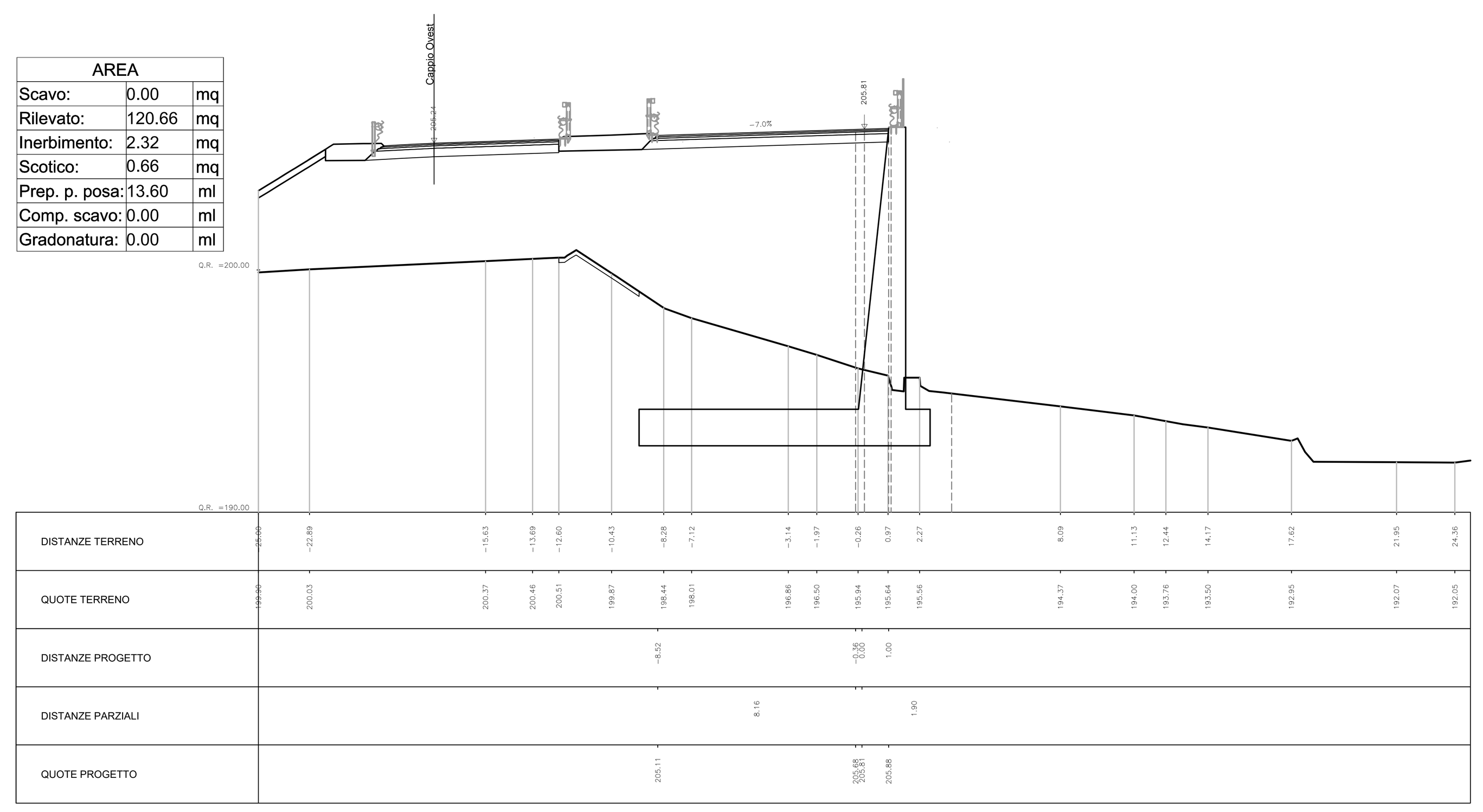


anas GRUPPO FS ITALIANE — Direzione Tecnica

**E45 - SISTEMAZIONE STRADALE DEL NODO DI PERUGIA**
Tratto Madonna del Piano - Collestrada

**PROGETTO DEFINITIVO** — PG 372

ANAS - DIREZIONE TECNICA

IL GEOLOGO: *Dott. Geol. Marco Leonardi*, Ordine Geologi Regione Lazio n. 1541

COORDINATORE PER LA SICUREZZA IN FASE DI PROGETTAZIONE: *Arch. Santo Salvatore Vermiglio*, Ordine Architetti Provincia di Reggio Calabria n. 1270

VISTO: IL RESP. DEL PROCEDIMENTO: *Ing. Alessandro Micheli*

VISTO: IL RESP. DEL PROGETTO: *Arch. Pianif. Marco Colazza*

I PROGETTISTI SPECIALISTICI:
*Ing. Ambrogio Signorelli*, Ordine Ingegneri Provincia di Roma n. A35111
*Ing. Moreno Panfili*, Ordine Ingegneri Provincia di Perugia n. A2657
*Ing. Giovanni C. Alfredo Dalenz Cultrera*, Ordine Ingegneri Provincia di Roma n. 14069
*Ing. Giuseppe Resta*, Ordine Ingegneri Provincia di Roma n. 20629

PROGETTAZIONE ATI:
(Mandataria) GPI NGEGNERIA — GESTIONE PROGETTI INGEGNERIA srl
(Mandante) cooprogetti
(Mandante) engeko
(Mandante) SAIM — Studio di Architettura e Ingegneria Moderna

IL PROGETTISTA RESPONSABILE DELL'INNTEGRAZIONE DELLE PRESTAZIONI SPECIALISTICHE. (DPR207/10 ART 15 COMMA 12):
*Dott. Ing. GIORGIO GUIDUCCI*, Ordine Ingegneri Provincia di Roma n. 14035

PROGETTO DELL'INFRASTRUTTURA
INTERSEZIONI E SVINCOLI
Svincolo Collestrada
Sezioni Trasversali – Tav. 6 di 18

| CODICE PROGETTO | | | NOME FILE | REVISIONE | SCALA |
|---|---|---|---|---|---|
| PROGETTO: DTPG372 | LIV.PROG.: D | ANNO: 22 | V02PS03TRASZ06_A; CODICE ELAB.: V02PS03TRASZ06 | A | 1:200 |

| REV. | DESCRIZIONE | DATA | REDATTO | VERIFICATO | APPROVATO |
|---|---|---|---|---|---|
| D | | | | | |
| C | | | | | |
| B | | | | | |
| A | Emissione | ott. '22 | Maggiore | Resta | Guiducci |